

**LEGENDA:**

**GRANICE**

GRADSKA GRANICA

**OSTALE GRANICE**

OBUHVAT PROSTORNOG PLANA  
 GRANICA GRAĐEVINSKOG PODRUČJA  
 GRANICA ZAŠTIĆENOG OBALNOG PODRUČJA MORA

**PROMET**

**CESTOVNI PROMET**

OSTALE DRŽAVNE CESTE  
 ŽUPANIJSKA CESTA  
 LOKALNA CESTA  
 NERAZVRSTANE CESTE IZ JAVNIH  
 OSTALE CESTE KOJE NISU JAVNE  
 RASKRIŽJE CESTA U DVIJE RAZINE

**ŽELJEZNIČKI PROMET**

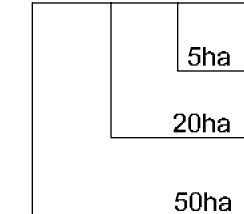
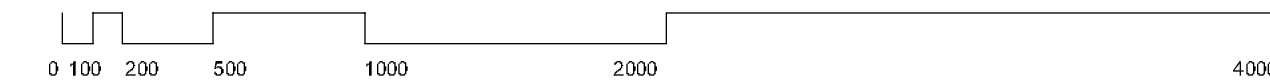
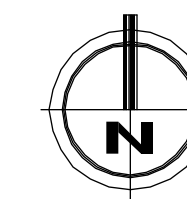
ŽELJEZNIČKA PRUGA II. REDA  
 PUTNIČKI MEĐUMJESNI KOLODVOR  
 CESTOVNI PRIJELAZ U JEDNOJ RAZINI  
 STAJALIŠTE  
 PRIJELAZI U DVIJE RAZINE

**POMORSKI PROMET**

UNUTARNJI PLOVNI PUT  
 MORSKA LUKA OTVORENA ZA JAVNI PROMET ŽUPANIJSKOG ZNAČAJA  
 MORSKA LUKA OTVORENA ZA JAVNI PROMET LOKALNOG ZNAČAJA  
 MORSKA LUKA POSEBNE NAMJENE DRŽAVNOG ZNAČAJA - BRODOGRADILIŠTE  
 MORSKA LUKA POSEBNE NAMJENE DRŽAVNOG ZNAČAJA - MARINA  
 MORSKA LUKA POSEBNE NAMJENE DRŽAVNOG ZNAČAJA - VOJNA LUKA  
 MORSKA LUKA POSEBNE NAMJENE DRŽAVNOG ZNAČAJA - SPORTSKA LUKA  
 MORSKA LUKA POSEBNE NAMJENE DRŽAVNOG ZNAČAJA - INDUSTRIJSKA LUKA  
 MORSKA LUKA POSEBNE NAMJENE ŽUPANIJSKOG ZNAČAJA - RIBARSKA LUKA  
 MORSKA LUKA POSEBNE NAMJENE ŽUPANIJSKOG ZNAČAJA - BRODOGRADILIŠTE  
 MORSKA LUKA POSEBNE NAMJENE ŽUPANIJSKOG ZNAČAJA - SPORTSKA LUKA  
 STALNI GRANIČNI POMORSKI PRIJELAZ  
 LUČKO PODRUČJE

**ZRAČNI PROMET**

POLETNO SLETNA STAZA HYDROAVIONA  
 MEĐUNARODNI ZRAČNI PUT



<b>ISTARSKA ŽUPANIJA</b> <b>GRAD PULA</b> <b>PROSTORNI PLAN UREĐENJA</b> <b>GRADA PULE</b> <small>PROČIŠĆENI TEKST ODREDBI ZA PROVOĐENJE TE</small> <small>GRAFIČKOG DIOJA PROSTORNOG PLANA</small> <small>"Službene novine Grada Pule", br. 1206, 1212, 514, 814-po-0808/18, 715, 1015-po-0808/18, 516, 816-po-0808/18, 217/15/17</small>	
<b>KORIŠTENJE I NAMJENA POVRŠINA - PROMET</b>	
Broj kartografskog prikaza: <b>1. B</b>	Mjerilo kartografskog prikaza: <b>1 : 25000</b>
Odluka o izradi:	Objava pročišćenog teksta odredbi za provođenje (službeno glasilo): <b>"Službene novine Grada Pule", br. 8/17</b>
Javna rasprava (datum objave):	Javni uvid održan od: doc:
Pečat tijela odgovornog za provođenje javne rasprave:	Odgovorna osoba za provođenje javne rasprave (ime, prezime i potpis):
Suglasnost na plan prema članku 97. zakona o prostornom uređenju i gradnji (Narodne novine br. 76/07, 38/09, 55/11, 90/11 i 50/12) a u svezi s člankom 188. Zakona o prostornom uređenju (Narodne novine br. 153/13)	Datum:
Pravna osoba koja je izradila pročišćeni tekst odredbi za provođenje i grafičkog dijela plana:	<b>Grad Pula, Upravni odjel za prostorno uređenje, komunalni sustav i imovinu</b>
Pečat pravne osobe koja je izradila pročišćeni tekst odredbi za provođenje i grafičkog dijela plana:	Odgovorna osoba (ime, prezime i potpis): <b>Giordano Škuflić, dipl.ing.grad.</b>
Pročišćeni grafički dio prostornog plana izradila:	Datum:
<b>Tonka Komšo, dipl.ing.arh.</b>	Broj elak: <b>P-PPUG-7/2017</b>
Pečat predstavničkog tijela:	Predsjednik predstavničkog tijela (ime, prezime i potpis): <b>Tiziano Sošić</b>
Istovjetnost ovog prostornog plana s izvornikom ovjerava (ime, prezime i potpis):	Pečat nadležnog tijela:
<b>GRAD PULA</b>	