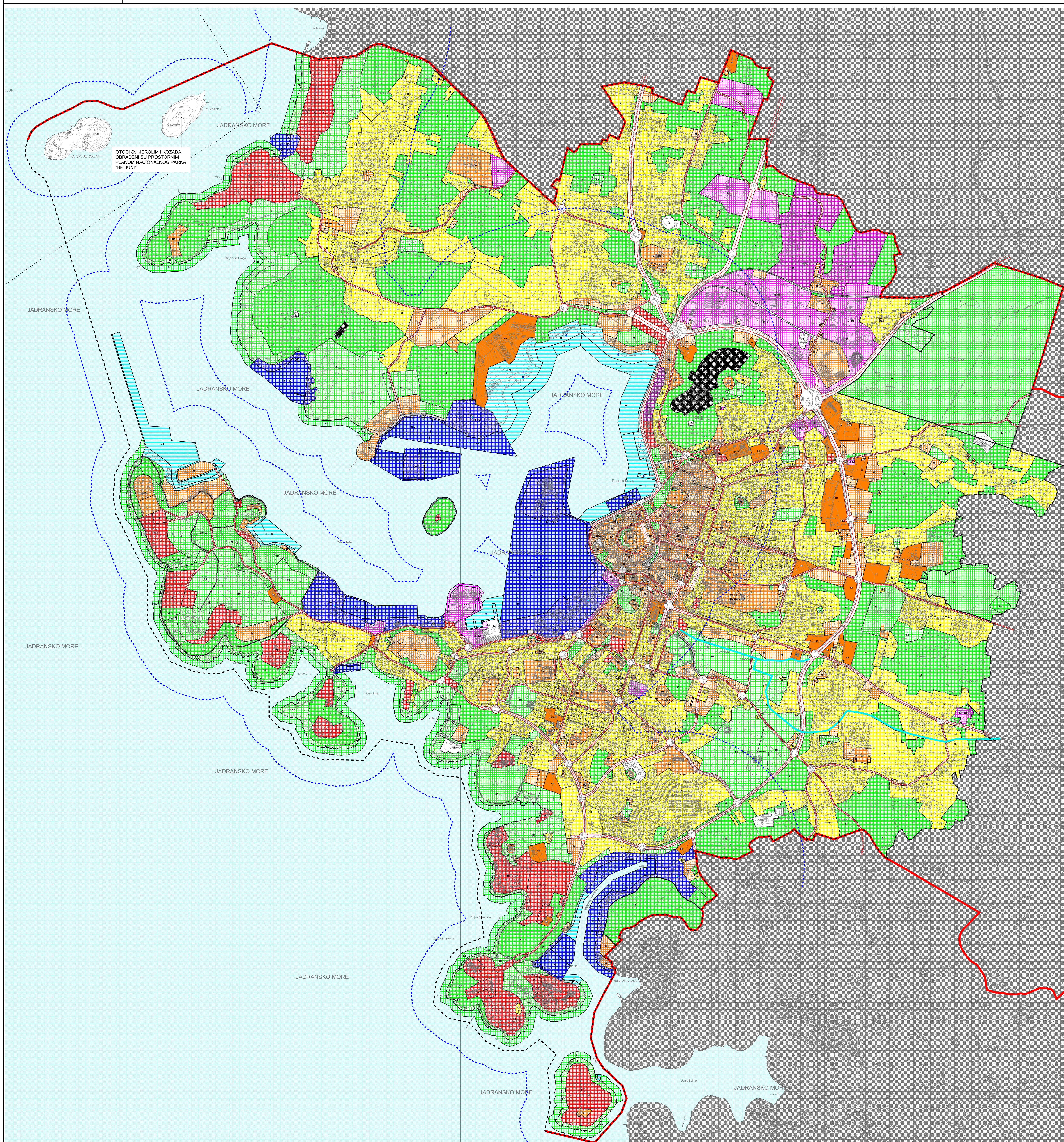


# GENERALNI URBANISTIČKI PLAN GRADA PULE

## KORIŠTENJE I NAMJENA PROSTORA

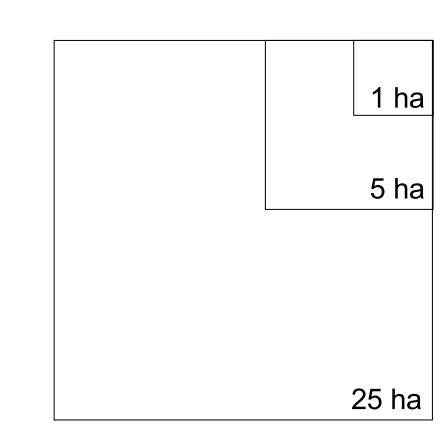
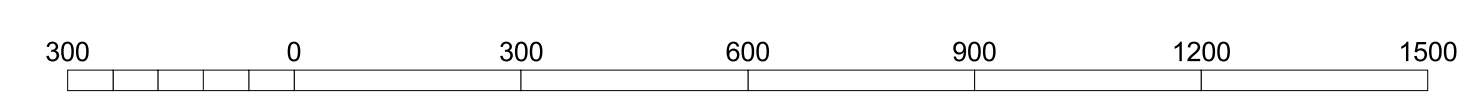
M 1:10000



### LEGENDA

- Granice**  
Teritorijalne i statističke granice  
Granicu Grada Pule  
Ostale granice
- Obuhvat GUP-a**  
Granicu građevinskog područja  
Obuhvat Prostornog plana Nacionalnog parka "Brijuni"  
Granicu zaštićenog obalnog područja  
Predmet I. ciljanog ID GUP-a Grada Pule
- Cestovni promet**  
Glavna mjesta cesta/ulica  
Sadržna ulica  
Trasa u ispitivanju  
Granicu koridora ceste  
Autobusni kolodvor  
Javni parking i garaža  
Benzinska postaja
- Željeznički promet**  
Željeznički kolodvor
- Pomorski promet**  
Morska luka za javni promet - županjski značaj  
Morska luka posebne namjene - državni značaj  
Morska luka posebne namjene - županjski značaj  
Granični pomorski prijelaz - stalni  
Morska luka otvorena za javni promet  
Uređenje vodotoka - Regulatorski zaštitni sustav

- Prostori/površine za razvoj i uređenje**  
Razvoj i uređenje naselja
- Stambena namjena
  - Mješovita namjena
  - Javna i društvena namjena
  - Gospodarska namjena - proizvodna
  - Gospodarska namjena - poslovna namjena
  - Gospodarska namjena - ugostiteljsko turistička namjena
  - Plazni objekt
  - Gospodarska namjena - poslovno proizvodna namjena
  - Gospodarska namjena - luka posebne namjene
  - Sportsko rekreacijska namjena
  - Javne zelene površine
  - Zaštitne zelene površine
  - Površine infrastrukturnih sustava
  - Groblje
  - Pješačke površine
  - Pješačke kolne površine



Županija: <b>ISTARSKA ŽUPANIJA</b>	
Grad: <b>GRAD PULA</b>	
Naziv prostornog plana: <b>GENERALNI URBANISTIČKI PLAN GRADA PULE</b>	
PROČIŠĆENI TEKST ODREDBI ZA PROVOĐENJE TE GRAFIČKOG DIELA PROSTORNOG PLANA "Službene novine Grada Pule" br. 54/08, 12/12, 5/14, 8/14-pročišćeni tekst, 10/14, 13/14, 19/14-pročišćeni tekst, 7/15, 9/15-pročišćeni tekst, 2/17, 5/17	
Naziv kartografskog prikaza: <b>KORIŠTENJE I NAMJENA PROSTORA</b>	
Broj kartografskog prikaza: <b>1.</b>	Mjerilo kartografskog prikaza: <b>1 : 10000</b>
Odobila o izradi:	Odobio/pročišćeni tekst odobrio za provođenje i grafičkog dijela plana:
Javna rasprava (datum objave):	Javni uvod izdat:
Pažal tjela odgovornog za provođenje javne rasprave:	Odgovorna osoba za provođenje javne rasprave (ime, prezime, pozicija):
Suglasnost na plan prema članku 87. Zakona o prostornom uređenju (građevinski zakonik) Narodne novine br. 78/07, 38/09, 50/11, 50/11 i 50/12 a u skladu s člankom 188. Zakona o prostornom uređenju (Narodne novine br. 153/13)	
Broj suglasnosti: klasa: ur broj: datum:	Grad Pula, Upravni odjel za prostorno uređenje, komunalni sustav i promet
Pravna osoba koja je izradila/pročišćeni tekst odobrio za provođenje i grafičkog dijela plana:	Odgovorna osoba (ime, prezime, pozicija):
Pažal javne osobe koja je izradila/pročišćeni tekst odobrio za provođenje i grafičkog dijela plana:	Broj elaborata: <b>GUP-7/2017</b>
Pročišćeni tekst odobrio za provođenje i grafičkog dijela plana izradio: <b>Ingred Buklan, dipl.ing. arh.</b>	
Tonička Komito, dipl.ing. arh.	
Pečat predlažemogućeg tijela:	Pečat predstavnčkog tijela (ime, prezime, pozicija):
Tatjana Šolčić	
Izobojnost ovog plana s izvornikom (opisane vrste, oznake, pozicije):	Pečat nadležnog tijela:
<b>GRAD PULA</b>	