




GLAVNI MORSKI
PRILAZ MARINI


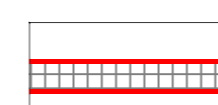

ULAZNA RAMP

BENZINSKA POSTAJA
MORU I KOPN



LEGENDA :

-  GRANICA OBUHVATA PLANA
-  GRANICA PODRUČJA LUKE NAUTIČKOG TURIZMA MARINA VERUDA
-  OBALNA CRTA









CESTOVNI PROMET:

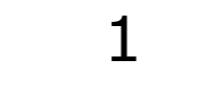
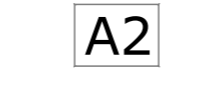
-  BIVŠA ŽUPANIJSKA CESTA, SADA NERAZVRSTANA
-  PJEŠAČKO - KOLNA POVRŠINA
-  PJEŠAČKA I BICIKLISTIČKA STAZA

PODRUČJA EKOLOŠKE MREŽE RH (NATURA 2000)




-  MEĐUNARODNO VAŽNO PODRUČJE ZA PTICE
HR 1000032 Akvatorij zapadne Istre
-  PODRUČJA OČUVANJA ZNAČAJNA ZA VRSTE I STANIŠNE TIPOVE (POVS)
HR 5000032 Akvatorij zapadne Istre

TRETMAN GRADITELJSKE BAŠTINE
IZ KONZERVATORSKE PODLOGE

-  1 APSOLUTNO OČUVANJE UZ MOGUĆNOST OBNOVE
-  2 SANACIJA IZVORNIH OSTATAKA UZ REKONSTRUKCIJU
-  3 VRAĆANJE DIJELOVA GRADEVINE U PRIJAŠNJE STANJE
-  4 UKLANJANJE NEPRIMJERNIH DODATAKA GRADEVINI
-  5 POŠTIVANJE POSTOJEĆIH GABARITA UZ MOGUĆNOST KORIŠTENJA POTKROVLJA
-  6 RUŠENJE S MOGUĆNOŠĆU NOVOGRADNJE ILI PRAZNI PROSTORI
-  6a RUŠENJE S MOGUĆNOŠĆU ZADRŽAVANJA U POSTOJEĆIM GABARITIMA
-  7 OSTALI OBJEKTI - NADSTREŠNICE - predviđene za rušenje

-  1 BROJ GRADEVINE U SKLOPU
-  A2 A2,B3,B5 - TRETMAN

VALORIZACIJA KRAJOBRAZNOG PROSTORA

-  VRIJEDNO
-  VEOMA VRIJEDNO
-  ZELENILU U POTEZU

Županija:	ISTARSKA ŽUPANIJA	
Grad:	GRAD PULA	
Naziv prostornog plana:	URBANISTIČKI PLAN UREĐENJA "MARINA VERUDA"	
	PROČIŠĆENI TEKST ODREDBI ZA PROVEDBU TE GRAFIČKOG DIJELA PROSTORNOG PLANA <small>"Službene novine Grada Pule", br. 2/12 i 8/19</small>	
Naziv kartografskog prikaza:	UVJETI KORIŠTENJA, UREĐENJA I ZAŠTITE PROSTORA SA TRETMANOM GRADITELJSKE BAŠTINE	
Broj kartografskog prikaza:	3.2.b	Mjerilo kartografskog prikaza: 1 : 1000
Odluka o izradi:	Objava pročišćenog teksta odredbi za provedbu (službeno glasilo): "Službene novine Grada Pule", br. 20/19	
Javna rasprava (datum objave):	Javni uvid održan od: do:	
Pečat tijela odgovornog za provođenje javne rasprave:	Odgovorna osoba za provođenje javne rasprave (ime, prezime i potpis):	
Suglasnost Ministarstva graditeljstva i prostornog uređenja prema čl. 108. Zakona o prostornom uređenju (Narodne novine br. 153/13, 65/17, 114/18, 39/19 i 98/19):		
broj suglasnosti klasa:	ur.broj:	Datum:
Pravna osoba koja je izradila pročišćeni tekst odredbi za provedbu i grafičkog dijela plana:	Grad Pula, Upravni odjel za prostorno uređenje, komunalni sustav i imovinu	
Pečat pravne osobe koja je izradila pročišćeni tekst odredbi za provedbu i grafičkog dijela prostornog plana:	Odgovorna osoba (ime, prezime i potpis): Giordano Škuflić, dipl.ing.grad.	
Pročišćeni tekst odredbi za provedbu i grafičkog dijela prostornog plana izradila: Vedrana Glavaš-Ramić, dipl.ing.arh.		
Pečat predstavničkog tijela:	Predsjednik predstavničkog tijela (ime, prezime i potpis): Tiziano Sočić	
Istovjetnost ovog prostornog plana s izvornikom ovjerava (ime, prezime i potpis):	Pečat nadležnog tijela:	
GRAD PULA		