

**LEGENDA:  
GRANICE**

GRADSKA GRANICA

**OSTALE GRANICE**

OBUHVAT PROSTORNOG PLANA

GRANICA GRAĐEVINSKOG PODRUČJA

GRANICA ZAŠTIĆENOG OBALNOG PODRUČJA MORA

PREDMET II CILJANIH IZMJENA I DOPUNA PPUG-a PULA

**ZAŠTITNI DIJELOVI PRIRODE**

NACIONALNI PARK

PARK ŠUMA

SPOMENIK PARKOVNE ARHITEKTURE

**EKOLOŠKA MREŽA**

HR 1000032 AKVATORIJ ZAPADNE ISTRE  
HR 5000032 AKVATORIJ ZAPADNE ISTRE

VAŽNA PODRUČJA ZA DIVLJE SVOJTE,  
OSIM PTICA I STANIŠTA

**GRADITELJSKA BAŠTINA**

MEĐUNARODNI ZNAČAJ - SVJETSKA BAŠTINA

GRANICA POVIJESNE JEZGRE

ZAŠTIĆENO PODRUČJE S OČUVANOM  
ANTIČKO - RIMSKOM MREŽOM ULICA

GRANICA ŠIRE TAMPON ZONE  
ZAŠTIĆENOG PODRUČJA POVIJESNE JEZGRE  
POVRŠINE NAMIJENJENE REVITALIZACIJI  
I OBNOVI UTVRDA I TOPNIČKIH BITNICA

KULTURNI KRAJOLIK

ZAŠTIĆENO PODRUČJE

**ARHEOLOŠKA BAŠTINA**

ARHEOLOŠKO PODRUČJE

ARHEOLOŠKI POJEDNAČNI LOKALITET- KOPNENI

**POVIJESNA GRADITELJSKA CJELINA**

GRADSKA NASELJA

**POVIJESNI SKLOP I GRAĐEVINA**

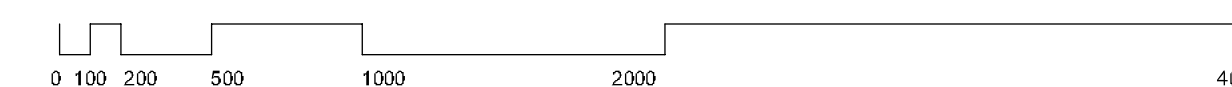
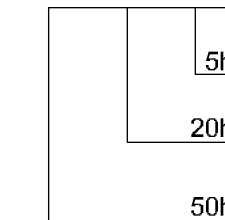
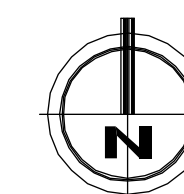
GRADITELJSKI SKLOP

CIVILNA GRAĐEVINA

SAKRALNA GRAĐEVINA

**MEMORIJALNA BAŠTINA**

MEMORIJALNO I POVIJESNO PODRUČJE



Županija: <b>ISTARSKA ŽUPANIJA</b> Grad: <b>GRAD PULA</b> Naziv prostornog plana: <b>PROSTORNI PLAN UREĐENJA GRADA PULE</b> PROČIŠĆENI TEKST ODREDBI ZA PROVOĐENJE TE GRAFIČKOG DIJELA PROSTORNOG PLANA <small>"Službene novine Grada Pule", br.12/06, 12/12, 3/14, 8/14, 8/16, 8/18, 8/19, 8/20, 8/21, 8/22, 8/23, 8/24, 8/25, 8/26, 8/27, 8/28, 8/29, 8/30, 8/31, 9/1, 9/2, 9/3, 9/4, 9/5, 9/6, 9/7, 9/8, 9/9, 9/10, 9/11, 9/12, 9/13, 9/14, 9/15, 9/16, 9/17, 9/18, 9/19, 9/20, 9/21, 9/22, 9/23, 9/24, 9/25, 9/26, 9/27, 9/28, 9/29, 9/30, 9/31, 10/1, 10/2, 10/3, 10/4, 10/5, 10/6, 10/7, 10/8, 10/9, 10/10, 10/11, 10/12, 10/13, 10/14, 10/15, 10/16, 10/17, 10/18, 10/19, 10/20, 10/21, 10/22, 10/23, 10/24, 10/25, 10/26, 10/27, 10/28, 10/29, 10/30, 10/31, 11/1, 11/2, 11/3, 11/4, 11/5, 11/6, 11/7, 11/8, 11/9, 11/10, 11/11, 11/12, 11/13, 11/14, 11/15, 11/16, 11/17, 11/18, 11/19, 11/20, 11/21, 11/22, 11/23, 11/24, 11/25, 11/26, 11/27, 11/28, 11/29, 11/30, 11/31, 12/1, 12/2, 12/3, 12/4, 12/5, 12/6, 12/7, 12/8, 12/9, 12/10, 12/11, 12/12, 12/13, 12/14, 12/15, 12/16, 12/17, 12/18, 12/19, 12/20, 12/21, 12/22, 12/23, 12/24, 12/25, 12/26, 12/27, 12/28, 12/29, 12/30, 12/31</small>	
Naziv kartografskog prikaza: <b>UVJETI KORIŠTENJA I ZAŠTITE PROSTORA PODRUČJA POSEBNIH UVJETA KORIŠTENJA</b>	
Broj kartografskog prikaza: <b>3. A</b>	Mjerilo kartografskog prikaza: <b>1 : 25000</b>
Odluka o izradi:	Objava pročišćenog teksta odredbi za provođenje (službeno glasilo): <b>"Službene novine Grada Pule", br. 8/17</b>
Javna rasprava (datum objave):	Javni uvid održan od: do:
Pečat tijela odgovornog za provođenje javne rasprave:	Odgovorna osoba za provođenje javne rasprave (ime, prezime i potpis):
Suglasnost na plan prema članku 97. zakona o prostornom uređenju i gradnji (Narodne novine br. 76/07, 38/09, 55/11, 90/11 i 50/12) a u svezi s člankom 188. Zakona o prostornom uređenju (Narodne novine br. 153/13)	
broj suglasnosti klasa:	ur.broj: Datum:
Pravna osoba koja je izradila pročišćeni tekst odredbi za provođenje i grafičkog dijela plana:	Grad Pula, Upravni odjel za prostorno uređenje, komunalni sustav i imovinu
Pečat pravne osobe koja je izradila pročišćeni tekst odredbi za provođenje i grafičkog dijela plana:	Odgovorna osoba (ime, prezime i potpis): <b>Giordano Škulfić, dipl.ing.građ.</b>
Broj elaza: <b>P-PPUG-7/2017</b>	
Pročišćeni grafički dio prostornog plana izradila:	
<b>Tonka Komšo, dipl.ing.arh.</b>	
Pečat predstavničkog tijela:	Predsjednik predstavničkog tijela (ime, prezime i potpis): <b>Tiziano Sošić</b>
Istovjetnost ovog prostornog plana s izvornikom ovjerava (ime, prezime i potpis):	Pečat nadležnog tijela:
<b>GRAD PULA</b>	