








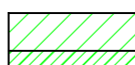



**LEGENDA:
GRANICE**

-  OBUHVAT PROSTORNOG PLANA
-  GRADSKA GRANICA
(administrativna granica preuzeta iz PPIŽ-a)
-  GRANICA GRAĐEVINSKOG PODRUČJA
-  GRANICA PROSTORA OGRANIČENJA
ZAŠTIĆENOG OBALNOG PODRUČJA MORA





ZAŠTITNI DIJELOVI PRIRODE

-  NACIONALNI PARK
-  PARK ŠUMA
-  SPOMENIK PARKOVNE ARHITEKTURE




EKOLOŠKA MREŽA - Natura 2000

-  AKVATORIJ ZAPADNE ISTRE
HR 1000032 (POV)
-  HR 5000032 (POVS)
-  NACIONALNI PARK BRIJUNI
HR 2000604 (POVS)
-  IZVOR ŠPIJLA POD VELIM VRHOM - točkasti lokalitet
HR 2001145 (POVS)

GRADITELJSKA BAŠTINA

-  MEĐUNARODNI ZNAČAJ - SVJETSKA BAŠTINA
-  ZAŠTIĆENA KULTURNO-POVIJESNA CJELINA
GRADA PULE, Z-5638
-  POVRŠINE NAMIJENJENE REVITALIZACIJI
I OBNOVI UTVRDA I TOPNIČKIH BITNICA
-  KULTURNI KRAJOLIK


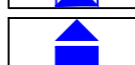

ARHEOLOŠKA BAŠTINA

-  HIDROARHEOLOŠKA ZONA
-  ARHEOLOŠKO PODRUČJE
-  ARHEOLOŠKI POJEDNAČNI LOKALITET- KOPNENI

POVIJESNA GRADITELJSKA CJELINA

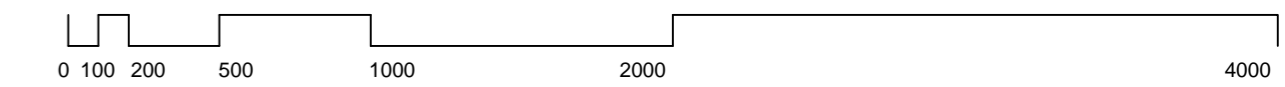
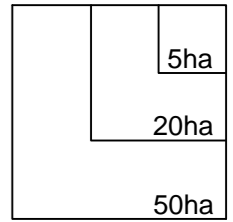
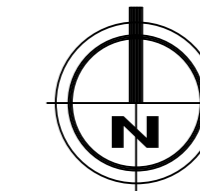
-  GRADSKA NASELJA

POVIJESNI SKLOP I GRAĐEVINA

-  GRADITELJSKI SKLOP
-  CIVILNA GRAĐEVINA
-  SAKRALNA GRAĐEVINA

MEMORIJALNA BAŠTINA

-  MEMORIJALNO I POVIJESNO PODRUČJE



Županija: ISTARSKA ŽUPANIJA Grad: GRAD PULA	
Naziv prostornog plana: PROSTORNI PLAN UREĐENJA GRADA PULE PROČIŠĆENI TEKST ODREDBI ZA PROVEDBU I GRAFIČKOG DIJELA PROSTORNOG PLANA „Službene novine Grada Pule“ br. 12/06, 12/12, 5/14, 8/14-pročišćeni tekst, 7/15 i 10/15-pročišćeni tekst, 5/16, 8/16-pročišćeni tekst, 2/17, 5/17, 8/17-pročišćeni tekst, 20/18, 1/19-pročišćeni tekst i 11/19	
Naziv kartografskog prikaza: UVJETI KORIŠTENJA I ZAŠTITE PROSTORA PODRUČJA POSEBNIH UVJETA KORIŠTENJA	
Broj kartografskog prikaza: 3. A	Mjerilo kartografskog prikaza: 1 : 25000
Odluka o izradi:	Objava pročišćenog teksta odredbi za provedbu (službeno glasilo): "Službene novine Grada Pule", br. 13/19
Javna rasprava (datum objave):	Javni uvid održan od: do:
Pečat tijela odgovornog za provođenje javne rasprave:	Odgovorna osoba za provođenje javne rasprave (ime, prezime i potpis):
Suglasnost na plan prema čl. 108. Zakona o prostornom uređenju (Narodne novine broj 153/13, 65/17, 114/18 i 39/19)	
broj suglasnosti klasa:	ur.broj: Datum:
Pravna osoba koja je izradila pročišćeni tekst odredbi za provedbu i grafičkog dijela prostornog plana:	Urbanistica d.o.o.
Pečat pravne osobe koja je izradila pročišćeni tekst odredbi za provedbu i grafičkog dijela prostornog plana:	Odgovorna osoba (ime, prezime i potpis): Jasminka Pilar - Katavić, dipl.ing.arh.
Pročišćeni tekst odredbi za provedbu i grafičkog dijela prostornog plana izradili: Ana Putar, dipl.ing.arh. Domagoj Šumanovac, ing.arh. Renata Filipović, dipl.ing.građ.	
Pečat predstavničkog tijela:	Predsjednik predstavničkog tijela (ime, prezime i potpis): Tiziano Sošić
Istovjetnost ovog prostornog plana s izvornikom ovjerava (ime, prezime i potpis):	Pečat nadležnog tijela:
GRAD PULA	