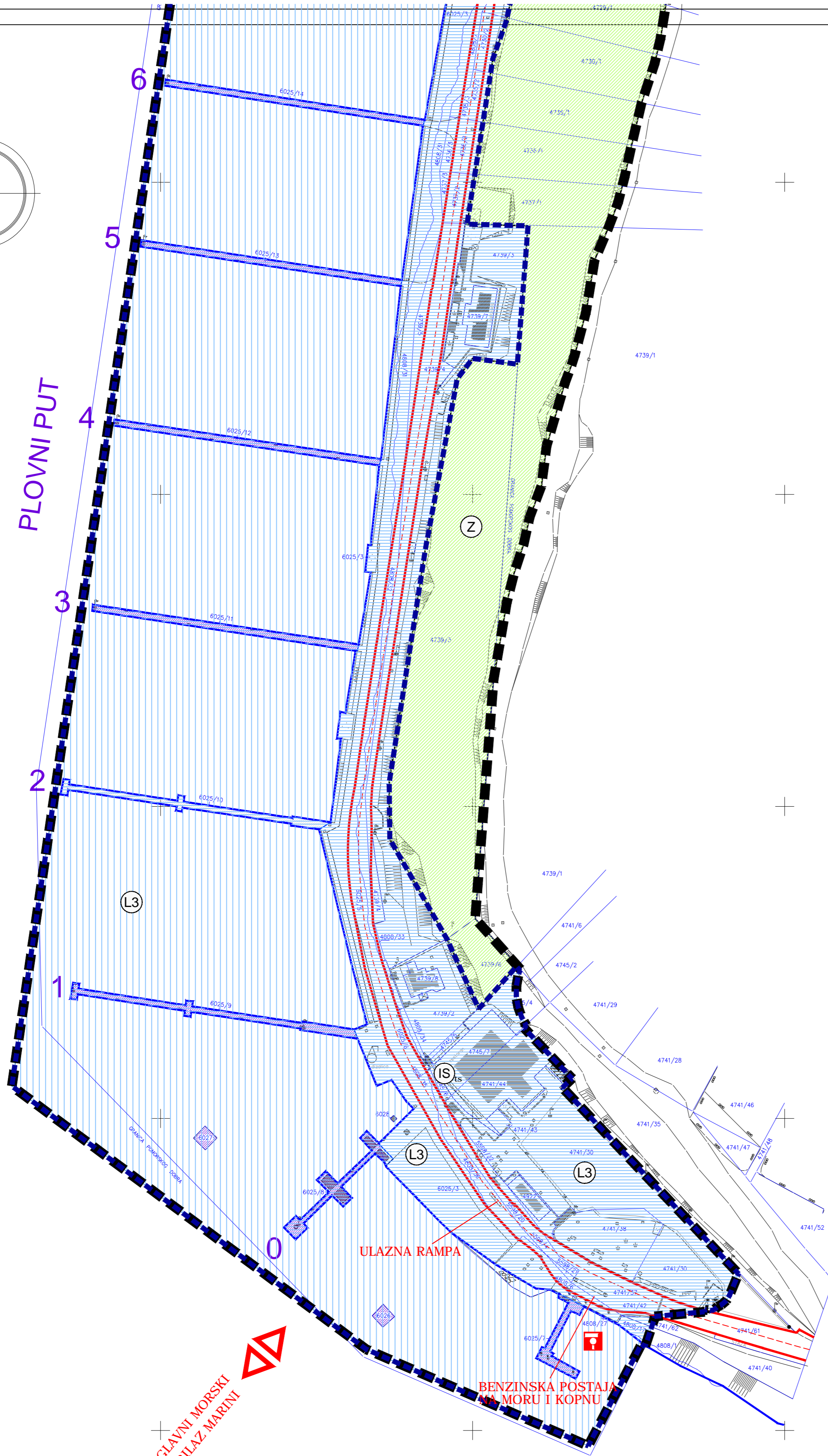





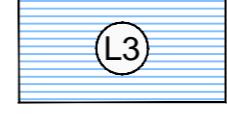
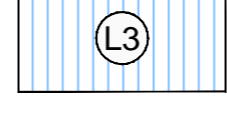

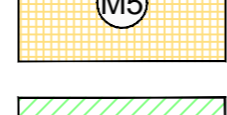


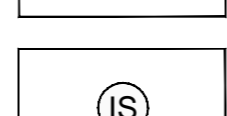

PLOVNI PUT



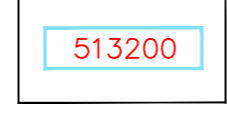
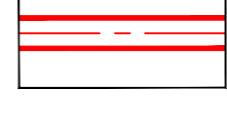




LEGENDA :

-  GRANICA OBUHVATA PLANA
-  GRANICA PODRUČJA LUKE NAUTIČKOG TURIZMA MARINA VERUDA
-  OBALNA CRTA

RAZVOJ I UREĐENJE POVRŠINA:

-  LUKA NAUTIČKOG TURIZMA L3-marina - kopneni dio
-  LUKA NAUTIČKOG TURIZMA L3-marina - morski dio
-  MOLOVI: 0-17 - postojeći; 18-21 - planirani, mogući
-  GOSPODARSKO - POSLOVNA NAMJENA K1 - trgovačko-uslužna
-  MJEŠOVITA, STAMBENO POSLOVNO JAVNA I DRUŠTVENA NAMJENA M5 - mješovito pretežito poslovna namjena
-  SPORTSKO - REKREACIJSKA NAMJENA R1 - sport, R4 - otvorena sportsko-rekreacijska površina, R5 - sportsko-rekreacijski centar
-  STAMBENA NAMJENA
-  ZAŠTITNA ZELENA POVRŠINA
-  BENZINSKA POSTAJA
-  POVRŠINE I LOKACIJE INFRASTRUKTURNIH SUSTAVA ts-trafostanica, cs-crpnica stanica kanalizacije, ps-plinosprema, mrs-plinska mjerno redukcijska stanica obk - ispušni kanal oborinske vode; ret - retencija za havarijski ispušni crpne stanice;

CESTOVNI PROMET:

-  BIVŠA ŽUPANIJSKA CESTA, SADA NERAZVRSTANA
-  KORIDOR GLAVNE ULICE (CESTE)
-  KORIDOR SABIRNE ULICE
-  KORIDOR OSTALE ULICE
-  PJEŠAČKO - KOLNA POVRŠINA
-  PJEŠAČKA I BICIKLISTIČKA STAZA

Županija: ISTARSKA ŽUPANIJA  
Grad: GRAD PULA-POLA



Naziv prostornog plana:  
**I. IZMJENE I DOPUNE URBANISTIČKOG PLANA UREĐENJA "MARINA VERUDA"**

Naziv kartografskog prikaza:  
**KORIŠTENJE I NAMJENA POVRŠINA**

Broj kartografskog prikaza: <b>1.b</b>	Mjerilo kartografskog prikaza: <b>1 : 1 000</b>
Odluka predstavničkog tijela o izradi plana (službeno glasilo):	Odluka predstavničkog tijela o donošenju plana (službeno glasilo):
"Službene novine Grada Pule" br. 12/18	"Službene novine Grada Pule" br. 08/19
Javna rasprava (datum objave): <b>18.02.2019.g.</b>	Javni uvid održan: od: <b>26.02.2019.g.</b> do: <b>05.03.2019.g.</b>
Pečat tijela odgovornog za provođenje javne rasprave:	Odgovorna osoba za provođenje javne rasprave (ime, prezime i potpis): <b>G. Škuflić, dipl.ing.građ.</b>
Suglasnost Ministarstva graditeljstva i prostornog uređenja prema čl.108. Zakona o prostornom uređenju (Narodne novine br.153/13, 65/17, 114/18, 39/19): Klasa: 350-02/19-13/39      Ur.broj: 531-06-1-2-19-2      Datum: 24.svibnja 2019.g.	
Pravna osoba koja je izradila plan: <b>Novi Urbanizam d.o.o.</b>	
Pečat pravne osobe koja je izradila plan:	Odgovorna osoba (ime, prezime i potpis): <b>N. Novković, dipl.ing.arh.</b>
Odgovorni voditelj izrade nacrtu prijedloga plana: <b>Nenad Novković, dipl.ing.arh.</b>	
Stručni tim u izradi plana: <b>Nenad Novković, dipl.ing.arh.</b> <b>Željko Delić, dipl.ing.građ.</b>	
Pečat predstavničkog tijela:	Predsjednik predstavničkog tijela (ime, prezime i potpis): <b>Tiziano Sošić</b>
Istovjetnost ovog prostornog plana s izvornikom ovjerava (ime, prezime i potpis):	Pečat nadležnog tijela: