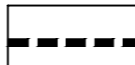


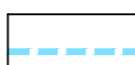








**LEGENDA:
GRANICE**

-  OBUHVAT PROSTORNOG PLANA
-  GRADSKA GRANICA
(administrativna granica preuzeta iz PPIŽ-a)
-  GRANICA GRAĐEVINSKOG PODRUČJA
-  GRANICA PROSTORA OGRANIČENJA
ZAŠTIĆENOG OBALNOG PODRUČJA MORA





ZAŠTITNI DIJELOVI PRIRODE

-  NACIONALNI PARK
-  PARK ŠUMA
-  SPOMENIK PARKOVNE ARHITEKTURE




EKOLOŠKA MREŽA - Natura 2000

-  AKVATORIJ ZAPADNE ISTRE
HR 1000032 (POP)
HR 5000032 (POVS)
-  NACIONALNI PARK BRIJUNI
HR 2000604 (POVS)
-  IZVOR ŠPILJA POD VELIM VRHOM - točkasti lokalitet
HR 2001145 (POVS)

GRADITELJSKA BAŠTINA

-  MEĐUNARODNI ZNAČAJ - SVJETSKA BAŠTINA
-  ZAŠTIĆENA KULTURNO-POVIJESNA CJELINA
GRADA PULE, Z-5638
-  POVRŠINE NAMIJENJENE REVITALIZACIJI
I OBNOVI UTVRDA I TOPNIČKIH BITNICA
-  KULTURNI KRAJOLIK




ARHEOLOŠKA BAŠTINA

-  HIDROARHEOLOŠKA ZONA
-  ARHEOLOŠKO PODRUČJE
-  ARHEOLOŠKI POJEDNAČNI LOKALITET- KOPNENI

POVIJESNA GRADITELJSKA CJELINA

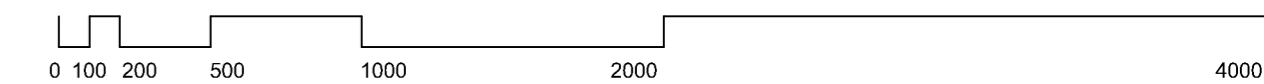
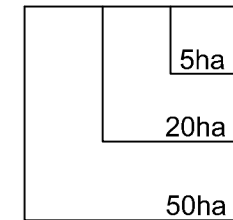
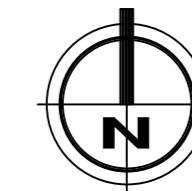
-  GRADSKA NASELJA

POVIJESNI SKLOP I GRAĐEVINA

-  GRADITELJSKI SKLOP
-  CIVILNA GRAĐEVINA
-  SAKRALNA GRAĐEVINA

MEMORIJALNA BAŠTINA

-  MEMORIJALNO I POVIJESNO PODRUČJE



VI. IZMJENE I DOPUNE PROSTORNOG PLANA UREĐENJA GRADA PULE

Županija	ISTARSKA ŽUPANIJA	
Općina/grad	GRAD PULA	
Naziv prostornog plana:	VI. IZMJENE I DOPUNE PROSTORNOG PLANA UREĐENJA GRADA PULE	
Naziv kartografskog prikaza:	UVJETI KORIŠTENJA I ZAŠTITE PROSTORA PODRUČJA POSEBNIH UVJETA KORIŠTENJA	
Broj kartografskog prikaza:	3. A	Mjerilo kartografskog prikaza: 1:25000
Odluka o izradi plana: (službeno glasilo): "Službene novine Grada Pule" br. 05/16	Odluka predstavničkog tijela o donošenju plana (službeno glasilo): "Službene novine Grada Pule" br. 20/18	
Javna rasprava (datum objave): Glas Istre od 21.02.2018. Mrežne stranice MGIPU 21.02.2018. Službene web stranice Grada Pule www.pula.hr 21.02.18.	Javni uvid održan od 01. ožujka 2018. do 15. ožujka 2018.	
Pečat tijela odgovornog za provođenje javne rasprave:	Odgovorna osoba za provođenje javne rasprave: Giordano Škuflić dipl.ing.grad.	
Suglasnost na plan prema čl. 108. Zakona o prostornom uređenju (Narodne novine broj 153/13 i 65/17): KLASA: 350-02/18-11/29 UR.BROJ: 531-05-18-2 Zagreb, 29. listopada 2018.		
Pravna osoba/tijelo koje je izradilo plan:	URBANISTICA d.o.o. Zagreb, Trg bana J. Jelačića 4	
Pečat pravne osobe/tijela koje je izradilo plan:	Odgovorna osoba: Jasminka Pilar - Katavić, dipl.ing.arch.	
Odgovorni voditelj izrade plana: Ana Putar, dipl.ing.arch. <i>Actm</i>		
Stručni tim u izradi plana: Jasminka Pilar-Katavić, dipl.ing.arch. <i>J.Katavić</i> Nikola Adrović, mag.aedif. <i>N.Adrović</i> Iva Lukinić, dipl.ing.arch. <i>I.Lukinić</i>	Domagoj Šumanovac, ing.arch. <i>Šuman</i> Renata Filipović, dipl. ing.grad. <i>R.Filipović</i> Dean Vučić, ing.geod. <i>D.Vučić</i>	
Pečat predstavničkog tijela:	Predsjednik predstavničkog tijela: Tiziano Sošić	
Istovjetnost ovog prostornog plana s izvornikom ovjerava:	Pečat nadležnog tijela: (ime, prezime i potpis)	