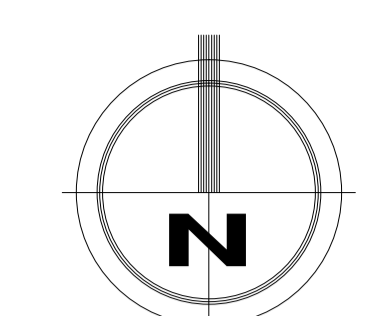
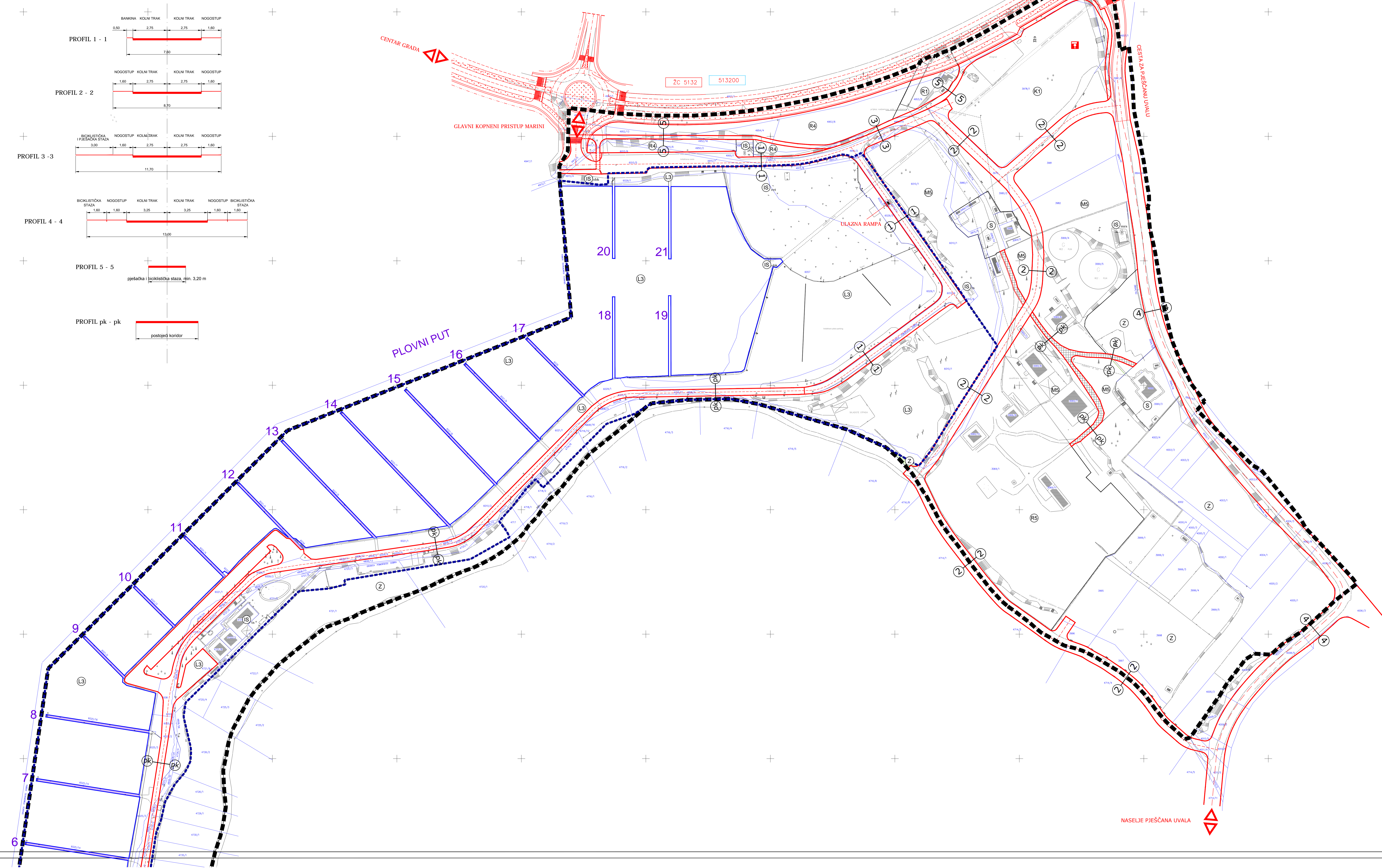
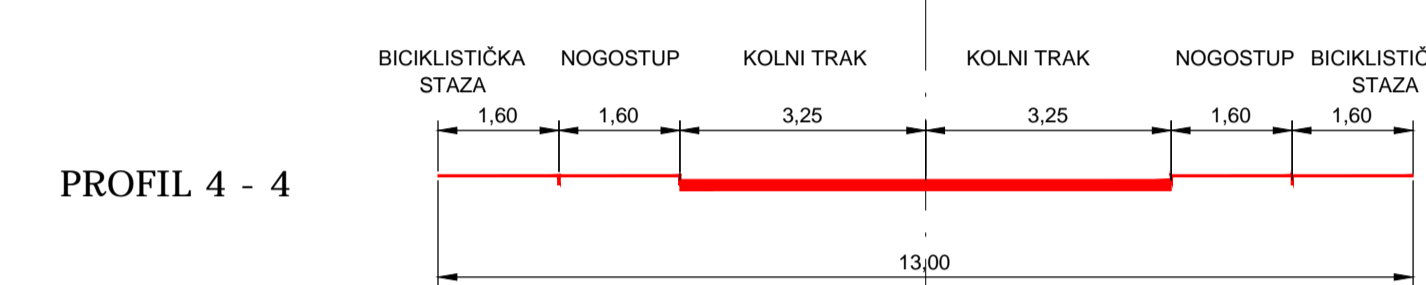
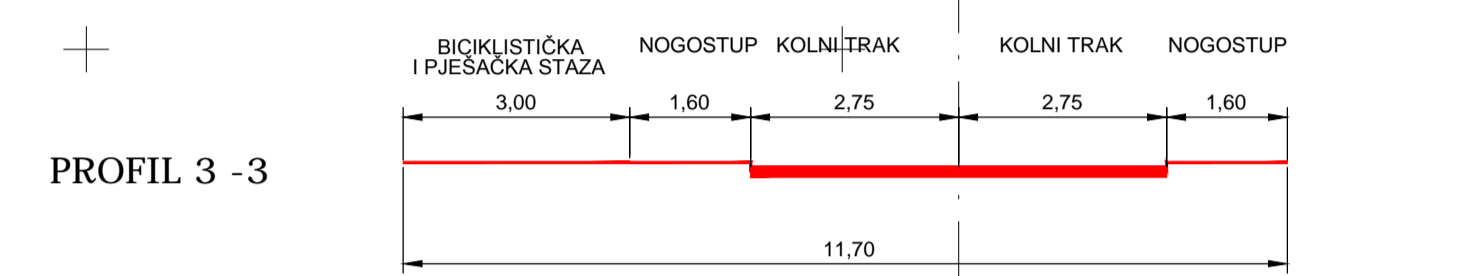
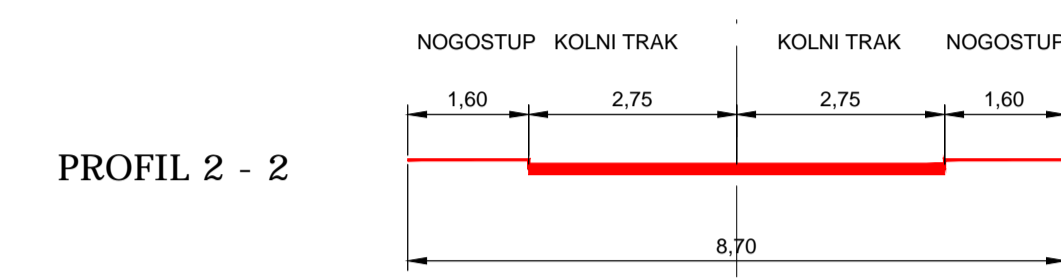
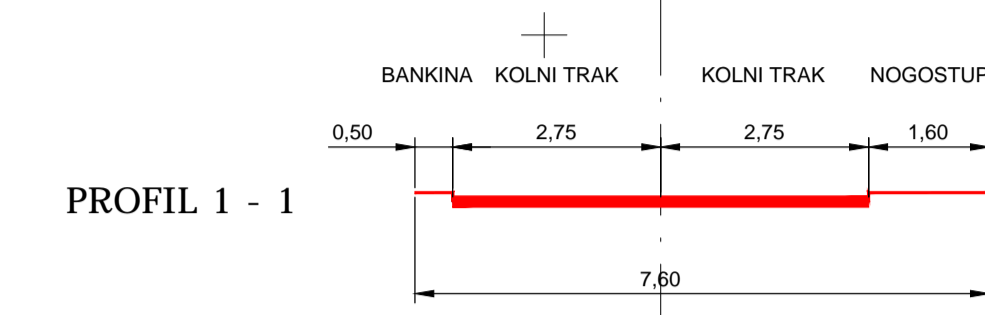


POPREČNI PROFILI :



- LEGENDA :**
- GRANICA OBUHVATA PLANA
 - GRANICA PODRUČJA LUKE NAUČIČKOG TURIZMA MARINA VERUĐA
 - OBALNA CRTA

- CESTOVNI PROMET:**
- BIVŠA ŽUPANIJSKA CESTA, SADA NERAZVRSTANA
 - KORIDOR GLAVNE ULICE (CESTE)
 - KORIDOR SABIRNE ULICE
 - KORIDOR OSTALE ULICE
 - PJEŠAČKO - KOLNA POVRŠINA
 - PJEŠAČKA I BIKIKLISTIČKA STAZA

Županija: ISTARSKA ŽUPANIJA Grad: GRAD PULA-POLA	
Naziv prostornog plana: I. IZMJENE I DOPUNE URBANISTIČKOG PLANA UREĐENJA "MARINA VERUĐA"	
Naziv kategorizacijskog prikaza: PROMETNA, ULIČNA I KOMUNALNA INFRASTRUKTURA PROMET	
Broj kategorizacijskog prikaza: 2.1.04	Mjerilo kategorizacijskog prikaza: 1 : 1 000
Datum predstavljanja: 18.02.2019.g.	Datum donošenja: 26.02.2019.g.
Datum donošenja: 05.03.2019.g.	Datum: 24.sivbrja 2019.g.
Ime odgovorne osobe: N. Novković, dipl.ing.arh.	
Podpis odgovorne osobe: N. Novković, dipl.ing.arh.	
Ime odgovorne osobe: N. Novković, dipl.ing.arh.	
Podpis odgovorne osobe: N. Novković, dipl.ing.arh.	
Ime odgovorne osobe: Željko Delić, dipl.ing.grad.	
Podpis odgovorne osobe: Željko Delić, dipl.ing.grad.	
Ime odgovorne osobe: Tiziano Sočić	
Podpis odgovorne osobe: Tiziano Sočić	