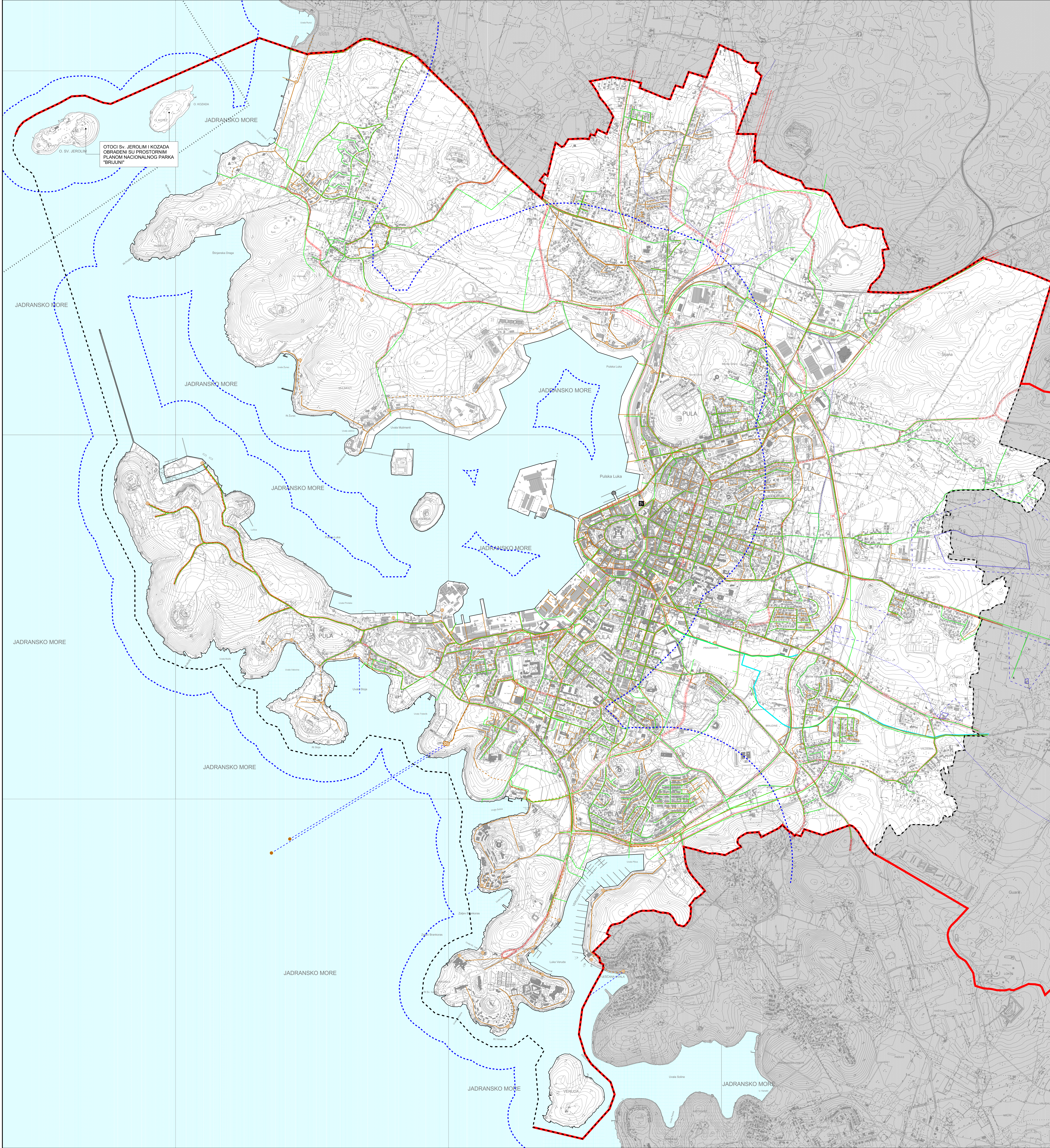


GENERALNI URBANISTIČKI PLAN GRADA PULE

VODNOSPOSODARSKI SUSTAV ODVODNJA OTPADNIH VODA

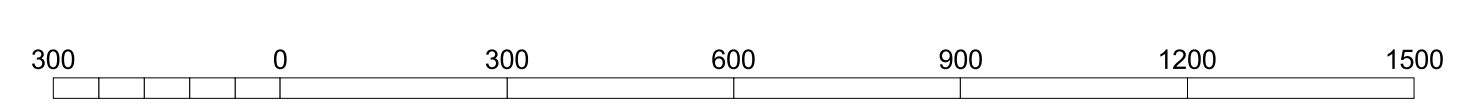
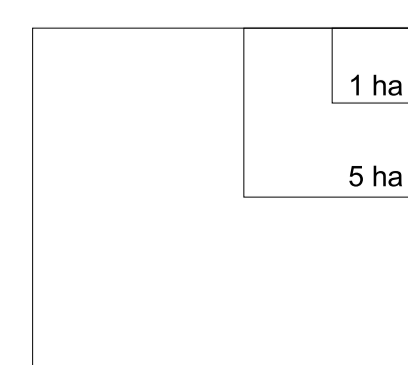
M 1:10000



LEGENDA

- Granice**
 Teritorijalne i statističke granice
 Granica Grada Pule
- Ostale granice**
 Obuhvat GUP-a
 Obuhvat Prostornog plana Nacionalnog parka "Briljuni"
 Linija obale
 Granica zaštićenog obalnog područja
- Cestovni promet**
 Glavna mjesna cesta/ulica
 Sabirna ulica
 Trasa u ispitivanju
 Granica koridora ceste
- Vodnogospodarski sustav**
 Odvodnja otpadnih voda
 uređaj za pročišćavanje
 ispust
 crpna stanica
 glavni dovodni kanal (kolektor)
 ostali dovodni kanali
 kanal oborinske vode
 tlačni vod
 podzemski ispust
- Vodozaštitne zone**
 1. vodozaštitna zona
 2. vodozaštitna zona
 3. vodozaštitna zona
- Izvoriste**
 Izvoriste
- Uređenje vodotoka - Regulaijski zaštitni sustav**
 Kanal Pragrands - otvoreni
 Kanal Pragrands - zatvoreni

Županija: ISTARSKA ŽUPANIJA	
Grad: GRAD PULA	
Naziv prostornog plana: IZMJENE I DOPUNE GENERALNOG URBANISTIČKOG PLANA GRADA PULE	
Naziv kartografskog prikaza: Vodnogospodarski sustav - Odvodnja otpadnih voda	
Broj kartografskog prikaza: 3.4.2.	Mjerilo kartografskog prikaza: 1:10000
Odluka o izradi: "Službene novine Grada Pule" br. 10/08, 16/09, 12/10, 3/12	Odluka o donošenju plana o dorodanju plana (izdavanje projekta): "Službene novine Grada Pule", br. 5/14
Javna rasprava (datum objave): 21.10.2013.	Javni uvid (datum objave): 29.10.2013. do: 13.11.2013.
Podatci osoba odgovornih za provedbu javne rasprave: odgovorna osoba za provedbu javne rasprave (ime, prezime i pozicija): Giordano Škufčić, dipl.ing.grad.	
Dagljenosti na planu (na temelju oznake članka 87. Zakona o prostornom uređenju - glava 7 "Nastobne novine", str. 2807, 2809, 50/11, 90/11, 50/12, 55/12 i 05/13): broj suglasnosti: 350-02/14-12/2 ur.br.: 531-05-14-4 Datum: 11.04.2014.	
Površina osobe koja je izradila plan: Urbis d.o.o. Pula	
Podatci osobe koja je izradila plan: ime: 6063/09 odgovorna osoba (ime, prezime i pozicija): Elvis Grgončić, dipl.ing.stroj.	
Koordinatori plana: Tonka Komšo, dipl.ing.arh. - GRAD PULA Dragan Radković, dipl.ing.arh. - URBIS d.o.o. PULA	
odgovorni voditelj izrade nastobne projekta plana: Jasminka Peharđa-Odobanović, dipl.ing.arh. Sviđači izrade plana: Sergej Barotić, grad.iah. Jasna Perković, dipl.ing.grad.	
Podatci predstavničkog tijela:	Projedni predstavničkog tijela (ime, prezime i pozicija): Robert Čvek
Ispisivanje ovog prostornog plana u tiskanom obliku (ime, prezime i pozicija): Podatci nadležnog tijela:	



urbis.