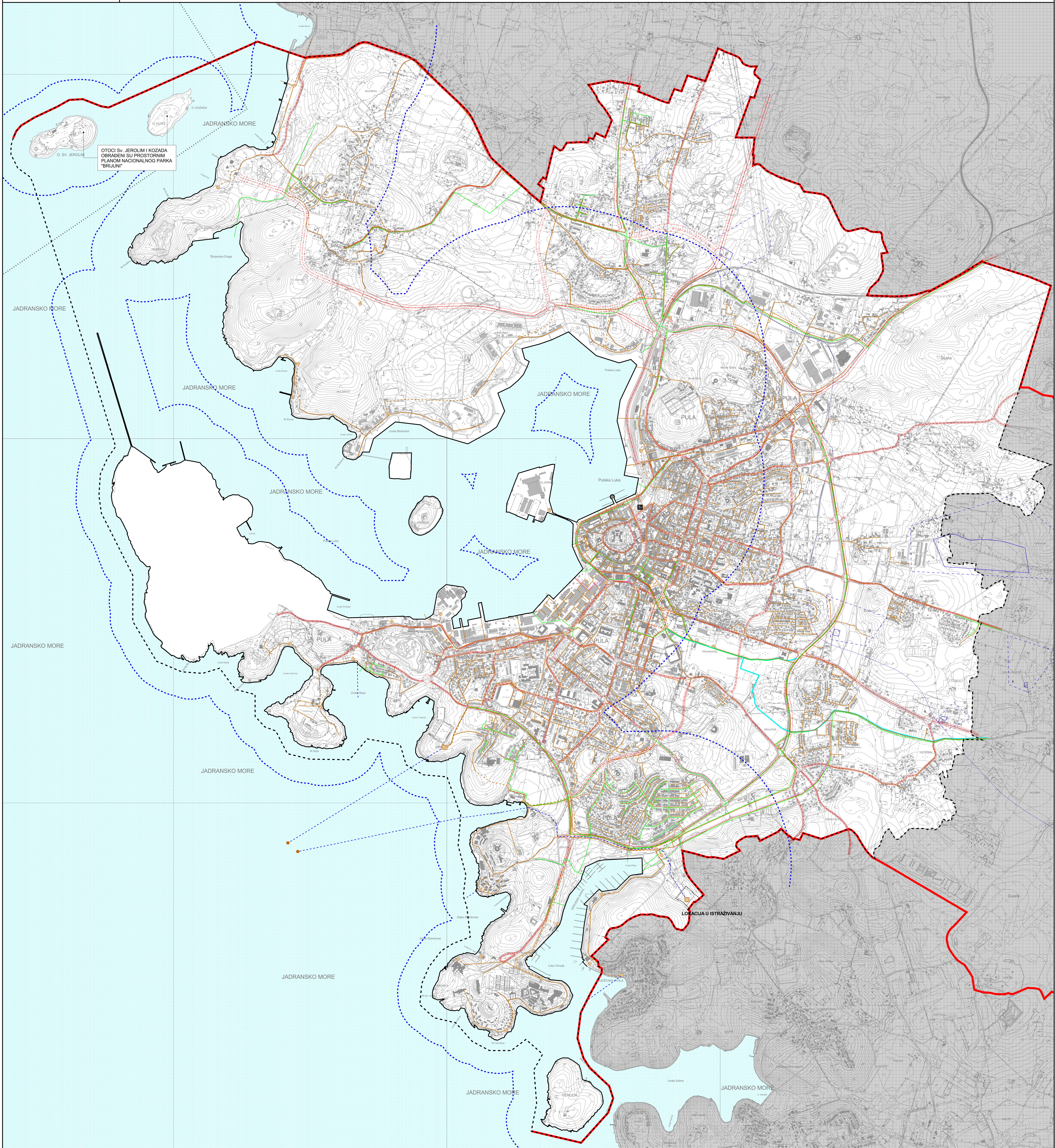




GENERALNI URBANISTIČKI PLAN GRADA PULE

VODNOSPODARSKI SUSTAV ODVODNJA OTPADNIH VODA

M 1:10000



OTOCI SV. JEROLIMI KOZADA
OBRADENI SU PROSTORNIM
PLANOM NACIONALNOG PARKA
BRJUNI

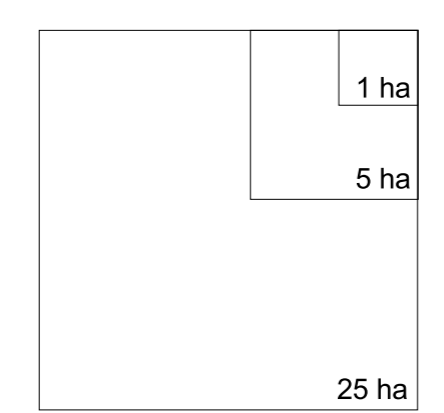
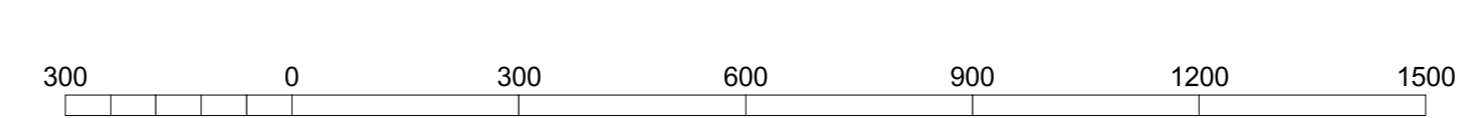
LOKACIJA U ISTRAŽIVANJU

LEGENDA

- Granice**
- Territorialne i statističke granice
 - Granica Grada Pule
 - Ostale granice
 - Obuhvat GUP-a
 - Obuhvat Prostornog plana Nacionalnog parka "Brijuni"
 - Linija obale
 - Granica zaštićenog obalnog područja
 - Cestovni promet
 - Glavna mjesna cesta/ulica
 - Sabirna ulica
 - Trasa u ispitivanju
 - Granica koridora ceste

- Vodnogospodarski sustav**
- Odvodnja otpadnih voda
- uređaj za pročišćivanje
 - 1. faza mehanički
 - 2. faza biološki
 - ispust
 - crpna stanica
 - glavni dovodni kanal (kolektor)
 - ostali dovodni kanali
 - kanal oborinske vode
 - tladni vod
 - podmorski ispust
- Vodozaštitne zone
- 1. vodozaštitna zona
 - 2. vodozaštitna zona
 - 3. vodozaštitna zona
 - izvoriste

- Uređenje vodotoka - Regulacijski zaštitni sustav**
- Kanal Pragrande - otvoreni
 - Kanal Pragrande - zatvoreni



| | | | |
|--|--|--|------------------------------------|
| Zemlja: | Istarska županija | Grad: | Grad Pula |
| Način prostornog plana: | GENERALNI URBANISTIČKI PLAN GRADA PULE | | |
| Način kartografskog prikaza: | Vodnogospodarski sustav - Odvodnja otpadnih voda | | |
| Broj vertikalnog prikaza: | 3.4.2 | Mjerilo kartografskog prikaza: | 1:10000 |
| Program mjera za unaprjeđenje stanja u području (uključujući planove): | Službena novina Grada Pule br. 305 | Opisna predložak (naziv plana i donositelj plana (uključujući planove)): | Službena novina Grada Pule br. 108 |
| Službena novina Grada Pule br. 305 | Službena novina Grada Pule br. 108 | Javni natječaj: | od: 31.01.2004. |
| Čvrsta raspisa (datum objave): | 28.11.2003. | od: 10.03.2008. | do: 25.03.2008. |
| Prijavljena javna rasprava (datum objave): | 28.02.2008. | od: 10.03.2008. | do: 25.03.2008. |
| Priču: Ispis vodnog sustava za pročišćivanje i otpadnu vodu: | Zagradjenost i opremljenost: (naziv i broj projekata) | | |
| Službeni broj projekta: | ur.broj 531-06-08-2 | Datum: | 13.06.2008. |
| Površina vodotoka koja je istražena (ha): | Urbis 72 d.d. Pula | Organizacija (ime, prezime, priimek): | Gričarica Župić, dipl.ing.grad. |
| Broj projekata: | 51201 | Organizacija (ime, prezime, priimek): | Gričarica Župić, dipl.ing.grad. |
| Koordinator plana: | Jasminka Pilić-Košćaković, dipl.ing.arch. - Grad Pula Dragan Račević, dipl.ing.arch. - Urbis 72 d.d. Pula | Organizacija (ime, prezime, priimek): | Gričarica Župić, dipl.ing.grad. |
| Stručni tim u izradi plana: | Boris Peronjević, dipl.ing.arch. Ingrid Poljar, dipl.ing.arch. Nataša Čehić, dipl.ing.arch. Rosana Koprivnik Račević, dipl.ing.arch. Dino Kizmanić, dipl.ing.arch. | Organizacija (ime, prezime, priimek): | mr.sc. Serđo Širok, dipl.ing.grad. |
| Priču predložak (naziv): | | Priču predložak (naziv): | Denis Marandić |
| Izdatnik (ime, prezime i adresa): | | Priču predložak (naziv): | Denis Marandić |

urbis.72