







**LEGENDA:**  
**GRANICE**



-  OBUHVAT PROSTORNOG PLANA
-  GRADSKA GRANICA  
(administrativna granica preuzeta iz PPIŽ-a)
-  GRANICA GRADEVINSKOG PODRUČJA
-  GRANICA PROSTORA OGRANIČENJA  
ZAŠTIĆENOG OBALNOG PODRUČJA MORA

**POŠTA I TELEKOMUNIKACIJE**



**POŠTA**

-  POŠTANSKI CENTAR
-  JEDINICA POŠTANSKE MREŽE



**JAVNE TELEKOMUNIKACIJE**  
**TELEFONSKA MREŽA - KOMUTACIJSKI ČVOROVI**  
**U NEPOKRETNJ MREŽI**

-  MJESNA TELEFONSKA CENTRALA
-  PODRUČNA TELEFONSKA CENTRALA

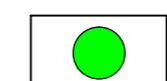

**VODOVI I KANALI**

-  TK  
MAGISTRALNI VODOVI I KANALI
-  TK  
KORISNIČKI I SPOJNI VODOVI I KANALI





**JAVNE TELEKOMUNIKACIJE U POKRETNJ MREŽI**

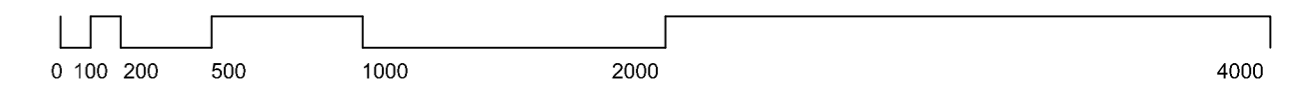
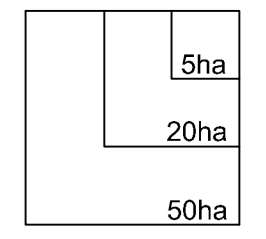
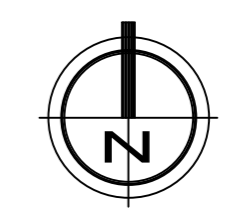
-  RADIO RELEJNA POSTAJA
-  BAZNA RADIJSKA STANICA

**ELEKTRONIČKA KOMUNIKACIJSKA INFRASTRUKTURA**  
**I POVEZANA OPREMA**  
**NA SAMOSTOJEĆIM ANTENSKIM STUPOVIMA**

-  ZATEČENE ELEKTRONIČKE KOMUNIKACIJSKE LOKACIJE
-  PLANIRANE ELEKTRONIČKE KOMUNIKACIJSKE ZONE  
unutar radijusa od 500 m, 1500 m

**RADIO I TV SUSTAV VEZA**

-  RADIO ODAŠILJAČKO SREDIŠTE
-  RADIJSKI KORIDOR
-  TV ODAŠILJAČ
-  TV PRETVARAČ



Županija: <b>ISTARSKA ŽUPANIJA</b> Grad: <b>GRAD PULA</b>	
Naziv prostornog plana: <b>PROSTORNI PLAN UREĐENJA GRADA PULE</b> PROČIŠĆENI TEKST ODREDBI ZA PROVEDBU I GRAFIČKOG DIJELA PROSTORNOG PLANA <small>*Službene novine Grada Pule*, br.12/06, 12/12, 5/14, 8/14-pročišćeni tekst, 7/15, 10/15-pročišćeni tekst, 5/16, 8/16-pročišćeni tekst, 2/17, 5/17, 8/17-pročišćeni tekst i 20/18</small>	
Naziv kartografskog prikaza: <b>KORIŠTENJE I NAMJENA POVRŠINA POŠTA I TELEKOMUNIKACIJE</b>	
Broj kartografskog prikaza: 1. C	Mjerilo kartografskog prikaza: 1 : 25000
Odluka o izradi:	Objava pročišćenog teksta odredbi za provedbu (službeno glasilo): "Službene novine Grada Pule", br. 1/19
Javna rasprava (datum objave):	Javni uvid održan od: do:
Pečat tijela odgovornog za provođenje javne rasprave:	Odgovorna osoba za provođenje javne rasprave (ime, prezime i potpis):
Suglasnost na plan prema članku 108. Zakona o prostornom uređenju (Narodne novine br. 153/13, 65/17 i 114/18)	
broj suglasnosti klasa:	ur.broj: Datum:
Pravna osoba koja je izradila pročišćeni tekst odredbi za provedbu i grafičkog dijela prostornog plana:	Urbanistica d.o.o.
Pečat pravne osobe koja je izradila pročišćeni tekst odredbi za provedbu i grafičkog dijela prostornog plana:	Odgovorna osoba (ime, prezime i potpis): Broj elab: P-PPUG-12/2018 Jasminka Pilar - Katavić, dipl.ing.arh.
Pročišćeni tekst odredbi za provedbu i grafičkog dijela prostornog plana izradili: Ana Putar, dipl.ing.arh. Domagoj Šumanovac, ing.arh.	
Pečat predstavničkog tijela:	Predsjednik predstavničkog tijela (ime, prezime i potpis): Tiziano Sošić
Istovjetnost ovog prostornog plana s izvornikom ovjerava (ime, prezime i potpis):	Pečat nadležnog tijela:
<b>GRAD PULA</b>	