





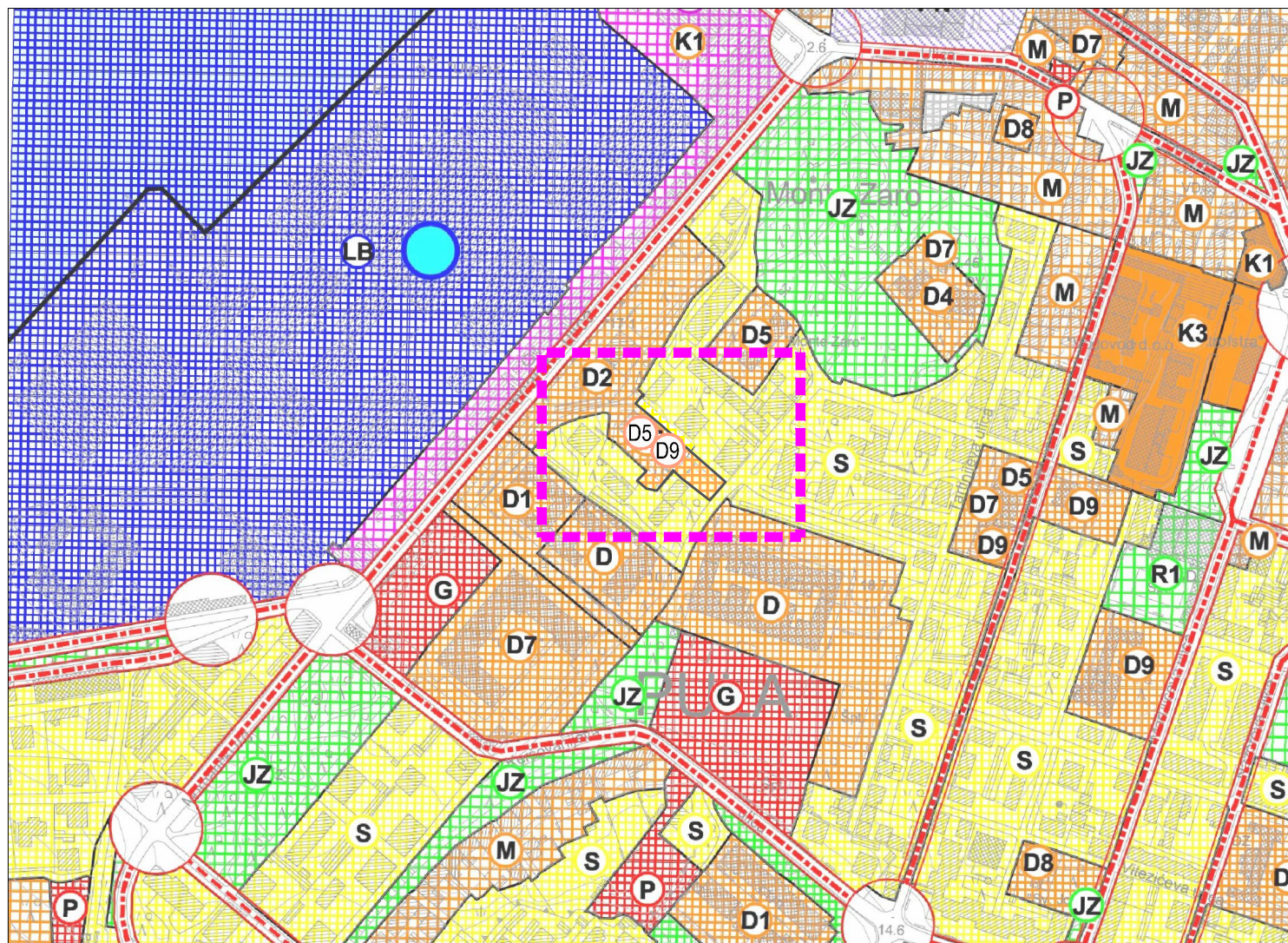


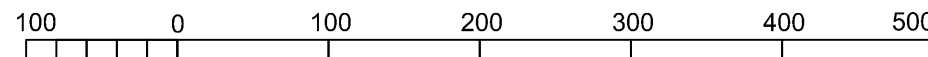
XII. IZMJENE I DOPUNE GENERALNOG URBANISTIČKOG PLANA GRADA PULE

PRIJEDLOG PLANA, siječanj 2024.

Županija/Grad Zagreb	ISTARSKA ŽUPANIJA	
Općina/grad	GRAD PULA	
Naziv prostornog plana:	XII. IZMJENE I DOPUNE GENERALNOG URBANISTIČKOG PLANA GRADA PULE	
Naziv kartografskog prikaza:	Korištenje i namjena prostora	
Broj kartografskog prikaza:	1.B	Mjerilo kartografskog prikaza: 1:5000
Odluka o izradi plana: (službeno glasilo): "Službene novine Grada Pule" br. 17/23	Odluka predstavničkog tijela o donošenju plana (službeno glasilo): "Službene novine Grada Pule" br.	
Javna rasprava (datum objave): Glas Istre od web MPGI Službene web stranice Grada Pule www.pula.hr	Javni uvid održan: od: do:	
Pečat tijela odgovornog za provođenje javne rasprave:	Odgovorna osoba za provođenje javne rasprave: Samanta Barić, univ.mag.oec.	
Suglasnost na plan prema članku 108. Zakona o prostornom uređenju ("Narodne novine" br. 153/13, 65/17, 114/18, 39/19, 98/19, 67/23): broj suglasnosti klasa: urbroj: datum:		
Pravna osoba/tijelo koje je izradilo plan:	URBANISTICA d.o.o. Zagreb, Gajeva 2a	
Pečat pravne osobe/tijela koje je izradilo plan: 	Odgovorna osoba:  Jasminka Pilar - Katavić, dipl.ing.arch.	
Odgovorni voditelj izrade Plana: Ana Putar, dipl.ing.arch. 	 ANA PUTAR dipl.ing.arch. OVLAŠTENA ARHITEKTICA URBANISTICA A-U 485	
Stručni tim u izradi plana: Nikola Adrović, mag.ing.aedif. Nikolina Gradečki, mag.ing.arch. Luka Krstulović, mag.ing.arch. Ivana Katavić, bacc.oec. Iva Lukinić, dipl.ing.arch.	Gordan Maček, dipl.ing.prom. Jasminka Pilar - Katavić, dipl.ing.arch. Ana Putar, dipl.ing.arch. Jasmina Sadek, dipl.ing.arch. Vilma Stopfer Svečnjak, mag.ing.prosp.arch. Domagoj Šumanovac, ing.arch.	
Pečat predstavničkog tijela:	Predsjednik predstavničkog tijela: Marija Marković Nikolovski	
Istovjetnost ovog prostornog plana s izvornikom ovjerava: (ime, prezime i potpis)	Pečat nadležnog tijela:	





LEGENDA







Granice

Ostale granice


-  Predmet XII. izmjena i dopuna
-  Linija obale

Cestovni promet

-  Glavna mjesna cesta/ulica
-  Sabirna ulica
-  Trasa u istraživanju
-  Granica koridora ceste

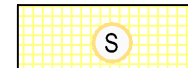
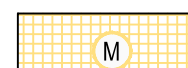
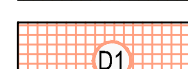






-  Javni parking i garaža
parkiralište P, garaža G

Pomorski promet

-  Morska luka posebne namjene
- državnoi značaj

Prostori/površine za razvoj i uređenje

Razvoj i uređenje naselja

-  S Stambena namjena
stambena namjena S
-  M Mješovita namjena
mješovita stambeno - poslovno - javna i
društvena namjena M
-  D1 Javna i društvena namjena
opća javna i društvena D, upravna D1, socijalna D2,
zdravstvena D3, predškolska D4, osnovnoškolska D5,
visoko učilište D6, kultura D7, vjerska D8, srednjoškolska D9
-  K Gospodarska namjena-poslovna namjena
komunalno servisna K3
-  K1 I2 Gospodarska n.- poslovno proizvodna namjena
poslovno trgovačak uslužna K1, industrijsko zanatska I2
-  LB Gospodarska n.- luka posebne namjene
brodogradilišna luka LB
-  R1 Sportsko rekreacijska namjena
sport R1
-  JZ Javne zelene površine
-  Pješačke površine