

LEGENDA:
GRANICE

- OBUHVAT PROSTORNOG PLANA
- GRADSKA GRANICA (administrativna granica preuzeta iz PPIŽ-a)
- GRANICA GRAĐEVINSKOG PODRUČJA
- GRANICA PROSTORA OGRANIČENJA ZAŠTIĆENOG OBALNOG PODRUČJA MORA

PROMET

- CESTOVNI PROMET**
- OSTALE DRŽAVNE CESTE
 - ŽUPANIJSKA CESTA
 - LOKALNA CESTA
 - NERAZVRSTANE CESTE PREKATEGORIZIRANE IZ JAVNIH
 - OSTALE NERAZVRSTANE CESTE
 - RASKRIŽJE CESTA U DVIJE RAZINE

ŽELJEZNIČKI PROMET

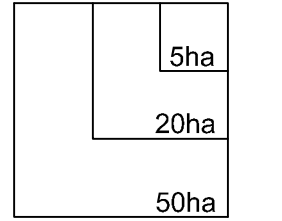
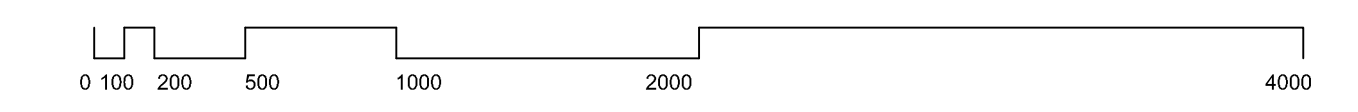
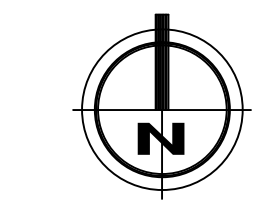
- ŽELJEZNIČKA PRUGA II. REDA
- PUTNIČKI MEĐUMJESNI KOLODVOR
- CESTOVNI PRIJELAZ U JEDNOJ RAZINI
- STAJALIŠTE
- PRIJELAZI U DVIJE RAZINE

POMORSKI PROMET

- MORSKA LUKA OTVORENA ZA JAVNI PROMET ŽUPANIJSKOG ZNAČAJA
- MORSKA LUKA OTVORENA ZA JAVNI PROMET LOKALNOG ZNAČAJA
- MORSKA LUKA POSEBNE NAMJENE DRŽAVNOG ZNAČAJA - BRODOGRADILIŠTE
- MORSKA LUKA POSEBNE NAMJENE DRŽAVNOG ZNAČAJA - MARINA / SUHA MARINA
- MORSKA LUKA POSEBNE NAMJENE DRŽAVNOG ZNAČAJA - VOJNA LUKA
- MORSKA LUKA POSEBNE NAMJENE DRŽAVNOG ZNAČAJA - SPORTSKA LUKA
- MORSKA LUKA POSEBNE NAMJENE DRŽAVNOG ZNAČAJA - INDUSTRIJSKA LUKA
- MORSKA LUKA POSEBNE NAMJENE ŽUPANIJSKOG ZNAČAJA - RIBARSKA LUKA
- MORSKA LUKA POSEBNE NAMJENE ŽUPANIJSKOG ZNAČAJA - BRODOGRADILIŠTE
- MORSKA LUKA POSEBNE NAMJENE ŽUPANIJSKOG ZNAČAJA - MARINA
- MORSKA LUKA POSEBNE NAMJENE ŽUPANIJSKOG ZNAČAJA - SPORTSKA LUKA
- MEĐUNARODNI PLOVNI PUT
- UNUTARNJI PLOVNI PUT
- STALNI GRANIČNI POMORSKI PRIJELAZ
- PUTNIČKI TERMINAL ŽUPANIJSKOG ZNAČAJA
- LUČKO PODRUČJE
- IZDOVJENO LUČKO PODRUČJE - SIDRIŠTE ZA VELIKE BRODOVE / KRUZERE
- IZDOVJENO LUČKO PODRUČJE - GATOSI / PRISTANI

ZRAČNI PROMET

- POLETNO SLETNA STAZA HIDROAVIONA
- LOKACIJA ZA PRISTAJANJE/SIDRENJE HIDROAVIONA
- MEĐUNARODNI ZRAČNI PUT
- HELIDROM INTERVENTNE NAMJENE ŽUPANIJSKOG ZNAČAJA



VI. IZMJENE I DOPUNE PROSTORNOG PLANA UREĐENJA GRADA PULE

Županija	ISTARSKA ŽUPANIJA	
Općina/grad	GRAD PULA	
Naziv prostornog plana:	VI. IZMJENE I DOPUNE PROSTORNOG PLANA UREĐENJA GRADA PULE	
Naziv kartografskog prikaza:	KORIŠTENJE I NAMJENA POVRŠINA PROMET	
Broj kartografskog prikaza:	1. B	Mjerilo kartografskog prikaza: 1:25000
Odluka o izradi plana: (službeno glasilo):	Odluka predstavničkog tijela o donošenju plana (službeno glasilo):	
"Službene novine Grada Pule" br. 05/16	"Službene novine Grada Pule" br. 20/18	
Javna rasprava (datum objave):	Javni uvid održan	
Glas Istre od 21.02.2018.	od 01. ožujka 2018.	
Mrežne stranice MGIPU 21.02.2018.	do 15. ožujka 2018.	
Službene web stranice Grada Pule www.pula.hr 21.02.18.		
Pečat tijela odgovornog za provođenje javne rasprave:	Odgovorna osoba za provođenje javne rasprave:	
	Giordano Škuflić dipl.ing.grad.	
Suglasnost na plan prema čl. 108. Zakona o prostornom uređenju (Narodne novine broj 153/13 i 65/17):	KLASA: 350-02/18-11/29 UR.BROJ: 531-05-18-2 Zagreb, 29. listopada 2018.	
Pravna osoba/tijelo koje je izradilo plan:	URBANISTICA d.o.o. Zagreb, Trg bana J. Jelačića 4	
Pečat pravne osobe/tijela koje je izradilo plan:	Odgovorna osoba:	
	Jasminka Pilar - Katavić, dipl.ing.arh.	
Odgovorni voditelj izrade plana:	Ana Putar, dipl.ing.arh.	
Stručni tim u izradi plana:	Domagoj Šumanovac, ing.arh.	
Jasminka Pilar-Katavić, dipl.ing.arh.	Renata Filipović, dipl.ing.grad.	
Nikola Adrović, mag.aedif.	Dean Vučić, ing.geod.	
Iva Lukinić, dipl.ing.arh.		
Pečat predstavničkog tijela:	Predsjednik predstavničkog tijela:	
	Tiziano Sošić	
Istovjetnost ovog prostornog plana s izvornikom ovjerava:	Pečat nadležnog tijela:	
(ime, prezime i potpis)		