

**LEGENDA:
GRANICE**

- OBUHVAT PROSTORNOG PLANA
- GRADSKA GRANICA (administrativna granica preuzeta iz PPIŽ-a)
- GRANICA GRAĐEVINSKOG PODRUČJA
- GRANICA PROSTORA OGRANIČENJA ZAŠTIĆENOG OBALNOG PODRUČJA MORA

**UVJETI KORIŠTENJA
PODRUČJA POSEBNIH OGRANIČENJA U KORIŠTENJU**

- NEGRADIVE POVRŠINE PREMA PPUG-u
- POSEBNA NAMJENA
- ZONA ZABRANE GRAĐENJA
- ZONA OGRANIČENOG GRAĐENJA
- ZONA KONTROLIRANOG GRAĐENJA

KRAJOBRAZ

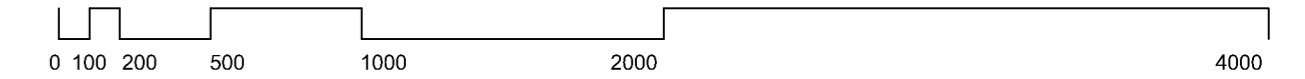
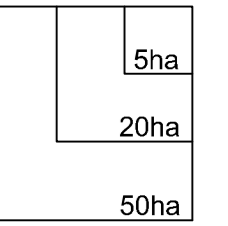
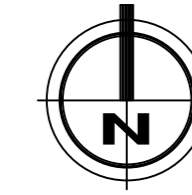
- OSOBITO VRIJEDAN PREDJEL - PRIRODNI KRAJOBRAZ

TLO

- EKSPLOATACIJSKO POLJE MINERALNE SIROVINE

VODE I MORE

- VODOZAŠTITNO PODRUČJE-I ZONA ZAŠTITE
- VODOZAŠTITNO PODRUČJE-II ZONA ZAŠTITE
- VODOZAŠTITNO PODRUČJE-III ZONA ZAŠTITE
- VODOZAŠTITNO PODRUČJE-IV ZONA ZAŠTITE
- IZVORIŠTE
- VODOZAHVAT / VODOCRPILIŠTE
- ZAŠTIĆENO PODMORJE
- MORE
- LUČKO PODRUČJE
- SIGURNOSNO PODRUČJE
- VODNO DOBRO - OTVORENI DIO KANALA PRAGRANDE



VI. IZMJENE I DOPUNE PROSTORNOG PLANA UREĐENJA GRADA PULE

Županija	ISTARSKA ŽUPANIJA	
Općina/grad	GRAD PULA	
Naziv prostornog plana:	VI. IZMJENE I DOPUNE PROSTORNOG PLANA UREĐENJA GRADA PULE	
Naziv kartografskog prikaza:	UVJETI KORIŠTENJA I ZAŠTITE PROSTORA PODRUČJA POSEBNIH OGRANIČENJA U KORIŠTENJU	
Broj kartografskog prikaza:	3. B	Mjerilo kartografskog prikaza: 1:25000
Odluka o izradi plana: (službeno glasilo): "Službene novine Grada Pule" br. 05/16	Odluka predstavničkog tijela o donošenju plana (službeno glasilo): "Službene novine Grada Pule" br. 20/18	
Javna rasprava (datum objave): Glas Istre od 21.02.2018. Mrežne stranice MGIPU 21.02.2018. Službene web stranice Grada Pule www.pula.hr 21.02.18.	Javni uvid održan od 01. ožujka 2018. do 15. ožujka 2018.	
Pečat tijela odgovornog za provođenje javne rasprave:	Odgovorna osoba za provođenje javne rasprave: Giordano Škuflić dipl.ing.grad.	
Suglasnost na plan prema čl. 108. Zakona o prostornom uređenju (Narodne novine broj 153/13 i 65/17): KLASA: 350-02/18-11/29 UR.BROJ: 531-05-18-2 Zagreb, 29. listopada 2018.		
Pravna osoba/tijelo koje je izradilo plan:	URBANISTICA d.o.o. Zagreb, Trg bana J. Jelačića 4	
Pečat pravne osobe/tijela koje je izradilo plan:	Odgovorna osoba: Jasminka Pilar - Katavić, dipl.ing.arch.	
Odgovorni voditelj izrade plana: Ana Putar, dipl.ing.arch.		
Stručni tim u izradi plana: Jasminka Pilar-Katavić, dipl.ing.arch. Nikola Adrović, mag.aedif. Iva Lukinić, dipl.ing.arch.	Domagoj Šumanovac, ing.arch. Renata Filipović, dipl. ing.grad. Dean Vučić, ing.geod.	
Pečat predstavničkog tijela:	Predsjednik predstavničkog tijela: Tiziano Sošić	
Istovjetnost ovog prostornog plana s izvornikom ovjerava:	Pečat nadležnog tijela:	
(ime, prezime i potpis)		