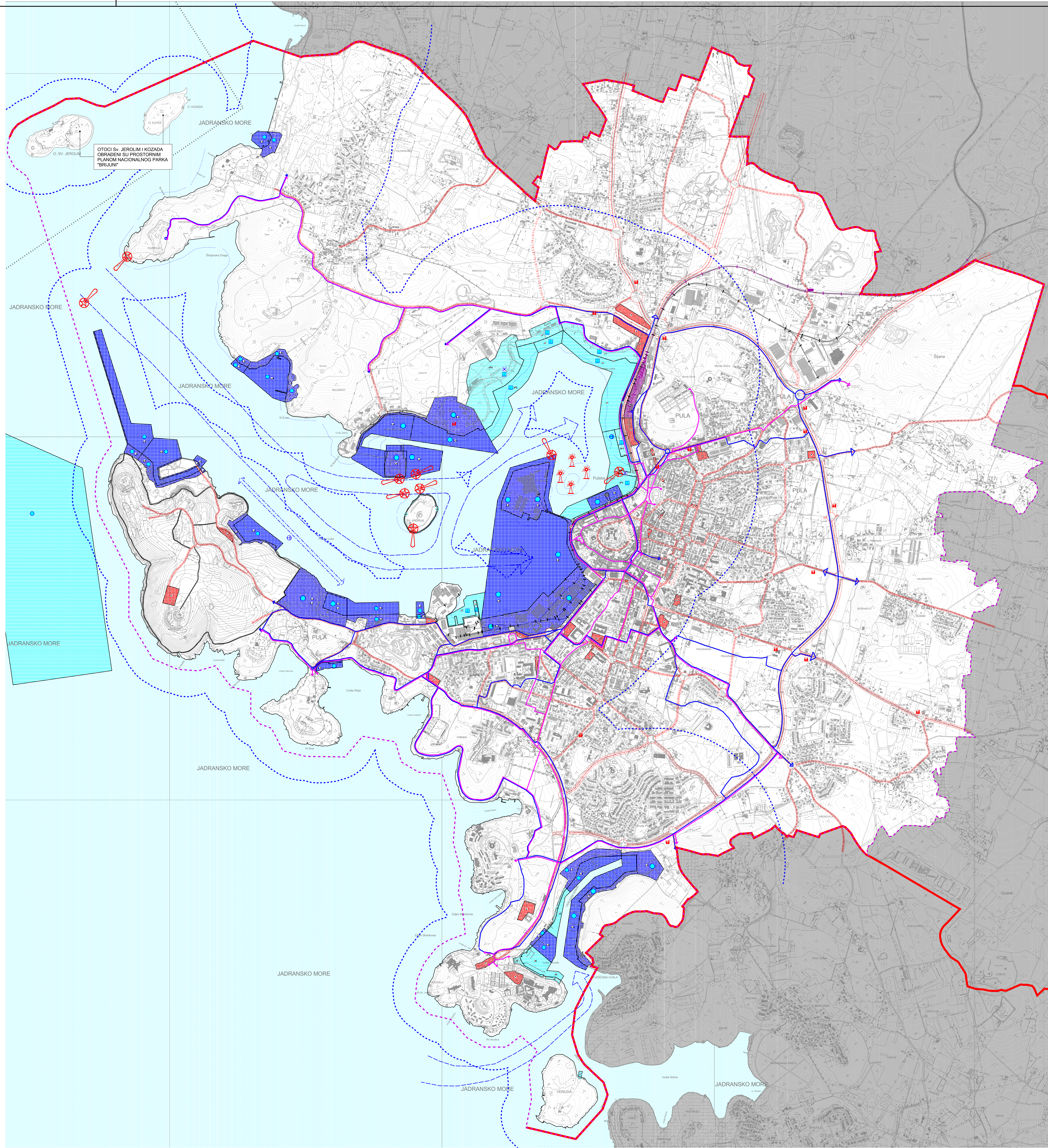


GENERALNI URBANISTIČKI PLAN GRADA PULE

PROMET

M 1:10000



LEGENDA

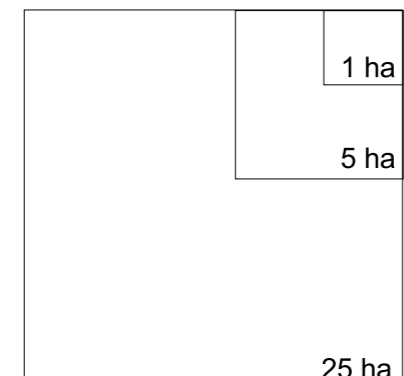

- Granice**
- Territorijalne i statističke granice
- Granica Prostornog plana uređenja Grada Pule
- Ostale granice
- Obuhvat GUP-a
- Obuhvat Prostornog plana Nacionalnog parka "Brijuni"
- Linija obale
- Granica zaštićenog obalnog područja
- Cestovni promet**
- Glavna mjesna cestovnica
- Sabirna ulica
- Trasa u ispitivanju
- Granica koridora ceste
- Biciklističke staze
- Pješačke staze
- Autobusni kolodvor
- Autobusni putnički AK
- Javni parking i garaža
- parkinga P, garaža G
- Benzinska postaja
- Željeznički promet**
- Željeznički kolodvor
- Željeznička pruga - II. reda
- Željeznička pruga za posebni promet
- Stajalište željeznice
- Prijelaz - cestovni (jedna i dvije razine)

Pomorski promet

- Morska luka za javni promet - županijski značaj
- Morska luka posebne namjene - državni značaj
- Morska luka posebne namjene - županijski značaj
- Granični pomorski prijelaz - stalni
- 1. međunarodni - 1. kategorija
- Površina/lokacija za pristajanje/slijetanje hidroaviona
- Morska luka otvorena za javni promet
- opće luke otvorene za javni promet: J, pučička luka JP, teretna luka JT
- Plovni put - međunarodni
- Pločine
- Svjetoionici
- Svjetoionice bove

Zračni promet

- Letjelište
- Površina za slijetanje i uzlijetanje hidroaviona
- Prostori/površine za razvoj i uređenje**
- Razvoj i uređenje naselja
- Gospodarska namjena - luka posebne namjene
- luka zaštićena zakonom (npr. u skladu s međunarodnim konvencijama)
- luka ministarstva obrane/nacionalna ustanova (podzastita L/V/L/L)
- obalna luka (L, brodograditeljska luka (L), sportska luka (L))
- Pješačke površine
- Pješačko kolno površine



Županija:	ISTARSKA ŽUPANIJA
Grad:	GRAD PULA
Naziv prostornog plana:	GENERALNI URBANISTIČKI PLAN GRADA PULE
PROČIŠĆENI TEKST ODREDBI ZA PROVODENJE TE GRAFIČKOG DIJELA PROSTORNOG PLANA	
Službene novine Grada Pule br. 54/08, 10/12, 5/14, 6/14-pročišćeni tekst, 10/14, 13/14, 19/14-pročišćeni tekst, 17/15, 8/15-pročišćeni tekst, 2/17, 5/17, 9/17 - pročišćeni tekst, 20/18, 2/19 - pročišćeni tekst, 8/19, 11/19, 8/20-pročišćeni tekst, 3/21, 4/21	
Naziv kartografskog prikaza:	PROMET
Broj kartografskog prikaza:	3.1.
Mjerilo kartografskog prikaza:	1 : 10000
Odluka o izradi:	Obnova pročišćenog teksta odredbi za provođenje (Službene glasilo)
Javna rasprava (datum objave):	Javni uvid odobren: od: do:
Predat tijelu odgovornom za provođenje javne rasprave:	odgovorna osoba za provođenje javne rasprave (ime, prezime, potpis):
Suglasnost na plan prema članku 108. Zakona o prostornom uređenju (brojne novine br. 153/13, 65/17, 114/18, 38/19/81/19):	datum:
broj suglasnosti: klasa: ur. broj:	datum:
Pravna osoba koja je izradila pročišćeni tekst odredbi za provođenje i grafičkog dijela plana:	Urban Plan d.o.o.
Predat pravnoj osobi koja je izradila pročišćeni tekst odredbi za provođenje i grafičkog dijela plana:	Odgovorna osoba (ime, prezime, potpis):
Broj elaborata: P-GUP-02/2021	Jasminika Pehtera-Dobanović, dipl.ing. arch.
Pročišćeni tekst odredbi za provođenje i grafičkog dijela plana izradio:	Predsjednik predstavničkog tijela (ime, prezime, potpis):
Jasminika Pehtera - Dobanović, dipl.ing. arch.	Tatjana Šušić
Lenka Pehterić mag. geografič. urb. i kraj. inž. grup. arch.	Predat nadležnog tijelu:
Predat predstavničkom tijelu:	istovjetnost ovog plana s izvornikom: odobrava (ime, prezime, potpis):
GRAD PULA	