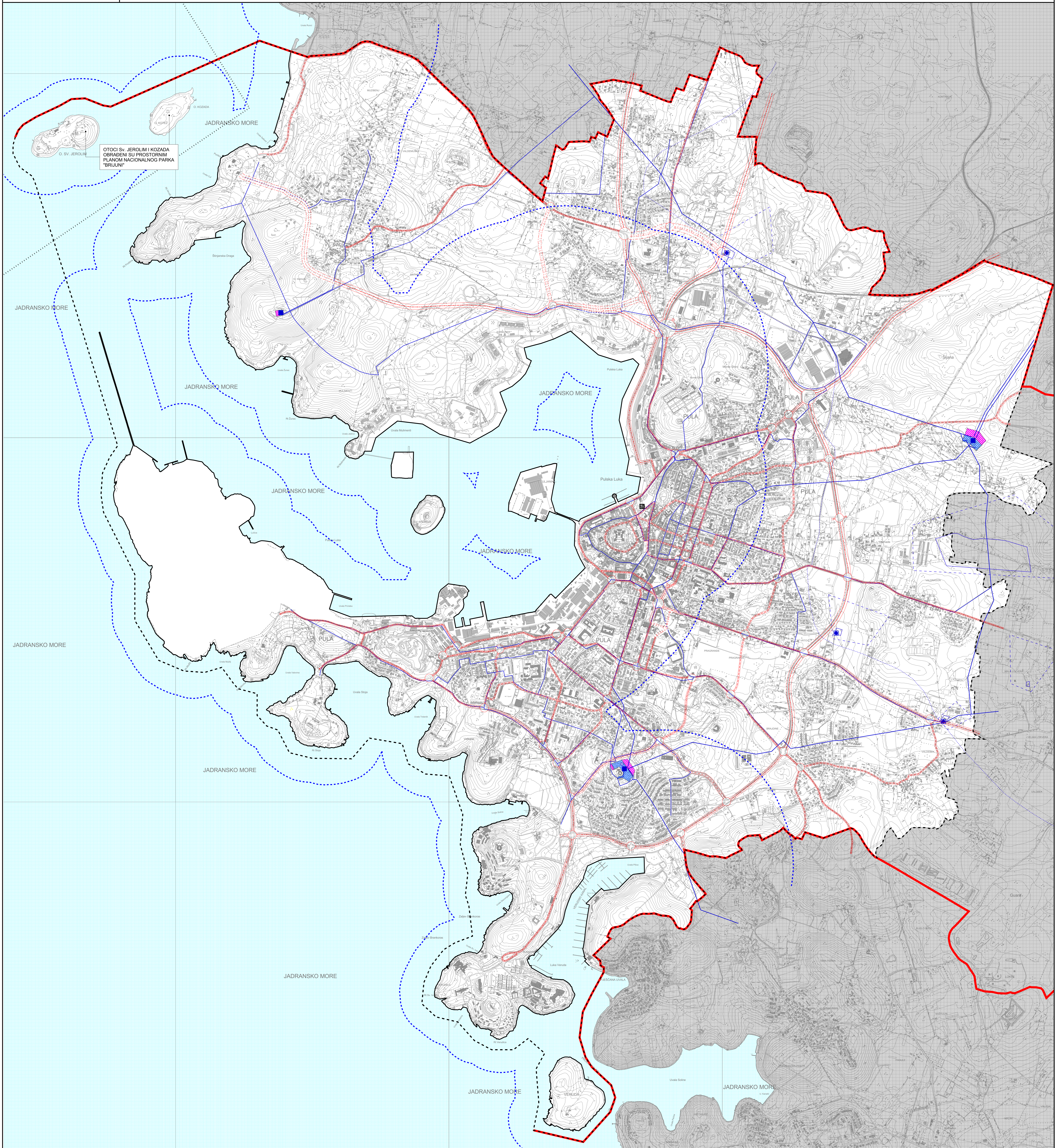




# GENERALNI URBANISTIČKI PLAN GRADA PULE

## VODNOGOSPODARSKI SUSTAV KORIŠTENJE VODA

M 1:10000

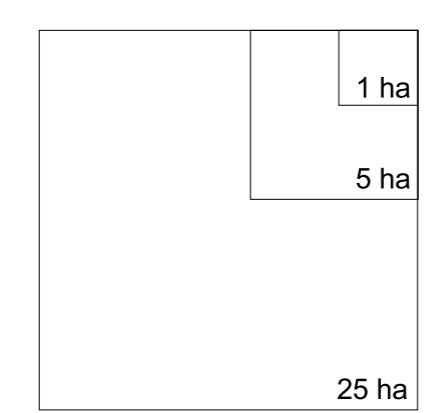
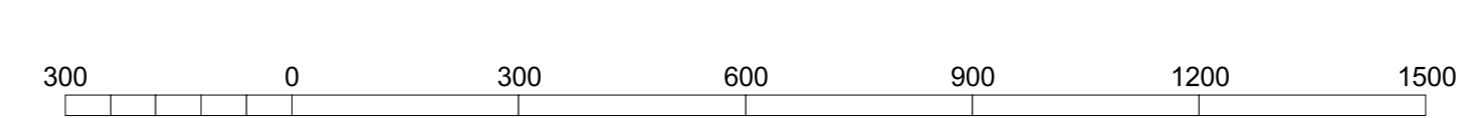


OTOCI SV. JEROLIM I KOZADA  
OBRADENI SU PROSTORNIM  
PLANOM NACIONALNOG PARKA  
"BRUNI"

### LEGENDA

- Granice**
  - Teritorijalne i statističke granice
  - Granica Grada Pule
- Ostale granice**
  - Obuhvat GUP-a
  - Obuhvat Prostornog plana Nacionalnog parka "Bruni"
  - Linija obale
  - Granica zaštićenog obalnog područja
- Cestovni promet**
  - Glavna mjesna cesta/ulica
  - Subjektivna ulica
  - Trasa u isplivavanju
  - Granica koridora ceste
- Vodnogospodarski sustav**
  - Korištenje voda
  - Vodopostupka**
    - Vodozahvat/vodoprijelaz površinski: Industrijski VI
    - Vodosprema
    - Crpna stanica
    - Magistralni vodoopskrbni cjevovod
    - Ostali vodoopskrbni cjevovodi
  - Rezervoarski prostori**
    - Postojeći rezervoarski prostor
    - Proširenje rezervoarskog prostora
  - Vodozaštitne zone**
    - 1. vodozaštitna zona
    - 2. vodozaštitna zona
    - 3. vodozaštitna zona
  - Izvoriste

Zemlja:	Istarska županija	Grad:	Grad Pula
Plan:	GENERALNI URBANISTIČKI PLAN GRADA PULE		
Način kartografskog prikaza:	Vodnogospodarski sustav - Korištenje voda		
Škala kartografskog prikaza:	3:4.1.	Škala kartografskog prikaza:	1:10000
Program mjera za unapređenje stanja u području (uključujući planove):	Program mjera za unapređenje stanja u području (uključujući planove):	Državna prostorno-ograničena i donatorna plana (uključujući planove):	Državna prostorno-ograničena i donatorna plana (uključujući planove):
Službene novine Grada Pule br. 305	Službene novine Grada Pule br. 305	Službene novine Grada Pule br. 5A/08	Službene novine Grada Pule br. 5A/08
Časopis za prostorno planiranje (datum objave):	28.11.2003.	Časopis za prostorno planiranje (datum objave):	28.11.2003.
Planovi (datum objave):	28.02.2008.	Planovi (datum objave):	28.02.2008.
Priprema i izdavanje:	Priprema i izdavanje:		
Pula: Ispis odgovornosti za projektiranje i izdavanje:	Pula: Ispis odgovornosti za projektiranje i izdavanje:		
Škica izdane na prostoru planiranja (datum objave):	Škica izdane na prostoru planiranja (datum objave):	Zakona o prostornom uređenju ("Nacionalni novine" br. 30/04, 8/06, 8/08, 20/02 i 10/04), a u vezi s odobrenjem Grada Pule, Zakona o prostornom uređenju (planovi "Nacionalni novine" br. 78/01)	Zakona o prostornom uređenju (planovi "Nacionalni novine" br. 78/01)
Masa: 350-02/06-12/1	ur. broj 531-06-08-2	Datum: 13.06.2008.	Datum: 13.06.2008.
Prema potrebi može biti izdano i u:	ur. broj 72 d.d. Pula	Prema potrebi može biti izdano i u:	ur. broj 72 d.d. Pula
Priprema i izdavanje:	Priprema i izdavanje:		
Škica izdane na prostoru planiranja (datum objave):	Škica izdane na prostoru planiranja (datum objave):	Škica izdane na prostoru planiranja (datum objave):	Škica izdane na prostoru planiranja (datum objave):
Koordinatori plana:	Jasminka Prolom-Dobrotović, dipl.ing.arh. - Grad Pula	Dragan Radčević, dipl.ing.arh. - Udruga 72 d.d. Pula	Jasminka Prolom-Dobrotović, dipl.ing.arh. - Grad Pula
Štampar i izdavač:	Boris Peronjević, dipl.ing.arh.	Ingred Poljar, dipl.ing.arh.	Natasha Čehić, dipl.ing.arh.
Vođač plana:	Boris Peronjević, dipl.ing.arh.	Ingred Poljar, dipl.ing.arh.	Natasha Čehić, dipl.ing.arh.
Projektirani prostori/objekti:	Denis Marandić	Projektirani prostori/objekti:	Denis Marandić
Izdavač i izdavač:	Denis Marandić	Izdavač i izdavač:	Denis Marandić
Izdavač i izdavač:	Denis Marandić	Izdavač i izdavač:	Denis Marandić



urbis.72