
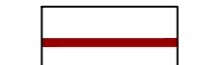

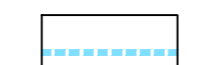







**LEGENDA:
GRANICE**

-  OBUHVAT PROSTORNOG PLANA
-  GRADSKA GRANICA (administrativna granica preuzeta iz PPIŽ-a)
-  GRANICA GRAĐEVINSKOG PODRUČJA
-  GRANICA PROSTORA OGRANIČENJA ZAŠTIĆENOG OBALNOG PODRUČJA MORA


**UVJETI KORIŠTENJA
PODRUČJA POSEBNIH OGRANIČENJA U KORIŠTENJU**

-  NEGRADIVE POVRŠINE PREMA PPUG-u
-  POSEBNA NAMJENA
-  ZONA ZABRANE GRAĐENJA
-  ZONA OGRANIČENOG GRAĐENJA
-  ZONA KONTROLIRANOG GRAĐENJA












KRAJOBRAZ

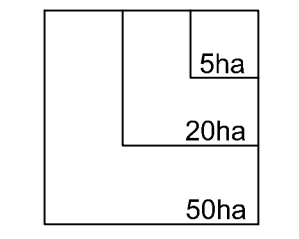
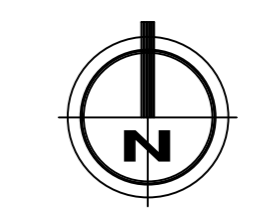
-  OSOBITO VRIJEDAN PREDJEL - PRIRODNI KRAJOBRAZ

TLO

-  EKSPLOATACIJSKO POLJE MINERALNE SIROVINE

VODE I MORE

-  VODOZAŠTITNO PODRUČJE-I ZONA ZAŠTITE
-  VODOZAŠTITNO PODRUČJE-II ZONA ZAŠTITE
-  VODOZAŠTITNO PODRUČJE-III ZONA ZAŠTITE
-  VODOZAŠTITNO PODRUČJE-IV ZONA ZAŠTITE
-  IZVORIŠTE
-  VODOZAHVAT / VODOCRPILIŠTE
-  ZAŠTIĆENO PODMORJE
-  MORE
-  LUČKO PODRUČJE
-  SIGURNOSNO PODRUČJE
-  VODNO DOBRO - OTVORENI DIO KANALA PRAGRANDE



Županija: ISTARSKA ŽUPANIJA Grad: GRAD PULA	
Naziv prostornog plana: PROSTORNI PLAN UREĐENJA GRADA PULE PROČIŠĆENI TEKST ODREDBI ZA PROVEDBU I GRAFIČKOG DIJELA PROSTORNOG PLANA <small>*Službene novine Grada Pule*, br.12/06, 12/12, 5/14, 8/14-pročišćeni tekst, 7/15, 10/15-pročišćeni tekst, 5/16, 8/16-pročišćeni tekst, 2/17, 5/17, 8/17-pročišćeni tekst i 20/18</small>	
Naziv kartografskog prikaza: UVJETI KORIŠTENJA I ZAŠTITE PROSTORA PODRUČJA POSEBNIH OGRANIČENJA U KORIŠTENJU	
Broj kartografskog prikaza: 3, B	Mjerilo kartografskog prikaza: 1 : 25000
Odluka o izradi:	Objava pročišćenog teksta odredbi za provedbu (službeno glasilo): "Službene novine Grada Pule", br. 1/19
Javna rasprava (datum objave):	Javni uvid održan od: do:
Pečat tijela odgovornog za provođenje javne rasprave:	Odgovorna osoba za provođenje javne rasprave (ime, prezime i potpis):
Suglasnost na plan prema članku 108. Zakona o prostornom uređenju (Narodne novine br. 153/13, 65/17 i 114/18)	
broj suglasnosti klasa:	ur.broj: Datum:
Pravna osoba koja je izradila pročišćeni tekst odredbi za provedbu i grafičkog dijela prostornog plana:	Urbanistica d.o.o.
Pečat pravne osobe koja je izradila pročišćeni tekst odredbi za provedbu i grafičkog dijela prostornog plana:	Odgovorna osoba (ime, prezime i potpis): Broj elab: P-PPUG-12/2018 Jasminka Pilar - Katavić, dipl.ing.arh.
Pročišćeni tekst odredbi za provedbu i grafičkog dijela prostornog plana izradili: Ana Putar, dipl.ing.arh. Domagoj Šumanovac, ing.arh.	
Pečat predstavničkog tijela:	Predsjednik predstavničkog tijela (ime, prezime i potpis): Tiziano Sošić
Istovjetnost ovog prostornog plana s izvornikom ovjerava (ime, prezime i potpis):	Pečat nadležnog tijela:
GRAD PULA	