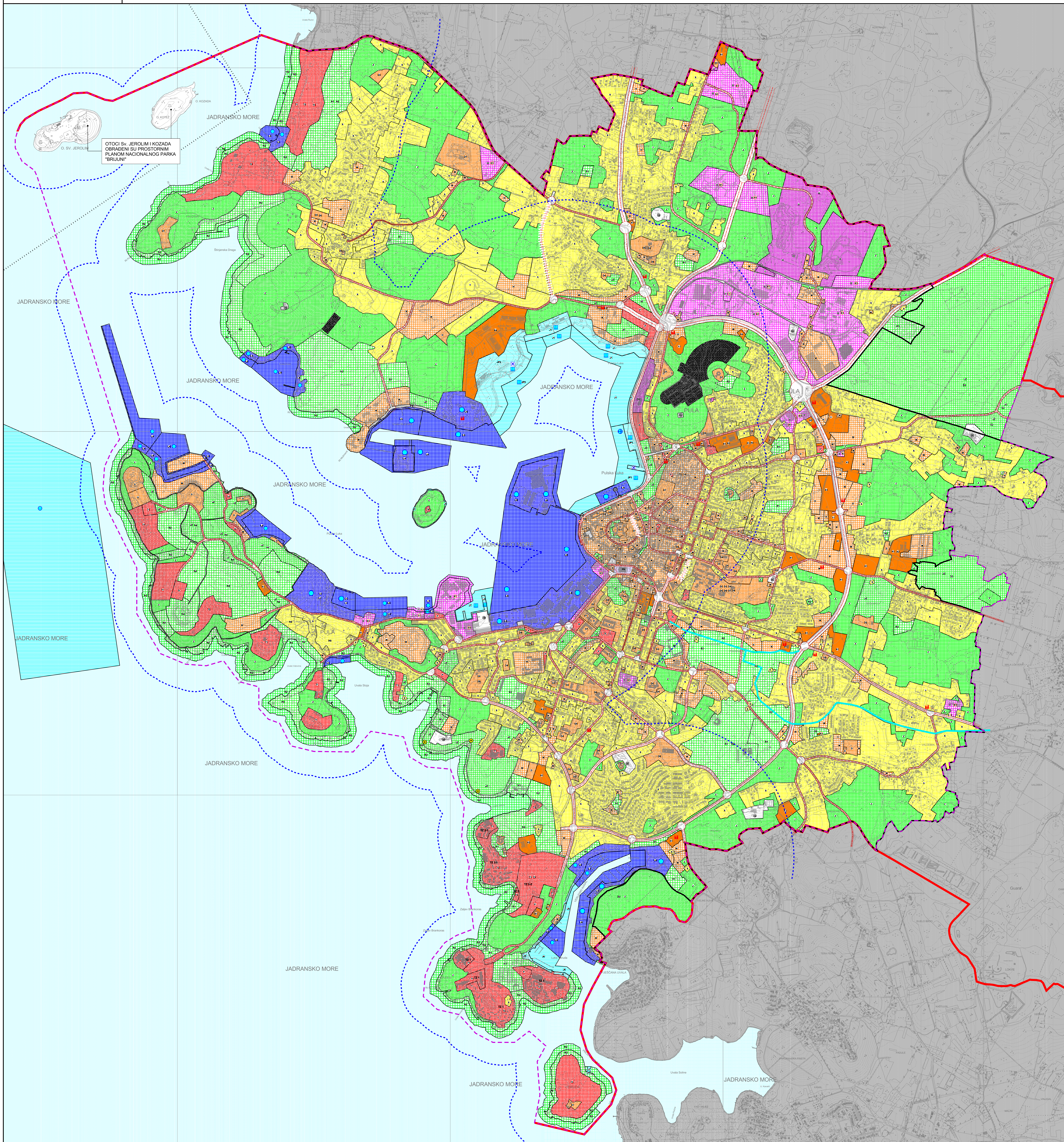


GENERALNI URBANISTIČKI PLAN GRADA PULE

KORIŠTENJE I NAMJENA PROSTORA

M 1:10000

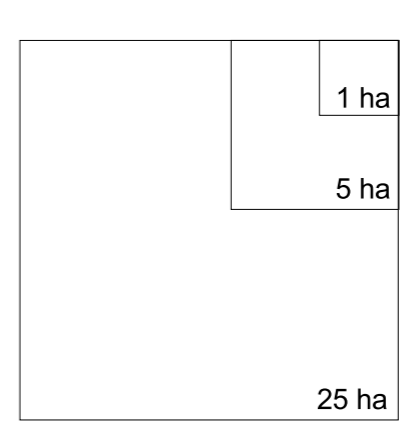
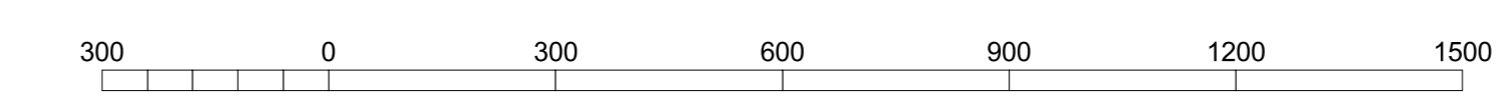


LEGENDA

- Granice**
 - Territorijalne i statističke granice
 - Granica Prostornog plana uređenja Grada Pule
 - Ostale granice
 - Obuhvat GUP-a
 - Granica građevinskog područja
 - Obuhvat Prostornog plana Nacionalnog parka "Brijuni"
 - Linija obale
 - Granica zaštićenog obalnog područja
- Cestovni promet**
 - Glavna mjesta cesta/ulica
 - Sabirna ulica
 - Trasa u ispitivanju
 - Granica koridora ceste
 - Autobusni kolodvor
 - Javni parking i garaža
 - Benzinska postaja
- Željeznički promet**
 - Željeznički kolodvor
- Pomorski promet**
 - Morska luka za javni promet - županijski značaj
 - Morska luka posebne namjene - državni značaj
 - Morska luka posebne namjene - županijski značaj
 - Granitni pomorski prijelaz
 - Morska luka otvorena za javni promet
- Uređenje vodotoka - Regulatorni zaštitni sustav**
 - Kanal Pragrande - otvoreni

- Prostori/površine za razvoj i uređenje**
 - Razvoj i uređenje naselja
 - Stambena namjena
 - Mjeshovita namjena
 - Javna i društvena namjena
 - Gospodarska namjena - proizvodna
 - Gospodarska namjena - poslovna namjena
 - Gospodarska namjena - ugostiteljsko turistička namjena
 - Piažni objekt
 - Gospodarska namjena - poslovno proizvodna namjena
 - Gospodarska namjena - luka posebne namjene
 - Posebna namjena
 - Sportsko rekreacijska namjena
 - Javne zelene površine
 - Zaštitne zelene površine
 - Površine infrastrukturnih sustava
 - Groblje
 - Pješačke površine
 - Pješačko kolne površine

ISTARSKA ŽUPANIJA	
GRAD PULA	
Naziv prostornog plana: GENERALNI URBANISTIČKI PLAN GRADA PULE	
PROČIŠĆENI TEKST ODREDBI ZA PROVOĐENJE TE GRAFIČKOG DIJELA PROSTORNOG PLANA	
"Službene novine Grada Pule" br. 54/18, 12/12, 2/14, 8/14-pročišćeni tekst, 10/14, 13/14, 2/17, 5/17, 9/17 - pročišćeni tekst, 7/15, 9/15-pročišćeni tekst, 18/14-pročišćeni tekst, 7/15, 9/15-pročišćeni tekst.	
Naziv kartografskog prikaza: KORIŠTENJE I NAMJENA PROSTORA	
Broj kartografskog prikaza: 1.	Mjerilo kartografskog prikaza: 1 : 10000
Osobni o izradi:	Osobni pročišćenog teksta odredbi za provođenje (Službene glasilo) "Službene novine Grada Pule", br. 6/21
Javna rasprava (datum objave):	Javni izvodi odredbi: od: do:
Predstavlja odgovor na zahtjev za javnu raspravu:	odgovorna osoba za provođenje javne rasprave (ime, prezime, potpis):
Suglasnost na plan prema članku 109. Zakona o prostornom uređenju (Narodne novine br. 153/13, 66/17, 114/18, 38/19, 98/19):	Ime i prezime: klas: ur: broj: datum:
Pravna osoba koja je izradila pročišćeni tekst odredbi za provođenje i grafičkog dijela plana:	Urban Plan i d.o.o.
Predstavlja osobu koja je izradila pročišćeni tekst odredbi za provođenje i grafičkog dijela plana:	Odgovorna osoba (ime, prezime, potpis): Jasminka Pešarda Dobanović, dipl.ing.arh.
Pročišćen tekst odredbi za provođenje i grafičkog dijela plana izradi:	Ime i prezime: Jasminka Pešarda - Dobanović, dipl.ing.arh.
Predstavlja osobu koja je izradila pročišćeni tekst odredbi za provođenje i grafičkog dijela plana:	Ime i prezime: Jasminka Pešarda Dobanović, dipl.ing.arh.
Predstavlja osobu koja je izradila pročišćeni tekst odredbi za provođenje i grafičkog dijela plana:	Ime i prezime: Tisava Šokić
Osobni ovoj planu s licencijom odgovara (ime, prezime, potpis):	Predstavlja osobu koja je izradila pročišćeni tekst odredbi za provođenje i grafičkog dijela plana: Pešarda Dobanović



GRAD PULA