

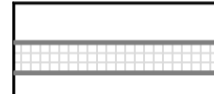
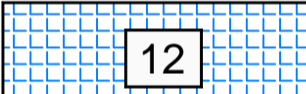
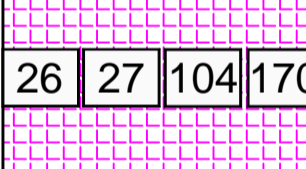
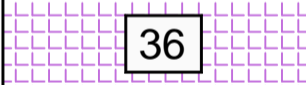
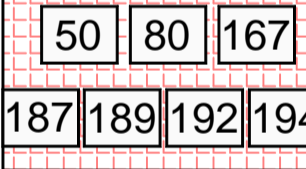




LEGENDA:

-  GRANICA OBUHVATA PLANA
- PROMET:**
-  KORIDORI PROMETNICA
-  PJEŠAČKO SERVISNE POVRŠINE (ULICA, PLOČNIK, TRG I DRUGE POVRŠINE)

NAČIN GRADNJE

ZONE NAČINA GRADNJE - vezano uz tablicu lokacijskih uvjeta i načina gradnje građevina svih namjena iz teksta Plana

-  ZONA A/C
-  ZONA E
-  ZONA E/F
-  ZONA G
-  ZONA H
-  ZONA UREĐENE PARTERNE POVRŠINE

Županija:	ISTARSKA ŽUPANIJA	
Grad:	GRAD PULA	
Naziv prostornog plana:	Urbanistički plan uređenja "Istočna poslovna zona"	
	PROČIŠĆENI TEKST ODREDBI ZA PROVEDBU I GRAFIČKOG DIJELA PROSTORNOG PLANA	
	"Službene novine Grada Pule" br. 12/12 i 3/21	
Naziv kartografskog prikaza:	NAČIN I UVJETI GRADNJE	
Broj kartografskog prikaza:	4,1.	
Mjerilo kartografskog prikaza:	1 : 2 000	
Objava pročišćenog teksta odredbi za provedbu:	"Službene novine Grada Pule" br. ___/21.	
Pravna osoba koja je izradila pročišćeni grafički dio prostornog plana:	Urban plan j.d.o.o.	
Pečat pravne osobe koja je izradila pročišćeni grafički dio prostornog plana:	Odgovorna osoba (ime, prezime i potpis):	
	Broj elab: P-UPU-IPZ-02/2021	Jasminka Peharda-Doblanović, dipl.ing.arh.
Pročišćeni grafički dio prostornog plana izradio:	Eli Mišan, dipl.ing.arh. Suzana Brnabić, arh.teh.	
Pečat predstavničkog tijela:	Predsjednik predstavničkog tijela (ime, prezime i potpis):	
	Tiziano Sošić	
Istovjetnost ovog prostornog plana s izvornikom ovjeren (ime, prezime i potpis):	Pečat nadležnog tijela:	

GRAD PULA