








LEGENDA:

-  GRANICA OBUHVATA PLANA

- PROMET:
-  KORIDORI PROMETNICA
-  PJEŠAČKO SERVISNE POVRŠINE (ULICA, PLOČNIK, TRG I DRUGE POVRŠINE)

- ELEKTROENERGETIKA
-  TRAFOSTANICA POSTOJEĆA
-  TRAFOSTANICA PLANIRANA
-  ELEKTRIKA 0.4kV VOD - PLANIRANI
-  ELEKTRIKA 0.4kV VOD - PODZEMNI

Županija:	ISTARSKA ŽUPANIJA		
Grad:	GRAD PULA		
Naziv prostornog plana:	Urbanistički plan uređenja "Istočna poslovna zona"		
	PROČIŠĆENI TEKST ODREDBI ZA PROVEDBU I GRAFIČKOG DIJELA PROSTORNOG PLANA		
	"Službene novine Grada Pule" br. 12/12 i 3/21		
Naziv kartografskog prikaza:	PROMETNA, ULIČNA I KOMUNALNA INFRASTRUKTURNA MREŽA ELEKTROENERGETIKA - NISKI NAPON		
Broj kartografskog prikaza:	2.4.		
Mjerilo kartografskog prikaza:	1 : 2 000		
Objava pročišćenog teksta odredbi za provedbu:	"Službene novine Grada Pule" br. ___/21.		
Pravna osoba koja je izradila pročišćeni grafički dio prostornog plana:	Urban plan j.d.o.o.		
Pečat pravne osobe koja je izradila pročišćeni grafički dio prostornog plana:	Odgovorna osoba (ime, prezime i potpis):		
	Broj elab:	P-UPU-IPZ-02/2021	Jasminka Peharda-Doblanović, dipl.ing.arh.
Pročišćeni grafički dio prostornog plana izradili:	Eli Mišan, dipl.ing.arh. Suzana Brnabić, arh.teh.		
Pečat predstavničkog tijela:	Predsjednik predstavničkog tijela (ime, prezime i potpis): Tiziano Sošić		
Istovjetnost ovog prostornog plana s izvornikom ovjeren (ime, prezime i potpis):	Pečat nadležnog tijela:		

GRAD PULA