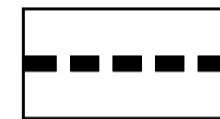

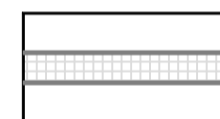

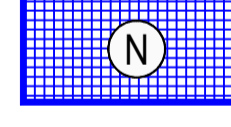



LEGENDA:

-  GRANICA OBUHVATA PLANA
- PROMET:**
-  KORIDORI PROMETNICA
-  PJEŠAČKO SERVISNE POVRŠINE (ULICA, PLOČNIK, TRG I DRUGE POVRŠINE)

OBLICI KORIŠTENJA

-  POSTOJEĆA GRADNJA - područje za interpolacije, održavanje postojećih građevina i rekonstrukciju u skladu s planiranom namjenom
-  NOVA GRADNJA - zona gradnje pretežito novih građevina
-  ZELENA POVRŠINA - negradivo

Županija:	ISTARSKA ŽUPANIJA		
Grad:	GRAD PULA		
Naziv prostornog plana:	Urbanistički plan uređenja "Istočna poslovna zona" PROČIŠĆENI TEKST ODREDBI ZA PROVEDBU I GRAFIČKOG DIJELA PROSTORNOG PLANA "Službene novine Grada Pule" br. 12/12 i 3/21		
Naziv kartografskog prikaza:	OBLICI KORIŠTENJA		
Broj kartografskog prikaza:	4.2.		
Mjerilo kartografskog prikaza:	1 : 2 000		
Objava pročišćenog teksta odelbi za provedbu:	"Službene novine Grada Pule" br. ___/21.		
Pravna osoba koja je izradila pročišćeni grafički dio prostornog plana:	Urban plan j.d.o.o.		
Pečat pravne osobe koja je izradila pročišćeni grafički dio prostornog plana:	Odgovorna osoba (ime, prezime i potpis):		
	Broj elab: P-UPU-IPZ-02/2021	Jasminka Peharda-Doblanović, dipl.ing.arh.	
Pročišćeni grafički dio prostornog plana izradila:	Eli Mišan, dipl.ing.arh. Suzana Brnabić, arh.teh.		
Pečat predstavničkog tijela:	Predsjednik predstavničkog tijela (ime, prezime i potpis):		
	Tiziano Sošić		
Istovjetnost ovog prostornog plana s izvornikom ovjeren (ime, prezime i potpis):	Pečat nadležnog tijela:		

GRAD PULA