









O. SV. JEROLIM I KOZADA
ODREĐENI SU PROSTORIM
PLANOM NACIONALNOG PARKA
"BRUNI"






**LEGENDA:
GRANICE**

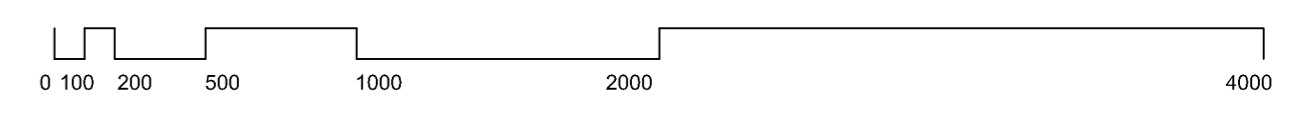
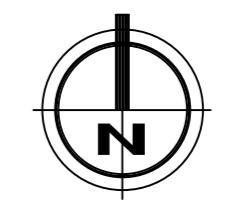
-  OBUHVAT PROSTORNOG PLANA
-  GRADSKA GRANICA
(administrativna granica preuzeta iz PPIŽ-a)
-  GRANICA GRAĐEVINSKOG PODRUČJA
-  GRANICA PROSTORA OGRANIČENJA
ZAŠTIĆENOG OBALNOG PODRUČJA MORA

**PODRUČJA PRIMJENE POSEBNIH MJERA UREĐENJA I ZAŠTITE
ZAŠTITA POSEBNIH VRIJEDNOSTI I OBILJEŽJA
SANACIJA**

-  OŠTEĆENI PRIRODNI ILI KULTIVIRANI KRAJOBRAZ
-  OŠTEĆENA GRADSKA CJELINA - PREOBLIKOVANJE
-  OŠTEĆENO TLO EROZIJOM - BIOLOŠKA
-  SANACIJA EKSPLOATACIJSKOG POLJA

PODRUČJA PRIMJENE PLANSKIH MJERA ZAŠTITE

-  1 OBUHVAT VAŽEĆEG
GENERALNOG URBANISTIČKOG PLANA
-  2 OBUHVAT OSTALIH VAŽEĆIH PLANOVA
-  OBUHVAT VAŽEĆEG URBANISTIČKOG
PLANA UREĐENJA
-  OBUHVAT VAŽEĆEG PROSTORNOG PLANA
PODRUČJA POSEBNIH OBILJEŽJA
-  IZDVOJENI DIO GRAĐEVINSKOG PODRUČJA NASELJA
ZA KOJI SU PROPISANI UVJETI PROVEDBE ZAHVATA U
PROSTORU S DETALJNOŠĆU PROPISANOM ZA UPU



| | |
|---|--|
| Županija: ISTARSKA ŽUPANIJA Grad: GRAD PULA | |
| Naziv prostornog plana: PROSTORNI PLAN UREĐENJA GRADA PULE PROČIŠĆENI TEKST ODREDBI ZA PROVEDBU I GRAFIČKOG DIJELA PROSTORNOG PLANA <small>*Službene novine Grada Pule*, br. 12/06, 12/12, 5/14, 8/14-pročišćeni tekst, 7/15, 10/15-pročišćeni tekst, 5/16, 8/16-pročišćeni tekst, 2/17, 5/17, 8/17-pročišćeni tekst i 20/18</small> | |
| Naziv kartografskog prikaza: UVJETI KORIŠTENJA I ZAŠTITE PROSTORA POSEBNE MJERE | |
| Broj kartografskog prikaza: 3. C | Mjerilo kartografskog prikaza: 1 : 25000 |
| Odluka o izradi: | Objava pročišćenog teksta odredbi za provedbu (službeno glasilo): "Službene novine Grada Pule", br. 1/19 |
| Javna rasprava (datum objave): | Javni uvid održan od: do: |
| Pečat tijela odgovornog za provođenje javne rasprave: | Odgovorna osoba za provođenje javne rasprave (ime, prezime i potpis): |
| Suglasnost na plan prema članku 108. Zakona o prostornom uređenju (Narodne novine br. 153/13, 65/17 i 114/18) | |
| broj suglasnosti klasa: | ur.broj: Datum: |
| Pravna osoba koja je izradila pročišćeni tekst odredbi za provedbu i grafičkog dijela prostornog plana: | Urbanistica d.o.o. |
| Pečat pravne osobe koja je izradila pročišćeni tekst odredbi za provedbu i grafičkog dijela prostornog plana: | Odgovorna osoba (ime, prezime i potpis): Jasminka Pilar - Katavić, dipl.ing.arh. |
| Pročišćeni tekst odredbi za provedbu i grafičkog dijela prostornog plana izradili: Ana Putar, dipl.ing.arh. Domagoj Šumanovac, ing.arh. | |
| Pečat predstavničkog tijela: | Predsjednik predstavničkog tijela (ime, prezime i potpis): Tiziano Sošić |
| Istovjetnost ovog prostornog plana s izvornikom ovjerava (ime, prezime i potpis): | Pečat nadležnog tijela: |

GRAD PULA