

**LEGENDA:**

**GRANICE**

GRADSKA GRANICA

**OSTALE GRANICE**

OBUHVAT PROSTORNOG PLANA  
 GRANICA GRAĐEVINSKOG PODRUČJA  
 GRANICA ZAŠTIĆENOG OBALNOG PODRUČJA MORA

**POŠTA I TELEKOMUNIKACIJE**

**POŠTA**  
 POŠTANSKI CENTAR  
 JEDINICA POŠTANSKE MREŽE

**JAVNE TELEKOMUNIKACIJE**  
**TELEFONSKA MREŽA - KOMUTACIJSKI ČVOROVI U NEPOKRETNJ MREŽI**

MJESNA TELEFONSKA CENTRALA  
 PODRUČNA TELEFONSKA CENTRALA

**VODOVI I KANALI**

TK MAGISTRALNI VODOVI I KANALI  
 TK KORISNIČKI I SPOJNI VODOVI I KANALI

**JAVNE TELEKOMUNIKACIJE U POKRETNJ MREŽI**

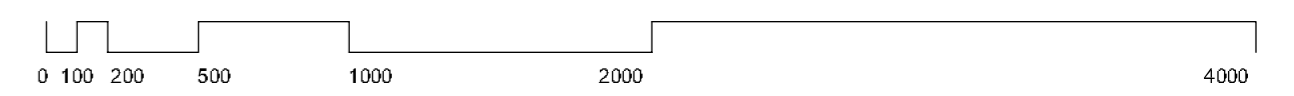
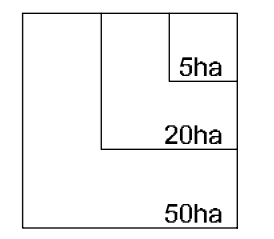
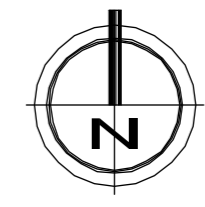
RADIO RELEJNA POSTAJA  
 BAZNA RADIJSKA STANICA

**ELEKTRONIČKA KOMUNIKACIJSKA INFRASTRUKTURA I POVEZANA OPREMA NA SAMOSTOJEĆIM ANTENSKIM STUPOVIMA**

ZATEČENE ELEKTRONIČKE KOMUNIKACIJSKE LOKACIJE  
 PLANIRANE ELEKTRONIČKE KOMUNIKACIJSKE ZONE unutar radijusa od 500 m, 1500 m

**RADIO I TV SUSTAV VEZA**

RADIO ODAŠILJAČKO SREDIŠTE  
 RADIJSKI KORIDOR  
 TV ODAŠILJAČ  
 TV PRETVARAČ



Županija: <b>ISTARSKA ŽUPANIJA</b>	
Grad: <b>GRAD PULA</b>	
Naziv prostornog plana: <b>PROSTORNI PLAN UREĐENJA GRADA PULE</b>	
PROČIŠĆENI TEKST ODREDBI ZA PROVOĐENJE TE GRAFIČKOG DIJELA PROSTORNOG PLANA <small>"Službene novine Grada Pule", br.1206, 1212, 5114, 5114-poštom i kat. 7115, 10115-srednjoškolski kat. 5116 i 8116-poštom i kat. 2117 i 5117</small>	
Naziv kartografskog prikaza: <b>KORIŠTENJE I NAMJENA POVRŠINE POŠTA I TELEKOMUNIKACIJE</b>	
Broj kartografskog prikaza: <b>1. C</b>	Mjerilo kartografskog prikaza: <b>1 : 25000</b>
Odluka o izradi:	Objava pročišćenog teksta odredbi za provođenje (službeno glasilo): <b>"Službene novine Grada Pule", br. 8/17</b>
Javna rasprava (datum objave):	Javni uvid održan od: do:
Pečat tijela odgovornog za provođenje javne rasprave:	Odgovorna osoba za provođenje javne rasprave (ime, prezime i potpis):
Suglasnost na plan prema članku 97. zakona o prostornom uređenju i gradnji (Narodne novine br. 76/07, 38/09, 55/11, 90/11 i 50/12) a u svezi s člankom 168. Zakona o prostornom uređenju (Narodne novine br. 153/13)	
broj suglasnosti klasa:	ur.broj: Datum:
Pravna osoba koja je izradila pročišćeni tekst odredbi za provođenje i grafičkog dijela plana:	<b>Grad Pula, Upravni odjel za prostorno uređenje, komunalni sustav i imovinu</b>
Pečat pravne osobe koja je izradila pročišćeni tekst odredbi za provođenje i grafičkog dijela plana:	Odgovorna osoba (ime, prezime i potpis): <b>Giordano Škuljić, dipl.ing.građ.</b>
Broj elab: <b>P-PPUG-7/2017</b>	
Pročišćeni grafički dio prostornog plana izradila: <b>Tonka Komšo, dipl.ing.arh.</b>	
Pečat predstavničkog tijela:	Predsjednik predstavničkog tijela (ime, prezime i potpis): <b>Tiziano Sošić</b>
Istovjetnost ovog prostornog plana s izvornikom ovjerava (ime, prezime i potpis):	Pečat nadležnog tijela:

**GRAD PULA**