





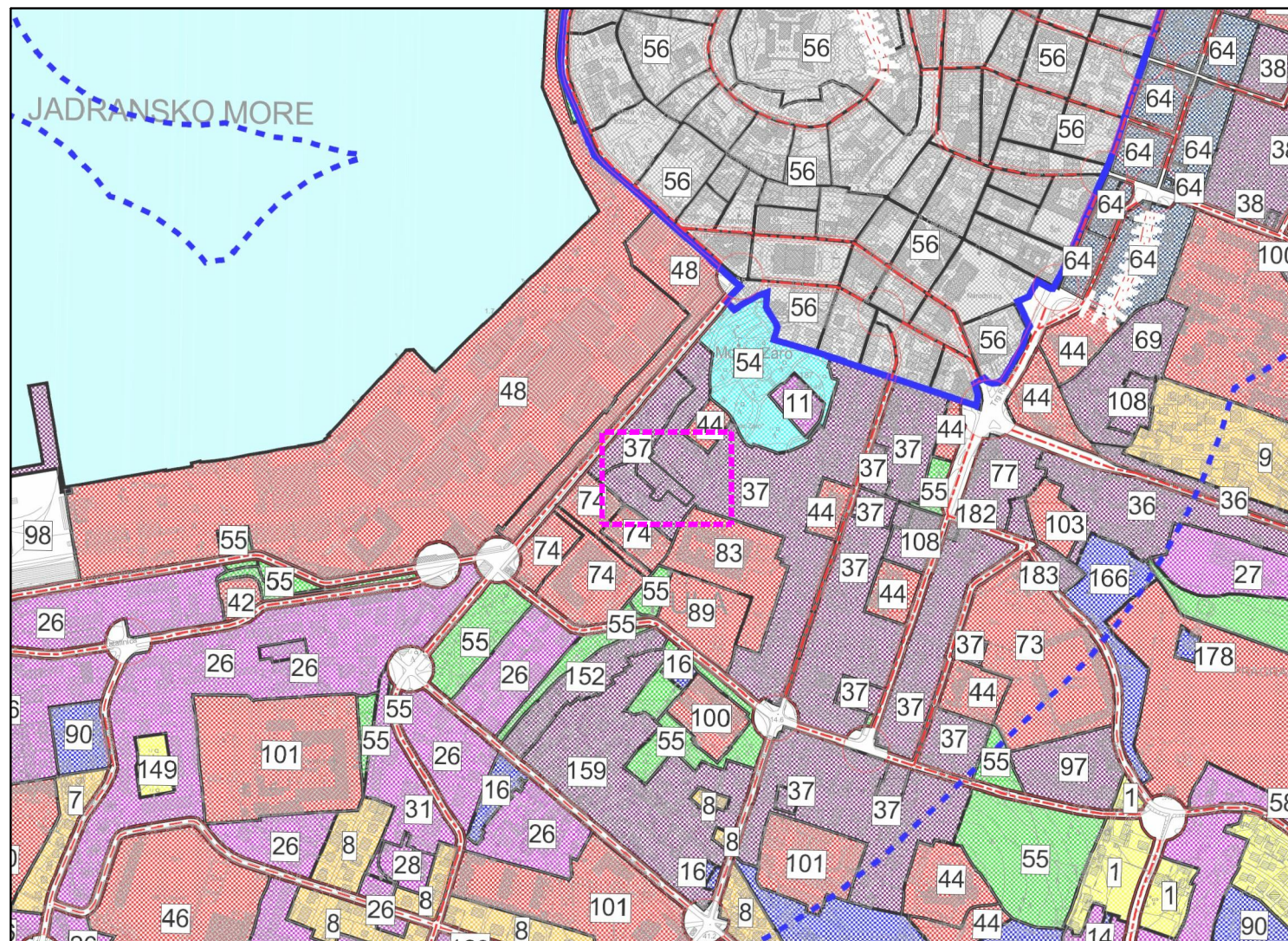


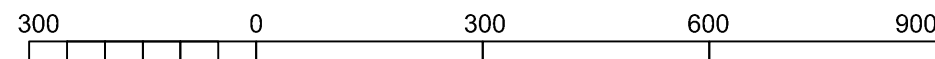
XII. IZMJENE I DOPUNE GENERALNOG URBANISTIČKOG PLANA GRADA PULE

PRIJEDLOG PLANA, siječanj 2024.

Županija/Grad Zagreb	ISTARSKA ŽUPANIJA	
Općina/grad	GRAD PULA	
Naziv prostornog plana:	XII. IZMJENE I DOPUNE GENERALNOG URBANISTIČKOG PLANA GRADA PULE	
Naziv kartografskog prikaza:	Način gradnje	
Broj kartografskog prikaza:	4.3.	Mjerilo kartografskog prikaza: 1:10000
Odluka o izradi plana: (službeno glasilo): "Službene novine Grada Pule" br. 17/23	Odluka predstavničkog tijela o donošenju plana (službeno glasilo): "Službene novine Grada Pule" br.	
Javna rasprava (datum objave): Glas Istre od web MPGI Službene web stranice Grada Pule www.pula.hr	Javni uvid održan: od: do:	
Pečat tijela odgovornog za provođenje javne rasprave:	Odgovorna osoba za provođenje javne rasprave: Samanta Barić, univ.mag.oec.	
Suglasnost na plan prema članku 108. Zakona o prostornom uređenju ("Narodne novine" br. 153/13, 65/17, 114/18, 39/19, 98/19, 67/23): broj suglasnosti klasa: urbroy: datum:		
Pravna osoba/tijelo koje je izradilo plan:	URBANISTICA d.o.o. Zagreb, Gajeva 2a	
Pečat pravne osobe/tijela koje je izradilo plan:  d. o. o. ZAGREB, Gajeva 2a	Odgovorna osoba:  Jasminka Pilar - Katavić, dipl.ing.arh.	
Odgovorni voditelj izrade Plana: Ana Putar, dipl.ing.arh. 	 ANA PUTAR dipl.ing.arh. OVLAŠTENA ARHITEKTICA URBANISTICA A-U 485	
Stručni tim u izradi plana: Nikola Adrović, mag.ing.aedif. Nikolina Gradečki, mag.ing.arch. Luka Krstulović, mag.ing.arch. Ivana Katavić, bacc.oec. Iva Lukinić, dipl.ing.arh.	Gordan Maček, dipl.ing.prom. Jasminka Pilar - Katavić, dipl.ing.arh. Ana Putar, dipl.ing.arh. Jasmina Sadek, dipl.ing.arh. Vilma Stopfer Svečnjak, mag.ing.prosp.arch. Domagoj Šumanovac, ing.arh.	
Pečat predstavničkog tijela:	Predsjednik predstavničkog tijela: Marija Marković Nikolovski	
Istovjetnost ovog prostornog plana s izvornikom ovjerava: _____ (ime, prezime i potpis)	Pečat nadležnog tijela:	






LEGENDA







Granice


Ostale granice

-  Predmet XII. izmjena i dopuna
-  Linija obale
-  Granica zaštićenog obalnog područja

Cestovni promet

-  Glavna mjesna cesta/ulica
-  Sabirna ulica
-  Trasa u istraživanju
-  Granica koridora ceste

Uvjeti i način gradnje (ZONA)



E/F

37

Oznake zone

- vezano uz tablicu lokacijskih uvjeta i načina gradnje u provedbenim odredbama ovog Plana