

LEGENDA:
GRANICE

- OBUHVAT PROSTORNOG PLANA
- GRADSKA GRANICA (administrativna granica preuzeta iz PPIŽ-a)
- GRANICA GRAĐEVINSKOG PODRUČJA
- GRANICA PROSTORA OGRANIČENJA ZAŠTIĆENOG OBALNOG PODRUČJA MORA

PROMET

- CESTOVNI PROMET**
- OSTALE DRŽAVNE CESTE
 - ŽUPANIJSKA CESTA
 - LOKALNA CESTA
 - NERAZVRSTANE CESTE PREKATEGORIZIRANE IZ JAVNIH
 - OSTALE NERAZVRSTANE CESTE
 - RASKRIŽJE CESTA U DVIJE RAZINE

ŽELJEZNIČKI PROMET

- ŽELJEZNIČKA PRUGA II. REDA
- PUTNIČKI MEĐUMJESNI KOLODVOR
- CESTOVNI PRIJELAZ U JEDNOJ RAZINI
- STAJALIŠTE
- PRIJELAZI U DVIJE RAZINE

POMORSKI PROMET

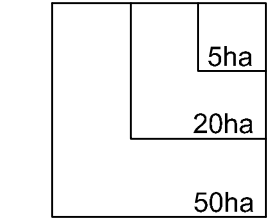
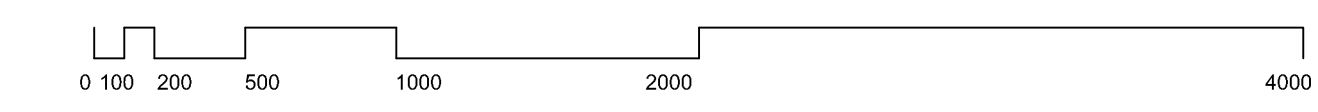
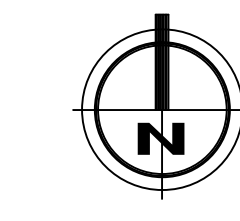
- MORSKA LUKA OTVORENA ZA JAVNI PROMET ŽUPANIJSKOG ZNAČAJA
- MORSKA LUKA OTVORENA ZA JAVNI PROMET LOKALNOG ZNAČAJA
- MORSKA LUKA POSEBNE NAMJENE DRŽAVNOG ZNAČAJA - BRODOGRADILIŠTE
- MORSKA LUKA POSEBNE NAMJENE DRŽAVNOG ZNAČAJA - MARINA / SUHA MARINA
- MORSKA LUKA POSEBNE NAMJENE DRŽAVNOG ZNAČAJA - VOJNA LUKA
- MORSKA LUKA POSEBNE NAMJENE DRŽAVNOG ZNAČAJA - SPORTSKA LUKA
- MORSKA LUKA POSEBNE NAMJENE DRŽAVNOG ZNAČAJA - INDUSTRIJSKA LUKA
- MORSKA LUKA POSEBNE NAMJENE ŽUPANIJSKOG ZNAČAJA - RIBARSKA LUKA
- MORSKA LUKA POSEBNE NAMJENE ŽUPANIJSKOG ZNAČAJA - BRODOGRADILIŠTE
- MORSKA LUKA POSEBNE NAMJENE ŽUPANIJSKOG ZNAČAJA - MARINA
- MORSKA LUKA POSEBNE NAMJENE ŽUPANIJSKOG ZNAČAJA - SPORTSKA LUKA

- MEĐUNARODNI PLOVNI PUT
- UNUTARNJI PLOVNI PUT

- STALNI GRANIČNI POMORSKI PRIJELAZ
- PUTNIČKI TERMINAL ŽUPANIJSKOG ZNAČAJA
- LUČKO PODRUČJE
- IZDOVJENO LUČKO PODRUČJE - SIDRIŠTE ZA VELIKE BRODOVE / KRUZERE
- IZDOVJENO LUČKO PODRUČJE - GATOSI / PRISTANI

ZRAČNI PROMET

- POLETNO SLETNA STAZA HIDROAVIONA
- LOKACIJA ZA PRISTAJANJE/SIDRENJE HIDROAVIONA
- MEĐUNARODNI ZRAČNI PUT
- HELIDROM INTERVENTNE NAMJENE ŽUPANIJSKOG ZNAČAJA



ISTARSKA ŽUPANIJA	
GRAD PULA	
PROSTORNI PLAN UREĐENJA GRADA PULE	
PROČIŠĆENI TEKST ODREDBI ZA PROVEDBU I GRAFIČKOG DIJELA PROSTORNOG PLANA	
<small>*Službene novine Grada Pule*, br.12/06, 12/12, 5/14, 8/14-pročišćeni tekst, 7/15, 10/15-pročišćeni tekst, 5/16, 8/16-pročišćeni tekst, 2/17, 5/17, 8/17-pročišćeni tekst 20/18</small>	
KORIŠTENJE I NAMJENA POVRŠINA PROMET	
Broj kartografskog prikaza: 1. B	Mjerilo kartografskog prikaza: 1 : 25000
Odluka o izradi:	Objava pročišćenog teksta odredbi za provedbu (službeno glasilo): "Službene novine Grada Pule", br. 1/19
Javna rasprava (datum objave):	Javni uvid održan od: do:
Pečat tijela odgovornog za provođenje javne rasprave:	Odgovorna osoba za provođenje javne rasprave (ime, prezime i potpis):
Suglasnost na plan prema članku 108. Zakona o prostornom uređenju (Narodne novine br. 153/13, 65/17 i 114/18)	
broj suglasnosti klasa:	ur.broj: Datum:
Pravna osoba koja je izradila pročišćeni tekst odredbi za provedbu i grafičkog dijela prostornog plana:	Urbanistica d.o.o.
Pečat pravne osobe koja je izradila pročišćeni tekst odredbi za provedbu i grafičkog dijela prostornog plana:	Odgovorna osoba (ime, prezime i potpis): Broj elab: P-PPUG-12/2018 Jasminka Pilar - Katavić, dipl.ing.arh.
Pročišćeni tekst odredbi za provedbu i grafičkog dijela prostornog plana izradili: Ana Putar, dipl.ing.arh. Domagoj Šumanovac, ing.arh.	
Pečat predstavničkog tijela:	Predsjednik predstavničkog tijela (ime, prezime i potpis): Tiziano Sošić
Istovjetnost ovog prostornog plana s izvornikom ovjerava (ime, prezime i potpis):	Pečat nadležnog tijela:
GRAD PULA	