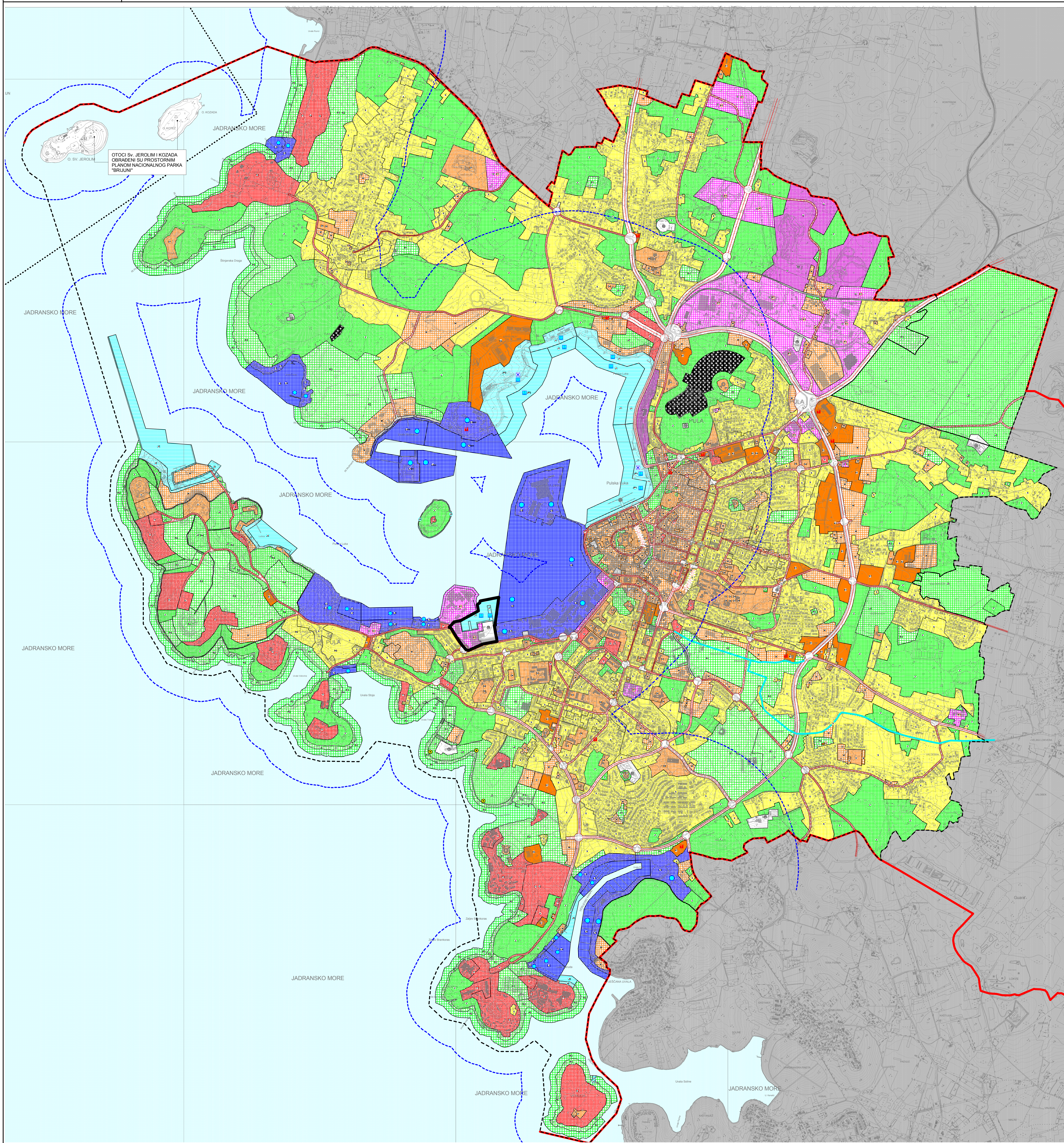


GENERALNI URBANISTIČKI PLAN GRADA PULE

KORIŠTENJE I NAMJENA PROSTORA

M 1:10000

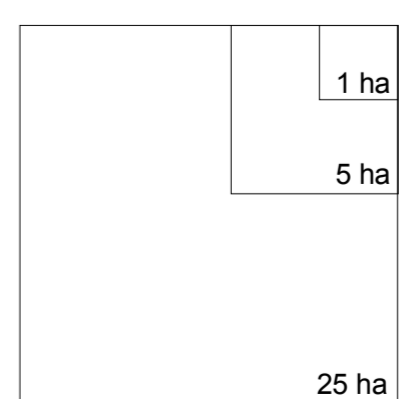



LEGENDA

- Granice**
- Territorijalne i statističke granice
 - Granica Grada Pule
 - Ostale granice
 - Obuhvat GUP-a
 - Granica građevinskog područja
 - Obuhvat Prostornog plana Nacionalnog parka "Brijuni"
 - Linija obale
 - Granica zaštićenog obalnog područja
- Cestovni promet**
- Glavna mjesta cestovalica
 - Sabirna ulica
 - Trasa u ispitivanju
 - Granica koridora ceste
 - Autobusni kolodvor
 - Javni parking i garaža
 - Benzinska postaja
- Željeznički promet**
- Željeznički kolodvor
- Pomorski promet**
- Morska luka za javni promet - županijski značaj
 - Morska luka posebne namjene - državni značaj
 - Morska luka posebne namjene - županijski značaj
 - Granični pomorski prijelaz
 - Morska luka za javni promet
- Uređenje vodotoka - Regulatorni zaštitni sustav**
- Kanal Pragrando - otvoreni

OBUHVAAT V. IZMJENA I DOPUNA GUP-a

- Prostori/površine za razvoj i uređenje**
- Razvoj i uređenje naselja
- Stambena namjena
 - Mješovita namjena
 - Javna i društvena namjena
 - Gospodarska namjena - proizvodna
 - Gospodarska namjena - poslovna namjena
 - Gospodarska namjena - ugostiteljsko turistička namjena
 - Piažni objekt
 - Gospodarska namjena - poslovno proizvodna namjena
 - Gospodarska namjena - luka posebne namjene
 - Sportsko rekreacijska namjena
 - Javne zelene površine
 - Zaštitne zelene površine
 - Površine infrastrukturnih sustava
 - Grobilje
 - Pješačke površine
 - Pješačke kolne površine



ISTARSKA ŽUPANIJA			
GRAD PULA			
Naziv prostornog plana: V. IZMJENE I DOPUNE GENERALNOG URBANISTIČKOG PLANA GRADA PULE			
Naziv kartografskog prikaza: KORIŠTENJE I NAMJENA PROSTORA			
Broj kartografskog prikaza: 1.	Mjerilo kartografskog prikaza: 1 : 10000		
Odluka o izradi: Odluka predstavničkog tijela o donošenju plana (Službene glasnik)			
"Službene novine Grada Pule" br 1415			
"Službene novine Grada Pule" br 217			
Javna rasprava (datum objave):			
od: 25.11.2016 g.			
do: 09.12.2016 g.			
Internet stranice MOJPU 17.11.2016 g.			
Internet stranice Grada Pule 17.11.2016 g.			
Pečat tijela odgovornog za provođenje javne rasprave			
Odgovorna osoba za provođenje javne rasprave			
Gordano Šušter, dipl.ing.građ.			
Suglasnost na plan prema članku Zakona o prostornom uređenju (Narodne novine br. 153/13)			
broj suglasnosti	klasa	ur broj	datum
Pravna osoba/pojos koji je izradio plan:		URBANISTICA d.o.o.	
		Zagreb, Šurovićeva 5	
Pečat pravne osobe/tijela koje je izradio plan:		URBANISTICA	
Odgovorna osoba		Jasminka Pilar - Katalic, dipl.ing.arh.	
Koordinatori Plana:		Urbanistica d.o.o. - Romana Di Giusto, dipl.ing.arh.	
		Grad Pula - Tonka Kombo, dipl.ing.arh.	
Odgovorni voditelj izrade Plana:		Romana Di Giusto, dipl.ing.arh.	
Svojni tim u izradi Plana:		Jasminka Pilar - Katalic, dipl.ing.arh.	
		Romana Di Giusto, dipl.ing.arh.	
		Julia Bjebobab, dipl.ur.	
		Aleksandra Anđ. Vučinić, doc.dr.sc.	
		Ivanka Dornec, prof.soc.	
Pečat predstavničkog tijela:		Predsjednik predstavničkog tijela (ime, prezime, podpis)	
		Robert Cvik	
Izvršitelj ovog plana s izvornikom		Pečat nadležnog tijela	
ovjerska (ime, prezime, podpis):			