










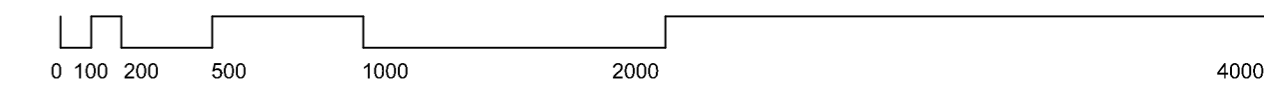
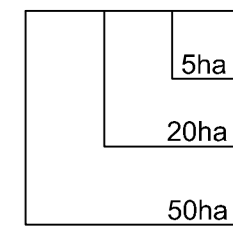
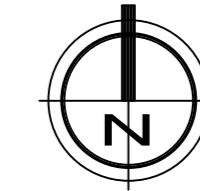


**LEGENDA:  
GRANICE**









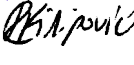
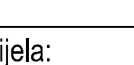
-  OBUHVAT PROSTORNOG PLANA
-  GRADSKA GRANICA  
(administrativna granica preuzeta iz PPIŽ-a)
-  GRANICA GRAĐEVINSKOG PODRUČJA
-  GRANICA PROSTORA OGRANIČENJA  
ZAŠTIĆENOG OBALNOG PODRUČJA MORA

**VODNOGOSPODARSKI SUSTAV  
KORIŠTENJE VODA  
VODOOPSKRBA**

-  VODOZAHVAT / VODOCRPILIŠTE  
(podzemni) - u sustavu javne vodoopskrbe
-  VODOZAHVAT / VODOCRPILIŠTE  
(podzemni) - izvan sustava javne vodoopskrbe
-  VODOSPREMA
-  UREĐAJ ZA PROČIŠĆAVANJE PITKE VODE
-  CRPNA STANICA
-  MAGISTRALNI OPSKRBNI CJEVOVOD
-  OSTALI VODOOPSKRBNI CJEVOVODI



## VI. IZMJENE I DOPUNE PROSTORNOG PLANA UREĐENJA GRADA PULE

Županija	ISTARSKA ŽUPANIJA		
Općina/grad	GRAD PULA		
Naziv prostornog plana:	VI. IZMJENE I DOPUNE PROSTORNOG PLANA UREĐENJA GRADA PULE		
Naziv kartografskog prikaza:	INFRASTRUKTURNI SUSTAVI - VODNOGOSPODARSKI SUSTAV - VODOOPSKRBA		
Broj kartografskog prikaza:	2.B	Mjerilo kartografskog prikaza:	1:25000
Odluka o izradi plana: (službeno glasilo): "Službene novine Grada Pule" br. 05/16	Javna rasprava (datum objave): Glas Istre od 21.02.2018. Mrežne stranice MGIPU 21.02.2018. Službene web stranice Grada Pule www.pula.hr 21.02.18.		Odluka predstavničkog tijela o donošenju plana (službeno glasilo): "Službene novine Grada Pule" br. 20/18  Javni uvid održan od 01. ožujka 2018. do 15. ožujka 2018.
Pečat tijela odgovornog za provođenje javne rasprave:			Odgovorna osoba za provođenje javne rasprave:  Giordano Skufflić dipl.ing.grad.
Suglasnost na plan prema čl. 108. Zakona o prostornom uređenju (Narodne novine broj 153/13 i 65/17): KLASA: 350-02/18-11/29      UR.BROJ: 531-05-18-2      Zagreb, 29. listopada 2018.			
Pravna osoba/tijelo koje je izradilo plan:	URBANISTICA d.o.o. Zagreb, Trg bana J. Jelačića 4		
Pečat pravne osobe/tijela koje je izradilo plan:			Odgovorna osoba:  Jasminka Pilar - Katavić, dipl.ing.arh.
Odgovorni voditelj izrade plana:	Ana Putar, dipl.ing.arh. 		
Stručni tim u izradi plana:	Jasminka Pilar-Katavić, dipl.ing.arh. 	Domagoj Šumanovac, ing.arh. 	Nikola Adrović, mag.aedif. 
	Iva Lukinić, dipl.ing.arh. 	Renata Filipović, dipl. ing.grad. 	Dean Vučić, ing.geod. 
Pečat predstavničkog tijela:	Predsjednik predstavničkog tijela:  Tiziano Sošić		
Istovjetnost ovog prostornog plana s izvornikom ovjerava:	Pečat nadležnog tijela:  (ime, prezime i potpis)		