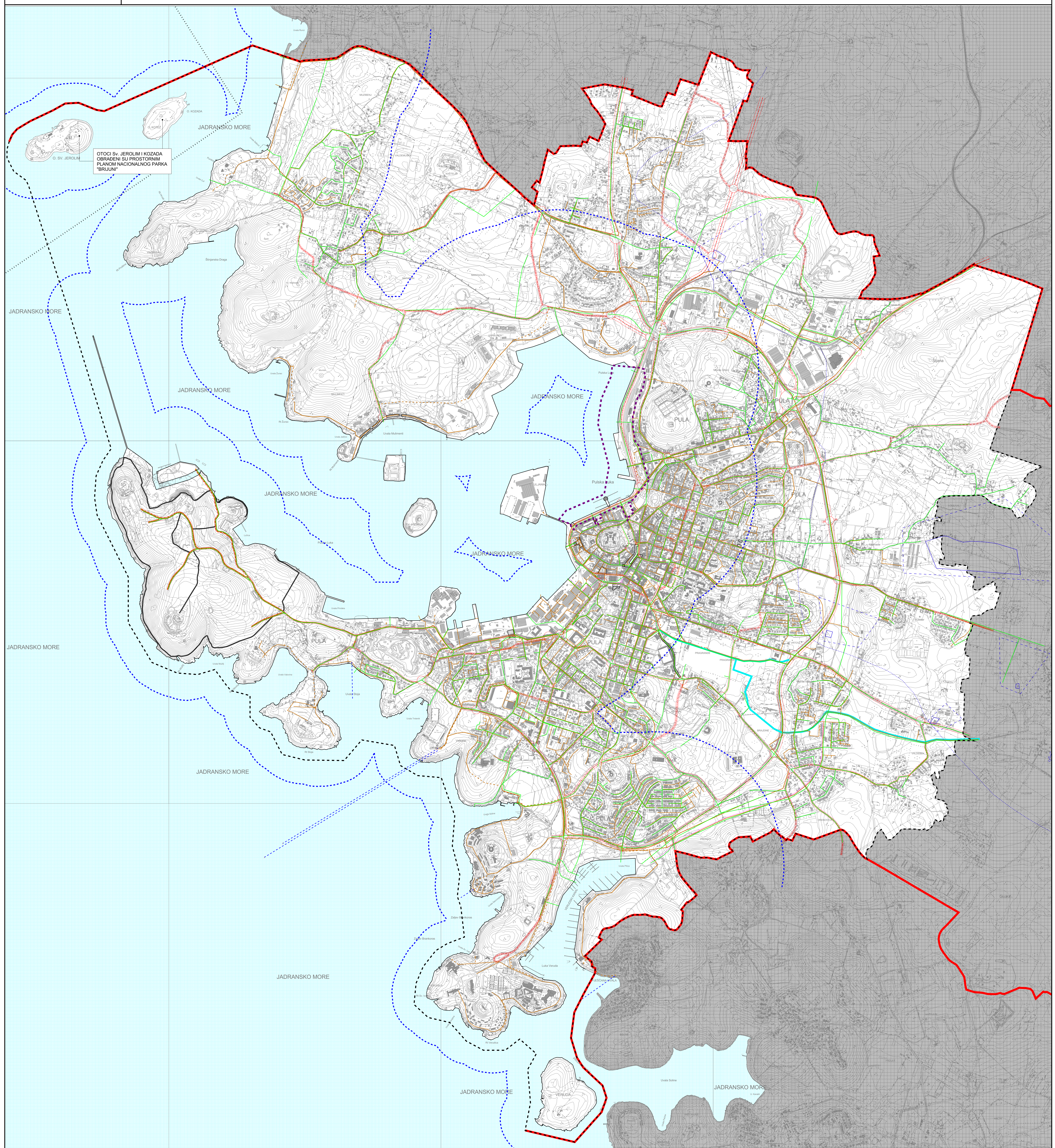


GENERALNI URBANISTIČKI PLAN GRADA PULE

VODNOGOSPODARSKI SUSTAV ODVODNJA OTPADNIH VODA

M 1:10000

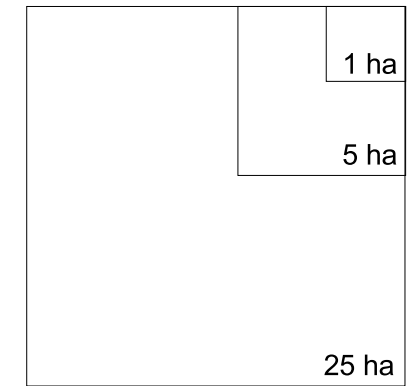
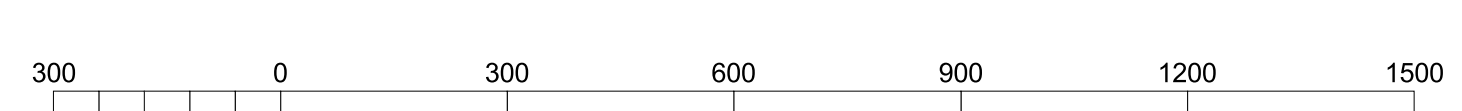


OTOCI SV. JEROLIM I KOZADA
OBRAĐENI SU PROSTORNIM
PLANOM NACIONALNOG PARKA
"BRULJINI"

LEGENDA

- Granice**
- Territorijalne i statističke granice
 - Granica Grada Pule
 - Ostale granice
 - Obuhvat GUP-a
 - Granica građevinskog područja
 - Obuhvat Prostornog plana Nacionalnog parka "Brijuni"
 - Linija obale
 - Granica zaštićenog obalnog područja
 - Predmet i ciljanj IID GUP-a Grada Pule
- Cestovni promet**
- Glavna mjesna cesta/ulica
 - Sabirna ulica
 - Trasa u ispitivanju
 - Granica koridora ceste
- Pješačke kolne površine**

- Vodnogospodarski sustav**
- Odvodnja otpadnih voda**
- uređaj za pročišćavanje
 - ispust
 - crpna stanica
 - glavni dovodni kanal (kolektor)
 - ostali dovodni kanali
 - kanal oborinske vode
 - tlačni vod
 - podmorski ispust
- Vodozaštitne zone**
- 1. vodozaštitna zona
 - 2. vodozaštitna zona
 - 3. vodozaštitna zona
- Izvorište**
- Uređenje vodotoka - Regulacijski zaštitni sustav**
- Kanal Pragraunde - otvoreni
 - Kanal Pragraunde - zatvoreni



ISTARSKA ŽUPANIJA GRAD PULA	
Naziv prostornog plana: GENERALNI URBANISTIČKI PLAN GRADA PULE	
PROČIŠĆENI TEKST ODREDBI ZA PROVODENJE TE GRAFIČKOG DJELA PROSTORNOG PLANA "Službena novine Grada Pule" br. 5A/08, 12/12, 5/14, 8/14-pročišćeni tekst, 10/14 i 13/14, 8/14-pročišćeni tekst, 7/15, 8/15-pročišćeni tekst, 2/17 i 5/17)	
Naziv kartografskog prikaza: VODNOGOSPODARSKI SUSTAV - ODVODNJA OTPADNIH VODA	
Broj kartografskog prikaza: 3.4.2.	Mjerilo kartografskog prikaza: 1 : 10000
Odlike izrade:	Objava pročišćenog teksta odredbi za provođenje ("Službene novine" Grada Pule br. 9/17)
Javna rasprava (datum objave):	Javni uzvi odlični: ot:
Pečat tipela odgovornog za provođenje javne rasprave:	Odgovorna osoba za provođenje javne rasprave (ime, prezime, potpis):
Suglasnost na plan prema članku 97. zakona o prostornom uređenju i gradnji (Narodne novine br. 78/07, 38/09, 26/11, 90/11 i 50/12) a u svezi s člankom 188. Zakona o prostornom uređenju (Narodne novine br. 153/13)	
broj suglasnosti: klasa: uz broj: datum:	
Pravna osoba koja je izradila pročišćeni tekst odredbi za provođenje i grafičkog dijela plana:	Grad Pula, Uprava odjela za prostorno uređenje, komunalni sustavi i inženjering
Pečat pravne osobe koja je izradila pročišćeni tekst odredbi za provođenje i grafičkog dijela plana:	Odgovorna osoba (ime, prezime, potpis):
Broj elaborata: P-GUP-7/2017	Gordano Šušter, dipl.ing.grad.
Pročišćeni tekst odredbi za provođenje i grafičkog dijela plana izradio:	
Ingrid Buljan, dipl.ing.arh.	
Tonka Kombo, dipl.ing.arh.	
Pečat predstavnika tipela:	Predstavnik predstavnika tipela (ime, prezime, potpis):
	Tiziano Štidić
Ispravak ovog plana u lociranim izvornim verzijama (ime, prezime, potpis):	Pečat nadležnog tipela:
GRAD PULA	