















**LEGENDA:
GRANICE**

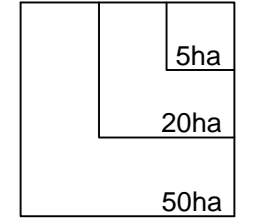
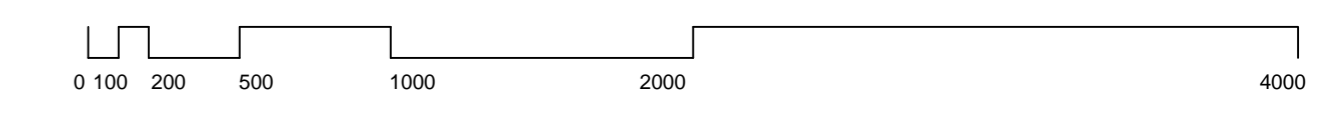
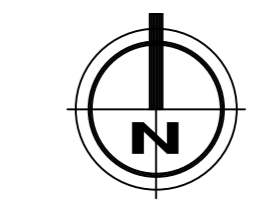
-  OBUHVAT PROSTORNOG PLANA
-  GRADSKA GRANICA
(administrativna granica preuzeta iz PPIŽ-a)
-  GRANICA GRAĐEVINSKOG PODRUČJA
-  GRANICA PROSTORA OGRANIČENJA
ZAŠTIĆENOG OBALNOG PODRUČJA MORA
-  POVIJESNA JEZGRA

**PODRUČJA PRIMJENE POSEBNIH MJERA UREĐENJA I ZAŠTITE
ZAŠTITA POSEBNIH VRIJEDNOSTI I OBILJEŽJA
SANACIJA**

-  OŠTEĆENI PRIRODNI ILI KULTIVIRANI KRAJOBRAZ
-  OŠTEĆENA GRADSKA CJELINA - PREOBLIKOVANJE
-  OŠTEĆENO TLO EROZIJOM - BIOLOŠKA
-  SANACIJA EKSPLOATACIJSKOG POLJA

PODRUČJA PRIMJENE PLANSKIH MJERA ZAŠTITE

-  1 OBUHVAT VAŽEĆEG
GENERALNOG URBANISTIČKOG PLANA
-  2 OBUHVAT OSTALIH VAŽEĆIH PLANOVA
-  OBUHVAT VAŽEĆEG URBANISTIČKOG
PLANA UREĐENJA
-  OBUHVAT VAŽEĆEG PROSTORNOG PLANA
PODRUČJA POSEBNIH OBILJEŽJA
-  IZDVOJENI DIO GRAĐEVINSKOG PODRUČJA NASELJA
ZA KOJI SU PROPISANI UVJETI PROVEDBE ZAHVATA U
PROSTORU S DETALJNOŠĆU PROPISANOM ZA UPU



| | |
|---|---|
| ISTARSKA ŽUPANIJA GRAD PULA | |
| PROSTORNI PLAN UREĐENJA GRADA PULE PROČIŠĆENI TEKST ODREDBI ZA PROVEDBU I GRAFIČKOG DIJELA PROSTORNOG PLANA <small>„Službene novine Grada Pule“ br. 12/06, 12/12, 5/14, 8/14-pročišćeni tekst, 7/15 i 10/15-pročišćeni tekst, 5/16, 8/16-pročišćeni tekst, 2/17, 5/17, 8/17-pročišćeni tekst, 20/18, 1/19-pročišćeni tekst i 11/19</small> | |
| Naziv kartografskog prikaza: UVJETI KORIŠTENJA I ZAŠTITE PROSTORA POSEBNE MJERE | |
| Broj kartografskog prikaza: 3, C | Mjerilo kartografskog prikaza: 1 : 25000 |
| Odluka o izradi: | Objava pročišćenog teksta odredbi za provedbu (službeno glasilo): "Službene novine Grada Pule", br. 13/19 |
| Javna rasprava (datum objave): | Javni uvid održan od: do: |
| Pečat tijela odgovornog za provođenje javne rasprave: | Odgovorna osoba za provođenje javne rasprave (ime, prezime i potpis): |
| Suglasnost na plan prema čl. 108. Zakona o prostornom uređenju (Narodne novine broj 153/13, 65/17, 114/18 i 39/19) | |
| broj suglasnosti klasa: | ur.broj: Datum: |
| Pravna osoba koja je izradila pročišćeni tekst odredbi za provedbu i grafičkog dijela prostornog plana: | Urbanistica d.o.o. |
| Pečat pravne osobe koja je izradila pročišćeni tekst odredbi za provedbu i grafičkog dijela prostornog plana: | Odgovorna osoba (ime, prezime i potpis): Broj elab: P-PPUG-09/2019 Jasminka Pilar - Katavić, dipl.ing.arh. |
| Pročišćeni tekst odredbi za provedbu i grafičkog dijela prostornog plana izradili: Ana Putar, dipl.ing.arh. Domagoj Šumanovac, ing.arh. Renata Filipović, dipl.ing.grad. | |
| Pečat predstavničkog tijela: | Predsjednik predstavničkog tijela (ime, prezime i potpis): Tiziano Sošić |
| Istovjetnost ovog prostornog plana s izvornikom ovjerava (ime, prezime i potpis): | Pečat nadležnog tijela: |
| GRAD PULA | |