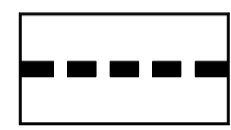

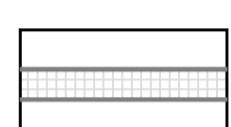





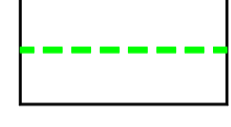
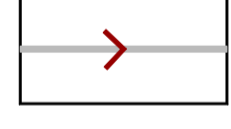


LEGENDA:

-  GRANICA OBUHVATA PLANA

- PROMET:**
-  KORIDORI PROMETNICA
-  PJEŠAČKO SERVISNE POVRŠINE (ULICA, PLOČNIK, TRG I DRUGE POVRŠINE)

- ODVODNJA**
-  POSTOJEĆA SANITARNA ODVODNJA
-  PLANIRANA SANITARNA ODVODNJA
-  POSTOJEĆA MJEŠOVITA ODVODNJA
-  PLANIRANA OBORINSKA ODVODNJA (U POSTOJEĆEM KOLEKTORU)
-  POSTOJEĆA OBORINSKA ODVODNJA
-  PLANIRANA OBORINSKA ODVODNJA
-  SMJER ODVODNJE

Kanal VALMADE – VALDEBEK
Lokacijska oznaka
Klasa:UP/1.350-05/12-01/93
Uredni broj:10-02-07-04-0373-12-3,
Pula, 28.02.2012.

Sanitarni kolektor
Lokacijska oznaka
Klasa:UP/1.350-05/12-01/93
Uredni broj:10-02-07-04-0373-12-5,
Pula, 04.03.2012.

PLANIRANO PROČIŠĆAVANJE
OBORINSKIH VODA
ISPUSNA GRADEVINA
KANAL PRAGRANDE

Županija:	ISTARSKA ŽUPANIJA	
Grad:	GRAD PULA	
Naziv prostornog plana:	Urbanistički plan uređenja "Istočna poslovna zona"	
	PROČIŠĆENI TEKST ODREDBI ZA PROVEDBU I GRAFIČKOG DIJELA PROSTORNOG PLANA	
	"Službene novine Grada Pule" br. 12/12 i 3/21	
Naziv kartografskog prikaza:	PROMETNA, ULIČNA I KOMUNALNA INFRASTRUKTURNA MREŽA ODVODNJA	
Broj kartografskog prikaza:	2.8.	
Mjerilo kartografskog prikaza:	1 : 2 000	
Objava pročišćenog teksta odredbi za provedbu:	"Službene novine Grada Pule" br. ___/21.	
Pravna osoba koja je izradila pročišćeni grafički dio prostornog plana:	Urban plan j.d.o.o.	
Pečat pravne osobe koja je izradila pročišćeni grafički dio prostornog plana:	Odgovorna osoba (ime, prezime i potpis):	
	Broj elab:	Jasminka Peharda-Doblanović, dipl.ing.arh.
Pročišćeni grafički dio prostornog plana izradi:	Eli Mišan, dipl.ing.arh. Suzana Brnabić, arh.teh.	
Pečat predstavničkog tijela:	Predsjednik predstavničkog tijela (ime, prezime i potpis): Tiziano Sošić	
Istovjetnost ovog prostornog plana s izvornikom ovjeren (ime, prezime i potpis):	Pečat nadležnog tijela:	

GRAD PULA