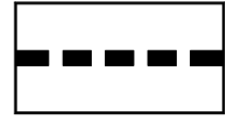

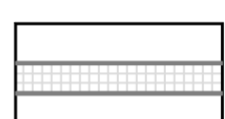
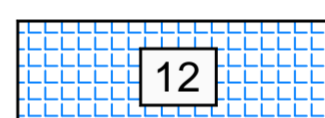
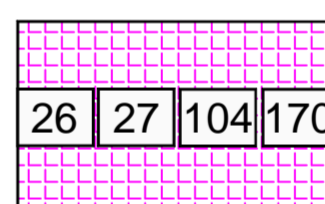
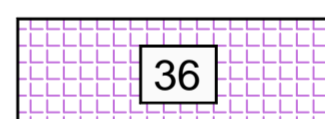
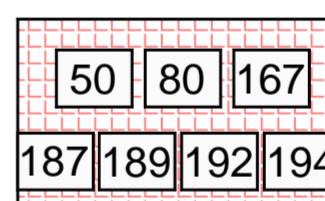
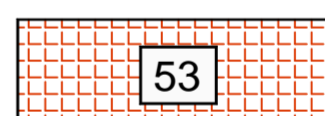
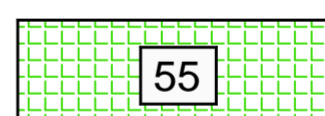



LEGENDA:

-  GRANICA OBUHVATA PLANA
- PROMET:**
-  KORIDORI PROMETNICA
-  PJEŠAČKO SERVISNE POVRŠINE (ULICA, PLOČNIK, TRG I DRUGE POVRŠINE)

NAČIN GRADNJE

ZONE NAČINA GRADNJE - vezano uz tablicu lokacijskih uvjeta i načina gradnje građevina svih namjena iz teksta Plana

-  ZONA A/C
-  ZONA E
-  ZONA E/F
-  ZONA G
-  ZONA H
-  ZONA UREĐENE PARTERNE POVRŠINE

Županija:	ISTARSKA ŽUPANIJA		
Grad:	GRAD PULA		
Naziv prostornog plana:	I. Izmjene i dopune Urbanističkog plana uređenja "Istočna poslovna zona"		
Naziv kartografskog prikaza:	Način i uvjeti gradnje		
Broj kartografskog prikaza:	4.1.	Mjerilo kartografskog prikaza:	1 : 2 000
Odluka predstavničkog tijela o izradi plana (službeno glasilu):	Službene novine Grada Pule br. 2/20		Odluka predstavničkog tijela o donošenju plana (službeno glasilu):
Javna rasprava (datum objave):	11.08.2020.	Javni uvid održan:	od: 17.08.2020. do: 31.08.2020.
Pečat tijela odgovornog za provođenje javne rasprave:			Odgovorna osoba za provođenje javne rasprave (ime, prezime i potpis):
Pravna osoba koja je izradila plan:	Urban plan j.d.o.o.		
Pečat pravne osobe koja je izradila plan:	Broj etas. U-1/2020		Odgovorna osoba (ime, prezime i potpis): Jasminka Peharda-Doblanović, dipl.ing.arh.
Odgovorna voditelj izrade nacrtu prijedloga plana:	Eli Mišan, dipl.ing.arh.		
Stručni tim u izradi plana:	Eli Mišan, dipl.ing.arh. Jasminka Peharda-Doblanović, dipl.ing.arh.		
Pečat predstavničkog tijela:			Predsjednik predstavničkog tijela (ime, prezime i potpis): Tiziano Sošić
Istovjetnost ovog prostornog plana s izvornikom (ime, prezime i potpis):	Pečat nadležnog tijela:		