

LEGENDA:

GRANICE

GRADSKA GRANICA

OSTALE GRANICE

- OBUHVAT PROSTORNOG PLANA
- GRANICA GRAĐEVINSKOG PODRUČJA - izgrađeni dio
- GRANICA GRAĐEVINSKOG PODRUČJA - neizgrađeni dio
- GRANICA ZAŠTIĆENOG OBALNOG PODRUČJA MORA

SUSTAV SREDIŠNJIH NASELJA I RAZVOJNIH SREDIŠTA

VEĆE REGIONALNO (VEĆE RAZVOJNO) SREDIŠTE

ADMINISTRATIVNA SJEDIŠTA

GRADSKO SJEDIŠTE

PROSTORI / POVRŠINE ZA RAZVOJ I UREĐENJE GRAĐEVINSKOG PODRUČJE NASELJA

- IZGRAĐENI DIO GRAĐEVINSKOG PODRUČJA NASELJA
- NEIZGRAĐENI DIO GRAĐEVINSKOG PODRUČJA NASELJA
- UGOSTITELJSKO TURISTIČKA NAMJENA - izgrađeni dio - hotel - T1 , turističko naselje - T2 , kamp - T3
- UGOSTITELJSKO TURISTIČKA NAMJENA - neizgrađeni dio - hotel - T1 , turističko naselje - T2 , kamp - T3
- SPORTSKO-REKREACIJSKA NAMJENA - golf igralište - R1
- POSEBNA NAMJENA

POVRŠINE IZVAN NASELJA

- JAVNA I DRUŠTVENA NAMJENA - trđava
- POSLOVNA NAMJENA - izgrađeni dio - pretežito trgovačka - K2, komunalno servisna - K3
- POSLOVNA NAMJENA - neizgrađeni dio - pretežito trgovačka - K2, komunalno servisna - K3
- VRIJEDNO OBRADIVO TLO
- ZAŠITNA ŠUMA
- ŠUMA POSEBNE NAMJENE
- OSTALO POLJOPRIVREDNO TLO, ŠUME I ŠUMSKO ZEMLJIŠTE
- POSEBNA NAMJENA

PROMET

CESTOVNI PROMET

- OSTALE DRŽAVNE CESTE
- ŽUPANIJSKA CESTA
- LOKALNA CESTA
- NERAZVRSTANE CESTE IZ JAVNIH
- OSTALE CESTE KOJE NISU JAVNE
- RASKRIŽJE CESTA U DVIJE RAZINE

ŽELJEZNIČKI PROMET

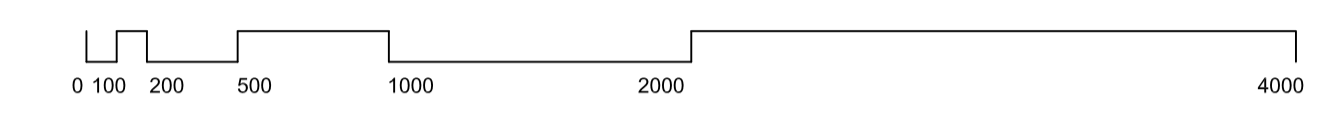
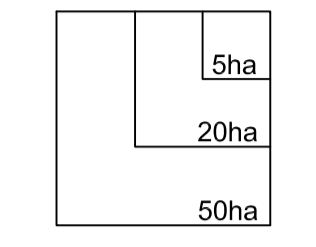
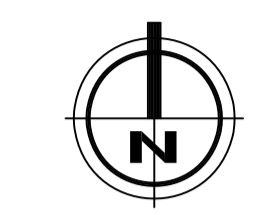
- ŽELJEZNIČKA PRUGA II. REDA
- PUTNIČKI MEĐUMJESNI KOLODVOR
- CESTOVNI PRIJELAZ U JEDNOJ RAZINI
- STAJALIŠTE
- PRIJELAZI U DVIJE RAZINE

POMORSKI PROMET

- MORSKA LUKA OTVORENA ZA JAVNI PROMET ŽUPANIJSKOG ZNAČAJA
- MORSKA LUKA OTVORENA ZA JAVNI PROMET LOKALNOG ZNAČAJA
- MORSKA LUKA POSEBNE NAMJENE DRŽAVNOG ZNAČAJA - brodograđilište - LB, marina - LN, sportska luka - LS vojna luka - LV, industrijska - LI
- MORSKA LUKA POSEBNE NAMJENE ŽUPANIJSKOG ZNAČAJA - ribarska luka - LR, brodograđilište - LB, sportska luka - LS
- STALNI GRANIČNI POMORSKI PRIJELAZ
- LUČKO PODRUČJE

ZRAČNI PROMET

- POLETNO SLETNA STAZA HYDROAVIONA
- GRAĐEVINSKA PODRUČJA IZDVOJENIH DIJELOVA NASELJA PLANIRANA ZA URBANU OBNOVU / SANACIJU
- VODNO DOBRO - OTVORENI DIO KANALA PRAGRANDE



Županija:	ISTARSKA ŽUPANIJA	
Grad:	GRAD PULA	
Naziv prostornog plana:	PROSTORNI PLAN UREĐENJA GRADA PULE PROČIŠĆENI TEKST ODREDBI ZA PROVOĐENJE TE GRAFIČKOG DIJELA PROSTORNOG PLANA "Službene novine Grada Pule", br.12/06, 12/12 i 5/14	
Naziv kartografskog prikaza:	KORIŠTENJE I NAMJENA POVRŠINA PROSTORI / POVRŠINE ZA RAZVOJ I UREĐENJE	
Broj kartografskog prikaza:	1. A	Mjerilo kartografskog prikaza: 1 : 25000
Odluka o izradi:	Objava pročišćenog teksta odredbi za provođenje (službeno glasilo): "Službene novine Grada Pule", br.8/14	
Javna rasprava (datum objave):	Javni uvid održan od: do:	
Pečat tijela odgovornog za provođenje javne rasprave:	Odgovorna osoba za provođenje javne rasprave (ime, prezime i potpis):	
Suglasnost na plan na temelju odredbe članka 97. Zakona o prostornom uređenju i gradnji ("Narodne novine", br.76/07, 38/09, 55/11, 90/11, 50/12, 55/12 i 80/13).		
broj suglasnosti klasa:	ur.broj:	Datum:
Pravna osoba koja je izradila pročišćeni grafički dio prostornog plana: Urbis d.o.o. Pula		
Pečat pravne osobe koja je izradila pročišćeni grafički dio prostornog plana:	Broj elab: W-6630/14	Odgovorna osoba (ime, prezime i potpis): Elvis Grgorić, dipl.ing.stroj.
Pročišćeni grafički dio prostornog plana izradili: Boris Petronjević, dipl.ing.arh.		
Sergej Banović, grad.teh.		
Pečat predstavničkog tijela:	Predsjednik predstavničkog tijela (ime, prezime i potpis): Robert Cvek	
Istovjetnost ovog prostornog plana s izvornikom ovjerava (ime, prezime i potpis):	Pečat nadležnog tijela:	