

LEGENDA:

GRANICE

GRADSKA GRANICA

OSTALE GRANICE

OBUHVAT PROSTORNOG PLANA

GRANICA GRAĐEVINSKOG PODRUČJA

GRANICA ZAŠTIĆENOG OBALNOG PODRUČJA MORA

**VODNOGOSPODARSKI SUSTAV
KORIŠTENJE VODA
VODOOPSKRBA**

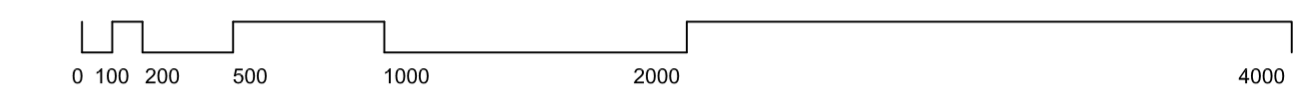
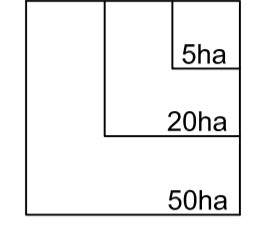
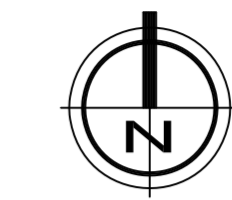
VODOZAHVAT / VODOCRPLIŠTE
površinski: industrijski VI

VODOSPREMA

CRPNA STANICA

MAGISTRALNI OPSKRBNI CJEVOVOD

OSTALI VODOOPSKRBNI CJEVOVODI



Županija: ISTARSKA ŽUPANIJA	
Grad: GRAD PULA	
Naziv prostornog plana: PROSTORNI PLAN UREĐENJA GRADA PULE PROČIŠĆENI TEKST ODREDBI ZA PROVOĐENJE TE GRAFIČKOG DIJELA PROSTORNOG PLANA "Službene novine Grada Pule", br.12/06, 12/12 i 5/14	
Naziv kartografskog prikaza: INFRASTRUKTURNI SUSTAVI VODNOGOSPODARSKI SUSTAV - VODOOPSKRBA	
Broj kartografskog prikaza: 2. B	Mjerilo kartografskog prikaza: 1 : 25000
Odluka o izradi:	Objava pročišćenog teksta odredbi za provođenje (službeno glasilo): "Službene novine Grada Pule", br.8/14
Javna rasprava (datum objave):	Javni uvid održan od: do:
Pečat tijela odgovornog za provođenje javne rasprave:	Odgovorna osoba za provođenje javne rasprave (ime, prezime i potpis):
Suglasnost na plan na temelju odredbe članka 97. Zakona o prostornom uređenju i gradnji ("Narodne novine", br.76/07, 38/09, 55/11, 90/11, 50/12, 55/12 i 80/13), broj suglasnosti klasa: ur.broj: Datum:	
Pravna osoba koja je izradila pročišćeni grafički dio prostornog plana: Urbis d.o.o. Pula	
Pečat pravne osobe koja je izradila pročišćeni grafički dio prostornog plana: Broj elab: W-6630/14	Odgovorna osoba (ime, prezime i potpis): Elvis Grgoričić, dipl.ing.stroj.
Pročišćeni grafički dio prostornog plana izradili: Boris Petronijević, dipl.ing.arh. Sergej Banović, građ.teh.	
Pečat predstavničkog tijela:	Predsjednik predstavničkog tijela (ime, prezime i potpis): Robert Cvek
Istovjetnost ovog prostornog plana s izvornikom ovjerava (ime, prezime i potpis):	Pečat nadležnog tijela: