

Na temelju odredbi čl. 12. st. 2., čl. 13., čl. 25. st. 1. t. 2. Zakona o upravljanju nekretninama i pokretninama u vlasništvu Republike Hrvatske (Narodne novine, broj 155/23), čl. 15. t. 2. Uredbe o postupcima koji prethode sklapanju pravnih poslova raspolaganja nekretninama u vlasništvu Republike Hrvatske u svrhu prodaje, razvrgnuća suvlasničke zajednice, zamjene, davanja u zakup ili najam te o postupcima u vezi sa stjecanjem nekretnina i drugih stvarnih prava u korist Republike Hrvatske (Narodne novine broj 95/18 i 155/23), Gradonačelnik Grada Pula - Pola dana 13. siječnja 2025. godine, donosi

**ODLUKU**  
**o prodaji nekretnine u vlasništvu Republike Hrvatske**  
**k.č. br. 1652/1 u k.o. Pula**

**I.**

Grad Pula - Pola prodan će podnositelju zahtjeva NEKRETNINE ISTRA PULA d.o.o., OIB: 14639172017, Zagreb, Ulica Velimira Škorpika 27, nekretninu oznake k.č.br. 1652/1, Šaraje, prirodno neplodno zemljište, površine 338 m<sup>2</sup>, upisanu u zk.ul.br. 23364 u k.o. Pula, u zemljišnim knjigama Općinskog suda u Puli-Pola, Zemljišnoknjižni odjel Pula, a koja odgovara nekretnini označenoj kao k.č.br. 1652/1, Šaraje, prirodno neplodno zemljište, površine 338 m<sup>2</sup>, upisanoj u posjedovni list, broj: 11577, k.o. Pula.

Navedena nekretnina nalazi se unutar obuhvata zahvata u prostoru sukladno pravomoćnoj lokacijskoj dozvoli, KLASA: UP/I-350-05/24-01/000012, URBROJ: 2163-7-05-03-0404-24-0011, od 28. lipnja 2024. godine, za rekonstrukciju zgrade poslovne namjene (trgovački i logistički centri), 2. b skupine (rekonstrukcija prodajnog centra Bauhaus u Puli), na novoformiranoj građevnoj čestici koju će činiti k.č. br. 1660/1 k.o. Pula.

**II.**

Kupoprodajna cijena za nekretninu opisanu u točki I. ove Odluke iznosi 69.300,00 EUR na temelju Procjembenog elaborata izrađenog od strane Ane Hećimović dipl.ing.građ., stalne sudske vještakinje graditeljske struke, područje arhitektura i procjene nekretnina iz trgovačkog društva Alpha consulting d.o.o., broj elaborata: 39-2/2024, od 8. rujna 2024. godine, koji je potvrdilo Procjeniteljsko povjerenstvo za procjenu vrijednosti nekretnina za područje grada Pula-Pola.

**III.**

S kupcem nekretnine iz točke I. ove Odluke sklopit će se ugovor o kupoprodaji na temelju kojeg će se kupca obvezati na isplatu kupoprodajne cijene iz točke II. ove Odluke u roku od 30 dana od dana sklapanja ugovora o kupoprodaji.

U ugovor o kupoprodaji unijet će se i odredba da se nekretnina iz točke I. ove Odluke prodaje u viđenom stanju i da Grad Pula-Pola nije odgovoran za bilo kakve naknadno utvrđene pravne ili materijalne nedostatke, niti može snositi bilo kakvu štetu s tog osnova.



ISO 9001



ISO 27001



IQNet SR-10



Cro Cert

#### IV.

Ova Odluka stupa na snagu danom donošenja.

KLASA:944-05/24-03/137

URBROJ:2163-7-05-01-0529-25-21

Pula, 13. siječanj 2025.

**GRADONAČELNIK**  
**dr.sc. Filip Zoričić, prof.**

Skeniranjem ovog QR koda, sustav će vas preusmjeriti na stranice izvornika ovog dokumenta, kako biste mogli provjeriti njegovu autentičnost i vjerodostojnost.

## OBRAZLOŽENJE

### PRAVNI TEMELJ ZA DONOŠENJE AKTA:

Odredbe čl. 12. st. 2., čl. 13., čl. 22., čl. 23., čl. 25. Zakona o upravljanju nekretninama i pokretninama u vlasništvu Republike Hrvatske (Narodne novine, broj 155/23; u nastavku teksta: Zakon), čl. 15. t. 2. Uredbe o postupcima koji prethode sklapanju pravnih poslova raspolaganja nekretninama u vlasništvu Republike Hrvatske u svrhu prodaje, razvrgnuća suvlasničke zajednice, zamjene, davanja u zakup ili najam te o postupcima u vezi sa stjecanjem nekretnina i drugih stvarnih prava u korist Republike Hrvatske (Narodne novine broj 95/18 i 155/23).

### OSNOVNA PITANJA KOJA SE UREĐUJU AKTOM:

Predlaže se donošenje Odluke o prodaji neizgrađenog građevinskog zemljišta u vlasništvu Republike Hrvatske oznake k.č.br. 1652/1 u k.o. Pula, površine 338 m<sup>2</sup>, na temelju neposredne pogodbe.

### PRIKAZ STANJA KOJE SE UREĐUJE AKTOM:

I. Trgovačko društvo NEKRETNINE ISTRA PULA d.o.o., OIB: 14639172017, Zagreb, Ulica Velimira Škorpika 27, putem punomoćnika podnijelo je zahtjev za kupnju neizgrađenog građevinskog zemljišta u vlasništvu Republike Hrvatske oznake k.č.br. 1652/1 u k.o. Pula, površine 338 m<sup>2</sup>, na temelju neposredne pogodbe, sukladno odredbi čl. 25. st. 1. t. 2. Zakona.

Navedena nekretnina nalazi se unutar obuhvata zahvata u prostoru sukladno pravomoćnoj lokacijskoj dozvoli, KLASA: UP/I-350-05/24-01/000012, URBROJ: 2163-7-05-03-0404-24-0011, od 28. lipnja 2024. godine, za rekonstrukciju zgrade poslovne namjene (trgovački i logistički centri), 2. b skupine (rekonstrukcija prodajnog centra Bauhaus u Puli), na novoformiranoj građevnoj čestici koju će činiti k.č. br. 1660/1 k.o. Pula.

Navedena nekretnina predstavlja neizgrađeno građevinsko zemljište koje se nalazi unutar administrativnog područja Grada Pula-Pola, nije obuhvaćeno šumskogospodarskom osnovom i ne nalazi se u pojasu infrastrukture.

II. Sukladno odredbi čl. 22. st. 1. Zakona, izvršena je procjena tržišne vrijednosti navedene nekretnine na temelju procjemenog elaborata izrađenog od strane Ane Hećimović dipl.ing.građ., stalne sudske vještakinje graditeljske struke, područje arhitektura i procjene nekretnina iz trgovačkog društva Alpha consulting d.o.o., broj elaborata: 39-2/2024, od 8. rujna 2024. godine. Na temelju navedenog procjemenog elaborata utvrđena je tržišna vrijednost odnosno nekretnine u iznosu od 69.300,00 EUR.

Sukladno odredbi čl. 22. st. 4. Zakona, Procjeniteljsko povjerenstvo za procjenu vrijednosti nekretnina za područje grada Pula - Pola donijelo je pozitivno mišljenje o usklađenosti navedenih procjemenih elaborata sa Zakonom o procjeni vrijednosti nekretnina (Narodne novine broj 78/15) i Pravilnikom o metodama procjene vrijednosti nekretnina (Narodne novine broj 105/15).

Na temelju odredbi čl. 12. st. 2. i čl. 13. st. 3. Zakona, u izvršavanju povjerenih poslova upravljanja nekretninama iz stavka 1. članka 13. Zakona, Gradonačelnik Grada Pula - Pola ovlašten je donijeti odluku o pokretanju postupka raspolaganja i odluku o raspolaganju nekretninom čija je procijenjena vrijednost niža ili jednaka iznosu od 130.000,00 EUR.

III. Na temelju odredbe čl. 23. st. 4. Zakona, izvršena je provjera je li predmetna nekretnina predmet zahtjeva za povrat sukladno zakonu kojim se uređuje naknada za imovinu oduzetu za vrijeme jugoslavenske komunističke vladavine.

Prema potvrdi Istarske županije, KLASA: 942-01/24-01/235, URBROJ: 2163-24-02/18-24-2 od 25. rujna 2024. godine, za nekretninu oznake k.č.br. 1652/1 u k.o. Pula, nije podnesen odnosni zahtjev za povrat.

IV. U odnosu na neizgrađeno građevinsko zemljište u vlasništvu Republike Hrvatske oznake k.č.br. 1652/1 u k.o. Pula, površine 338 m<sup>2</sup>, u provedenom pripremnom postupku utvrđeno je da ne postoje prepreke za predmetno raspolaganje te je utvrđena mogućnost raspolaganja nekretninom u interesu Republike Hrvatske.

Sukladno odredbi čl. 49. st. 3. Ustava Republike Hrvatske (Narodne novine, broj: 56/90., 135/97., 8/98. - službeni pročišćeni tekst, 113/00., 124/00. - službeni pročišćeni tekst, 28/01., 41/01. - službeni pročišćeni tekst, 76/10., 55/01. - službeni pročišćeni tekst, 5/14., 85/10. - službeni pročišćeni tekst) država potiče gospodarski napredak i socijalno blagostanje građana i brine se za gospodarski razvitak svih svojih krajeva.

Neizgrađeno građevinsko zemljište oznake k.č.br. 1652/1, površine 338 m<sup>2</sup>, u k.o. Pula, u vlasništvu Republike Hrvatske, sukladno pravomoćnoj lokacijskoj dozvoli, KLASA: UP/I-350-05/24-01/000012, URBROJ: 2163-7-05-03-0404-24-0011 od 28. lipnja 2024. godine, čini dio novoformirane građevne čestice radi rekonstrukcije zgrade poslovne namjene (trgovački i logistički centri), 2. b skupine (rekonstrukcija prodajnog centra Bauhaus u Puli).

Raspolaganjem navedenom nekretninom, otuđenjem prava vlasništva prodajom, u svrhu provedbe predmetnog zahvata u prostoru i formiranja građevne čestice radi izgradnje odnosnog objekta, predmetna nekretnina ušla bi u sastav gospodarske i pravne cjeline, čime bi se pridonijelo društveno-gospodarskom razvoju Republike Hrvatske.

Uzimajući u obzir površinu, oblik te prostorni položaj odnosne nekretnine, moguće je izvesti osnovan zaključak da postoji opravdaniji gospodarski interes za otuđenje odnosnog prava vlasništva Republike Hrvatske od zadržavanja takvog prava vlasništva, te da se time ne nanosi šteta interesima Republike Hrvatske.

V. Na temelju odredbe čl. 25. st. 1. t. 2. Zakona, nekretninama se može raspolagati neposrednom pogodbom po utvrđenoj tržišnoj vrijednosti nekretnine ili naknade sukladno odredbama članka 22. ovoga Zakona, utvrđenoj odlukom o raspolaganju, u korist osobe kojoj je dio državnog zemljišta potreban za formiranje građevne čestice utvrđene prostornim planom ili aktom za provedbu prostornih planova, ako taj dio ne prelazi 50% površine utvrđene građevne čestice i ako u obuhvat građevne čestice odnosno u obuhvat zahvata ulaze isključivo nekretnine u vlasništvu Republike Hrvatske i podnositelja zahtjeva, a raspolaganjem se ne okrnjuje preostali dio nekretnine u vlasništvu Republike Hrvatske i bitno ne umanjuje njezina vrijednost.

Katastarska čestica broj 1652/1, površine 338 m<sup>2</sup>, zk.ul. 5431, u k.o. Pula, neizgrađenog građevinskog zemljišta u vlasništvu Republike Hrvatske, koja je predmet zahtjeva za kupnju, formirana je cijepanjem matične k.č. br. 1652/1 sa 377 m<sup>2</sup> u nove k.č.br. 1652/1 sa 338 m<sup>2</sup> i k.č.br.1652/5 sa 39 m<sup>2</sup>, pod brojem Z-348/2024.

Predmetna k.č.br. 1652/1, površine 338 m<sup>2</sup>, zk.ul. 5431, u k.o. Pula, predstavlja dio državnog zemljišta potreban za formiranje građevne čestice utvrđene aktom za provedbu prostornih planova odnosno pravomoćnom lokacijskom dozvolom, KLASA: UP/I-350-05/24-01/000012, URBROJ: 2163-7-05-03-0404-24-0011, od 28. lipnja 2024. godine, koji dio ne prelazi 50% površine utvrđene građevne čestice.

U obuhvat građevne čestice odnosno u obuhvat zahvata ulaze isključivo nekretnine u vlasništvu Republike Hrvatske i podnositelja zahtjeva.

Odnosnim raspolaganjem se ne okrnjuje preostali dio nekretnine u vlasništvu Republike Hrvatske oznake k.č.br. 1652/5 u k.o. Pula, s obzirom na to da je parcelacija zemljišta izvršena na temelju prostornih planova za što je izdana potvrda o usklađenosti parcelacijskog elaborata oznake 126-2023-1 iz rujna 2023. godine, izrađen od ovlaštenog inženjera geodezije Ivana Bugarina, mag.ing.geod. et geoinf., broj ovlaštenja Geo 1356, s odredbama prostorno planske dokumentacije (Prostornim planom uređenja i Generalnim urbanističkim planom Grada Pula-Pola).

Odnosnim raspolaganjem se bitno ne umanjuje vrijednost preostalog dijela nekretnine u vlasništvu Republike Hrvatske oznake k.č.br. 1652/5 u k.o. Pula, s obzirom na to da isti ostaje uknjižen kao javno dobro u općoj upotrebi.

VI. Slijedom navedenog, sukladno odredbi čl. 12. st. 2. i čl. 13. st. 3. Zakona, predlaže se donošenje odluke o prodaji neizgrađenog građevinskog zemljišta u vlasništvu Republike Hrvatske oznake k.č.br. 1652/1 u k.o. Pula, površine 338 m<sup>2</sup>, na temelju neposredne pogodbe.

#### **PROCJENA POTREBNIH FINANCIJSKIH SREDSTAVA ZA PROVEDBU AKTA:**

Za provedbu akta nije potrebno osigurati financijska sredstva.

**PROČELNICA**  
**Nataša Simonelli, mag. iur.**

# PUH

Odvjetnički ured

Broj: VI 22-6-007

Pula-Pola, 4. listopada 2024.

GRAD PULA

Upravni odjel za upravljanje imovinom  
i imovinsko-pravne poslove  
Odsjek za upravljanje imovinom

KLASA: 944-05/24-03/137

PREDMET: Precizirani zahtjev za kupnju k.č.br. 1652/1, k.o. Pula – neposrednom  
pogodbom  
- dostavlja se -

Poštovani,

u označenom predmetu, podnositelj AUDENTA SAVJETOVANJE d.o.o., OIB 69216703501, Zagreb, Srebrnjak 132 A, ovim putem podnosi precizirani zahtjev za kupnju nekretnine k.č.br. 1652/1, k.o. Pula, neposrednom pogodbom, s obzirom da je isto u obuhvatu Lokacijske dozvole izdane od strane Grada Pule-Pola, KLASA: UP/I-350-05/24-01/000012, URBROJ: 2163-7-05-03-0404-24-0011, od 28. lipnja 2024., koja se Naslovu dostavlja kao prilog ovom zahtjevu.

Kao dokaz pravnog interesa podnositelja, ističe se sljedeće.

Podnositelj je, kao prodavatelj, s trgovačkim društvom NEKRETNINE ISTRRA PULA d.o.o., kao kupcem, sklopio Predugovor o kupoprodaji nekretnine, kojim se obvezao, između ostalog, steći uvodno naznačenu nekretninu u vlasništvo u cijelosti te istu prodati kupcu, budući da je kupcu, trgovačkom društvu NEKRETNINE ISTRRA PULA d.o.o., isto potrebno radi realizacije projekta centra Bauhaus u Puli, kojeg je upravo on nositelj.

Za sve radnje koje je potrebno poduzeti ili dokumente koje je potrebno pribaviti, stojim Vam na raspolaganju.

S poštovanjem,

ODVJETNIK  
Aleksandar Puh



IZVADAK IZ SUDSKOG REGISTRA

SUBJEKT UPISA

MBS:

080507394

OIB:

14639172017

EUID:

HRSR.080507394

TVRTKA:

- 3 NEKRETNINE ISTRRA PULA društvo s ograničenom odgovornošću za poslovanje nekretninama
- 3 English NEKRETNINE ISTRRA PULA limited liability company for property business
- 3 German NEKRETNINE ISTRRA PULA Gesellschaft mit beschränkter Haftung für Immobiliengeschäfte
- 3 NEKRETNINE ISTRRA PULA d.o.o.
- 3 German NEKRETNINE ISTRRA PULA GmbH
- 4 English NEKRETNINE ISTRRA PULA Ltd

SJEDIŠTE/ADRESA:

- 1 Zagreb (Grad Zagreb)  
Ulica Velimira Škorpika 27

ADRESA ELEKTRONIČKE POŠTE:

- 5 nekretnine.istra-pula@bauhaus.hr

PRAVNI OBLIK:

- 1 društvo s ograničenom odgovornošću

PREDMET POSLOVANJA:

- 1 65.21 - Financijsko davanje u zakup (leasing)
- 1 70 - Poslovanje nekretninama
- 1 71 - Iznajmljivanje strojeva i opreme, bez rukovatelja i predmeta za osobnu uporabu i kućanstvo
- 1 \* - kupnja i prodaja robe
- 1 \* - obavljanje trgovačkog poslovanja i posredovanja na domaćem i stranom tržištu
- 1 \* - zastupanje stranih tvrtki
- 1 \* - građenje, projektiranje i nadzor nad građenjem
- 1 \* - upravljanje stambenim zgradama

OSNIVAČI/ČLANOVI DRUŠTVA:

- 2 BAUHAUS GRUNDSTÜCKS-UND VERMÖGENSVERWALTUNGSGESELLSCHAFT m.b.H.,  
Austrija, Broj iz registra: FN 106452y, Naziv registra: Trgovački

IZVADAK IZ SUDSKOG REGISTRA

SUBJEKT UPISA

OSNIVAČI/ČLANOVI DRUŠTVA:

- registar kod Pokrajinskog suda u Welsu, Nadležno tijelo: Trgovački  
 registar kod Pokrajinskog suda u Welsu  
 Austrija, Wels, Straubingerstrasse 25  
 2 - jedini član d.o.o.

OSOBE OVLAŠTENE ZA ZASTUPANJE:

- 3 Bernd Georg Burkhard Baus, OIB: 72119317170  
 Njemačka, Mannheim, Am oberen Luisenpark 28  
 1 - direktor  
 3 - zastupa društvo zajedno s još jednim članom uprave-direktorom  
 društva od 27.02.2014. godine  
 6 Horst Greisinger, OIB: 08900266201  
 Austrija, EGGENDORF IM TRAUNKREIS, Eibenstrasse 11  
 6 - direktor  
 6 - zastupa društvo zajedno s još jednim članom uprave -  
 direktorom, od 20.07.2021. godine

TEMELJNI KAPITAL:

- 1 20.000,00 kuna / 2.654,46 euro (fiksni tečaj konverzije 7.53450)

Napomena:

Iznos temeljnog kapitala informativno je prikazan u euru i ne  
 utječe na prava i obveze društva niti članova društva.  
 Društva su u obvezi temeljni kapital uskladiti sukladno Zakonu o  
 izmjenama Zakona o trgovačkim društvima ("Narodne novine" broj  
 114/22.).

PRAVNI ODNOSI:

Osnivački akt:

- 1 Izjava o osnivanju društva s ograničenom odgovornošću od 10.  
 studenoga 2004. godine.

FINANCIJSKA IZVJEŠĆA:

	Predano	God.	Za razdoblje	Vrsta izvještaja
eu	28.06.24	2023	01.01.23 - 31.12.23	GFI-POD izvještaj

Upise u glavnu knjigu proveli su:

RBU	Tt	Datum	Naziv suda
0001	Tt-04/11169-2	17.12.2004	Trgovački sud u Zagrebu
0002	Tt-09/4448-2	28.04.2009	Trgovački sud u Zagrebu
0003	Tt-14/5548-2	17.03.2014	Trgovački sud u Zagrebu
0004	Tt-14/5548-3	24.03.2014	Trgovački sud u Zagrebu
0005	Tt-21/26469-2	06.07.2021	Trgovački sud u Zagrebu

## IZVADAK IZ SUDSKOG REGISTRA

## SUBJEKT UPISA

Upise u glavnu knjigu proveli su:

RBU Tt	Datum	Naziv suda
0006 Tt-21/27833-9	15.11.2021	Trgovački sud u Zagrebu
eu /	12.08.2009	elektronički upis
eu /	27.08.2010	elektronički upis
eu /	16.08.2011	elektronički upis
eu /	02.07.2012	elektronički upis
eu /	02.07.2013	elektronički upis
eu /	30.06.2014	elektronički upis
eu /	30.06.2015	elektronički upis
eu /	30.06.2016	elektronički upis
eu /	05.07.2017	elektronički upis
eu /	29.06.2018	elektronički upis
eu /	28.06.2019	elektronički upis
eu /	28.08.2020	elektronički upis
eu /	30.08.2021	elektronički upis
eu /	30.06.2022	elektronički upis
eu /	30.06.2023	elektronički upis
eu /	28.06.2024	elektronički upis

Ana Hećimović, dipl.ing.građ.

stalni sudski vještak graditeljske struke,  
područje arhitektura i procjene nekretnina  
iz TD Alpha consulting d.o.o.

Pula, Lošinjska 19 a

mob: 098 17 73 081

e-mail: [ana.procjene@gmail.com](mailto:ana.procjene@gmail.com)

**PROCJEMBENI ELABORAT**  
**utvrđivanje tržišne vrijednosti nekretnine**



NEKRETNINA: k.č.br. 1652/1 k.o. Pula  
VLASNICI 1. Vlasnički dio: 1/1 JAVNO DOBRO U OPĆOJ UPOTREBI

SVRHA: utvrđivanje tržišne vrijednosti nekretnine za kupoprodaju  
zemljišta, radi formiranja građevne čestice sukladno lokacijskoj dozvoli

ELABORAT br: 39-2/2024

NARUČITELJ: Grad Pula , za račun stranke AUDENTA SAVJETOVANJE d.o.o.,  
OIB: 69216703501,

Procjeniteljica:

PULA, 08.09.2024.

Ana Hećimović, dipl.ing.građ.

### Sažetak procjene

<b>PODACI</b>	<b>UTVRĐENO</b>
<b>Naručitelj procjene</b>	Grad Pula , za račun stranke AUDENTA SAVJETOVANJE d.o.o., OIB: 69216703501, Zagreb, Srebrnjak 132A
<b>Tip nekretnine, namjena</b>	zemljište unutar granica građevinskog područja naselja
oznaka k.č. u katastru zemljišta, k.o. Pula	k.č.br. 1652/1 k.o. Pula
<b>površina zemljišta - k.č.br. 1652/1 k.o. Pula (m<sup>2</sup>)</b>	<b>338</b>
Tržišna vrijednost (€)	69,290.00
Tržišna vrijednost-zaokruženo (€)	69,300.00
Jedinična tržišna vrijednost zemljišta (€/m <sup>2</sup> )	205.00
<b>Ime procjenitelja , broj sudskog ovlaštenja</b>	<b>Ana Hećimović, dipl. ing građ. stalni sudski vještak graditeljske struke, područje arhitektura i nekretnine, Rj.br.:4 Su-55/2021</b>

# 1. Ovlaštenje



REPUBLIKA HRVATSKA  
TRGOVAČKI SUD U PAZINU

URED PREDSJEDNIKA SUDA  
Broj: 4-Su-55/2021  
Pazin, 9. ožujka 2021.



2108\_852

Temeljem odredbe članka 126. Zakona o sudovima („Narodne novine“, br. 28/13, 33/15, 82/15, 82/16, 67/18, 126/19), a u svezi s odredbom članka 12. Pravilnika o stalnim sudskim vještacima („Narodne novine“, br. 38/14, 123/15 i 29/16., 61/19), predsjednica Trgovačkog suda u Pazinu donijela je

## RJEŠENJE

I. ANA HEČIMOVIĆ, dipl. ing. građ. iz Pule, Lošinjaska 19 a, OIB: 48382717379, ponovno se imenuje stalnim sudskim vještakom graditeljske struke – područje arhitektura, nekretnine - procjena i dioba nekretnina, etažiranje, prostorno uređenje i urbanizam te vlasnički odnosi na vrijeme od 4 (četiri) godine, počev od 29. ožujka 2021. za područje Trgovačkog suda u Pazinu.

II. Istekom mandata računajući od 29. ožujka 2021. imenovani sudski vještak može biti ponovno izabran.

III. Iменовani stalni sudski vještak iz točke I. izreke ovog rješenja unijet će se u Popis stalnih sudskih vještaka Trgovačkog suda u Pazinu.

## Obrazloženje

Ana Hećimović, dipl. ing. građ. u propisanom roku od 30 dana prije isteka roka na koji je imenovana stalnim sudskim vještakom, podnijela je zahtjev za ponovnim imenovanjem stalnim sudskim vještakom graditeljske struke – područje arhitektura, nekretnine - procjena i dioba nekretnina, etažiranje, prostorno uređenje i urbanizam te vlasnički odnosi. Uz zahtjev imenovana je priložila: uvjerenje o nekražnjavanju, potvrdu o zaposlenju, preslike knjige izlaznih računa kao dokaz obavljenih vještačenja, elektronički zapis Hrvatskog zavoda za mirovinsko osiguranje, potvrde o stručnom usavršavanju, dokaz uplate sudske pristojbe, te rješenje Trgovačkog suda u Pazinu posl.br. 4 Su-100/17-2 od 29. ožujka 2017.

Uvidom u ovisni predmet 4 Su-17/21, utvrđeno je da je podnositeljica zahtjeva dostavila policu osiguranja od odgovornosti za razdoblje od 20.1.2021. do 20.1.2022.

Za podnositeljicu zahtjeva izvršena je provjera o nepostojanju zapreka za prijam u državnu službu uvidom u uvjerenje iz kaznene evidencije br. Klasa:740-02/21-03/27735, Urbroj: 514-05-02-01-01/01-21-02 od 4. ožujka 2021.

Predsjednica Trgovačkog suda u Pazinu razmotrila je zahtjev imenovane te je nakon obavljenog uvida u priloženu dokumentaciju utvrdila da imenovana ispunjava sve uvjete propisane člankom 2. Pravilnika o stalnim sudskim vještacima za ponovno imenovanje stalnim sudskim vještakom.

Temeljem navedenog, a s obzirom da ne postoje zapreke za imenovanje, riješeno je kao u izreci.

Dokument je elektronički potpisan:  
ADRIJANA LABINJAN  
SKOK  
Vrijeme potpisivanja:  
16-03-2021  
10:07:14  
PREDSJEDNICA SUDA  
ADRIJANA LABINJAN SKOK  
CNI-ADRIJANA LABINJAN SKOK

## Uputa o pravnom lijeku:

Protiv ovog rješenja može se podnijeti žalba u roku od 15 dana od dana dostave rješenja. Žalba se podnosi putem predsjednika Trgovačkog suda u Pazinu, u dva istovjetna primjerka s dva preslika rješenja, a o žalbi odlučuje Ministarstvo pravosuđa.

Dna:

1. Ana Hećimović, Lošinjaska 19 a, Pula
2. Ministarstvo pravosuđa i uprave
3. Popis stalnih sudskih vještaka Trgovačkog suda u Pazinu
4. Arhiva, ovdje



# CERTIFICATE OF RECOGNITION

THE EUROPEAN GROUP OF VALUERS' ASSOCIATIONS (TEGOVA)  
and  
HRVATSKO DRUŠTVO SUDSKIH VJEŠTAKA I PROCJENITELJA (HDSViP)

certify that the person named below, having met all the requirements,  
is admitted to use the title of Recognised European Valuer  
and the designatory letters REV

**Ana Hecimovic REV**  
**Recognised European Valuer**

Certificate Registration Number: REV-HR/HDSViP/2022/1

Issued on: 01/12/2017

Valid until: 30/11/2027

Validity of this certificate must be confirmed by the online register at [www.tegova.org](http://www.tegova.org)

Krzysztof Grzesik  
Chairman of the Board of Directors  
**TEGOVA**

Melita Bestvina  
President  
**HDSViP**

. Hrvatsko društvo sudskih vještaka i procjenitelja (HDSViP) . Frane Petrića 5 . HR-10000 Zagreb . Croatia .

## **Građevinski propisi :**

Zakon o prostornom uređenju (NN RH 153/13, 65/17, 39/19, 98/19, 67/23 )  
Zakon i gradnji ( NN RH 153/13, 20/17, 39/19 i 125/19 )

## **Propisi o vrednovanju:**

Zakon o procjeni vrijednosti nekretnina ( NN RH 78/2015)  
Pravilnik o metodama procjene vrijednosti nekretnina ( NN RH 105/2015 )

## **Propisi o vlasništvu:**

Zakon o vlasništvu i drugim stvarnim pravima  
(NN 91/96, 68/98, 137/99, 22/00, 73/00, 129/00, 114/01, 79/06, 141/06, 146/08, , 38/09,  
153/09, 143/12, 152/14, 81/15 i 94/17)  
Zakon o zemljišnim knjigama (NN 63/19, 128/22, 155/23)

## **Ostala dokumentacija**

- Prostorni plan uređenja Grada Pule (Službene novine Grada Pule br. 12/06, 12/12, 5/14, 8/14-  
pročišćeni tekst, 7/15, 10/15-pročišćeni tekst, 5/16, 8/16-pročišćeni tekst, 2/17, 5/17, 8/17-  
pročišćeni tekst , 20/18, 1/19-pročišćeni tekst, 11/19, 13/19-pročišćeni tekst)
- Generalni urbanistički plan uređenja Grada Pule (Službene novine Grada Pule br. 5a/08,  
12/12, 5/14, 8/14-pročišćeni tekst, 10/14, 13/14, 19/14-pročišćeni tekst, 7/15, 9/15-pročišćeni  
tekst, 2/17, 5/17, 9/17-pročišćeni tekst, 20/18, 2/19-pročišćeni tekst, 8/19, 11/19, 8/20, 3/21,  
4/21 i 6/21-pročišćeni tekst).
- Lokacijska dozvola KLASA: UP/I-350-05/24-01/000012, URBROJ: 2163-7-05-03-0404-24-  
0011 od 28. lipnja 2024. godine za rekonstrukciju zgrade poslovne namjene (trgovački i  
logistički centri), 2.b skupine, na novoformiranoj građevnoj čestici koju će činiti k.č. br. 1660/1  
k.o. Pula (koja će nastati provedbom parcelacijskog elaborata od današnjih k.č.br.: 1630/20,  
1630/21, 1630/23, 1631/12, 1631/13, 1641/2, 1641/11, 1648/1, 1648/3, 1648/4, 1649/1,  
1649/2, 1650, 1651/1, 1651/2, 1651/4, 1651/6, 1651/7, 1651/8, 1651/9, 1651/10, 1651/11,  
1651/12, 1651/13, 1651/19, 1651/20, 1651/21, 1653/1, 1653/5, 1660/1, 1660/8, 1661/1,  
1652/1 i dijela k.č.br. 1630/24 sve u k.o. Pula), izdana od: ISTARSKA ŽUPANIJA, GRAD  
PULA-POLA, Upravni odjel za upravljanje imovinom i imovinskopravne poslove, Odsjek za  
gradnju



### **3. Zadatak s danom vrednovanja i odabrana metoda**

#### **3.1. Zadatak sa danom vrednovanja**

Pisani zadatak naručitelja: Temeljem Dopisa Klasa:944-03/23-01/329, Urbroj: 2163-7-05-01-0529-24-10 od 29. kolovoza 2024. godine-zadatak za izradu procjembenih elaborata, Grada Pula, Upravni odjel za upravljanje imovinom i imovinsko-pravne poslove, pristupila sam izradi procjene tržišne vrijednosti nekretnine oznake k.č. br. 1652/1, površine 338 m<sup>2</sup>, zk.ul. 5431, u k.o. Pula, koja prema lokacijskoj dozvoli, KLASA: UP/I-350-05/24-01/000012, URBROJ: 2163-7-05-03-0404-24-0011 od 28. lipnja 2024. godine, čini dio novoformirane građevne čestice, sukladno Zakonu o procjeni vrijednosti nekretnina i Pravilniku o metodama procjene vrijednosti nekretnina. Prema pisanom zadatku naručitelja svrha zadatka je utvrđivanje tržišne vrijednosti nekretnine za kupoprodaju zemljišta, radi formiranja građevne čestice sukladno navedenoj lokacijskoj dozvoli.

Dan vrednovanja i dan kakvoće, prema zadatku za izradu procjembenih elaborata, je dan izrade procjembenog elaborata.

Očevidom na licu mjesta identificirana je nekretnina, izvršeno njezino fotografiranje, te utvrđeni ostali elementi potrebni za izradu nalaza i mišljenja.

Dan kakvoće: 08.09.2024.

Dan vrednovanja: 08.09.2024.

#### **3.2. Odabir i opis metode**

Odabrana je poredbena metoda koja se zasniva na tržišnoj vrijednosti zemljišta. Poredbenom metodom se tržišna vrijednost određuje iz najmanje tri kupoprodajne cijene (transakcije) poredbenih nekretnina.

Za izračun tržišne vrijednosti nekretnine koristit će se, osim faktora vremenskog izjednačavanja, slijedeći korekcionni faktori:

a) kategorija zemljišta koja se utvrđuju prema spremnosti katastarske čestice za gradnju na temelju prostornih planova i na temelju tehničkih, stvarnih i gospodarskih obilježja, uzimajući u obzir uvjete zaštite okoliša i ostale utjecajne čimbenike. Zemljište se nalazi unutar granica građevinskog područja grada Pula, neizgrađeni uređeni dio.

b) koeficijenti za preračunavanje kojima se preračunavaju razlike u vrijednosti istovrsnih nekretnina zbog odstupanja u njihovim obilježjima.

#### 4. Opis nekretnine k.č.br. 1652/1 k.o. Pula

Zemljište je u naravi uska površina, dio većeg kompleksa, obrasla travom.

Nekretnina je upisana u zk.ul. 5431 k.o. Pula:  
prirodno neplodno tlo površine 338 m<sup>2</sup>

Vlastovnica:

1. Vlasnički dio: 1/1	JAVNO DOBRO U OPĆOJ UPOTREBI
-----------------------	------------------------------

Upis u Drugom odjeljku Posjedovnice i Vlastovnici ne odnose se na k.č.br. 1562/1 k.o. Pula



Stanje u posjedovnom listu istovjetno je stanju u zemljišnim knjigama.

#### 4.2. Lokacija nekretnine

nekretnina na ortofoto podlozi:



Izvor: google earth

### 4.3. Opis nekretnine

#### 4.3.1. Način korištenja nekretnine

##### Podaci s očevida

Zemljište je u naravi uska površina približno pravokutnog oblika obrasla travom, dio većeg kompleksa zemljišta smještenog sjeverno od Ulice Prekomorskih brigada i zapadno od trgovačkog centra Bauhaus.



Komunalna infrastruktura nije izgrađena do zemljišta, nema podataka o mogućnostima priključenja odnosno udaljenostima od izgrađene infrastrukture i kapacitetima.

#### 4.5. Štetne emisije, buka i zagađenje

Vizualno nije moguće utvrditi, procjenjuje se da su unutar maksimalno dopuštenih -propisanih vrijednosti.

#### 4.6. Stanje tla - pogodnost za građenje





Vještak nema podataka o ispitivanju ovog tla, te se u ovom elaboratu procjenjuje standardno gradivo tlo.

#### 4.7. Uporabno svojstvo nekretnine

Prostorni plan uređenja grada Pule, nekretnina se nalazi :

5.2. Kartografski prikaz Građevinsko područje k.o. Pula: PPU Grada Pula- nekretnina se nalazi unutar granica građevinskog područja, neizgrađeni uređeni dio

##### GRAĐEVINSKO PODRUČJE NASELJA

	GRAĐEVINSKO PODRUČJE NASELJA - IZGRAĐENI DIO
	IZGRAĐENI DIO GRAĐEVINSKOG PODRUČJA NASELJA PREDVIĐEN ZA URBANU PREOBRAZBU
	IZGRAĐENI DIO GRAĐEVINSKOG PODRUČJA NASELJA PREDVIĐEN ZA URBANU SANACIJU
	GRAĐEVINSKO PODRUČJE NASELJA - NEIZGRAĐENI DIO - uređeni



Generalni plan uređenja grada Pule, nekretnina se nalazi:

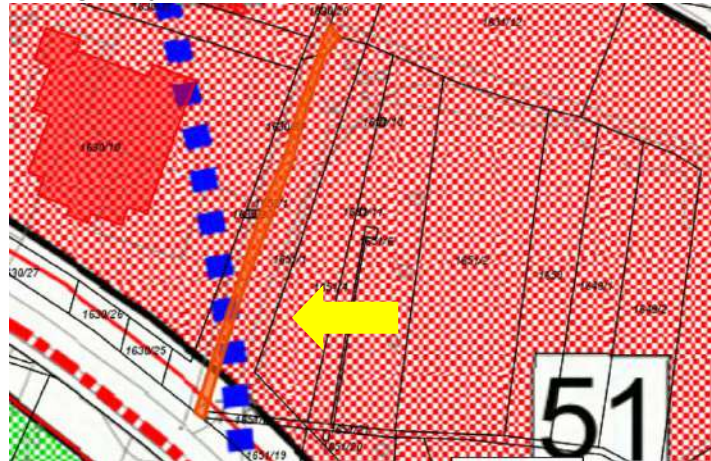
1.B Kartografski prikaz Korištenje i namjena prostora- nekretnina se nalazi unutar zone GOSPODARSKA – POSLOVNO-PROIZVODNA NAMJENA (I2, K1) :I2 (gospodarska namjena-proizvodna, **industrijsko zanatska namjena I2**), K1 (gospodarska namjena-poslovna, **trgovačko uslužna K1**), manjim dijelom unutar planiranog koridora prometnice

##### Prostori/površine za razvoj i uređenje Razvoj i uređenje naselja

	<b>Stambena namjena</b> stambena namjena S, rezidencijalna stambena namjena RS
	<b>Mješovita namjena</b> mješovita stambeno - poslovno - javna i društvena namjena M
	<b>Javna i društvena namjena</b> opća javna i društvena D, upravna D1, socijalna D2, zdravstvena D3, predškolska D4, osnovnoškolska D5, visoko učilište D6, kultura D7, vjerska D8, srednjoškolska D9
	<b>Gospodarska namjena - proizvodna</b> industrijsko - zanatska namjena I2
	<b>Gospodarska namjena - poslovna namjena</b> opća poslovna K, trgovačko uslužna K1, komunalno servisna K3, javni promet K4



#### 4.3. Kartografski prikaz Način gradnje , zona gradnje oznake 51



Mogućnosti gradnje:

Članak 34.

(1) Površine gospodarske - poslovno-proizvodne namjene (I2, K1) planirane su za gradnju građevina poslovne ili proizvodne namjene i uređenje prostora i površina koje ne smiju narušavati zatečene vrijednosti okoliša ni pogoršavati uvjete života i rada u susjednim zonama i lokacijama sve unutar Zakonima i posebnim propisima dozvoljenih vrijednosti.

Unutar površina ove namjene moguća je gradnja građevina čija je namjena kombinirana od navedenih pojedinačnih namjena.

(2) Unutar ove namjene dozvoljene su one djelatnosti koje su dozvoljene za trgovačko-uslužnu namjenu (K1) i industrijsko-zanatsku namjenu (I2).

(9) U okviru svih površina gospodarske - poslovno-proizvodne namjene mogu se na samostalnim građevnim česticama graditi i uređivati javna dječja i rekreacijska igrališta, javne zelene površine, javne prometne površine i garažno-parkirne kuće kapaciteta najmanje 20 parkirališnih mjesta.

(10) U gospodarskoj - poslovno-proizvodnoj namjene uz cestu Prekomorskih brigada planira se zaštitni zeleni koridor prema toj ulici. Zaštitni zeleni koridor mora se ugraditi u prostorne planove užeg područja, a njegova širina ne može biti manja od 5m osim kada to iz objektivnih razloga nije moguće realizirati.

TABLICA LOKACIJSKIH UVJETA I NAČINA GRADNJE GRAĐEVINA SVIH NAMJENA

oznaka zone	zona	minimalna površina izgrađenosti (m <sup>2</sup> )	maksimalna površina izgrađenosti (m <sup>2</sup> )	maksimalni koeficijent izgrađenosti	najviša visina (m)	najveći broj nadzemnih etaža
51 <sup>17</sup>	G	400	25000	0,50	25	-

Oznaka "-" u tablici za najveći broj nadzemnih etaža znači da se isti određuje u odnosu na mogućnosti koje proizlaze iz najviše visine propisane ovim GUP-om u odnosu na tehnološke zahtjeve građevine

G. SLOBODNOSTOJEĆE GRAĐEVINE I KOMPLEKSI VELIKIH GABARITA svih namjena osim novoplanirane isključivo stambene koje su od svih granica vlastite građevne čestice, osim ulične, udaljene minimalno 6 metara.

## 5. Opće vrijednosti odnosa na tržištu nekretnina

### GOSPODARSKO STANJE U RH

Nakon što se u drugoj polovini prošle godine gospodarstvo europodručja nalazilo u blagoj recesiji, prema prvim procjenama Eurostata na početku 2024. ostvaren je rast od 0,3% u odnosu na prosjek prethodnog tromjesečja. Visokofrekventni podaci za prvo tromjesečje upućuju na nastavak razmjerno snažnog rasta gospodarske aktivnosti u Hrvatskoj, a to je poglavito rezultat snažnog povećanja aktivnosti u uslužnim djelatnostima vezanim uz trgovinu te u građevinarstvu, dok je industrijska proizvodnja znatno smanjena. Realni BDP u prvom bi se tromjesečju mogao tako povećati za 1,0% u odnosu na kraj 2023., a na godišnjoj razini rast bi mogao iznositi 3,9%. Godišnja stopa ukupne inflacije u Hrvatskoj, mjerena harmoniziranim indeksom potrošačkih cijena (HIPC-om), prema prvoj se procjeni Eurostata u travnju 2024. usporila na 4,7% (s 4,9% zabilježenih u ožujku). (izvor:

[https://www.hnb.hr/c/document\\_library/get\\_file?uuid=16087478-9805-08ef-e3b1-ed3ecc4ce10f&groupId=20182&p\\_auth=CGWRzruc](https://www.hnb.hr/c/document_library/get_file?uuid=16087478-9805-08ef-e3b1-ed3ecc4ce10f&groupId=20182&p_auth=CGWRzruc)) objavljeno 15.05.2024.

Ukupna izloženost financijskog sustava sistemskim rizicima blago je smanjena s umjereno povišene razine, no riziku uz moguće geopolitičke eskalacije i dalje pridonosi nastavak rasta cijena stambenih nekretnina, pri čemu na to tržište djeluje i investicijska potražnja za stambenim nekretninama sa svrhom kratkoročnog najma, objavio je HNB.

Kako je istaknuto u sažetku HNB-ove publikacije "Financijska stabilnost 25", snažna gospodarska ekspanzija poduprla je dohotke stanovništva i poslovne rezultate poduzeća, što je povoljno djelovalo i na stabilnost financijskog sustava.

Glavne strukturne slabosti domaćeg gospodarstva, u vidu visoke izloženosti bankarskog sektora državi te niske stope participacije radne snage, koja uz nepovoljne demografske i migracijske trendove ograničava potencijal gospodarskog rasta, pritom su ostale nepromijenjene. Stoga je i ukupna izloženost financijskog sustava sistemskim rizicima tek blago smanjena s umjereno povišene razine, navodi se.

Pritom, najvažniji izvori rizika za financijsku stabilnost proizlaze iz moguće snažnije eskalacije geopolitičkih napetosti, što bi se moglo nepovoljno odraziti na globalne ekonomske tokove, a posredno i na domaće gospodarstvo, koje je kao malo i otvoreno gospodarstvo izrazito podložno prelijevanju utjecaja iz okružja.

Rastu rizika pridonosi i nastavak rasta cijena stambenih nekretnina, koji je u 2023. bio znatno jači nego u drugim članicama euro područja, iako se broj kupoprodaja nastavio smanjivati. Na tržište stambenih nekretnina dodatno djeluje i investicijska potražnja za stambenim nekretninama sa svrhom kratkoročnog najma, najviše izražena na Jadranu.

"Ipak, rizike za financijsku stabilnost ublažavaju relativno niska zaduženost kućanstava, umjerena izloženost banaka stambenim kreditima kao i praksa fiksiranja kamatnih stopa uz regulatorna ograničenja visine kamatnih stopa na postojeće kredite", ističu iz Hrvatske narodne banke (HNB).

U osvrtu na tržište kratkoročnog najma u Hrvatskoj, iz HNB-a su koristili podatke s platforme Airbnb, koja povezuje potencijalne putnike s raznolikim smještajnim opcijama. Osim što je pretežno koncentrirano u obalnim područjima, poslovanje objekata koji se oglašavaju na platformi Airbnb pokazuje i veliku sezonalnost koja korespondira s turističkom sezonom, a šire korištenje platformom počelo je 2017. godine, dok je vrhunac bio u kolovozu 2019. godine, kada je 206 tisuća objekata ostvarilo prihod od iznajmljivanja putem te platforme.

Pritisak kratkoročnog najma najveći je u gradovima i općinama na obali, gdje aktivni objekti na platformi čine prosječno oko sedam posto ukupnog broja jedinica za stanovanje, dok u nekim obalnim općinama takvi objekti čine čak do 25 posto ukupnog broja jedinica za stanovanje. Tako, vidljiv je snažan trend rasta cijena kratkoročnog najma, posebice u 2023. godini, pa je tako primjerice u kolovozu prošle godine kratkoročni najam na razini cijele Hrvatske bio 26 posto skuplji nego u kolovozu 2022.

"Na Jadranu je vidljiv znatan porast cijena u ljetnim mjesecima, a u Zagrebu, koji se profilirao kao adventska destinacija, u prosincu. U ostalim jedinicama lokalne samouprave vidi se također ljetna oscilacija indeksa, iako u manjoj amplitudi", navode iz HNB-a.

Iako se odnose na različita tržišta, indeksi cijena kratkoročnog i dugoročnog najma pokazuju slično kretanje, a takva korelacija odražava međusobnu isprepletenost različitih segmenata tržišta nekretnina u Hrvatskoj. (izvor <https://hrportfolio.hr/vijesti/ekonomija/hnb-analiza-rizik-po-financijsku-stabilnost-i-daljnji-rast-cijena-stambenih-nekretnina-78057> ) objavljeno 07.06.2024.

Indeks cijena stambenih nekretnina, koji mjeri kretanje tržišnih cijena stambenih objekata koja su kupila kućanstva, neovisno o prethodnom vlasniku ili svrsi upotrebe (uključujući i vrijednost zemljišta), u razdoblju od listopada do prosinca 2023. zabilježio je rast za 3,4% u odnosu na prethodno tromjesečje (dok je u trećem tromjesečju iznosio 0,3%). U odnosu na isto razdoblje 2022. godine, nakon rasta u trećem tromjesečju 2023. za 10,9%, u posljednjem tromjesečju 2023. godišnja stopa rasta usporila je na još uvijek visokih 9,5%. Ipak, prvi put je u jednoznačenkastom području rasta od posljednjeg tromjesečja 2021. Rast cijena na godišnjoj razini pri tome je podržan višim cijenama stambenih objekata u Gradu Zagrebu, na Jadranu i ostalim područjima.

Na tromjesečnoj razini, cijene novih stambenih objekata u četvrtom tromjesečju bile su niže za 4,8% (u odnosu na +2,5% u razdoblju srpanj-rujan), što je prva negativna promjena na tromjesečnoj razini od kraja 2020. S druge strane, cijene postojećih stambenih objekata zabilježile su tromjesečni rast za 4,7%, najснаžniji od kraja 2022. Promatrano na godišnjoj razini, nakon rasta od 12,3% u trećem tromjesečju 2023., cijene novih stambenih objekata rasle su po stopi od 3,7%, najskromnije od kraja 2020. Rast cijena postojećih stambenih objekata je neznatno usporio, to jest dinamika rasta ostala je i dalje izrazito snažna uz stopu od 10,4% (10,6% u trećem tromjesečju). Stoga je nastavljen trend pozitivnih stopa rasta cijena postojećih stambenih objekata koji traje od kraja 2015. godine.

Na tromjesečnoj razini, u Gradu Zagrebu zabilježen je rast cijena treće tromjesečje zaredom, a iznosio je 1,1%. Ostale kategorije nakon negativnih promjena u trećem tromjesečju ponovno bilježe solidan rast. Na Jadranu su cijene na tromjesečnoj razini bile više za rekordnih 6,3%. U kategoriji Ostalo tromjesečna promjena iznosila je +2,8%. U odnosu na isto razdoblje prethodne godine rast cijena u Zagrebu vratio se u jednoznačenkasto područje prvi put od kraja 2021. te je iznosio 6,5%. Rast cijena na Jadranu iznosio je 11,3% na godišnjoj razini. U ostalim dijelovima Hrvatske zabilježeno je drugo zaredom usporavanje godišnjeg rasta cijena, s 16,5% na 14,4%.

Trend godišnjeg rasta cijena stambenih nekretnina započeo je 2016. godine, a snažnim dvoznačenkastim stopama rasta nastavio se i u 2023. godini. Ovdje je važno napomenuti kako se radi o prosječnim cijenama na razini cijele Hrvatske te da tržište nekretnina karakterizira visoka segmentiranost s obzirom na lokaciju i kvalitetu nekretnine. U 2023. je rast cijena stambenih nekretnina iznosio u prosjeku 11,9%.

U 2024. očekujemo usporavanje godišnje stope rasta, kao posljedicu učinka baznog razdoblja, trenutnog izostanka programa subvencioniranja te restriktivne monetarne politike koja utječe na rast troška financiranja domaćeg stanovništva, ali i koja usporava oporavak gospodarskih aktivnosti odnosno potražnje na inozemnim tržištima. Vrijedi napomenuti da su visoke razine cijena tijekom 2023. bile djelomično podržane i Vladinim programom subvencioniranja stambenih kredita čiji se zadnji krug provodio u toj godini, snažnom potražnjom nerezidenata te sklonosti ulaganja viška raspoloživih sredstava u nekretnine kao investicijske mogućnosti koje su usko povezane s iznajmljivanjem nekretnina u turističke svrhe. Na usporavanje rasta cijena nekretnina donekle bi moglo djelovati i usmjeravanje sredstava u alternativne oblike ulaganja, čija atraktivnost raste i zbog povećanja kamatnih stopa. (izvor: <https://www.rba.hr/en/-/u-2023-prosjecan-godisnji-rast-cijena-stambenih-nekretnina-11-9->) objavljeno 05.04.2024

TRŽIŠTE PONUĐENIH NEKRETNINA NA PODRUČJU GRADA PULA, poslovna zona uz ulicu Prekomorskih brigada

Naselje Šijana nalazi se na sjevernom dijelu Grada Pule, obostrano od Ulice Prekomorskih brigada (Pulska zaobilaznica). Sa južne strane Ulice Prekomorskih brigada razvijeno je stambeno naselje, uglavnom manje višestambene građevine, dijelom kao slobodnostojeće a dijelom kao ugrađene/poluugrađene građevine. Stambeni dio naselja počeo se izgrađivati 1970-ih godina. Sa sjeverne strane razvijena je poslovno industrijska zona Grada Pule koja je cestovnom i željezničkom infrastrukturom bila vrlo dobro povezana. Tijekom 1990-tih godina postojeće djelatnosti su propadale a početkom 2000-tih Šijana se kao trgovačko-poslovni centar Pule počela razvijati (otvorenje Mercator centra). Nakon toga je počela prava ekspanzija gradnje trgovačkih, a zatim i poslovnih centara. Tako se u Šijani uz obilaznicu izgradio veći broj poslovnih objekata te renoviralo starih objekata, a interesa za gradnju i dalje postoji. Šijana je postala trgovačko-poslovni centar Pule, a nakon gradnje kružnog toka i proširenja obilaznice, ona je i sa središtem Pule izuzetno dobro prometno povezana. Prema podacima sa e-nekretnina manji je broj transakcija na ovom području.

## INDEKS CIJENA STAMBENIH NEKRETNINA

Indeks cijena stambenih nekretnina (ICSN) razvijen je zajedničkom suradnjom Državnog zavoda za statistiku (DZS) i Hrvatske narodne banke (HNB) te zamjenjuje dosadašnji hedonistički indeks cijena nekretnina (HICN), koji je Hrvatska narodna banka samostalno sastavljala zaključno s drugim tromjesečjem 2015. godine (Tablica J3a). Indeksom cijena stambenih nekretnina mjeri se kretanje tržišnih cijena stambenih objekata koja su kućanstva kupila, neovisno o prethodnom vlasniku ili svrsi upotrebe. Vrijednost zemljišta uključena je u tržišnu cijenu.

Indeks obuhvaća sve podatke o transakcijama nekretnina (kuća i stanova/apartmana) na području Republike Hrvatske, prikupljene na temelju Prijave poreza na promet nekretnina u Poreznoj upravi Ministarstva financija prema unaprijed definiranim rokovima.

Indeks se sastavlja u skladu s Uredbom Komisije (EU) br. 93/2013 o utvrđivanju detaljnih pravila za provedbu Uredbe Vijeća (EZ) br. 2494/95 o harmoniziranim indeksima potrošačkih cijena u vezi s utvrđivanjem indeksa cijena stambenih objekata u vlasništvu stanara od 1. veljače 2013., za kategorije novih i postojećih stambenih objekata te kategoriju ukupno na razini Republike Hrvatske.




• Za potrebe korisnika DZS je dodatno definirao tri geografska područja – Grad Zagreb, Jadran i ostalo. Izračun indeksa cijena stambenih nekretnina u skladu je s metodološkim smjernicama Eurostatova priručnika “Priručnik o indeksima cijena stambenih nekretnina”. Osnovni je izvor podataka za izradu pondera vrijednost transakcija stambenih objekata kupljenih prethodne godine.

Ponderi su preračunati prema kretanju cijena stambenih objekata tijekom posljednjeg tromjesečja prethodne godine. Izračunavanje počinje izračunom indeksa na temelju unaprijed definiranih hedonističkih regresijskih modela, čije su varijable definirane na osnovi raspoloživih podataka o svojstvima stambenih objekata.

Indeksi su do kraja 2011. izračunati na temelju standardne vremenske indikatorske hedonističke regresije (engl. time-dummy), a od prvog tromjesečja 2012., zbog dostupnosti šireg skupa podataka o svojstvima stambenih objekata, za izračun se primjenjuje pomična vremenska indikatorska hedonistička regresija (engl. Rolling window time-dummy). Tako dobiveni indeksi agregiraju se prema formuli Laspeyresova tipa na više razine i na razinu ukupno.

<https://www.hnb.hr/statistika/statisticki-podaci/odabrane-nefinancijske-statistike/indeksi-cijena>

<b>INDEKSI CIJENA STAMBENIH OBJEKATA<sup>1)</sup></b>							
<b>HOUSE PRICE INDICES<sup>1)</sup></b>							
<b>Molimo korisnike da pri korištenju podataka navedu izvor.</b>							
<b>Users are kindly requested to state the source.</b>							
			Indeksi (Ø 2015. = 100) <sup>2)</sup>				
			Indices (Ø 2015 = 100) <sup>2)</sup>				
Godina	Tromjesečje	ukupno	novi stambeni objekti	postojeci stambeni objekti	Grad Zagreb	Jadran	Ostalo
Year	Quarter	Total	New dwellings	Existing dwellings	City of Zagreb	Adriatic coast	Other
2020.	Q1	128.25	107.69	132.12	140.79	125.39	109.31
	Q2	130.57	111.34	134.23	142.54	126.30	115.90
	Q3	129.75	110.83	133.35	141.09	126.91	113.35
	Q4	132.95	108.66	137.45	145.45	127.61	119.45
2021.	Q1	134.19	113.37	138.20	145.43	132.80	115.71
	Q2	139.03	118.77	143.00	152.55	134.34	122.17
	Q3	141.44	120.30	145.56	154.60	138.18	122.62
	Q4	144.99	124.98	148.97	158.32	142.51	124.37
2022.	Q1	152.25	136.43	155.53	168.63	147.28	132.32
	Q2	157.94	137.66	162.01	175.12	151.52	140.80
	Q3	162.44	141.23	166.69	182.31	155.80	139.65
	Q4	170.11	145.65	174.95	193.94	160.87	146.19
2023.	Q1	173.56	146.93	178.82	193.34	166.65	154.22
	Q2	179.63	154.70	184.58	199.62	170.86	165.78
	Q3	180.09	158.63	184.39	204.40	168.50	162.69
	Q4	186.24	151.09	193.11	206.63	179.04	167.17
2024.	Q1	189.41	156.03	195.82	210.30	181.47	170.84

## 6. Poredbene nekretnine i izvor podataka

Podaci o poredbenim nekretninama koriste se iz Izvatci iz zbirki kupoprodajnih cijena KLASA: 940-03/24-01/326, Ur.broj: 05-01-24-02- od 09.07.2024. godine te KLASA: 940-03/24-01/234, Ur.broj: 05-01-02-24- od 03.05.2024. godine. Poredbena nekretnina 1. nalazi se u zoni namjene K1, unutar obuhvata UPU-a Istočna poslovna zona, poredbene nekretnine 2. i 3. nalaze se u zoni namjene I2-K1, u neposrednoj blizini promatrane nekretnine. Predmetne nekretnine koriste se kao poredbene budući da svojim karakteristikama (površina, lokacija, način gradnje i Kismax) odgovaraju procjenjivanoj nekretnini. Poredbena nekretnina koja je u izvatku od 09.07.2024. navedena pod brojem 6. ne koristi se budući da se prema namjeni nalazi u zoni gdje je planirana gradnja građevina tipa H-poslovni tornjevi etažnosti i visine koja nije usporediva s mogućnostima gradnje na nekretnini koja je predmet procjene.

Podaci o poredbenim nekretninama:

1. Poredbena nekretnina 1, 3 k.č. u k.o. Pula, k.č.br. 1906/1, k.č.br. 1906/6 i k.č.br. 1906/7 k.o. Pula, zemljište zapadno od ulice Prekomorskih brigada, ukupne površine 5.092 m<sup>2</sup>, ugovor o kupoprodaji od 01.04.2021., kupoprodajna cijena 171.87 €/m<sup>2</sup>, zemljište I kategorije, K= 1.00, namjena K1, zona 189, Kis max= 3.50

2. Poredbena nekretnina 2, 1 k.č. u k.o. Pula, IDZKC 2041594, k.č.br. 1649/1 k.o. Pula, u neposrednoj blizini promatrane nekretnine ( sjeverno od Bauhausa), površine 1.603 m<sup>2</sup>, površina u prometu 801.50 m<sup>2</sup>, ugovor o kupoprodaji od 30.12.2021., kupoprodajna cijena 120.00 €/m<sup>2</sup>, zemljište II kategorije, K=0.80 ( nije komunalno opremljeno, na dan kupoprodaje nema pristup), namjena I2-K1, zona 51, Kig max= 0.50, max broj nadzemnih etaža nije određen, sukladno GUP-u "najveći broj nadzemnih etaža znači da se isti određuje u odnosu na mogućnosti koje proizlaze iz najviše visine propisane ovim GUP-om u odnosu na tehnološke zahtjeve građevine". S obzirom na max visinu građevine i namjene građevina u zoni odabran je Kis max=3.50

3. Poredbena nekretnina 3, 1 k.č. u k.o. Pula, IDZKC 2040478, k.č.br. 1649/1 k.o. Pula, u neposrednoj blizini promatrane nekretnine ( sjeverno od Bauhausa), površine 1.603 m<sup>2</sup>, površina u prometu 801.50 m<sup>2</sup>, ugovor o kupoprodaji od 30.12.2021., kupoprodajna cijena 120.00 €/m<sup>2</sup>, zemljište II kategorije, K=0.80 ( nije komunalno opremljeno, na dan kupoprodaje nema pristup), namjena I2-K1, zona 51, Kig max= 0.50, max broj nadzemnih etaža nije određen, sukladno GUP-u "najveći broj nadzemnih etaža znači da se isti određuje u odnosu na mogućnosti koje proizlaze iz najviše visine propisane ovim GUP-om u odnosu na tehnološke zahtjeve građevine". S obzirom na max visinu građevine i namjene građevina u zoni odabran je Kis max=3.50

Zemljište koje se procjenjuje, k.č. br. 1652/1, površine 338 m<sup>2</sup>, zk.ul. 5431, u k.o. Pula prema lokacijskoj dozvoli, KLASA: UP/I-350-05/24-01/00012, URBROJ: 2163-7-05-03-0404-24-0011 od 28. lipnja 2024. godine, čini dio novoformirane građevne čestice te se procjenjuje kao zemljište I kategorije.

Građevna čestica prema lokacijskoj dozvoli:



**Izračun poredbenom metodom, čl. 27. Pravilnika**

	Procjenjivana nekretnina	Poredbena 1	Poredbena 2	Poredbena 3
<b>OSNOVNI ULAZNI PODACI</b>				
Grad	Pula	Pula	Pula	Pula
Lokacija	Istočna poslovna zona	Istočna poslovna zona	Istočna poslovna zona	Istočna poslovna zona
Nekretnina	građ.zemlj.-	građ.zemlj.	građ.zemlj.	građ.zemlj.
Izvor podataka	nalog	e-nekretnine	e-nekretnine	e-nekretnine
Vrsta podataka	-	kupoprodaja	kupoprodaja	kupoprodaja
Datum transakcije		01.04.2021.	30.12.2021.	30.12.2021.
<b>Površina (ukupna površina)</b>		5,092	801.50	801.50
<b>Cijena po m<sup>2</sup></b>		171.87	120.00	120.00
<b>PROTOK VREMENA</b>				
indeks cijena stambenih nekretnina	181.47	134.34	142.51	142.51
Vremensko usklađenje		135.08%	127.34%	127.34%
Korigirana vrijednost po m2		232	153	153
<b>Kategorija zemljišta- sukladno Pravilniku</b>	I, k=1.00	I	II, k=0,80	II, k=0.8
Prilagodba	1.000	1.000	1.250	1.250
Prilagođena prodajna cijena po m2		232	191	191
<b>FIZIČKI ASPEKTI</b>				
<b>Mogućnost gradnje (kis)- čl.20.i 21. Pravilnika</b>	3.500	3.500	3.500	3.500
Prilagodba		1.0000	1.0000	1.0000
Prilagođena prodajna cijena po m2		232	191	191
<b>indikator vrijednosti po m2</b>	205	232	191	191

Usklađena vrijednost zemljišta (€/m2)

205

<b>STATISTIČKA OBRADA I IZRAČUN</b>					
<b>Odstupanje od prosjeka ( apsolutno)</b>			-27.17	13.99	13.99
<b>Ostupanje od prosjeka (%)</b>			-13	7	7
<b>Kvadrat odstupanja</b>			738.02	195.79	195.79
<b>σ (standardno odstupanje)</b>	19.4	9%	ZADOVOLJAVA	ZADOVOLJAVA	ZADOVOLJAVA
<b>2 σ (dvostruko standardno odstupanje)</b>	38.8	0.18	ZADOVOLJAVA	ZADOVOLJAVA	ZADOVOLJAVA

**Prosječna vrijednost - zemljište I kategorije**

**205**

**€ / m2**

## 7. Mišljenje i zaključak o tržišnoj vrijednosti nekretnine

Upisani tereti:

Nema upisanih tereta koji bi utjecali na tržišnu vrijednost nekretnine

Predmet procjene je k.č.br. 1652/1 k.o. Pula, površine 338 m<sup>2</sup>, prema pisanom zadatku naručitelja k.č. br. 1652/1, površine 338 m<sup>2</sup>, zk.ul. 5431, u k.o. Pula, koja prema lokacijskoj dozvoli, KLASA: UP/I-350-05/24-01/000012, URBROJ: 2163-7-05-03-0404-24-0011 od 28. lipnja 2024. godine, čini dio novoformirane građevne čestice. Slijedom navedenog, procjenjuje se kao zemljište I kategorije.

Obilježja koja utječu na vrijednost procijenjivane nekretnine.

Površina k.č. ( m2)	338
Vrsta građevinskog korištenja (namjena)	I2-K1
Mjera građevinskog korištenja (koeficijent iskoristivosti)	3.5
Kategorija zemljišta	I

Vrijednost zemljišta I kategorije:

Jc =		=		<b>205</b>	<b>€/m2</b>
k.č.br. u k.o. Pula	Površina k.č. (m2)	jedinična vrijednost (€/m2)	koeficijent umanjena kategorije zemljišta	Ukupna vrijednost (€)	
1651/21	338	205	0.00	69,290.00	
<b>Ukupno:</b>	<b>338</b>			<b>69,290.00</b>	

U procijenjenu vrijednosti nisu uračunati porezi.

## 8. Izjava o nepristranosti i neovisnosti

Procjena je izrađena uvidom u dokumentaciju koja se nalazi u ovom elaboratu. Prilikom procjene korišteni su relevantni podaci za izradu ove procjene.

Utvrđeni iznos cijene zemljišta procijenjen je u skladu sa važećim zakonima, propisima i odredbama te pravilima struke.

Zadatak ovog elaborata nije uključio provedbu posebnih istraživanja predmetnog zemljišta iz aspekta: arheoloških nalaza, kontaminacije tla, i sličnih elemenata koji bi utjecali na tržišnu vrijednost zemljišta.

Procjena tržišne vrijednosti zemljišta napravljena je pod pretpostavkom da na predmetnom zemljištu ne postoje arheološki nalazi, elementi kontaminacije tla i slični elementi.

Potvrđujem da kao procjenitelj osobno nemam nikakve poslovne, pravne, vlasničke, suvlasničke ili slične interese na predmetnoj nekretnini, te da nemam nikakve osobne ili poslovne interese vezane uz iznos procijenjene vrijednosti nekretnine.

Ana Hećimović, dipl.ing.građ.  
stalna sudska vještakinja graditeljske  
struke i procjeniteljica za nekretnine

## 9 Prilozi i dokumentacija

U elaboratu su sadržani svi prilozi, podaci o vrijednosti nekretnina. Izvatci iz zemljišne knjige, preslik katastra, Lokacijska dozvola te pisani zadatak Naručitelja i izvatci iz Zbirke kupoprodajnih cijena prileže ovom nalazu.

Ovaj elaborat izrađen je i ovjeren elektronski i takav dostavljen naručitelju, elektronska inačica pohranjena je u arhivi vještaka.

Ana Hećimović, dipl.ing.građ.  
stalna sudska vještakinja graditeljske  
struke i procjeniteljica za nekretnine



REPUBLIKA HRVATSKA

Općinski sud u Puli-Pola  
ZEMLJIŠNOKNJIŽNI ODJEL PULA  
Stanje na dan: 08.09.2024. 12:47

Verificirani ZK uložak

Katastarska općina: 324256, PULA

Broj ZK uložka: 5431

Broj zadnjeg dnevnika: Z-13426/2024

Aktivne plombe: Z-3335/2020, Z-14484/2024, Z-14664/2024, Z-15401/2024

IZVADAK IZ ZEMLJIŠNE KNJIGE

A  
Posjedovnica  
PRVI ODJELJAK

Rbr.	Broj zemljišta (kat. čestice)	Oznaka zemljišta	Površina			Primjedba
			jutro	čhv	m2	
1.	109					
2.	146/3	NEPLODNO, ULICA			172	
3.	154/41	ULICA			327	
4.	210/3	PUT			153	
5.	210/4	PARK			34	
6.	294/4	PAŠNJAK			236	
7.	487/ZGR.	ZGRADA				
8.	503/ZGR.	ZGRADA				
9.	504/1 ZGR.	PARK			217	
10.	517/3 ZGR.	ZGRADA				
11.	540/12	Nazorova ulica ULICA			847 847	
12.	541/16	ULICA			259	
13.	541/18	ULICA			337	
14.	541/46	GRADILIŠTE			35	
15.	564/2	PUT			165	
16.	590/1	NEPLODNO			125	
17.	590/2	VRTLARSKA ULICA GRADSKA ULICA			20 20	
18.	590/3	ULICA			1193	
19.	590/4	ORANICA			35	
20.	592	GRADSKA ULICA			864	
21.	596	ULICA			612	
22.	620/8	PRERADOVIĆEVA ULICA GRADSKA ULICA			5 5	
23.	659/11	PUT			2004	

**A**  
**Posjedovnica**  
**PRVI ODJELJAK**

Rbr.	Broj zemljišta (kat. čestice)	Oznaka zemljišta	Površina			Primjedba
			jutro	čhv	m2	
24.	660/9	PUT			1294	
25.	660/254	PUT			1064	
26.	660/255	VALVAZOROVA ULICA PUT			1535 1535	
27.	660/258	PRERADOVIĆEVA ULICA PUT			43 43	
28.	711/2	PUT			14	
29.	711/5	STAMBENA ZGRADA, DVORIŠTE			9	
30.	715/4	PUT			1037	
31.	715/27	VRT			10	
32.	717/2	GRADSKA ULICA			619	
33.	717/8	ULICA			1441	
34.	717/15	ULICA			194	
35.	717/40	GRADSKA ULICA			5	
36.	747/3	ULICA			909	
37.	779/14	ULICA			500	
38.	779/18	PAŠNJAK			644	
39.	779/20	PAŠNJAK			92	
40.	779/31	ORANICA			640	
41.	805/3	PAŠNJAK			753	
42.	820/ZGR.	KUĆA			76	
43.	838	ULICA			4042	
44.	861	PUT			970	
45.	877/7	PUT			84	
46.	877/14	NEPLODNO			14	
47.	888/1	PUT			48	
48.	888/9	PUT			919	
49.	888/21	PUT			270	
50.	915/16	PUT				
51.	915/21	GROŽNJANSKA ULICA PAŠNJAK			1637 1637	
52.	915/145	GARAŽA, DVORIŠTE			686	
53.	915/287	PAŠNJAK			19	
54.	915/291	GROŽNJANSKA ULICA PAŠNJAK			16 16	



**A**  
**Posjedovnica**  
**PRVI ODJELJAK**

Rbr.	Broj zemljišta (kat. čestice)	Oznaka zemljišta	Površina			Primjedba
			jutro	čhv	m2	
55.	948/2	ULICA			456	
56.	1038/1	ULICA			962	
57.	1088/1	ULICA			448	
58.	1111/1	PAŠNJAK			59	
59.	1134/6	PUT			739	
60.	1149/1	VALTURSKA ULICA ULICA			4155 4155	
61.	1149/3	VALTURSKA ULICA ULICA PAŠNJAK			445 438 7	
62.	1151/8	Koparska ulica - Via Capodistria OSTALO NEPLODNO			19 19	
63.	1151/9	DVORIŠTE			229	
64.	1151/11	PAŠNJAK			12	
65.	1157/8	PAŠNJAK			2	
66.	1163/2	PUT			399	
67.	1196/1	PUT			422	
68.	1196/3	PUT			28	
69.	1196/4	PUT			30	
70.	1204/1	ULICA			1414	
71.	1204/2	DVORIŠTE			31	
72.	1204/4	DVORIŠTE			33	
73.	1245	ULICA			554	
74.	1251/20	ORANICA			576	
75.	1251/22	ULICA			210	
76.	1254/2					
77.	1257/1	PUT			305	
78.	1257/2	PUT			53	
79.	1325/1	PUT			986	
80.	1354/1	GRADSKA ULICA			2895	
81.	1371/1	VRT			550	
82.	1376/3	PUT			215	
83.	1399/1	FLAVIJEVSKA ULICA ULICA			2984 2984	
84.	1411/1	TIVOLI			101	

**A**  
**Posjedovnica**  
**PRVI ODJELJAK**

Rbr.	Broj zemljišta (kat. čestice)	Oznaka zemljišta	Površina			Primjedba
			jutro	čhv	m2	
		PUT			101	
85.	1411/2	PUT			1	
86.	1412/1	PUT			35	
87.	1412/2	PUT			29	
88.	1413/4 ZGR.	PROLAZ			122	
89.	1418/2	PUT			2765	
90.	1418/2 ZGR.	NEPLODNO			6370	
91.	1418/6	PUT			1400	
92.	1418/7	PUT			642	
93.	1418/9	PUT			771	
94.	1418/10	PUT			165	
95.	1418/12	PUT			30	
96.	1418/13	PUT			406	
97.	1418/14	PUT			27	
98.	1446/6	Ulica Karšiole - Via Carsiole PUT			9 9	
99.	1446/11	PUT			510	
100.	1446/421	Sponzina ulica - Via Francesco Sponza PUT			78 78	
101.	1502/2	PUT			300	
102.	1502/5	PUT			73	
103.	1502/6	PUT			18	
104.	1517	PUT			1198	
105.	1533/3	PUT			610	
106.	1572/1	NEPLODNO			108	
107.	1572/3	PUT			930	
108.	1572/4	NEPLODNO			160	
109.	1572/5	NEPLODNO			450	
110.	1572/6	NEPLODNO			331	
111.	1572/11	DVORIŠTE, GOSP. ZGRADA			72	
112.	1572/12	PARKIRALIŠTE			84	
113.	1572/13	PARKIRALIŠTE			17	
114.	1572/15	NEPLODNO			30	
115.	1585/3	GRADSKA ULICA			296	

**A**  
**Posjedovnica**  
**PRVI ODJELJAK**

Rbr.	Broj zemljišta (kat. čestice)	Oznaka zemljišta	Površina			Primjedba
			jutro	čhv	m2	
116.	1585/4	GRADSKA ULICA			181	
117.	1585/5	INDUSTRIJSKA ULICA ULICA			8 8	
118.	1585/6	GRADSKA ULICA			14	
119.	1595/1	NEPLODNO			40	
120.	1595/2	NEPLODNO			65	
121.	1595/3	NEPLODNO			19	
122.	1600/1	NEPLODNO			322	
123.	1600/3	NEPLODNO			45	
124.	1614/41	PAŠNJAK			10	
125.	1615/1	PUT			463	
126.	1615/3	DVORIŠTE, PUT			546	
127.	1615/7	PUT			44	
128.	1615/8	PUT			324	
129.	1615/9	PUT			609	
130.	1623/1	S.GIORGIO PUT			112 112	
131.	1633/8	PUT			410	
132.	1633/15	PUT			88	
133.	1634	PUT			230	
134.	1635/2	BRADAMANTE PAŠNJAK			265 265	
135.	1635/3	BRADAMANTE PAŠNJAK			69 69	
136.	1652/1	ŠARAJE PRIRODNO NEPLODNO ZEMLJIŠTE			338 338	
137.	1652/3	NEPLODNO			237	
138.	1652/5	ŠARAJE PRIRODNO NEPLODNO ZEMLJIŠTE			39 39	
139.	1657/3	PUT			51	
140.	1662/4	NEPLODNO ZEMLJIŠTE			2893	
141.	1662/8	ORANICA			1	
142.	1662/9	ORANICA			5	
143.	1662/17	PAŠNJAK			154	
144.	1662/18	ORANICA			5	

**A**  
**Posjedovnica**  
**PRVI ODJELJAK**

Rbr.	Broj zemljišta (kat. čestice)	Oznaka zemljišta	Površina			Primjedba
			jutro	čhv	m2	
145.	1681/1	NEPLODNO			1010	
146.	1681/4	PUT			107	
147.	1681/5	ULICA, ŠIJANA			16287	
148.	1681/6	GRADSKA ULICA			741	
149.	1681/7	Šijanska cesta - Via Siana CESTA			1 1	
150.	1681/8	GRADSKA ULICA			4	
151.	1681/9	GRADSKA ULICA			509	
152.	1681/10	GRADSKA ULICA			114	
153.	1681/11	ULICA, ŠIJANA			2264	
154.	1685/4	NEPLODNO			314	
155.	1685/20	NEPLODNO			6	
156.	1710/1	PUT			328	
157.	1710/2	PUT			432	
158.	1710/3	PUT			83	
159.	1715	PUT			144	
160.	1717/3	PUT			233	
161.	1717/5	PUT			473	
162.	1717/6	PUT			7	
163.	1759/1	PUT			7780	
164.	1759/6	PUT			5095	
165.	1764/1	NEPLODNO ZEMLJIŠTE			33	
166.	1764/2	PAŠNJAK			172	
167.	1764/4	NEPLODNO ZEMLJIŠTE			72	
168.	1766	PUT			915	
169.	1781/2	ASFALT			111	
170.	1808/5	PAŠNJAK			484	
171.	1841/8	NEPLODNO			488	
172.	1843/4	PUT, STAZA			1489	
173.	1859/2	POLJSKI PUT			440	
174.	1859/3	ŠANDALJSKA ULICA ULICA			1068 1068	
175.	1859/5	PUT			258	
176.	1859/6	ORANICA			17	
177.	1859/7	VALTURSKA ULICA			94	

**A**  
**Posjedovnica**  
**PRVI ODJELJAK**

Rbr.	Broj zemljišta (kat. čestice)	Oznaka zemljišta	Površina			Primjedba
			jutro	čhv	m2	
		PUT			94	
178.	1859/8	PUT			20	
179.	1859/9	PUT			2	
180.	1859/12	VALTURSKA ULICA PUT			199 199	
181.	1859/13	ŠANDALJSKA ULICA ULICA			485 485	
182.	1882/1	PUT			63	
183.	1882/4	PUT			73	
184.	1883/1	PUT			202	
185.	1883/2	PUT			62	
186.	1883/4	PUT			123	
187.	1883/7	PUT			1048	
188.	1883/8	PUT			13	
189.	1886/1	PUT			469	
190.	1886/3	PUT			22	
191.	1886/5	PUT			33	
192.	1903/9	PUT			147	
193.	1930/1	PUT			133	
194.	1930/2	DVORIŠTE			113	
195.	1936/3	VALMADE OSTALO NEPLODNO			415 415	
196.	1938/9	PAŠNJAK			496	
197.	1940/ZG R.	ZGRADA				
198.	1946/ZG R.	ZGRADA				
199.	1957/3	POLJSKI PUT			241	
200.	1957/4	PUT			856	
201.	1957/6	POLJSKI PUT			20	
202.	1957/7	POLJSKI PUT			12	
203.	1983/2	PUT			170	
204.	1984/2	VALMADE PUT			267 267	
205.	1984/5	VALMADE PUT			518 518	

**A**  
**Posjedovnica**  
**PRVI ODJELJAK**

Rbr.	Broj zemljišta (kat. čestice)	Oznaka zemljišta	Površina			Primjedba
			jutro	čhv	m2	
206.	2003/3	ORANICA			271	
207.	2004/2	ORANICA			115	
208.	2016/3 ZGR.	PAŠNJAK				
209.	2030	PUT			550	
210.	2031	PAŠNJAK			42	
211.	2034/1	M.SERPO PUT			3522 3522	
212.	2034/2	M. SERPO PUT			51 51	
213.	2035	PUT			1227	
214.	2061/6	PUT			243	
215.	2061/34	PUT			17	
216.	2074/1	PAŠNJAK			227	
217.	2074/3	PUT			894	
218.	2120/1	PUT			1511	
219.	2120/3	DIO JE GZ PUT			766 766	
220.	2120/6	DIO JE GZ PUT			45 45	
221.	2133	PAŠNJAK			2011	
222.	2134	PUT			2680	
223.	2135/1	PUT			1570	
224.	2135/2	PUT			320	
225.	2135/3	PUT			560	
226.	2136/1	PUT			304	
227.	2136/2	PAŠNJAK			145	
228.	2160	PUT OD FORTICA PUT			496 496	
229.	2186	PUT			717	
230.	2216	PAŠNJAK			914	
231.	2223/2	PUT			1206	
232.	2223/3	ŠIŠANSKA CESTA DVORIŠTE			49 49	
233.	2233/1 ZGR.	DVORIŠTE			133	

**A**  
**Posjedovnica**  
**PRVI ODJELJAK**

Rbr.	Broj zemljišta (kat. čestice)	Oznaka zemljišta	Površina			Primjedba
			jutro	čhv	m2	
234.	2233/2 ZGR.	DVORIŠTE			22	
235.	2233/3 ZGR.	DVORIŠTE			2	
236.	2247/5 ZGR.	PUT			25	
237.	2273/4	VELIKE NJIVE PUT			6709 6709	
238.	2319	PAŠNJAK			500	
239.	2352/7	PUT			2241	
240.	2372/1	DVORIŠTE			182	
241.	2372/2	VALMADE PUT			321 321	
242.	2392/3	NEPLODNO			144	
243.	2392/4	ULICA			2203	
244.	2396	PAŠNJAK			1244	
245.	2397/1	ULICA			3621	
246.	2397/3	ULICA			133	
247.	2397/4	ULICA			100	
248.	2397/5	ULICA			121	
249.	2397/6	PAŠNJAK			14	
250.	2397/7	PAŠNJAK			65	
251.	2397/8	ULICA			2	
252.	2397/10	GRADSKA ULICA			6124	
253.	2397/11	GRADSKA ULICA			122	
254.	2397/15	ULICA			1485	
255.	2401/16	PUT			508	
256.	2401/17	PUT			1629	
257.	2401/59	VRT			26	
258.	2402/2	ULICA			1321	
259.	2409/4	PAŠNJAK			1002	
260.	2411/2 ZGR.	DVORIŠTE				
261.	2420/1	PUT			61	
262.	2420/3	ST. RIZZI PUT			26 26	
263.	2434/4	PUT			31	

**A**  
**Posjedovnica**  
**PRVI ODJELJAK**

Rbr.	Broj zemljišta (kat. čestice)	Oznaka zemljišta	Površina			Primjedba
			jutro	čhv	m2	
264.	2439/1	PUT			420	
265.	2476/2	PUT			465	
266.	2519/2	PUT			862	
267.	2519/7	PUT			8	
268.	2565/ZG R.	ZGRADA				
269.	2617/1	PAŠNJAK			187	
270.	2617/2	PULA, PUT OD FORTICA, PAŠNJAK			65	
271.	2652/9	LAKVERA PUT			3 3	
272.	2653/1	PUT			7487	
273.	2653/2	PUT			148	
274.	2655/1	PAŠNJAK			1993	
275.	2655/46	PULA, ULICA LAKVERE PAŠNJAK			10 10	
276.	2679/1	ULICA ORBAN PUT			400 400	
277.	2679/6	NEPLODNO			194	
278.	2679/7	PAŠNJAK			117	
279.	2679/8	PAŠNJAK			20	
280.	2679/9	ULICA ORBAN PAŠNJAK			28 28	
281.	2679/10	ULICA ORBAN PUT			1189 1189	
282.	2679/11	ULICA ORBAN PAŠNJAK			2 2	
283.	2679/12	ULICA ORBAN PAŠNJAK			19 19	
284.	2679/13	ULICA ORBAN PAŠNJAK			246 246	
285.	2679/15	PULA, ULICA LAKVERE PAŠNJAK			81 81	
286.	2679/16	PULA, ULICA LAKVERE PAŠNJAK			549 549	
287.	2679/17	PULA, ULICA LAKVERE PAŠNJAK			45 45	



**A**  
**Posjedovnica**  
**PRVI ODJELJAK**

Rbr.	Broj zemljišta (kat. čestice)	Oznaka zemljišta	Površina			Primjedba
			jutro	čhv	m2	
288.	2684	PUT, PAŠNJAK				
289.	2692/1	ULICA ORBAN PUT			41 41	
290.	2692/2	ULICA ORBAN PUT			58 58	
291.	2692/3 ZGR.	PROLAZ			24	
292.	2692/15 ZGR.	ZGR.DVORIŠTE			75	
293.	2697/1 ZGR.	DVOR			286	
294.	2739	PUT			754	
295.	2759/1	PUT			625	
296.	2759/2	NEPLODNO			47	
297.	2759/4	PUT			46	
298.	2759/5	PUT			123	
299.	2763	PUT				
300.	2848/1	JADREŠKI PUT			1597 1597	
301.	2848/2	JADREŠKI PUT			248 248	
302.	2879	JADREŠKI PUT			743 743	
303.	2911					
304.	2937					
305.	2970/1	JADREŠKI PUT			122 122	
306.	2970/4	NEPL. (DVOR.)			12	
307.	2970/5	DVORIŠTE			16	
308.	2970/6	STAJA, DVORIŠTE			15	
309.	2970/7	STAMBENA ZGRADA, DVORIŠTE			15	
310.	2970/8	JADREŠKI PUT			112 112	
311.	2970/9	JADREŠKI PUT			50 50	
312.	2970/10	JADREŠKI PUT			141 141	

**A**  
**Posjedovnica**  
**PRVI ODJELJAK**

Rbr.	Broj zemljišta (kat. čestice)	Oznaka zemljišta	Površina			Primjedba
			jutro	čhv	m2	
313.	2970/11	JADREŠKI PUT			48 48	
314.	2970/12	JADREŠKI PUT			111 111	
315.	2970/13	JADREŠKI PUT			22 22	
316.	2970/14	JADREŠKI PUT			130 130	
317.	2970/15	JADREŠKI PUT			19 19	
318.	2970/16	JADREŠKI PUT			941 941	
319.	2970/17	JADREŠKI PUT			45 45	
320.	2970/18	JADREŠKI PUT			92 92	
321.	2997	JADREŠKI PUT			258 258	
322.	3010	JADREŠKI			1885	
323.	3041/1	PUT			319	
324.	3138					
325.	3139/1	PUT			1030	
326.	3140/1					
327.	3140/2	PUT			776	
328.	3140/3					
329.	3142	ZGRADA				
330.	3152					
331.	3154/1	PUT			2326	
332.	3154/2	PUT			16	
333.	3195				2095	
334.	3244/1	PUT			2612	
335.	3244/2	PUT			28	
336.	3244/8	PAŠNJAK			16	
337.	3244/9	PAŠNJAK			4	
338.	3262/3	CESTA			2010	

**A**  
**Posjedovnica**  
**PRVI ODJELJAK**

Rbr.	Broj zemljišta (kat. čestice)	Oznaka zemljišta	Površina			Primjedba
			jutro	čhv	m2	
339.	3262/4	MEDULINSKA CESTA GRADSKA ULICA			18499 18499	
340.	3312/1	CAMPANOŽ PUT			734 734	
341.	3312/2	CAMPANOŽ PAŠNJAK			436 436	
342.	3315/6	- PUT			337 337	
343.	3315/7	- PUT			233 233	
344.	3424					
345.	3426/2	PAŠNJAK			1287	
346.	3426/3	PAŠNJAK			1920	
347.	3438	PUT			3993	
348.	3439/12	PAŠNJAK-PROLAZ			3094	
349.	3594/4	PROLAZ			700	
350.	3622/3	PUT			78	
351.	3772/30	PUT			427	
352.	3772/34	S.ORŠEREŽE PUT			872 872	
353.	3772/37	PAŠNJAK			2573	
354.	3772/38					
355.	3772/39					
356.	3772/239	PAŠNJAK			72	
357.	3772/300	DVORIŠTE			13	
358.	3772/345	S. ORŠEREŽE PUT			23 23	
359.	3776/1	PUT			123	
360.	3776/3	STAZA			267	
361.	3776/5	BRDO SV.IVANA DVORIŠTE			67 67	
362.	3776/9	PUT			70	
363.	3776/11	CESTA PREKOMORSKIH BRIGADA DVORIŠTE			13 13	
364.	3798/8	PAŠNJAK			11	

**A**  
**Posjedovnica**  
**PRVI ODJELJAK**

Rbr.	Broj zemljišta (kat. čestice)	Oznaka zemljišta	Površina			Primjedba
			jutro	čhv	m2	
365.	3798/9	PAŠNJAK			48	
366.	3799/1	BRAJDINE PAŠNJAK			233 233	
367.	3799/21	BRAJDINE PAŠNJAK			67 67	
368.	3800/1	PAŠNJAK			213	
369.	3810/8	PUT			532	
370.	3819/1	PAŠNJAK			146	
371.	3837/1	PAŠNJAK			387	
372.	3837/2	CESTA			966	
373.	3837/3	PAŠNJAK			9	
374.	3854/1	ORANICA			3482	
375.	3854/4					
376.	3854/7					
377.	3854/10					
378.	3854/30	ORANICA			1034	
379.	3856/4	ORANICA			322	
380.	3856/6					
381.	3856/10	ORANICA			96	
382.	3867					
383.	3874/76	NEPLODNO			279	
384.	3877/3	PUT			2839	
385.	3877/100	PUT			957	
386.	3877/102	PUT			2595	
387.	3885/14	PAŠNJAK			260	
388.	3885/41					
389.	3885/71	PAŠNJAK			393	
390.	3885/72	PAŠNJAK			88	
391.	3885/75	PAŠNJAK			1423	
392.	3885/76	PAŠNJAK			688	
393.	3890/1	PUT			286	
394.	3894/1	Buonarrotijeva ulica PARK			547 547	
395.	3894/3	PUT			761	
396.	3894/7	BUONAROTTIJEVA ULICA			354	

**A**  
**Posjedovnica**  
**PRVI ODJELJAK**

Rbr.	Broj zemljišta (kat. čestice)	Oznaka zemljišta	Površina			Primjedba
			jutro	čhv	m2	
		PUT			354	
397.	3894/8	NEPLODNO ZEMLJIŠTE			237	
398.	3894/9	Buonarrotijeva ulica PARK			46 46	
399.	3894/10	PUT			82	
400.	3894/11	NEPLODNO			12	
401.	3894/12	NEPLODNO			78	
402.	3894/13	NEPLODNO			547	
403.	3894/17	Prilaz Monte Cappelletta DVORIŠTE			127 127	
404.	3894/28	Buonarrotijeva ulica PARK			19 19	
405.	3894/32	BUONAROTTIJEVA ULICA PUT			85 85	
406.	3894/37	GRADSKA ULICA, PAŠNJAK			73	
407.	3894/39	PUT			2514	
408.	3894/44	VINTIJAN PUT			328 328	
409.	3894/45	M. KORNIAL PUT			93 93	
410.	3894/46	M.KORNIAL PUT			41 41	
411.	3894/47	M.KORNIAL PUT			17 17	
412.	3894/51	PAŠNJAK			14	
413.	3894/53	GRADSKA ULICA			49	
414.	3894/54	M. KORNIAL ŠUMA			37 37	
415.	3894/55	M.KORNIAL PUT			31 31	
416.	3894/56	M.KORNIAL PUT			23 23	
417.	3946/2	GRADSKA ULICA			249	
418.	3946/3	PUT			1972	
419.	3946/4	PUT			586	

**A**  
**Posjedovnica**  
**PRVI ODJELJAK**

Rbr.	Broj zemljišta (kat. čestice)	Oznaka zemljišta	Površina			Primjedba
			jutro	čhv	m2	
420.	3946/5	NEPLODNO, GRADILIŠTE			677	
421.	3946/16	PUT			17	
422.	3946/17	PUT			63	
423.	3946/19	PUT			21	
424.	4078/1	Vintijan PUT			363 363	
425.	4078/3	Vintijan PUT			1192 1192	
426.	4078/4	Vintijan PUT			145 145	
427.	4105/4	PAŠNJAK			250	
428.	4122/3	PAŠNJAK			350	
429.	4133/2	PUT			515	
430.	4137/2	PAŠNJAK			16	
431.	4137/3	VINTIJAN ULICA			52 52	
432.	4137/4	VINTIJAN ULICA			66 66	
433.	4137/5	VINTIJAN ULICA			132 132	
434.	4142/4	PAŠNJAK			95	
435.	4142/6	PAŠNJAK			80	
436.	4142/7	PAŠNJAK			77	
437.	4149/3	ŠUMA			670	
438.	4213/ZG R.	GOSP.ZGRADA			12	
439.	4221					
440.	4254					
441.	4300					
442.	4306/3					
443.	4378					
444.	4468/1	CESTA			95	
445.	4468/3	POLJSKI PUT			142	
446.	4468/4	Kučine PAŠNJAK			57 57	
447.	4468/6	DVORIŠTE			67	

**A**  
**Posjedovnica**  
**PRVI ODJELJAK**

Rbr.	Broj zemljišta (kat. čestice)	Oznaka zemljišta	Površina			Primjedba
			jutro	čhv	m2	
448.	4468/7	KUČINE PUT			2997 2997	
449.	4490/2	PUT			549	
450.	4491/1	POLJSKI PUT			235	
451.	4491/3	PUT			34	
452.	4491/4	P. PUT			202	
453.	4491/6	PAŠNJAK			26	
454.	4610/1	PUT			2193	
455.	4610/2	PAŠNJAK			120	
456.	4610/3	PUT			28	
457.	4711	GARAŽA				
458.	4712/1	PUT			917	
459.	4712/2	PUT			2056	
460.	4715/1	PUT			1370	
461.	4715/2	VOLARIJA PUT			13 13	
462.	4715/3	PUT			2478	
463.	4715/6	VOLARIJA PUT			81 81	
464.	4781/1	PUT			355	
465.	4781/4	ŠUMA			24	
466.	4781/5	PUT			603	
467.	4781/6	PUT			1467	
468.	4808/5	NEPLODNO			264	
469.	4808/23	PAŠNJAK			36	
470.	4867/34	ZGRADA			40	
471.	4867/56	ZGRADA			10	
472.	4871/2	OBALA			8240	
473.	4871/7	NEPLODNO, BAZEN			1850	
474.	4915/3	MULJ			830	
475.	4915/6	PAŠNJAK			254	
476.	4915/7	LOKALNA CESTA ASFALTIRANA			291	
477.	4915/10	NEPLODNO KAMENJAR			1119	
478.	4915/11	NEPLODNO KAMENJAR			11	
479.	4920/1	PUT			400	

**A**  
**Posjedovnica**  
**PRVI ODJELJAK**

Rbr.	Broj zemljišta (kat. čestice)	Oznaka zemljišta	Površina			Primjedba
			jutro	čhv	m2	
480.	4920/5	VERUDELA PUT			90 90	
481.	4962/ZG R.	ZGRADA			179	
482.	4963/ZG R.	ZGRADA			407	
483.	4972/6	NEPLODNO, PARK			88	
484.	4972/8	NEPLODNO, PARK			96	
485.	4972/12	GRADSKA ULICA			1598	
486.	4972/14	NEPLODNO, GRADILIŠTE			44	
487.	4972/43	NEPLODNO, PARK			44	
488.	4972/61	NEPLODNO, PARK			230	
489.	4972/63	JAVNI PARK			81	
490.	4972/64	PAŠNJAK			205	
491.	4972/65	ULICA			489	
492.	4972/66	PAŠNJAK			85	
493.	4972/68	PAŠNJAK			39	
494.	4972/69	PAŠNJAK			18	
495.	4972/70	PAŠNJAK			19	
496.	4972/72	PAŠNJAK			68	
497.	4972/73	PAŠNJAK			102	
498.	4972/74	PAŠNJAK			39	
499.	4972/76	PAŠNJAK			20	
500.	4972/77	PAŠNJAK			20	
501.	4972/79	PAŠNJAK			14	
502.	4972/88	ULICA, PAŠNJAK			29	
503.	4972/89	ULICA			22	
504.	4996/3	NEPLODNO			474	
505.	4996/9	NEPLODNO			75	
506.	4996/10	NEPLODNO			363	
507.	5014/8	NEPLODNO			324	
508.	5014/9	NEPLODNO			28	
509.	5016/1	PUT			357	
510.	5018/3	ULICA			1551	
511.	5018/4	ULICA			227	
512.	5028/3	PUT			18	



**A**  
**Posjedovnica**  
**PRVI ODJELJAK**

Rbr.	Broj zemljišta (kat. čestice)	Oznaka zemljišta	Površina			Primjedba
			jutro	čhv	m2	
513.	5028/5	NEPLODNO			105	
514.	5031/12	PUT			517	
515.	5031/13	ULICA			693	
516.	5031/14	ULICA			224	
517.	5031/15	DVORIŠTE			155	
518.	5031/24	ULICA				
519.	5031/25	ULICA				
520.	5031/27	ULICA				
521.	5031/28	ULICA			22	
522.	5031/34	DVORIŠTE			139	
523.	5031/47	DVORIŠTE			28	
524.	5059/15	PAŠNJAK			494	
525.	5059/17	DVORIŠTE			384	
526.	5059/32	GRADILIŠTE			256	
527.	5059/33	GRADILIŠTE			18	
528.	5109/2	ULICA-PUT			291	
529.	5109/3	PUT			18	
530.	5112/1	DVORIŠTE			129	
531.	5112/2	DVORIŠTE			41	
532.	5132/4					
533.	5159/3	PUT			148	
534.	5159/5	NEPLODNO			5	
535.	5159/7	PUT			20	
536.	5159/8	PUT			66	
537.	5189/9	ULICA			3	
538.	5189/10	ULICA			18	
539.	5199/2	PUT			1117	
540.	5200/1	S. POLIKARPO PUT			911 911	
541.	5200/2	S. POLIKARPO PUT			133 133	
542.	5200/3	S. POLIKARPO PUT			12 12	
543.	5206/6	PAŠNJAK			15	
544.	5206/128	KAMENOLOM			105	

**A**  
**Posjedovnica**  
**PRVI ODJELJAK**

Rbr.	Broj zemljišta (kat. čestice)	Oznaka zemljišta	Površina			Primjedba
			jutro	čhv	m2	
545.	5206/129	KAMENOLOM			32	
546.	5206/130	PUT			340	
547.	5247/1	PUT			235	
548.	5247/2	PUT			276	
549.	5247/3	PUT			20	
550.	5247/4	PUT			18	
551.	5247/5	PUT			408	
552.	5247/6	PUT			29	
553.	5247/7	PUT			540	
554.	5265/4	PAŠNJAK			137	
555.	5266/5	DVOR			51	
556.	5268/1	VALOVINE PAŠNJAK			2896 2896	
557.	5268/2	PAŠNJAK			65	
558.	5273/1				2130	
559.	5376/1				1194	
560.	5377					
561.	5378/2	NEPLODNO			1814	
562.	5378/3	NEPLODNO			25	
563.	5380/1	NEPLODNO			69	
564.	5380/2	NEPLODNO				
565.	5380/3	NEPLODNO			44	
566.	5381					
567.	5382					
568.	5383/1	PARK			962	
569.	5383/2	PARK			24	
570.	5384					
571.	5385					
572.	5386					
573.	5387					
574.	5388/1					
575.	5388/2					
576.	5389					
577.	5390					
578.	5391/1					

**A**  
**Posjedovnica**  
**PRVI ODJELJAK**

Rbr.	Broj zemljišta (kat. čestice)	Oznaka zemljišta	Površina			Primjedba
			jutro	čhv	m2	
579.	5391/2					
580.	5392					
581.	5393/1					
582.	5393/2					
583.	5393/3					
584.	5393/4					
585.	5393/5					
586.	5395/1					
587.	5395/2					
588.	5395/3	PUT			2267	
589.	5396/1					
590.	5396/2					
591.	5396/3					
592.	5397/1					
593.	5397/2					
594.	5397/3					
595.	5397/4					
596.	5397/5					
597.	5398/1	KOPARSKA ULICA NEPLODNO ZEMLJIŠTE			180 180	
598.	5398/2	Koparska ulica - Via Capodistria OSTALO NEPLODNO			13 13	
599.	5399					
600.	5400/1					
601.	5400/2					
602.	5401/1					
603.	5401/2					
604.	5402	RAKOVČEVA ULICA-VIA JOAKIM RAKOVAC (JAVNA ZELENA POVRŠINA) ZEMLJIŠTA PRIVEDENA SVRSI (OPĆE)			89 89	
605.	5403	PULA, ZLATIČEV TRG ULICA			317 317	
606.	5404/1	PUT			589	
607.	5404/2	PUT			262	
608.	5404/5	NEPLODNO			100	
609.	5404/6	PUT			201	

**A**  
**Posjedovnica**  
**PRVI ODJELJAK**

Rbr.	Broj zemljišta (kat. čestice)	Oznaka zemljišta	Površina			Primjedba
			jutro	čhv	m2	
610.	5404/7	ULICA			98	
611.	5404/8	ULICA			86	
612.	5404/9	IZGRAĐENO ZEMLJIŠTE			6	
613.	5405/6	GRADSKA ULICA			18	
614.	5406/1					
615.	5406/2					
616.	5407/1	GRADSKA ULICA			1149	
617.	5407/2	GRADSKA ULICA			1387	
618.	5408/1					
619.	5408/2					
620.	5408/4					
621.	5408/5					
622.	5408/6					
623.	5409					
624.	5410					
625.	5411/1					
626.	5411/2					
627.	5411/3					
628.	5411/4					
629.	5411/6	ULICA			1577	
630.	5411/7					
631.	5412/1					
632.	5412/2					
633.	5412/3					
634.	5413/1	ULICA			1463	
635.	5413/3	PUT			1226	
636.	5414					
637.	5415/1					
638.	5415/2					
639.	5415/3					
640.	5415/4					
641.	5416/1					
642.	5416/2					
643.	5416/3					
644.	5417/2					

**A**  
**Posjedovnica**  
**PRVI ODJELJAK**

Rbr.	Broj zemljišta (kat. čestice)	Oznaka zemljišta	Površina			Primjedba
			jutro	čhv	m2	
645.	5417/3					
646.	5419/1	ZAGREBAČKA ULICA ULICA			200 200	
647.	5419/2	GRADSKA ULICA			1796	
648.	5419/3	POSLOVNA ZGRADA, GOSPODARSKO DVORIŠTE			14	
649.	5420/1					
650.	5420/2					
651.	5421/1					
652.	5421/2					
653.	5421/3					
654.	5421/4	ULICA			2629	
655.	5421/5					
656.	5421/6	ULICA (POLJANA SV. MARTINA - CAMPO SAN MARTINO)			33	
657.	5421/7	ULICA (POLJANA SV. MARTINA - CAMPO SAN MARTINO)			8	
658.	5422/1					
659.	5422/2	ULICA			1929	
660.	5422/4	ULICA (EPULONOVA ULICA - VIA EPULO)			58	
661.	5422/5	ULICA (EPULONOVA ULICA - VIA EPULO)			105	
662.	5423/1					
663.	5423/2	ULICA			721	
664.	5423/3					
665.	5424/1					
666.	5424/2					
667.	5424/3					
668.	5424/4					
669.	5424/5					
670.	5425					
671.	5426					
672.	5427					
673.	5430	GRADSKA ULICA			5747	
674.	5432	GRADSKA ULICA			4480	
675.	5433	ULICA			2592	
676.	5434/1	GRAD TRG			63 63	
677.	5435	PARKIRALIŠTE			273	

**A**  
**Posjedovnica**  
**PRVI ODJELJAK**

Rbr.	Broj zemljišta (kat. čestice)	Oznaka zemljišta	Površina			Primjedba
			jutro	čhv	m2	
678.	5436/2	NIMFEJ - NINFEO PARKIRALIŠTE			4639 4639	
679.	5437/5	PARK POD ARENOM PARK			537 537	
680.	5438/2	ULICA			634	
681.	5438/3	GRADSKA ULICA			12	
682.	5438/4	GRADSKA ULICA			26	
683.	5439/1	Flaciusova ulica - Via Mattia Flaccio ULICA			895 895	
684.	5439/6	Riva - Riva ULICA			592 592	
685.	5439/7	Riva - Riva ULICA			26 26	
686.	5439/8	Riva - Riva ULICA			6608 6608	
687.	5440	ULICA			1385	
688.	5441					
689.	5449					
690.	5452/3	PARKIRALIŠTE			14	
691.	5452/4	PARIKRALIŠTE			14	
692.	5452/5	ULICA PORTA STOVAGNAGA PARKIRALIŠTE			3 3	
693.	5456					
694.	5460	NEPLODNO, PARKIRALIŠTE			554	
695.	5461/1	NEPLODNO, PARKIRALIŠTE			142	
696.	5461/2	NEPLODNO, CESTA			270	
697.	5463	NEPLODNO, PARK			32	
698.	5464	NEIZGRAĐENO GRAĐEVINSKO ZEMLJIŠTE			29	
699.	5465					
700.	5466					
701.	5467	FLACIUSOVA ULICA ULICA			47 47	
702.	5470					
703.	5471					
704.	5472					

**A**  
**Posjedovnica**  
**PRVI ODJELJAK**

Rbr.	Broj zemljišta (kat. čestice)	Oznaka zemljišta	Površina			Primjedba
			jutro	čhv	m2	
705.	5473/1					
706.	5473/2					
707.	5474					
708.	5475					
709.	5476					
710.	5477					
711.	5478					
712.	5479					
713.	5480					
714.	5483	TRG			1411	
715.	5484					
716.	5485					
717.	5486/1					
718.	5487	ULICA			444	
719.	5488					
720.	5489/1	GRADSKA ULICA			2820	
721.	5489/3	GRADSKA ULICA, MJERNA STANICA			65	
722.	5489/5	GRADSKA ULICA			17	
723.	5490/1	NEPLODNO			607	
724.	5490/3	NEPLODNO			21	
725.	5490/4	NEPLODNO, PARK			760	
726.	5490/5	NEPLODNO			302	
727.	5491/1	NEPLODNO			720	
728.	5491/2	NEPLODNO			292	
729.	5492					
730.	5493/1	GRADSKA ULICA			752	
731.	5493/2	OTVORENA TRŽNICA I ČETIRI TRGOVINE			100	
732.	5494					
733.	5495/1	NEPLODNO			228	
734.	5495/2					
735.	5495/3	GRADSKA ULICA			907	
736.	5496					
737.	5497	ULICA			4867	
738.	5498					
739.	5499					

**A**  
**Posjedovnica**  
**PRVI ODJELJAK**

Rbr.	Broj zemljišta (kat. čestice)	Oznaka zemljišta	Površina			Primjedba
			jutro	čhv	m2	
740.	5500					
741.	5501/1					
742.	5501/2					
743.	5502	PRERADOVIĆEVA ULICA OSTALO NEPLODNO			1340 1340	
744.	5503/1					
745.	5503/2					
746.	5503/3					
747.	5503/4	ULICA			786	
748.	5503/6	ULICA			16	
749.	5504					
750.	5506/1	GRADSKA ULICA			517	
751.	5506/2	GRADSKA ULICA			14	
752.	5506/3	GRADSKA ULICA			2627	
753.	5506/4	GRADSKA ULICA			637	
754.	5508/1	GRADSKA ULICA			1971	
755.	5508/3	PROLAZ			262	
756.	5508/5	NEPLODNO			156	
757.	5508/8	GRADSKA ULICA			200	
758.	5508/9	GRADSKA ULICA			683	
759.	5509/1	GRADSKA ULICA			322	
760.	5509/3	MUTILSKA ULICA GRADSKA ULICA			16 16	
761.	5509/4	GRADSKA ULICA			33	
762.	5509/5	GRADSKA ULICA			18	
763.	5510/3	GRADSKA ULICA			508	
764.	5510/4	GRADSKA ULICA			170	
765.	5510/5	GRADSKA ULICA			48	
766.	5511/1	GRADSKA ULICA			3721	
767.	5511/2	GRADSKA ULICA			925	
768.	5511/4	GRADSKA ULICA			150	
769.	5511/5	UPRAVNA ZGRADA			11	
770.	5512/2	RADIĆEVA ULICA PUT GOSPODARSKA ZGRADA, Pula, RADIĆEVA ULICA 11A			407 331 76	



**A**  
**Posjedovnica**  
**PRVI ODJELJAK**

Rbr.	Broj zemljišta (kat. čestice)	Oznaka zemljišta	Površina			Primjedba
			jutro	čhv	m2	
771.	5512/3	GRADSKA ULICA			311	
772.	5512/4	ULICA			76	
773.	5512/5	ULICA			9	
774.	5512/6	DVORIŠTE			423	
775.	5513/1	TRG REPUBLIKE ULICA			992 992	
776.	5514/1	GRADSKA ULICA			956	
777.	5514/2					
778.	5514/3					
779.	5514/4	GRADSKA ULICA			869	
780.	5514/6	ULICA KAČIĆA MIOŠIĆA ULICA			143 143	
781.	5514/7	ULICA KAČIĆA MIOŠIĆA ULICA			36 36	
782.	5515/1	ULICA			416	
783.	5515/2					
784.	5515/3	DVORIŠTE			133	
785.	5515/4	DVORIŠTE			72	
786.	5516/1					
787.	5518/1	PUT			462	
788.	5518/2	Rovinjska ulica PUT			322 322	
789.	5518/3	Rovinjska ulica PUT			107 107	
790.	5519/1					
791.	5519/2					
792.	5530					
793.	5531/1	ULICA			1784	
794.	5531/2					
795.	5531/3	ULICA			183	
796.	5531/4	ULICA				
797.	5531/5	ULICA				
798.	5533/3	GRADSKA ULICA			35	
799.	5534/1	DVORIŠTE			503	
800.	5534/2	DVORIŠTE			338	

**A**  
**Posjedovnica**  
**PRVI ODJELJAK**

Rbr.	Broj zemljišta (kat. čestice)	Oznaka zemljišta	Površina			Primjedba
			jutro	čhv	m2	
801.	5534/3	DVORIŠTE			11	
802.	5534/4	DVORIŠTE			355	
803.	5534/5	DVORIŠTE			16	
804.	5535/3	ULICA VERUDA ULICA			1378 1378	
805.	5535/6	DVORIŠTE			67	
806.	5535/7	ULICA, STAMBENA ZGRADA, DVORIŠTE			75	
807.	5535/8	BOČALIŠTE, PAŠNJAK			13	
808.	5535/10	ULICA			205	
809.	5535/11	ULICA VERUDA ULICA			256 256	
810.	5535/12	ULICA VERUDA ULICA			146 146	
811.	5535/13	ULICA VERUDA ULICA			484 484	
812.	5536/1					
813.	5536/2	ULICA			1139	
814.	5536/3					
815.	5536/7	PARK			34	
816.	5536/8	PARK			32	
817.	5537/2	PAŠNJAK			562	
818.	5537/4	ULICA			225	
819.	5537/5	NEPLODNO, ULICA			42	
820.	5537/6	PAŠNJAK			369	
821.	5539/1	ULICA			269	
822.	5539/2	ULICA			132	
823.	5543/1					
824.	5547/1	ULICA			30	
825.	5547/2	ULICA			3266	
826.	5551					
827.	5558/2	ULICA			800	
828.	5558/3					
829.	5558/4					
830.	5558/5	ULICA			1597	
831.	5563/2	ULICA			66	

**A**  
**Posjedovnica**  
**PRVI ODJELJAK**

Rbr.	Broj zemljišta (kat. čestice)	Oznaka zemljišta	Površina			Primjedba
			jutro	čhv	m2	
832.	5563/7	PAŠNJAK			49	
833.	5563/12	NEPLODNO			195	
834.	5563/14	NEPLODNO			50	
835.	5564/1	ULICA			715	
836.	5567	GRAD ULICA			829 829	
837.	5568/1	ULICA			755	
838.	5568/2	ULICA			1762	
839.	5568/3	ULICA			240	
840.	5569					
841.	6596/1	Trinajstićeva ulica ULICA			106 106	
842.	6596/2	Trinajstićeva ulica DVORIŠTE			28 28	
843.	6596/3	Trinajstićeva ulica DVORIŠTE			2 2	
		<b>UKUPNO:</b>			<b>428605</b>	

**DRUGI ODJELJAK**

Rbr.	Sadržaj upisa	Primjedba
1.1	<p>Primljeno 24. siječnja 1964. br. Z- 92/64 Usljed prijenosa nekretnine u A, prenosi se i slijedeći upis: Primljeno 7. studenog 1923. br. 1071. Na temelju Ugovora o diobi od 4. listopada 1923., uknjižuje se pravo služnosti prolaza, pješke, kolima i sa stokom u korist kč.br. 2004/2 i dr. na teret kč.br. 2004/4 i 2015/4</p>	
2.1	<p>Primljeno 24. siječnja 1964. br. Z- 92/64 Usljed prijenosa nekretnine u A, prenosi se i slijedeći upis: Primljeno 7. studenog 1923. br. 1071. Na temelju Ugovora o diobi od 4. listopada 1923., uknjižuje se pravo služnosti prolaza, pješke, kolima i sa stokom u korist kč.br. 2003/3 i dr. na teret kč.br. 2004/4 i 2015/4.</p>	
3.1	<p>Primljeno 24. siječnja 1964. br. Z- 92/64 Usljed prijenosa nekretnine u A, prenosi se i slijedeći upis: Primljeno 7. studenog 1923. br. 1071. Na temelju Ugovora o diobi od 4. listopada 1923., uknjižuje se pravo služnosti prolaza, pješke, kolima i sa stokom u korist kč.br. 2003/3 na teret kč.br. 2004/2.</p>	
4.1	<p>Primljeno 24. siječnja 1964. br. Z- 92/64 Usljed prijenosa nekretnine u A, prenosi se i slijedeći upis: Primljeno 7. studenog 1923. br. 1071. Na temelju Ugovora o diobi od 4. listopada 1923., uknjižuje se pravo služnosti prolaza, pješke, kolima i sa stokom u korist kč.br. 2004/2 na teret kč.br. 2003/3.</p>	
5.1	<p>Primlj. 01. prosinca 1999. br. Z-5580/99 Na temelju prijavnog lista Ureda za katastar Pula klasa: 932-07/99-01/11688 od 04. studenog 1999. godine, nacrti i čl. 31. zakona o izmjenama i dopunama zakona o građenju (NN 33/95) zabilježuje se da za građevinu sagrađenu na kčbr. 5489/3 nije priložena uporabna dozvola.</p>	

## DRUGI ODJELJAK

Rbr.	Sadržaj upisa	Primjedba
6.1	Primjeno 16. svibnja 1997. br. Z-1983/97 Rj. Z-6093/00. Na temelju prijavnog lista br. 561/96 od 24. veljače 1997.g., nacrti i čl. 75. Zakona o gradnji (NN 59/99), zabilježuje se da za građevinu sagrađenu na kč.br. 74/3 nije priložena uporabna dozvola.	
7.1	Primljeno 18. rujna 2003. br. Z-7029/03 Na temelju prijavnog lista DGU, Područnog ureda za katastar Pazin, Ispostava u Puli, broj: 761/03 od 16. rujna 2003. godine, nacrti i čl. 75.st.2. Zakona o gradnji (NN 52/99), zabilježuje se da za građevinu sagrađenu na kč.br. 5489/1 nije priložena uporabna dozvola.	
8.1	Primljeno, 16. ožujka 2004. godine, br. Z-2574/04 Na temelju prijavnog lista DGU- Područnog ureda za katastar Pazin - Ispostava Pula, temeljem prijavnog lista klasa broj: UP/I-932-07/04-02/150 od 27. veljače 2004. godine, nacrti i čl. 141. Zakona o gradnji (NN 175/03), zabilježuje se da za građevinu sagrađenu na kč.br. 5438/2 nije priložena uporabna dozvola.	
9.1	Primljeno, 16. ožujka 2004. godine, br. Z-2574/04 Na temelju prijavnog lista DGU- Područnog ureda za katastar Pazin - Ispostava Pula, temeljem prijavnog lista klasa broj: UP/I-932-07/04-02/150 od 27. veljače 2004. godine, nacrti i čl. 141. Zakona o gradnji (NN 175/03), zabilježuje se da za građevinu sagrađenu na kč.br. 5438/3 nije priložena uporabna dozvola.	
10.1	Primljeno, 16. ožujka 2004. godine, br. Z-2574/04 Na temelju prijavnog lista DGU- Područnog ureda za katastar Pazin - Ispostava Pula, temeljem prijavnog lista klasa broj: UP/I-932-07/04-02/150 od 27. veljače 2004. godine, nacrti i čl. 141. Zakona o gradnji (NN 175/03), zabilježuje se da za građevinu sagrađenu na kč.br. 5438/4 nije priložena uporabna dozvola.	
12.1	Primljeno 27. svibnja 2004. br. Z-5384/04 Na temelju Prijavnog lista Državne Geodetske uprave - Područnog ureda za katastar Pazin, Ispostava Pula, broj: UP/I-932-07/04-02/404 od 10. svibnja 2004. godine, nacrti i čl. 141 Zakona o gradnji (NN 175/03), zabilježuje se da za građevine sagrađene na kč.br. 3262/4 nije priložena uporabna dozvola.	
13.1	Primljeno 27. svibnja 2004. br. Z-5384/04 Na temelju Prijavnog lista Državne Geodetske uprave - Područnog ureda za katastar Pazin, Ispostava Pula, broj: UP/I-932-07/04-02/404 od 10. svibnja 2004. godine, nacrti i čl. 141 Zakona o gradnji (NN 175/03), zabilježuje se da za građevine sagrađene na 3262/8 nije priložena uporabna dozvola.	
19.1	Zaprimljeno 18.01.2005. broj Z-943/2005 Na temelju Prijavnog lista DGU - Područnog ureda za katastar Pazin - Ispostava Pula broj: UP/I-932-07/03-02/1398 od 28. prosinca 2004. godine, nacrti i čl. 141 Zakona o gradnji (NN 175/03), zabilježuje se da za građevinu sagrađenu na kč. br. 1585/3 nije priložena građevinska dozvola.	
20.1	Zaprimljeno 18.01.2005. broj Z-943/2005 Na temelju Prijavnog lista DGU - Područnog ureda za katastar Pazin - Ispostava Pula broj: UP/I-932-07/03-02/1398 od 28. prosinca 2004. godine, nacrti i čl. 141 Zakona o gradnji (NN 175/03), zabilježuje se da za građevinu sagrađenu na kč. br. 1585/3 nije priložena uporabna dozvola.	
21.1	Zaprimljeno 18.01.2005. broj Z-943/2005 Na temelju Prijavnog lista DGU - Područnog ureda za katastar Pazin - Ispostava Pula broj: UP/I-932-07/03-02/1398 od 28. prosinca 2004. godine, nacrti i čl. 141 Zakona o gradnji (NN 175/03), zabilježuje se da za građevinu sagrađenu na kč. br. 1585/4 nije priložena građevinska dozvola.	
22.1	Zaprimljeno 18.01.2005. broj Z-943/2005 Na temelju Prijavnog lista DGU - Područnog ureda za katastar Pazin - Ispostava Pula broj: UP/I-932-07/03-02/1398 od 28. prosinca 2004. godine, nacrti i čl. 141 Zakona o gradnji (NN 175/03), zabilježuje se da za građevinu sagrađenu na kč. br. 1585/4 nije priložena uporabna dozvola.	
23.1	Zaprimljeno 18.01.2005. broj Z-943/2005 Na temelju Prijavnog lista DGU - Područnog ureda za katastar Pazin - Ispostava Pula broj: UP/I-932-07/03-02/1398 od 28. prosinca 2004. godine, nacrti i čl. 141 Zakona o gradnji (NN 175/03), zabilježuje se da za građevinu sagrađenu na kč. br. 1585/5 nije priložena građevinska dozvola.	
24.1	Zaprimljeno 18.01.2005. broj Z-943/2005 Na temelju Prijavnog lista DGU - Područnog ureda za katastar Pazin - Ispostava Pula broj: UP/I-932-07/03-02/1398 od 28. prosinca 2004. godine, nacrti i čl. 141 Zakona o gradnji (NN 175/03), zabilježuje se da za građevinu sagrađenu na kč. br. 1585/5 nije priložena uporabna dozvola.	

## DRUGI ODJELJAK

Rbr.	Sadržaj upisa	Primjedba
25.1	Zaprimljeno 18.01.2005. broj Z-943/2005 Na temelju Prijavnog lista DGU - Područnog ureda za katastar Pazin - Ispostava Pula broj: UP/I-932-07/03-02/1398 od 28. prosinca 2004. godine, nacrti i čl. 141 Zakona o gradnji (NN 175/03), zabilježuje se da za građevinu sagrađenu na kč. br. 1585/6 nije priložena građevinska dozvola.	
26.1	Zaprimljeno 18.01.2005. broj Z-943/2005 Na temelju Prijavnog lista DGU - Područnog ureda za katastar Pazin - Ispostava Pula broj: UP/I-932-07/03-02/1398 od 28. prosinca 2004. godine, nacrti i čl. 141 Zakona o gradnji (NN 175/03), zabilježuje se da za građevinu sagrađenu na kč. br. 1585/6 nije priložena uporabna dozvola.	
95.3	Zaprimljeno 07.09.2007. broj Z-13224/07 Na temelju prijavnog lista Državne geodetske uprave - Područnog ureda za katastar Pazin - Ispostava Pula, Klasa: UP/I-932-07/06-02/561 od 12. veljače 2007. godine, nacrti i čl. 141 Zakona o gradnji koji se nalazi u ovos. zbirci isprava pod posl.br. Z-2084/07, zabilježuje se da za građevinu sagrađenu na kč.br. 5510/3 nije priložena građevinska dozvola.	
95.4	Zaprimljeno 07.09.2007. broj Z-13224/07 Na temelju prijavnog lista Državne geodetske uprave - Područnog ureda za katastar Pazin - Ispostava Pula, Klasa: UP/I-932-07/06-02/561 od 12. veljače 2007. godine, nacrti i čl. 141 Zakona o gradnji koji se nalazi u ovos. zbirci isprava pod posl.br. Z-2084/07, zabilježuje se da za građevinu sagrađenu na kč.br. 5510/3 nije priložena uporabna dozvola.	
95.5	Zaprimljeno 07.09.2007. broj Z-13224/07 Na temelju prijavnog lista Državne geodetske uprave - Područnog ureda za katastar Pazin - Ispostava Pula, Klasa: UP/I-932-07/06-02/561 od 12. veljače 2007. godine, nacrti i čl. 141 Zakona o gradnji koji se nalazi u ovos. zbirci isprava pod posl.br. Z-2084/07, zabilježuje se da za građevinu sagrađenu na kč.br. 5510/4 nije priložena građevinska dozvola.	
95.6	Zaprimljeno 07.09.2007. broj Z-13224/07 Na temelju prijavnog lista Državne geodetske uprave - Područnog ureda za katastar Pazin - Ispostava Pula, Klasa: UP/I-932-07/06-02/561 od 12. veljače 2007. godine, nacrti i čl. 141 Zakona o gradnji koji se nalazi u ovos. zbirci isprava pod posl.br. Z-2084/07, zabilježuje se da za građevinu sagrađenu na kč.br. 5510/4 nije priložena uporabna dozvola.	
95.7	Zaprimljeno 07.09.2007. broj Z-13224/07 Na temelju prijavnog lista Državne geodetske uprave - Područnog ureda za katastar Pazin - Ispostava Pula, Klasa: UP/I-932-07/06-02/561 od 12. veljače 2007. godine, nacrti i čl. 141 Zakona o gradnji koji se nalazi u ovos. zbirci isprava pod posl.br. Z-2084/07, zabilježuje se da za građevinu sagrađenu na kč.br. 5510/5 nije priložena građevinska dozvola.	
95.8	Zaprimljeno 07.09.2007. broj Z-13224/07 Na temelju prijavnog lista Državne geodetske uprave - Područnog ureda za katastar Pazin - Ispostava Pula, Klasa: UP/I-932-07/06-02/561 od 12. veljače 2007. godine, nacrti i čl. 141 Zakona o gradnji koji se nalazi u ovos. zbirci isprava pod posl.br. Z-2084/07, zabilježuje se da za građevinu sagrađenu na kč.br. 5510/5 nije priložena uporabna dozvola.	
95.10	Zaprimljeno 07.09.2007. broj Z-13224/07 Na temelju prijavnog lista Državne geodetske uprave - Područnog ureda za katastar Pazin - Ispostava Pula, Klasa: UP/I-932-07/06-02/561 od 12. veljače 2007. godine, nacrti i čl. 141 Zakona o gradnji koji se nalazi u ovos. zbirci isprava pod posl.br. Z-2084/07, zabilježuje se da za građevinu sagrađenu na kč.br. 540/12 nije priložena građevinska dozvola.	
95.11	Zaprimljeno 07.09.2007. broj Z-13224/07 Na temelju prijavnog lista Državne geodetske uprave - Područnog ureda za katastar Pazin - Ispostava Pula, Klasa: UP/I-932-07/06-02/561 od 12. veljače 2007. godine, nacrti i čl. 141 Zakona o gradnji koji se nalazi u ovos. zbirci isprava pod posl.br. Z-2084/07, zabilježuje se da za građevinu sagrađenu na kč.br. 540/12 nije priložena uporabna dozvola.	
95.13	Zaprimljeno 07.09.2007. broj Z-13224/07 Na temelju prijavnog lista Državne geodetske uprave - Područnog ureda za katastar Pazin - Ispostava Pula, Klasa: UP/I-932-07/06-02/561 od 12. veljače 2007. godine, nacrti i čl. 141 Zakona o gradnji koji se nalazi u ovos. zbirci isprava pod posl.br. Z-2084/07, zabilježuje se da za građevinu sagrađenu na kč.br. 5514/1 nije priložena građevinska dozvola.	
95.14	Zaprimljeno 07.09.2007. broj Z-13224/07 Na temelju prijavnog lista Državne geodetske uprave - Područnog ureda za katastar Pazin - Ispostava Pula, Klasa: UP/I-932-07/06-02/561 od 12. veljače 2007. godine, nacrti i čl. 141 Zakona o gradnji koji se nalazi u ovos. zbirci isprava pod posl.br. Z-2084/07, zabilježuje se da za građevinu sagrađenu na kč.br. 5514/1 nije priložena uporabna dozvola.	

## DRUGI ODJELJAK

Rbr.	Sadržaj upisa	Primjedba
123.1	Zaprimljeno 16.07.2010. broj Z-9567/10 Zabilježu se odbijeni prijedlog Grada Pule, za prethodnu provedbu parcelacijskog elaborata temeljem Tabularne izjave od 26. siječnja 2010. godine, Parcelacijskog elaborata klasa: 932-06/09-02/630 od 11. studenog 2009. godine, nacrt i Zaključka Državne geodetske uprave, Područnog ureda za katastar Pazin, Ispostava Pula, klasa: UP/I-932-07/09-02/658, urbroj: 541-24-3-05/19-09-3 od 02. prosinca 2009. godine.	
247.1	Zaprimljeno 09.10.2017.g. pod brojem Z-30013/2017  ZABILJEŽBA, Na temelju odredbi čl. 36. Zakona o postupanju s nezakonito izgrađenim zgradama, zabilježu se da je za građevinu izgrađenu na kč. br. 915/145 priloženo pravomoćno Rješenje o izvedenom stanju izdano od strane Upravnog odjela za prostorno uređenje, komunalni sustav i imovinu Grada Pule-Pula, Odsjek za gradnju, klasa:UP/I-361-03/13-07/3196, URBROJ:2168/01-03-05-0367-16-9 od 18. svibnja 2016. godine i pravomoćno Rješenje izdano od strane Upravnog odjela za prostorno uređenje, komunalni sustav i imovinu Grada Pule-Pula, Odsjek za gradnju, klasa:UP/I-361-03/13-07/3196, URBROJ:2168/01-03-05-0367-16-13 od 15. studenog 2016- godine.	Z-30013/17
252.1	Zaprimljeno 06.03.2018.g. pod brojem Z-7340/2018  ZABILJEŽBA, Temeljem odredbi čl. 36. Zakona o postupanju s nezakonito izgrađenim zgradama, zabilježu se da je za građevinu izgrađenu na kč.br. 5512/2, priloženo pravomoćno Rješenje o izvedenom stanju izdano od Istarske županije, Grad Pula – Pola, Upravni odjel za prostorno uređenje, komunalni sustav i imovinu, Odsjek za gradnju klasa: UP/I-361-03/13-07/2662, Urbroj: 2168/01-03-05-0432-16-19 od 15. veljače 2016. godine.	
254.1	Zaprimljeno 08.03.2018.g. pod brojem Z-7686/2018  ZABILJEŽBA, OBAVIJEST DGU, PODRUČNI UREDA ZA KATASTAR PULA-POLA, ODJEL ZA KATASTAR NEKRETNINA PULA-POLA, KLASA: UP/I-932-07/17-021647, URBROJ: 541-27-02/1-18-4 OD 05.03.2018, i čl. 149. st. 1. Zakona o gradnji (NN 153/13 i 20/17), zabilježu se da je u katastarskom operatu katastarske općine Pula evidentirana građevina na kč.br. 4468/1 za koju u postupku provedbe promjene nije priložena uporabna dozvola.	
294.2	Zaprimljeno 24.08.2020.g. pod brojem Z-12069/2020  ZABILJEŽBA, odbijenog prigovora podnositelja Drage Antića, Pula,, zadarska 28, uloženog na ovisudno Rješenje Z 6354/2020	na 294.1
342.1	Zaprimljeno 31.03.2021.g. pod brojem Z-5349/2021  ZABILJEŽBA, Zabilježu se odbačeno postupanje po Prijavnom listu za zk Klasa: 932-06/2020-02/1950 31.03.2021 od 19.11.2020. Sadržaju za zemljišnu knjigu od 19.11.2020. Naslovne stranice za zemljišnu knjigu od 19.11.2020. Kopije katastarskog plana SPP od 19.11.2020. i Kopije katastarskog plana PNS od 19.11.2020.	
347.1	Zaprimljeno 29.06.2021.g. pod brojem Z-11045/2021  ZABILJEŽBA, OBAVIJEST DRŽAVNE GEODETSKE UPRAVE, PODRUČNI URED ZA KATASTAR PULA-POLA, ODJEL ZA KATASTAR NEKRETNINA PULA-POLA, KLASA: UP/I-932-07/20-02/2343, URBROJ: 541-29-02/1-21-6 OD 28.06.2021, i čl. 149. Zakona o gradnji, zabilježu se da za evidentiranje građevine na kč.br. 1859/3 u katastru nije priložena uporabna dozvola.	
348.1	Zaprimljeno 29.06.2021.g. pod brojem Z-11045/2021  ZABILJEŽBA, OBAVIJEST DRŽAVNE GEODETSKE UPRAVE, PODRUČNI URED ZA KATASTAR PULA-POLA, ODJEL ZA KATASTAR NEKRETNINA PULA-POLA, KLASA: UP/I-932-07/20-02/2343, URBROJ: 541-29-02/1-21-6 OD 28.06.2021, i čl. 149. Zakona o gradnji, zabilježu se da za evidentiranje građevine na kč.br. 1859/13 u katastru nije priložena uporabna dozvola.	
367.2	Zaprimljeno 09.05.2024.g. pod brojem Z-8594/2024  ZABILJEŽBA, Na temelju odredbe čl. 148. st. 2. Zakona o zemljišnim knjigama (NN 63/2019, 128/2022, 155/2023), zabilježu se revizija, podnesena protiv Rješenja Županijskog suda u Velikoj Gorici posl.br. Gž Zk-408/2022-2 od 30. lipnja 2023. godine, u pogledu kčbr. 5439/1, kčbr. 5439/6, kčbr. 5439/7 i kčbr. 5439/8.	na 367.1

## DRUGI ODJELJAK

Rbr.	Sadržaj upisa	Primjedba
	Zaprimljeno 03.01.2023.g. pod brojem Z-102/2023	
383.1	ZABILJEŽBA, odbijene provedbe prijavnog lista RN 351/2022 od 16.11.2022. sa kopijom katastarskog plana, skice izmjere, Očitovanja Grada Pule-Pola od 28.06.2022., Zaključka Grada Pule-Pola od 19.10.2016., Odluke o izmjenama i dopunama Odluke o nerazvrstanim cestama, Odluke o nerazvrstanim cestama SN Grada Pule-Pola.	
	Zaprimljeno 29.08.2023.g. pod brojem Z-13748/2023	
401.1	ZABILJEŽBA, odbija se prijedlog za provedbu Prijavnog lista, DGU - Područnog ureda za katastar Pula - Pola , klasa broj: UP/I-932-06/2023-02/444 (RN 194/2023) od 11. lipnja 2023., kopije katastarskog plana, Očitovanje nositelja prava nerazvrstane ceste Općine Medulin Klasa: 340-01/14- 01/0003 od 21.08.2023. i Odluke o nerazvrstanim cestama na području Općine Medulin od 13.03.2023. glede kč.br. 4137/1.	

## B

## Vlastovnica

Rbr.	Sadržaj upisa	Primjedba
<b>1. Vlasnički dio: 1/1</b>		
<b>JAVNO DOBRO U OPĆOJ UPOTREBI</b>		
29.1	Zaprimljeno 10.02.2012. broj Z-1539/12 Temeljem čl. 34. Zakona o turističkom i ostalom građevinskom zemljištu neprocijenjenom u postupku pretvorbe i privatizacije (NN 92/10), zabilježuje se postupak koji se vodi kod Istarske županije, Upravnog odjela za prostorno uređenje i gradnju, Odsjeka za prostorno uređenje i gradnju Pula - Pola pod klasom: UP/I-350-06/11-04/05, u pogledu kč.br.zgr. 4963 i kč.br. 5268.	
1.10	Zaprimljeno 23.06.2020.g. pod brojem Z-8295/2020  BRISANJE ZABILJEŽBE, PRAVOMOĆNO RJEŠENJE ISTARSKE ŽUPANIJE, UPRAVNI ODJEL ZA DECENTRALIZACIJU, LOKALNU I PODRUČNU (REGIONALNU) SAMOUPRAVU, PROSTORNO UREĐENJE I GRADNJU ISTARSKE ŽUPANIJE ODSJEK ZA PROSTORNO UREĐENJE I GRADNJU PULA, KLASA: UP/I-350-06/11-04/05, URBROJ: 2163/1-18-06/1-18-30 OD DANA 06.12.2018, brisanje zabilježbe postupka koji se vodi kod Istarske županije, Upravnog odjela za prostorno uređenje i gradnju, Odsjeka za prostorno uređenje i gradnju Pula-Pola, pod klasom: UP/I-350-06/11-04/05 , u pogledu kč.br.zgr 4963, upisane ovosudnim Rješenjem posl.br. Z-1539/12, pod B red.br. 6.1.	na 1 (29.1)
1.20	Zaprimljeno 16.06.2021.g. pod brojem Z-10357/2021  ZABILJEŽBA, ODBIJENI PRIJEDLOG, predlagatelja Općine Medulin za uknjižbu prava vlasništva na nekretnini označenoj kao kčbr. 4490/6,a temeljem odredbi čl. 62. Zakona o komunalnom gospodarstvu (NN 68/18, 32/20), Odluke Općine Medulin o isključenju iz statusa javnog dobra u općoj upotrebi, klasa: 021-05/21-01/0001, urbroj: 2168/02-03/3-21-24 od 25.02.2021. i dopisa Ministarstva prostornoga uređenja, graditeljstva i državne imovine, klasa: 940-06/21-10/49, urbroj: 531-09-01-03-01/03-21-02 od 26.03.2021.	na 1 (1.1)
1.27	Zaprimljeno 15.11.2022.g. pod brojem Z-22437/2022  ZABILJEŽBA, ODBIJENI PRIJEDLOG, predlagatelja Grada Pule-Pola, za uknjižbu prava vlasništva na kč.br. 915/291 k.o. Pula, temeljem Uvjerenja, Grada Pule-Pola, Upravni odjel za prostorno uređenje, komunalni sustav i imovinu, Odsjek za gradnju, klasa: 350-01/20-02/161, od 7.07.2020. godine, Uvjerenje, Grada Pule-Pola, Upravni odjel za prostorno uređenje, komunalni sustav i imovinu, Odsjek za gradnju, klasa: 350-01/20-02/162, od 18.08.2020. godine, Odluka, o isključenju nekretnine iz statusa javnog dobra u općoj upotrebi – kč.br. 915/291 k.o. Pula, Gradsko vijeće Grada-Pule, od 30.07.2020. godine, Uvjerenje o statusu kč., klasa: 340-01/20-13/110, od 3.07.2020. godine, Županijska uprava za ceste, Istarske županije, Potvrda o statusu prometne površine, Hrvatske ceste, klasa 940-01/20-4/133, od 21.07.2020. godine, Uvjerenje, Broj: 4211-200/4223/20 NP, Hrvatske autoceste d.o.o., od 15.07.2020. godine, Potvrda, Broj: 4211-200-3861/20/TS, od 2.07.2020. godine, Suglasnost, od 28.07.2022. godine, šest Suglasnost, od 21.08.2020. godine, čl. 360 Zakona o vlasništvu i drugim stvarnim pravima, Zakona o lokalnoj i područnoj (regionalnoj) samoupravi.	na 1 (1.1)

**C**  
**Teretovnica**

Rbr.	Sadržaj upisa	Iznos	Primjedba
1.			
1.1	<p>Primljeno 24. siječnja 1964. br. Z- 92/64            Usljed prijenosa nekretnine u A, prenosi se i slijedeći teret;            Primljeno 28. kolovoza 1926. br. 914/26            Na temelju kupoprodajnog ugovora od 01. srpnja 1926. uknjižuje se pravo prolaza pješke, kolima i stokom na teret kč. 1446/6 u korist kč. 1434/4.</p>		
2.			
2.1	<p>Primljeno 24. siječnja 1964. br. Z- 92/64            Usljed prijenosa nekretnine u A, prenosi se i slijedeći teret;            Primljeno 10. kolovoza 1903. br. 1506/3            Na temelju kupoprodajnog ugovora od 08. kolovoza 1903. br. 16943. uknjižuje se pravo služnosti prolaza ljudima, stoke i kolima u korist kč. 1938/2 na teret kč. 1938/9.</p>		
3.			
3.1	<p>Primljeno 24. siječnja 1964. br. Z- 92/64            Usljed prijenosa nekretnine u A, prenosi se i slijedeći teret;            Primljeno 13. kolovoza 1903. br. 1511/3            Na temelju kupoprodajnog ugovora od 10. kolovoza 1903. br. 16947 uknjižuje se pravo služnosti prolaza pješke, kolima i stokom u korist kč. 1938/1 na teret kč. 1938/9.</p>		
4.			
4.1	<p>Primljeno 24. siječnja 1964. br. Z- 92/64            Usljed prijenosa nekretnine u A, prenosi se i slijedeći teret;            Primljeno 15. listopada 1903. br. 1778/3            Na temelju kupoprodajnog ugovora od 12. listopada 1903. uknjižuje se pravo služnosti prolaza pješke, kolima i stokom u korist kč. 1937/4, 2754 na teret 1938/9.</p>		
5.			
5.1	<p>Primljeno 24. siječnja 1964. br. Z- 92/64            Usljed prijenosa nekretnine u A, prenosi se i slijedeći teret;            Primljeno 27. listopada 1906. br. 1414            Na temelju kupoprodajnog ugovora od 25. listopada 1906. uknjižuje se pravo služnosti prolaza pješke, kolima i stokom u korist kč. 1937/2 na teret kč. 1938/9.</p>		
6.			
6.1	<p>Primljeno 24. siječnja 1964. br. Z- 92/64            Usljed prijenosa nekretnine u A, prenosi se i slijedeći teret;            Primljeno 23. svibnja 1907. br. 973/7            Na temelju kupoprodajnog ugovora od 21. svibnja 1907. uknjižuje se pravo služnosti pješke, kolima i stokom u korist kč. 2352/8 , a na teret kč. 2352/7.</p>		
7.			
7.1	<p>Primljeno 24. siječnja 1964. br. Z- 92/64            Usljed prijenosa nekretnine u A, prenosi se i slijedeći teret;            Primljeno 23. ožujka 1911. br. 903            Na temelju kupoprodajnog ugovora od 21. ožujka 1911. uknjižuje se pravo služnosti pješke, kolima, životinjama u korist kč. 1657/4 a na teret kč. 1657/3.</p>		
8.			
8.1	<p>Primljeno 24. siječnja 1964. br. Z- 92/64            Usljed prijenosa nekretnine u A, prenosi se i slijedeći teret;            Primljeno 02. kolovoza 1946. br. 525/46            Na temelju ugovora o diobi od 20. lipnja 1946. br. 32291 uknjižuje se pravo služnosti zraka i svijetla na teret kč. 3810/8, a u korist kč. 3022/1.</p>		
9.			



**C**  
**Teretovnica**

Rbr.	Sadržaj upisa	Iznos	Primjedba
9.1	<p>Primljeno 24. siječnja 1964. br. Z- 92/64            Usljed prijenosa nekretnine u A, prenosi se i slijedeći teret;            Primljeno 17. studenog 1890. br. 14604            Na temelju darovnog ugovora od 06. lipnja 1890. br. 3843 uknjižuje se pravo služnosti prolaza pješke, stokom i kolima na teret kč. 2016/3, a u korist kč. 2018 i 1181.</p>		
<b>10.</b>			
10.1	<p>Primljeno 24. siječnja 1964. br. Z- 92/64            Usljed prijenosa nekretnine u A, prenosi se i slijedeći teret;            Primljeno 07. studenog 1923. br. 1071            Na temelju ugovora o diobi od 04. listopada 1923. uknjižuje se pravo služnosti prolaza pješke, kolima i sa stokom na teret kč. 2004/2 u korist kč. 2004/4, 2003/3, 2015/2, 2015/3, 2015/4 i kč.zgr. 2263.</p>		
<b>11.</b>			
11.1	<p>Primljeno 24. siječnja 1964. br. Z- 92/64            Usljed prijenosa nekretnine u A, prenosi se i slijedeći teret;            Primljeno 07. studenog 1923. br. 1071            Na temelju ugovora o diobi od 04. listopada 1923. uknjižuje se pravo služnosti prolaza pješke, kolima i sa stokom na teret kč. 2003/3, a u korist kč. 2004/2, 2004/4, 2015/2, 2015/3, 2015/4 i kč.zgr. 2263.</p>		
<b>12.</b>			
12.1	<p>Primljeno 24. siječnja 1964. br. Z- 92/64            Usljed prijenosa nekretnine u A, prenosi se i slijedeći teret;            Primljeno 22. svibnja 1919. br. 479/19            Na temelju darovnog ugovora od 01. listopada 1918. uknjižuje se pravo služnosti prolaza pješke, kolima i stokom za korist kč. 4995/5 i 4994/3, na teret kč. 4996/3.</p>		
<b>13.</b>			
13.1	<p>Primljeno 24. siječnja 1964. br. Z- 92/64            Usljed prijenosa nekretnine u A, prenosi se i slijedeći teret;            Primljeno 22. svibnja 1919. br. 477/19            Na temelju kupoprodajnog ugovora od 30. listopada 1918. uknjižuje se pravo prolaza pješke, kolima i stokom za korist kč. 4996/4, a na teret kč. 4996/3.</p>		
<b>14.</b>			
14.1	<p>Primljeno 24. siječnja 1964. br. Z- 92/64            Usljed prijenosa nekretnine u A, prenosi se i slijedeći teret;            Primljeno 22. svibnja 1919. br. Z-478/19            Na temelju kupoprodajnog ugovora od 08. listopada 1918. uknjižuje se pravo prolaza pješke, kolima i stokom za korist kč. 4995/4, na teret kč. 4996/3.</p>		
<b>15.</b>			
15.1	<p>Primljeno 24. siječnja 1964. br. Z- 92/64            Usljed prijenosa nekretnine u A, prenosi se i slijedeći teret;            Primljeno 22. svibnja 1919. br. 480/19            Na temelju kupoprodajnog ugovora od 25. lipnja 1918. uknjižuje se pravo služnosti prolaza pješke, kolima i stokom za korist kč. 4995/6 i 4994/2, a na teret kč. 4996/3.</p>		
<b>16.</b>			
16.1	<p>Primljeno 24. siječnja 1964. br. Z- 92/64            Usljed prijenosa nekretnine u A, prenosi se i slijedeći teret;            Primljeno 22. svibnja 1919. br. 481/19            Na temelju kupoprodajnog ugovora od 12. rujna 1918., uknjižuje se pravo služnosti prolaza pješke, kolima i stokom za korist kč. 4995/7, na teret kč. 4996/3.</p>		
<b>17.</b>			

**C**  
**Teretovnica**

Rbr.	Sadržaj upisa	Iznos	Primjedba
17.1	<p>Primljeno 24. siječnja 1964. br. Z- 92/64            Usljed prijenosa nekretnine u A, prenosi se i slijedeći teret;            Primljeno 22. svibnja 1909. br. 483/19            Na temelju kupoprodajnog ugovora od 08. srpnja 1918. uknjižuje se pravo služnosti prolaza pješke, kolima i stokom za korist kč. 4995/9, na teret kč. 4996/3.</p>		
<b>18.</b>			
18.1	<p>Primljeno 24. siječnja 1964. br. Z- 92/64            Usljed prijenosa nekretnine u A, prenosi se i slijedeći teret;            Primljeno 22. svibnja 1919. br. 484/19            Na temelju kupoprodajnog ugovora od 08. srpnja 1918. uknjižuje se pravo služnosti prolaza pješke, kolima i stokom za korist kč. 4995 i na teret kč. 4996/3.</p>		
<b>19.</b>			
19.1	<p>Primljeno 27. svibnja 1985. br. Z-1627/85            Na temelju rješenja Općine Pula od 22. siječnja 1985. br. UP-06-159/1-85 uknjižuje se pravo služnosti postavljana i održavanja kanalizacione mreže na teret kč. 861, za korist:  <b>KOMUNALNA RADNA ORGANIZACIJA "PUT", PULA</b></p>		
<b>20.</b>			
20.1	<p>Primljeno 24. ožujka 1986. br. Z-806/86            Na temelju prav. rješenja Općine Pula - opć. komiteta za urban. građev. stan. i komunalne djelatosti od 27. veljače 1986. br. UP-I-VI-SD-394/86 uknjižuje se pravo služnosti prijelaza prijevoza, postavljana i održavanja vodovodne mreže, na teret kč. 3315, za korist:  <b>RO "VODOVOD" PULA</b></p>		
<b>21.</b>			
21.1	<p>Primljeno 18. svibnja 1988. br. Z-1615/88            Na temelju pravomoćnog rješenja Općine Pula od 25. srpnja 1987. br. UP-I-06-VI-MA-1553/1-87, uknjižuje se pravo služnosti polaganja i održavanja kabla, na teret kč. 3877/3 i dr.a u korist:  <b>"ELEKTROISTRA" PULA</b></p>		
21.2	<p>Zaprimljeno 26.06.2020.g. pod brojem Z-8555/2020</p> <p>Na temelju Prijavnog lista DGU - Područnog ureda za katastar Pula - Pola, klasa broj: 932-06/18-02/281, RN 94/18 od 14. ožujka 2018. godine, Kopija katastarskog plana, Rješenja Područnog ureda za katastar Odjela za katastar nekretnina Pula-Pola, Klasa: UP/I-932-07/18-02/526, Urbroj: 541-27-02/9-20-3 od 14. svibnja 2020. godine, čini se vidljivim da se upis određen ovosudnim Rješenjem posl.br. Z-1615/88 pod C red.br. 21.1. sada odnosi i na novonastalu kč.br. 3877/100.</p>		na 21.1
<b>22.</b>			
22.1	<p>Primljeno 18. svibnja 1988. br. Z-1615/88            Na temelju pravomoćnog rješenja Općine Pula od 25. srpnja 1987. br. UP-I-06-VI-MA-1553/1-87, uknjižuje se pravo služnosti polaganja i održavanja kabla, na teret kč. 3894/3 i dr. a u korist:  <b>"ELEKTROISTRA" PULA</b></p>		
<b>23.</b>			
23.1	<p>Primljeno 18. svibnja 1988. br. Z-1615/88            Na temelju pravomoćnog rješenja Općine Pula od 25. srpnja 1987. br. UP-I-06-VI-MA-1553/1-87, uknjižuje se pravo služnosti polaganja i održavanja kabla, na teret kč. 3894/1 i dr. a u korist:  <b>"ELEKTROISTRA" PULA</b></p>		
<b>24.</b>			

**C**  
**Teretovnica**

Rbr.	Sadržaj upisa	Iznos	Primjedba
24.1	<p>Primljeno 18. svibnja 1988. br. Z-1615/88 Na temelju pravomoćnog rješenja Općine Pula od 25. srpnja 1987. br. UP-I-06-VI-MA-1553/1-87, uknjižuje se pravo služnosti polaganja i održavanja kabla, na teret kč. 3946/2 i dr., a u korist:</p> <p><b>"ELEKTROISTRA" PULA</b></p>		
<b>25.</b>			
25.1	<p>Primljeno 18. svibnja 1988. br. Z-1615/88 Na temelju pravomoćnog rješenja Općine Pula od 25. srpnja 1987. br. UP-I-06-VI-MA-1553/1-87, uknjižuje se pravo služnosti polaganja i održavanja kabla, na teret kč. 3946/3 i dr. a u korist:</p> <p><b>"ELEKTROISTRA" PULA</b></p>		
<b>27.</b>			
27.1	<p>Primljeno 18. svibnja 1988. br. Z-1616/88 Na temelju pravomoćnog rješenja Općine Pula od 20. lipnja 1987. br. 1530/1-87, uknjižuje se pravo služnosti polaganja i održavanja elektr. kabla, na teret kč. 3362/1 i dr. a u korist:</p> <p><b>"ELEKTROISTRA" PULA</b></p>		
<b>28.</b>			
28.1	<p>Primljeno 18. svibnja 1988. br. Z-1616/88 Na temelju pravomoćnog rješenja Općine Pula od 20. lipnja 1987. br. 1530/1-87, uknjižuje se pravo služnosti polaganja i održavanja elektr. kabla, na teret kč. 3438 i dr. a u korist:</p> <p><b>"ELEKTROISTRA" PULA</b></p>		
<b>29.</b>			
29.1	<p>Primljeno 19. rujna 1988. br. Z-3033/88 Na temelju prav. rješenja SO Pula od 22. lipnja 1988. br. 465-01/88-04/14 uknjižuje se pravo služnosti postavljanja i održavanja kanalizacionih cijevi na teret kč. 5189/5, u korist:</p> <p><b>KRO "PUT" OOUR "KANALIZACIJA" PULA</b></p>		
<b>30.</b>			
30.1	<p>Primljeno 07. veljače 1991. br. Z-517/91 Na temelju prav. rješenja SO Pula od 14. siječnja 1991. klasa UP/I-944-17/90-01/63 uknjižuje se pravo služnosti postavljanja i održavanja uređaja telefonske mreže na teret kč. 1251/20 i dr. u korist:</p> <p><b>PODUZEĆE PTT PROMET PULA</b></p>		
<b>32.</b>			
32.1	<p>Primljeno 07. veljače 1991. br. Z-517/91 Na temelju prav. rješenja SO Pula od 14. siječnja 1991. klasa UP/I-944-17/90-01/63 uknjižuje se pravo služnosti postavljanja i održavanja uređaja telefonske mreže na teret kč. 5399 i dr. u korist:</p> <p><b>PODUZEĆE PTT PROMET PULA</b></p>		
<b>33.</b>			
33.1	<p>Primljeno 07. veljače 1991. br. Z-517/91 Na temelju prav. rješenja SO Pula od 14. siječnja 1991. klasa UP/I-944-17/90-01/63 uknjižuje se pravo služnosti postavljanja i održavanja uređaja telefonske mreže na teret kč. 5400/1 i dr. u korist:</p> <p><b>PODUZEĆE PTT PROMET PULA</b></p>		
<b>34.</b>			

**C**  
**Teretovnica**

Rbr.	Sadržaj upisa	Iznos	Primjedba
34.1	<p>Primljeno 07. veljače 1991. br. Z-517/91 Na temelju prav. rješenja SO Pula od 14. siječnja 1991. klasa UP/I-944-17/90-01/63 uknjižuje se pravo služnosti postavljanja i održavanja uređaja telefonske mreže na teret kč. 5400/2, i dr.u korist: <b>PODUZEĆE PTT PROMET PULA</b></p>		
<b>35.</b>			
35.1	<p>Primljeno 07. veljače 1991. br. Z-517/91 Na temelju prav. rješenja SO Pula od 14. siječnja 1991. klasa UP/I-944-17/90-01/63 uknjižuje se pravo služnosti postavljanja i održavanja uređaja telefonske mreže na teret kč. 5401/1, i dr. u korist: <b>PODUZEĆE PTT PROMET PULA</b></p>		
<b>37.</b>			
37.1	<p>Primljeno 07. veljače 1991. br. Z-517/91 Na temelju prav. rješenja SO Pula od 14. siječnja 1991. klasa UP/I-944-17/90-01/63 uknjižuje se pravo služnosti postavljanja i održavanja uređaja telefonske mreže na teret kč. 1399/1 i dr. u korist: <b>PODUZEĆE PTT PROMET PULA</b></p>		
<b>38.</b>			
38.1	<p>Primljeno 07. veljače 1991. br. Z-517/91 Na temelju prav. rješenja SO Pula od 14. siječnja 1991. klasa UP/I-944-17/90-01/63 uknjižuje se pravo služnosti postavljanja i održavanja uređaja telefonske mreže na teret kč. 1254/2, i dr. u korist: <b>PODUZEĆE PTT PROMET PULA</b></p>		
<b>39.</b>			
39.1	<p>Primljeno 07. veljače 1991. br. Z-517/91 Na temelju prav. rješenja SO Pula od 14. siječnja 1991. klasa UP/I-944-17/90-01/63 uknjižuje se pravo služnosti postavljanja i održavanja uređaja telefonske mreže na teret kč. 1615/3 i dr. u korist: <b>PODUZEĆE PTT PROMET PULA</b></p>		
<b>40.</b>			
40.1	<p>Primljeno 07. veljače 1991. br. Z-517/91 Na temelju prav. rješenja SO Pula od 14. siječnja 1991. klasa UP/I-944-17/90-01/63 uknjižuje se pravo služnosti postavljanja i održavanja uređaja telefonske mreže na teret kč. 1615/9 i dr. u korist: <b>PODUZEĆE PTT PROMET PULA</b></p>		
<b>42.</b>			
42.1	<p>Primljeno 13. listopada 1991. br. Z-4008/91 Na temelju pravomoćnog rješenja Općine Pula br. UP/I-944-17/91-01/117 od 25. rujna 1991. uknjižuje se pravo služnosti polaganja i održavanja kanalizacijskih cijevi u širini od 15 m na cijeloj trasi kanalizacije na teret kč. 3885/75 i dr. u korist: <b>FOND KOMUNALNOG I STAMBENOG GOSPODARENJA PULA</b></p>		
<b>43.</b>			
43.1	<p>Primljeno 13. listopada 1991. br. Z-4008/91 Na temelju pravomoćnog rješenja Općine Pula br. UP/I-944-17/91-01/117 od 25. rujna 1991. uknjižuje se pravo služnosti polaganja i održavanja kanalizacijskih cijevi u širini od 15 m na cijeloj trasi kanalizacije na teret kč. 3885/41 i dr. u korist: <b>FOND KOMUNALNOG I STAMBENOG GOSPODARENJA PULA</b></p>		
<b>45.</b>			

**C**  
**Teretovnica**

Rbr.	Sadržaj upisa	Iznos	Primjedba
45.1	<p>Primljeno 01. veljače 1993. br. Z-281/93 Na temelju pravomoćnog rješenja Općine Pula od 12. veljače 1988. br. UP-I-06-VI-SD-606/87 uknjižuje se pravo služnosti polaganja i održavanja dalekovoda Pula I - Pula II na teret kč. 3438 i dr. u korist:</p> <p><b>RO "ELEKTROPRIVREDA" RIJEKA OOUR "ELEKTROPRIJENOS" OPATIJA</b></p>		
47.			
47.1	<p>Primljeno 01. veljače 1993. br. Z-281/93 Na temelju pravomoćnog rješenja Općine Pula od 12. veljače 1988. br. UP-I-06-VI-SD-606/87 uknjižuje se pravo služnosti polaganja i održavanja dalekovoda Pula I - Pula II na teret kč. 3619/1 i dr. u korist:</p> <p><b>RO "ELEKTROPRIVREDA" RIJEKA OOUR "ELEKTROPRIJENOS" OPATIJA</b></p>		
48.			
48.1	<p>Primljeno 01. veljače 1993. br. Z-281/93 Na temelju pravomoćnog rješenja Općine Pula od 12. veljače 1988. br. UP-I-06-VI-SD-606/87 uknjižuje se pravo služnosti polaganja i održavanja dalekovoda Pula I - Pula II na teret kč. 1984/2 i dr. u korist:</p> <p><b>RO "ELEKTROPRIVREDA" RIJEKA OOUR "ELEKTROPRIJENOS" OPATIJA</b></p>		
48.2	<p>Zaprimljeno 23.09.2020.g. pod brojem Z-13941/2020</p> <p>čini se vidljivim da je kč.br. 1984/2 cijepana u nove kč.br. 1984/5 i kč.br. 1984/5.</p>		na 48.1
50.			
50.1	<p>Primljeno 01. veljače 1993. br. Z-281/93 Na temelju pravomoćnog rješenja Općine Pula od 12. veljače 1988. br. UP-I-06-VI-SD-606/87 uknjižuje se pravo služnosti polaganja i održavanja dalekovoda Pula I - Pula II na teret kč. 2273 i dr. u korist:</p> <p><b>RO "ELEKTROPRIVREDA" RIJEKA OOUR "ELEKTROPRIJENOS" OPATIJA</b></p>		
52.			
52.1	<p>Primljeno 07. studenog 1995. br. Z-3000/95 Na temelju prijavnog lista Ureda za katastar Pula, broj: UP/I-932-07/95-01/1308 od 30. kolovoza 1995., nacrti i čl. 31 Zakona o izmjenama i dopunama Zakona o građenju (NN 33/95), zabilježuje se da za građevinu sagrađenu na kč. 711/5 nije priložena uporabna dozvola.</p>		
53.			
53.1	<p>Primljeno 03. studenog 1998. br. Z-5106/98 Na temelju prijavnog lista Ureda za katastar Pula, broj: UP/I-932-07/98-01/1866 od 01. listopada 1998., nacrti i čl. 31 Zakona o izmjenama i dopunama Zakona o građenju (NN 33/95), zabilježuje se da za građevinu sagrađenu na kč. 2970/6 nije priložena uporabna dozvola.</p>		
54.			
54.1	<p>Primljeno 03. studenog 1998. br. Z-5106/98 Na temelju prijavnog lista Ureda za katastar Pula, broj: UP/I-932-07/98-01/1866 od 01. listopada 1998., nacrti i čl. 31 Zakona o izmjenama i dopunama Zakona o građenju (NN 33/95), zabilježuje se da za građevinu sagrađenu na kč. 2970/7 nije priložena uporabna dozvola.</p>		
55.			
55.1	<p>Zaprimljeno 01.02.2007. broj Z-1490/07 Na temelju Ugovora o služnosti br. Klasa: 944-17/06-01/22 od 15. prosinca 2006. god. uknjižuje se pravo služnosti izgradnje i održavanja vodovodne mreže, na teret kč.br. 3867, u korist:</p> <p><b>VODOVOD PULA D.O.O., PULA, RADIĆEVA 9</b></p>		

Potvrđuje se da ovaj izvadak odgovara stanju zemljišne knjige na datum 08.09.2024.

Izvadak je upisan pod OSS evidencijskim brojem 611072/2024



Kontrolni broj: 2597240383ab356

Skeniranjem QR koda navedenog na ovom elektroničkom zapisu možete provjeriti točnost podataka. Isto možete učiniti i na internet adresi <http://oss.uredjenazemlja.hr/public/preuzmiDokument> unosom kontrolnog broja. U oba slučaja sustav će prikazati izvornik ovog dokumenta. U slučaju da je ovaj dokument identičan prikazanom izvorniku u digitalnom obliku, Ministarstvo pravosuđa, uprave i digitalne transformacije potvrđuje točnost dokumenta i stanje podataka u trenutku izrade isprave.



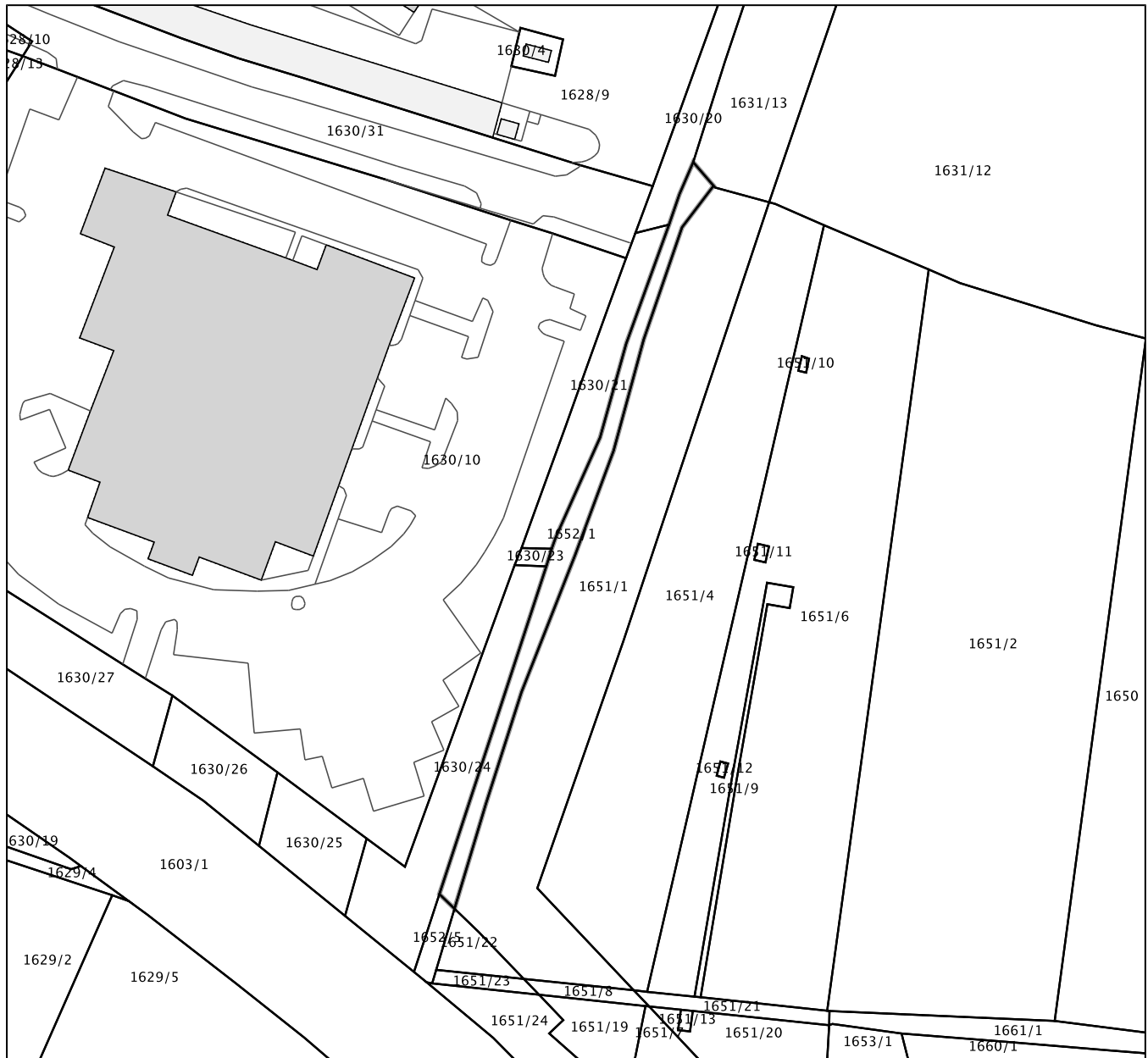
REPUBLIKA HRVATSKA  
DRŽAVNA GEODETSKA UPRAVA  
PODRUČNI URED ZA KATASTAR  
PULA-POLA

NESLUŽBENA KOPIJA  
K.o. PULA  
k.č.br.: 1652/1

Stanje na dan: 08.09.2024.

### IZVOD IZ KATASTARSKOG PLANA

Mjerilo 1:1000  
Izvorno mjerilo 1:1





REPUBLIKA HRVATSKA

ISTARSKA ŽUPANIJA

GRAD PULA-POLA

Upravni odjel za upravljanje imovinom i imovinsko-pravne poslove

Odsjek za gradnju

REGIONE ISTRIANA

CITTÀ DI PULA-POLA

ASSESSORATO ALLA GESTIONE DEI BENI

PATRIMONIALI E RAPPORTI GIURIDICO PATRIMONIALI

Sezione per l'edilizia

KLASA: UP/I-350-05/24-01/000012

URBROJ: 2163-7-05-03-0404-24-0011

Pula, 28.06.2024.

ISTARSKA ŽUPANIJA, GRAD PULA-POLA, Upravni odjel za upravljanje imovinom i imovinsko-pravne poslove, Odsjek za gradnju, OIB 79517841355, na temelju članka 115. stavka 1. Zakona o prostornom uređenju (Narodne novine, broj 153/13, 65/17, 114/18, 39/19, 98/19 i 67/23), rješavajući u postupku izdavanja lokacijske dozvole po zahtjevu koji je podnijela tvrtka NEKRETNINE ISTRRA PULA d.o.o., HR-10000 Zagreb, Ulica Velimira Škorpika 27, OIB 14639172017 po opunomoćeniku BORIS BLAŽEVIĆ, HR-10436 Rakov Potok, DOLINČEV PUT 20, OIB 67167035639, izdaje

## LOKACIJSKU DOZVOLU

I. Lokacijska dozvola se izdaje za:

- rekonstrukciju zgrade poslovne namjene (trgovački i logistički centri), 2.b skupine

na novoformiranoj građevnoj čestici koju će činiti k.č. br. 1660/1 k.o. Pula (koja će nastati provedbom parcelacijskog elaborata od današnjih k.č.br.: 1630/20, 1630/21, 1630/23, 1631/12, 1631/13, 1641/2, 1641/11, 1648/1, 1648/3, 1648/4, 1649/1, 1649/2, 1650, 1651/1, 1651/2, 1651/4, 1651/6, 1651/7, 1651/8, 1651/9, 1651/10, 1651/11, 1651/12, 1651/13, 1651/19, 1651/20, 1651/21, 1653/1, 1653/5, 1660/1, 1660/8, 1661/1, 1652/1 i dijela k.č.br. 1630/24 sve u k.o. Pula)

za koju su lokacijski uvjeti definirani priloženom projektnom dokumentacijom:

### MAPA 1

**idejni projekt - Projekt više struka**, oznake 151/23-IP od 05.2024. godine

- projektant: Boris Blažević, dipl.ing.građ., broj ovlaštenja G 3865
- projektantski ured: EKSPERTI B.B. i S. d.o.o., HR-10000 Zagreb, Jadranska avenija 6/8, OIB 34353527904

potpisano kvalificiranim elektroničkim potpisom po ovlaštenim projektantima strukovnih odrednica, a isti je sastavni dio ove lokacijske dozvole.





U izradi Mape 1 su sudjelovali projektanti po strukovnim odrednicama:

- projektant arhitektonskog dijela: Dario Špoljarić, mag.inž.arh., ovlaštenu arhitekt, broj ovlaštenja A 4580
- projektant građevinskog dijela – konstrukcija: Nikola Miletić, dipl.ing.građ., ovlaštenu inženjer građevinarstva, broj ovlaštenja G 4252
- projektant građevinskog dijela – vodovod, odvodnja, hidrantska mreža, promet: Damir Keglević, dipl.ing.građ., ovlaštenu inženjer građevinarstva, broj ovlaštenja G 4225
- projektant strojarskog dijela – grijanje, hlađenje, ventilacija: Luka Čizmek, mag.ing.mech., ovlaštenu inženjer strojarstva, broj ovlaštenja S 1737
- projektant strojarskog dijela – sprinkler instalacija: Branimir Cindori, dipl.ing.stroj., ovlaštenu inženjer strojarstva, broj ovlaštenja S 1132
- projektant elektrotehničkog dijela: Mladen Šafar, ing.el., ovlaštenu inženjer elektrotehnike, broj ovlaštenja E 1096

i isti su potpisali naslovnicu Mape 1. kvalificiranim elektroničkim potpisom.

Idejni projekt je kvalificiranim elektroničkim potpisom potpisala i Mirna Barac, dipl.ing.arh., osoba ovlaštena za izradu elaborata zaštite od požara, upisni broj: 248, koja je u idejnom projektu izradila prikaz svih primijenjenih mjera zaštite od požara.

Idejni projekt je kvalificiranim elektroničkim potpisom potpisao i Ivan Bugarin, mag.ing.geod. et geoinf., broj ovlaštenja Geo 1356, koji je izradio geodetsku situaciju stvarnog stanja, te geodetsku situaciju građevne čestice sa smještajem građevina na građevnoj čestici, sa ispisom koordinata i lomnih točaka građevne čestice i građevina

II. Na predmetnu projektnu dokumentaciju utvrđeni su propisani posebni uvjeti odnosno uvjeti priključenja javnopravnih tijela

- VODOVOD PULA d.o.o., HR-52100 Pula, Radićeva 9
  - utvrđeni posebni uvjeti - Posebni uvjeti - vodoopskrba, BROJ: 16547/23-100-V/mp od 21.12.2023. godine
- PLINARA d.o.o., HR-52100 Pula, Industrijska ulica 17
  - utvrđeni posebni uvjeti - Posebni uvjeti, BROJ: T/15232/23 od 03.01.2024. godine
- Hrvatska regulatorna agencija za mrežne djelatnosti, HR-10110 Zagreb, Ulica Roberta Frangeša Mihanovića 9
  - utvrđeni posebni uvjeti - Posebni uvjeti (uvjeti gradnje HAKOM-a), KLASA: 361-03/23-01/26704, URBROJ: 376-05-3-24-02 od 03.01.2024. godine
- Grad Pula-Pola, Upravni odjel za urbanizam, investicije i razvojne projekte, Odsjek za investicije, HR-52100 Pula, Forum 2
  - utvrđeni posebni uvjeti - Posebni uvjeti, KLASA: 944-09/23-02/448, URBROJ: 2163-7-04-04-0331-24-2 od 02.01.2024. godine
- Grad Pula-Pola, Upravni odjel za urbanizam, investicije i razvojne projekte, Odsjek za urbanizam, HR-52100 Pula, Forum 2
  - nije utvrđeno u roku, smatra se da posebnih uvjeta nema
- Grad Pula-Pola, Upravni odjel za urbanizam, investicije i razvojne projekte, Odsjek za zelene politike, HR-52100 Pula, Forum 2
  - utvrđeni posebni uvjeti - Posebni uvjeti, KLASA: 351-01/23-01/757, URBROJ: 2163-7-04-05-0515-24-2 od 29.12.2023. godine
- Hrvatske ceste d.o.o., Sektor za održavanje i promet, Poslovna jedinica Rijeka, Tehnička ispostava Pula, HR-52100 Pula, Partizanski put 140
  - dostavljeno očitovanje da nije nadležno za utvrđivanje posebnih uvjeta - Obavijest o nenadležnosti, KLASA: 340-09/23-05/2146, URBROJ: 345-930-562/12-23-03 od 20.12.2023. godine



- Državni inspektorat, Područni ured Rijeka, Služba sanitarne inspekcije, HR-51000 Rijeka, Riva 10
  - nije utvrđeno u roku, smatra se da posebnih uvjeta nema
- Državni inspektorat, Područni ured Rijeka, Služba za nadzor zaštite na radu, Ispostava Pula, HR-52000 Pula, Bože Gumpca 36
  - utvrđeni posebni uvjeti - Posebni uvjeti, KLASA: 116-03/23-01/62, URBROJ: 443-02-02-19-23-644 od 20.12.2023. godine
- Hrvatska agencija za civilno zrakoplovstvo, HR-10000 Zagreb, Ulica grada Vukovara 284
  - nije utvrđeno u roku, smatra se da posebnih uvjeta nema
- Hrvatska kontrola zračne plovidbe d.o.o., HR-10410 Velika Gorica, Rudolfa Fizira 2
  - nije utvrđeno u roku, smatra se da posebnih uvjeta nema
- Ministarstvo obrane, Uprava za materijalne resurse, Sektor za vojnu infrastrukturu i zaštitu okoliša, Služba za vojno graditeljstvo i energetska učinkovitost, HR-10000 Zagreb, Trg kralja Petra Krešimira IV 1
  - nije utvrđeno u roku, smatra se da posebnih uvjeta nema
- HŽ INFRASTRUKTURA d.o.o., Sektor za razvoj, pripremu i provedbu investicija i EU fondova, HR-10000 Zagreb, Mihanovićeve ulica 12
  - utvrđeni posebni uvjeti - Posebni uvjeti, URBROJ: 1146/23 od 03.01.2024. godine
- Hrvatski operator prijenosnog sustava d.d., Prijenosno područje Rijeka, HR-51211 Matulji, Marinčićeva ulica 3
  - utvrđeni posebni uvjeti - Posebni uvjeti, KLASA: 700/23-07/1317, URBROJ: 3-001-002-01/RŠ-23-02 od 29.12.2023. godine
- Hrvatske vode, VGO za slivove sjevernoga Jadrana, HR-51000 Rijeka, Đure Šporera 3
  - dostavljeno očitovanje da nema posebnih uvjeta - Obavijest da nema posebnih uvjeta, KLASA: 325-09/23-03/0015360, URBROJ: 374-3302-1-23-2 od 20.12.2023. godine
- VODOVOD PULA d.o.o., HR-52100 Pula, Radićeva 9
  - utvrđeni posebni uvjeti - Posebni uvjeti - odvodnja, URBROJ: 16547-2/23-100-K/vlp od 21.12.2023. godine
- HEP-Operator distribucijskog sustava d.o.o., Elektroistra Pula, HR-52100 Pula, Vergerijeva 6
  - utvrđeni posebni uvjeti - Posebni uvjeti, URBROJ: 401100102/240/24MM od 17.01.2024. godine
- Ministarstvo unutarnjih poslova, Ravnateljstvo civilne zaštite, Područni ured civilne zaštite Rijeka, Služba civilne zaštite Pazin, Odjel inspekcije, HR-52100 Pula, Trg Republike 1
  - utvrđeni posebni uvjeti - Posebni uvjeti, KLASA: 245-02/24-03/508, URBROJ: 511-01-378-24-2 T.R. od 23.01.2024. godine

III. Ova lokacijska dozvola važi četiri godine od dana njene pravomoćnosti. U tom roku potrebno je podnijeti zahtjev za izdavanje akta za građenje.

IV. Na temelju ove lokacijske dozvole ne može se započeti sa građenjem, već je potrebno ishoditi akt za građenje prema odredbama Zakona o gradnji.

## OBRAZLOŽENJE

Podnositelj, NEKRETNINE ISTRA PULA d.o.o., HR-10000 Zagreb, Ulica Velimira Škorpika 27, OIB 14639172017 po opunomoćeniku BORIS BLAŽEVIĆ, HR-10436 Rakov Potok, DOLINČEV PUT 20, OIB 67167035639, je zatražio podneskom zaprimljenim dana 17.05.2024. godine izdavanje lokacijske dozvole za:

- rekonstrukciju zgrade poslovne namjene (trgovački i logistički centri), 2.b skupine



na novoformiranoj građevnoj čestici koju će činiti k.č. br. 1660/1 k.o. Pula (koja će nastati provedbom parcelacijskog elaborata od današnjih k.č.br.: 1630/20, 1630/21, 1630/23, 1631/12, 1631/13, 1641/2, 1641/11, 1648/1, 1648/3, 1648/4, 1649/1, 1649/2, 1650, 1651/1, 1651/2, 1651/4, 1651/6, 1651/7, 1651/8, 1651/9, 1651/10, 1651/11, 1651/12, 1651/13, 1651/19, 1651/20, 1651/21, 1653/1, 1653/5, 1660/1, 1660/8, 1661/1, 1652/1 i dijela k.č.br. 1630/24 sve u k.o. Pula), iz točke I. izreke ove dozvole.

U spis je priložena zakonom propisana dokumentacija i to:

- a) idejni projekt u elektroničkom obliku te ovjeren ispis idejnog projekta, iz točke I. izreke lokacijske dozvole
- b) punomoć kojom podnositelj zahtjeva opunomoćuje Borisa Blaževića direktora društva EKSPERTI B.B. i S. d.o.o. iz Zagreba, za zastupanje u predmetnom postupku
- c) izjava projektanta o usklađenosti idejnog projekta s prostornim planovima, posebnim zakonima i propisima – u sklopu idejnog projekta
- d) Situacija građevine i obuhvata zahvata na geodetskoj podlozi, broj elaborata: 56-2024. izrađen od Ureda ovlaštenog inženjera geodezije Ivan Bugarin po odgovornoj osobi za obavljanje stručnih geodetski poslova Ivan Bugarin, mag.ing.geod et geoinf
- e) priloženi su vlasnički listovi za nekretnine od kojih će se formirati građevna čestica, kao dokaz pravnog interesa, i to:
  - Izvadak iz zemljišne knjige Općinskog suda u Puli, Zemljišno-knjižni odjel, z.k.ul. 15969 za k.č. br. 1641/2 i 1648/4 pod OSS evidencijskim brojem 291729/2024; z.k. ul. 517 za k.č. br. 1648/1 pod OSS evidencijskim brojem 291696/2024; z.k. ul. 14965 za k.č. br. 1649/1 pod OSS evidencijskim brojem 291772/2024; z.k. ul. 18213 za k.č. br. 1631/12 i 1631/13 pod OSS evidencijskim brojem 291835/2024; z.k. ul. 13516 za k.č. br. 1630/20 pod OSS evidencijskim brojem 291921/2024; z.k. ul. 5668 za k.č. br. 1630/21 pod OSS evidencijskim brojem 291626/2024; z.k. ul. 8857 za k.č. br. 1650 i 1661/1 pod OSS evidencijskim brojem 291795/2024; z.k. ul. 15079 za k.č. br. 1651/2 i 1651/4 pod OSS evidencijskim brojem 291813/2024; z.k. ul. 16462 za k.č. br. 1649/2 i 1651/6 pod OSS evidencijskim brojem 291754/2024; z.k. ul. 9190 za k.č. br. 1651/21 pod OSS evidencijskim brojem 291993/2024; z.k. ul. 2468 za k.č. br. 1651/8 pod OSS evidencijskim brojem 292004/2024; z.k. ul. 9188 za k.č. br. 1651/13 pod OSS evidencijskim brojem 292015/2024; z.k. ul. 11683 za k.č. br. 1651/7 pod OSS evidencijskim brojem 292174/2024; z.k. ul. 12408 za k.č. br. 1648/3, 1653/1, 1653/5 i 1660/1 pod OSS evidencijskim brojem 291651/2024; z.k. ul. 22214 pod OSS evidencijskim brojem 291872/2024; z.k. ul. 15080 za k.č. br. 1651/9, 1651/10, 1651/11 i 1652/12 pod OSS evidencijskim brojem 291904/2024; z.k. ul. 9189 za k.č. br. 1651/20, sve k.o. Pula, svi od dana 18.04. 2024. godine iz kojih je razvidno da je podnositelj zahtjeva vlasnik istih
  - Izvadak iz zemljišne knjige Općinskog suda u Puli, Zemljišno-knjižni odjel, z.k.ul. 5444 za k.č. br. 1641/11 pod OSS evidencijskim brojem 291744/2024; z.k. ul. 22834 za k.č. br. 1660/8 pod OSS evidencijskim brojem 291681/2024, obje k.o. Pula i oba od dana 18.04. 2024. godine iz kojih je razvidno da je vlasnik istih AUDENTA SAVJETOVANJE d.o.o., OIB: 69216703501, iz Zagreba, Srebrnjak 132A
  - Izvadak iz zemljišne knjige Općinskog suda u Puli, Zemljišno-knjižni odjel, z.k.ul. 2535 za k.č. br. 1630/24 pod OSS evidencijskim brojem 291978/2024; z.k. ul. 1123 za k.č. br. 1630/24 pod OSS evidencijskim brojem 291963/2024, obje k.o. Pula i oba od dana 18.04. 2024. godine iz kojih je razvidno da su suvlasnici istih AUDENTA SAVJETOVANJE d.o.o., OIB: 69216703501, iz Zagreba, Srebrnjak 132A; SARVAN MARIA iz Pule, Mohorovičića 1; FLORIS EGIDIO pok Ivana, Pula, Kastavska 30 (za kojega je zabilježeno da je potpuno lišen poslovne sposobnosti); FLORIS SERGIO pok Ivana iz Australije, I. OLEARIA CLOSE EADRAVAER ALLIS
  - Izvadak iz zemljišne knjige Općinskog suda u Puli, Zemljišno-knjižni odjel, z.k.ul. 5431 za k.č. br. 1652/1 pod OSS evidencijskim brojem 291944/2024 za k.o. Pula od dana 18.04. 2024. godine iz kojeg je vidljivo da je ista upisana kao Javno dobro u općoj upotrebi (za koju vrijedi predmnijeva da je u vlasništvu Republike Hrvatske)



- f) priložen je smrtni list za upisanog vlasnika FLORIS EGIDIO pok Ivana, Pula, Kastavska 30 (za kojega je zabilježeno da je potpuno lišen poslovne sposobnosti) te ovjereni prijevod o imenovanju upravitelja ostavine iza pok. FLORIS SERGIO pok. Ivana iz Australije, I. OLEARIA CLOSE EADRAVAER ALLIS
- g) pisana suglasnost AUDENTA SAVJETOVANJE d.o.o., OIB: 69216703501, iz Zagreba, Srebrnjak 132A za izdavanje lokacijske dozvole na ime podnositelja zahtjeva prema priloženom idejnom projektu
- h) odgovarajuće potvrde Državne geodetske uprave, Područnog ureda za katastar Pula-Pola – u sklopu idejnog projekta i to:
- Potvrda KLASA: 938-07/24-02/169 URBROJ: 541-29-01/7-24-2 od dana 23.04. 2024. godine, izdana po Državnoj geodetskoj upravi, Područnom uredu za katastar Pula-Pola, kojom se potvrđuje da je elaborat broj RN 48/2023, k.o. Pula izrađen od strane osobe ovlaštene za obavljanje stručnih geodetskih poslova IVAN BUGARIN (URED OVLAŠTENOG INŽENJERA GEODEZIJE IVAN BUGARIN), OIB: 55426759399, ULICA FRA FULGENCIJA CAREVA 46, 21213 KAŠTEL GOMILICA, KLASA: 932-06/22-02/2339, URBROJ: 541-29-02/3-23-5 od dana 07.02. 2023. godine pregledan i potvrđen od strane tog katastarskog ureda te da je temeljem istog provedena promjena u katastarskom operatu, te Potvrda KLASA: 938-07/24-02/169 URBROJ: 541-29-01/7-24-3 od dana 23.04. 2024. godine, o izdanoj ispravi za k.č. br. 1630/20, k.č. br. 1630/21, k.č. br. 1631/12, k.č. br. 1631/13, k.č. br. 1641/2, k.č. br. 1648/1, k.č. br. 1648/3, k.č. br. 1648/4, k.č. br. 1649/1, k.č. br. 1649/2, k.č. br. 1650, k.č. br. 1651/10, k.č. br. 1651/11, k.č. br. 1651/12, k.č. br. 1651/13, k.č. br. 1651/14, k.č. br. 1651/2, k.č. br. 1651/20, k.č. br. 1651/6, k.č. br. 1651/9, k.č. br. 1653/1 i k.č. br. 1660/1, sve k.o. Pula, u svrhu ishođenja građevinske/lokacijske dozvole
  - Potvrda KLASA: 938-07/24-02/170 URBROJ: 541-29-01/7-24-2 od dana 23.04. 2024. godine, izdana po Državnoj geodetskoj upravi, Područnom uredu za katastar Pula-Pola, kojom se potvrđuje da je elaborat broj RN 321/2023, k.o. Pula, izrađen od strane osobe ovlaštene za obavljanje stručnih geodetskih poslova IVAN BUGARIN (URED OVLAŠTENOG INŽENJERA GEODEZIJE IVAN BUGARIN), OIB: 55426759399, ULICA FRA FULGENCIJA CAREVA 46, 21213 KAŠTEL GOMILICA, KLASA: 932-06/23-02/2451, URBROJ: 541-29-02/4-23-3 od dana 07.12. 2023. godine pregledan i potvrđen od strane tog katastarskog ureda te da je temeljem istog provedena promjena u katastarskom operatu, te Potvrda KLASA: 938-07/24-02/170 URBROJ: 541-29-01/7-24-3 od dana 23.04. 2024. godine o izdanoj ispravi za k.č. br. 1651/1, k.č. br. 1651/19, k.č. br. 1651/7, k.č. br. 1651/8, k.č. br. 1653/5 i k.č. br. 1661/1, sve k.o. Pula, u svrhu ishođenja građevinske/lokacijske dozvole
  - Potvrda KLASA: 938-07/24-02/171 URBROJ: 541-29-01/7-24-2 od dana 23.04. 2024. godine, izdana po Državnoj geodetskoj upravi, Područnom uredu za katastar Pula-Pola, kojom se potvrđuje da je elaborat broj RN 300/2023, k.o. Pula, izrađen od strane osobe ovlaštene za obavljanje stručnih geodetskih poslova IVAN BUGARIN (URED OVLAŠTENOG INŽENJERA GEODEZIJE IVAN BUGARIN), OIB: 55426759399, ULICA FRA FULGENCIJA CAREVA 46, 21213 KAŠTEL GOMILICA, KLASA: 932-06/23-02/2384, URBROJ: 541-29-02/3-23-4, od dana 15.11. 2023. godine, pregledan i potvrđen od strane tog katastarskog ureda te da je temeljem istog provedena promjena u katastarskom operatu, te Potvrda KLASA: 938-07/24-02/171 URBROJ: 541-29-01/7-24-3 od dana 23.04. 2024. godine o izdanoj ispravi za k.č. br. 1652/1 k.o. Pula, u svrhu ishođenja građevinske/lokacijske dozvole
  - Potvrda KLASA: 938-07/24-02/190 URBROJ: 541-29-01/7-24-2 od dana 03.05. 2024. godine, izdana po Državnoj geodetskoj upravi, Područnom uredu za katastar Pula-Pola, kojom se potvrđuje da je elaborat broj RN 13/2024, k.o. Pula, izrađen od strane osobe ovlaštene za obavljanje stručnih geodetskih poslova IVAN BUGARIN (URED OVLAŠTENOG INŽENJERA GEODEZIJE IVAN BUGARIN), OIB: 55426759399, ULICA



FRA FULGENCIJA CAREVA 46, 21213 KAŠTEL GOMILICA, KLASA: 932-06/23-02/2664, URBROJ: 541-29-02/4-24-3, od dana 15.01. 2024. godine, pregledan i potvrđen od strane tog katastarskog ureda te da je temeljem istog provedena promjena u katastarskom operatu, te Potvrda KLASA: 938-07/24-02/190 URBROJ: 541-29-01/7-24-3 od dana 03.05. 2024. godine 938-07/24-02/171 URBROJ: 541-29-01/7-24-3 od dana 23.04. 2024. godine o izdanoj ispravi za k.č. br. 1641/11 i 1660/8 k.o. Pula, u svrhu ishoda građevinske/lokacijske dozvole

- Potvrda KLASA: 930-05/24-02/59 URBROJ: 541-29-01/6-24-3 od dana 08.05. 2024. godine, izdana po Državnoj geodetskoj upravi, Područnom uredu za katastar Pula-Pola, kojom se potvrđuje da je na geodetskoj podlozi u k.o. PULA koja je izrađena za potrebe projekta oznake 151/23-IP od strane ovlaštenog inženjera geodezije IVAN BUGARIN (URED OVLAŠTENOG INŽENJERA GEODEZIJE IVAN BUGARIN), OIB: 55426759399, ULICA FRA FULGENCIJA CAREVA 46, 21213 KAŠTEL GOMILICA, katastarski plan pravilno preklapljen/uklopljen na digitalnoj ortofotokarti

h) dokaz legalnosti postojeće građevine:

- Građevinska dozvola KLASA: UP/I-361-03/06-01/00287, URBROJ: 2163-04-03-06-8, od 22.08. 2006. godine, izdana od Ureda državne uprave u Istarskoj županiji, Služba za prostorno uređenje, zaštitu okoliše, graditeljstvo i imovinsko-pravne poslove, Odsjek za graditeljstvo, pravomoćna od 08.09.2006.
- Potvrda glavnog projekta: KLASA: 361-03/07-01/00006, URBROJ: 2163-04-03-07-2, od 20.02. 2007. godine, izdana od Ureda državne uprave u Istarskoj županiji, Služba za prostorno uređenje, zaštitu okoliše, graditeljstvo i imovinsko-pravne poslove, Odsjek za graditeljstvo,
- Uporabna dozvola: KLASA: UP/I-361-05/07-01/00019, URBROJ: 2163-04-03-07-6, od 21.02. 2007. godine, izdanom od Ureda državne uprave u Istarskoj županiji, Služba za prostorno uređenje, zaštitu okoliše, graditeljstvo i imovinsko-pravne poslove, Odsjek za graditeljstvo

- i) priloženi su vlasnički listovi za nekretnine koje neposredno graniče s budućom građevnom česticom, kao podatak o vlasnicima susjednih nekretnina

Zahtjev je osnovan.

U postupku izdavanja lokacijske dozvole utvrđeno je sljedeće:

- a) u spis je priložena zakonom propisana dokumentacija
- b) utvrđeni su propisani posebni uvjeti odnosno uvjeti priključenja javnopravnih tijela
- c) uvidom u idejni projekt iz točke I. izreke ove dozvole, izrađenom po ovlaštenim osobama, utvrđeno je da je taj projekt izrađen u skladu sa odredbama sljedeće prostorno planske dokumentacije:
  - Prostornog plana uređenja Grada Pula-Pola - (Službene novine Grada Pule broj 12/06, 12/12, 5/14, 8/14-pročišćeni tekst, 7/15, 10/15-pročišćeni tekst, 5/16, 8/16-pročišćeni tekst, 2/17, 5/17, 8/17-pročišćeni tekst, 20/18, 1/19-pročišćeni tekst, 11/19 i 13/19-pročišćeni tekst)
  - Generalnog urbanističkog plana Grada Pula-Pola - (Službene novine Grada Pule broj 5a/08, 12/12, 5/14, 8/14-pročišćeni tekst, 10/14, 13/14, 19/14-pročišćeni tekst, 7/15, 9/15-pročišćeni tekst, 2/17, 5/17, 9/17-pročišćeni tekst, 20/18, 2/19-pročišćeni tekst, 8/19, 11/19, 8/20-pročišćeni tekst i 3/21).

Prema Prostornom planu uređenja Grada Pule i kartografskim prikazima koji su od utjecaja na građevnu česticu, građevna čestica se nalazi: dijelom unutar izgrađenog, a dijelom unutar neizgrađenog i uređenog dijela građevinskog područja; izvan zaštićenog obalnog područja mora; unutar vodozaštitnog područja – III zona zaštite; unutar područja ograničenog građenja; unutar obuhvata Generalnog urbanističkog plana Grada Pule



Prema Generalnom urbanističkom planu Grada Pule i kartografskim prikazima, građevna čestica se nalazi:

- prema kartografskom prikazu br. 1.B – korištenje i namjena prostora: u zoni I2 K1 – gospodarska namjena (proizvodna) – industrijsko zanatska namjena (I2) i gospodarska – poslovna namjena – trgovačko uslužna (K1)
- prema kartografskom prikazu br. 2. – mreža gospodarskih i društvenih djelatnosti: izvan obuhvata mreže gospodarskih i društvenih djelatnosti
- prema kartografskom prikazu br. 3.1. – promet: izvan obuhvata planiranih građevina prometnog sustava
- prema kartografskom prikazu br. 3.2. – telekomunikacije: izvan obuhvata planiranih građevina telekomunikacija
- prema kartografskom prikazu br. 3.3. – energetski sustav: unutar obuhvata postojećih građevina energetskog sustava; izvan obuhvata planiranih građevina energetskog sustava
- prema kartografskom prikazu br. 3.4.1. – vodnogospodarski sustav – korištenje voda: izvan obuhvata planiranih građevina vodnogospodarskog sustava
- prema kartografskom prikazu br. 3.4.2. – vodnogospodarski sustav – odvodnja otpadnih voda: izvan obuhvata planiranih građevina odvodnje otpadnih voda
- prema kartografskom prikazu br. 4.1.B – uvjeti korištenja: unutar zone ograničene gradnje (sigurnosna zona zračnog prometa), izvan zaštićenog obalnog područja mora i izvan obuhvata ostalih posebnih uvjeta korištenja
- prema kartografskom prikazu br. 4.2. – područja i dijelovi primjene planskih mjera zaštite: izvan obuhvata obveze izrade UPU-a
- prema kartografskom prikazu 4.3.B – način gradnje: unutar zone numeričke oznake 51 – urbana morfologija i tipologija građevina „G“
- prema kartografskom prikazu 4.4. – oblici korištenja: unutar postojećih izgrađenih zona – održavanje, rekonstrukcija ili uklanjanje postojećih građevina, uz preporuku usklađenja sa uvjetima i načinom gradnje (UDV - NE)

ZONA G. – Područja gradnje slobodnostojećih građevina i kompleksa velikih gabarita. Unutar ovih zona planira se gradnja građevina urbane morfologije i tipologije G.

Građevine urbane morfologije i tipologije G. – jesu SLOBODNOSTOJEĆE GRAĐEVINE I KOMPLEKSI VELIKIH GABARITA svih namjena osim novoplanirane isključivo stambene koje su od svih granica vlastite građevne čestice, osim ulične, udaljene minimalno 6 metara.

Za oznaku zone 51 je propisana zona izgradnje G, urbane morfologije i tipologije građevina „G“, minimalna površina izgrađenosti 400 m<sup>2</sup>; maksimalna površina izgrađenosti 25000 m<sup>2</sup>; maksimalni koeficijent izgrađenosti 0,50; najviša visina do vijenca 25 metara; maksimalni broj nadzemnih etaža nije propisan; UDV - ne

Podaci o lokacijskim odrednicama planirane rekonstrukcije i dokaz da su svi elementi planirane gradnje usklađeni s prostorno planskom dokumentacijom:

Postojeće stanje:

Postojeća poslovna zgrada trgovačke namjene – Prodajni centar BAUHAUS u Puli je izgrađen na k.č. br. 1660/1 u k.o. Pula površine 22.528 m<sup>2</sup>. Na građevnoj čestici se nalazi prodajni centar, pripadajuća trafostanica te parkirne i manipulativne površine. Postojeća poslovna građevina je razvedenog tlocrtnog oblika, maksimalnih tlocrtnih dimenzija 100,62 m x 122,44 m. Prevladavajuća visina postojeće građevine do vijenca je 6,30 metara, a do vrha krovne atike je prevladavajuća visina 8,25 metara. Na dijelu jugozapadnog pročelja formiran je viši dio volumena s visinom od 10,65 metara. Građevina ima višestrešni krov u nagibu od 9°. Postojeća građevina većim dijelom ima jednu etažu (P), a manjim dijelom dvije nadzemne etaže (P+1). Tlocrtna površina postojeće zgrade je 8.889,29 m<sup>2</sup>, a bruto građevinska površina je 9.139,19 m<sup>2</sup>. Tlocrtna



površina pripadajuće trafostanice je 13,48 m<sup>2</sup>. Građevna čestica je dijelom ograđena žičanom ogradom.

Planiranom rekonstrukcijom se u bitnome: mijenja se oblik i površina građevne čestice; uklanja se dio postojećeg prodajnog centra, centar se dograđuje i vrše se radovi na rekonstrukciji postojećeg dijela centra koji se zadržava; postojeća trafostanica se izmješta na novu poziciju; na dijelu krova se postavlja sunčeva elektrana; postavlja se reklamni stup.

Za planiranu rekonstrukciju, utvrđuju se lokacijski uvjeti kako slijedi:

\* Lokacija zahvata u prostoru:

Građevna čestica se nalazi u Puli, u gospodarskoj zoni, smještena je u obuhvatu omeđenom Cestom Prekomorskih brigada uz jugozapadni rub, Labinskom ulicom uz jugoistočni rub, željezničkom prugom uz sjeveroistočni rub, te izgrađenim građevinama uz sjeverozapadni rub kojima se pristupa sa odvojka Industrijske ulice

\* Oblik i veličina građevne čestice:

Postojeći prodajni centar je izgrađen na k.č. br. 1660/1 u k.o. Pula, koja je površine 22.528 m<sup>2</sup>. Građevnu česticu će činiti novoformirana k.č. br. 1660/1 u k.o. Pula, koja će nastati provedbom parcelacijskog elaborata od današnjih k.č. br. 1630/20, 1630/21, 1630/23, 1631/12, 1631/13, 1641/2, 1641/11, 1648/1, 1648/3, 1648/4, 1649/1, 1649/2, 1650, 1651/1, 1651/2, 1651/4, 1651/6, 1651/7, 1651/8, 1651/9, 1651/10, 1651/11, 1651/12, 1651/13, 1651/19, 1651/20, 1651/21, 1653/1, 1653/5, 1660/1, 1660/8, 1661/1, 1652/1 i dijela k.č. 1630/24, sve u k.o. Pula. Građevna čestica će biti nepravilnog oblika i imat će površinu od 53.769 m<sup>2</sup>.

\* Namjena građevine:

Rekonstrukcijom se ne mijenja namjena građevine. Rekonstruirana građevina će biti i dalje trgovačke namjene – Prodajni centar BAUHAUS u Puli s pripadajućom trafostanicom koja mijenja smještaj. U poslovnog zgradi se će, uz prodajne prostore, nalaziti skladišni i manipulativni prostori, caffè bar, sanitarije za potrebe kupaca, prateće prostorije za potrebe zaposlenika te tehničke i servisne prostorije. U južnom dijelu volumena će biti drive-in skladišni prostor predviđen za ulazak vozila kupaca za utovar kupljene robe, a izvan zgrade vanjski skladišni prostor ograđen žičanom ogradom visine 6 metara. Servisni i instalacijski prostori i prostori za zaposlene su grupirani na dvije etaže na sjevernom dijelu građevine. Izvan zgrade, uz sjeverozapadno pročelje se formira nenatkriveni ograđeni prostor kao prodajna površina (vrtni centar).

\* Veličina građevine:

Rekonstrukcijom se dio građevine uklanja, zgrada se dograđuje, a postojeći dio zgrade koji se zadržava se rekonstruira radi prilagodbe drugačijoj organizaciji prodajnog centra.

Rekonstruirana građevina će biti maksimalnih tlocrtnih dimenzija 224,30 x 70,56 metara. U okviru ovih maksimalnih dimenzija je, uz sjeveroistočno pročelje, predviđeno formiranje nadstrešnice maksimalnih dimenzija 10,25 x 25,00 metara i visine do vijenca 6,55 metara. Izvan opisanih maksimalnih tlocrtnih dimenzija zgrade se: uz sjeverozapadno pročelje formira ograđeni nenatkriveni vanjski prodajni prostor (vrtni centar) maksimalnih tlocrtnih dimenzija 56,24 x 35,50 metara; uz jugoistočno pročelje se formira žičanom ogradom ograđeni nenatkriveni vanjski skladišni prostor maksimalnih dimenzija 60,60 x 22,30 metara.

Tlocrtna površina rekonstruirane zgrade iznosi 14.537,00 m<sup>2</sup>, a bruto građevinska površina 14.457,79 m<sup>2</sup>.

Postojeća trafostanica se izmješta unutar građevne čestice na novu poziciju, pri čemu se zadržava postojeća oprema te se provodi pojačani servis. Trafostanica je maksimalnih tlocrtnih dimenzija 4,18 x 3,28 metara (bez oploćenja), tlocrtna površina 13,48 m<sup>2</sup>.

Ukupna tlocrtna površina (poslovne zgrade i TS) iznosi 14.550,48 m<sup>2</sup>, što predstavlja koeficijent izgrađenosti od 0,27 građevne čestice površine od 53.769 m<sup>2</sup>.

Poslovna zgrada ima većim dijelom jednu nadzemnu etažu (P), a manjim dijelom dvije nadzemne etaže (P+1). Visina vijenca na postojećem dijelu zgrade zadržava se na 6,30



metara, odnosno do vrha krovne atike visina od 8,25 metara. Novi (dograđeni) dio zgrade će imati maksimalnu visinu do vijenca od 8,50 metara, a maksimalna visina do vrha krovne atike će iznositi 9,30 metara. Na jugozapadnom pročelju predviđeno je formiranje dekorativnog ulaznog portala. Dekorativni istak ulaznog portala je visine od 10,50 m.

Visina trafostanica je 2,86 metara mjereno od konačnog terena.

Na krovu dograđenog dijela zgrade se instalira sunčana elektrana snage do 500 kW.

Na građevnoj čestici, u njenom gradivom dijelu, se postavlja reklamni stup. Postavlja se na rešetkastim metalnim nosačima na koje se postavlja trostrana reklamna površina. Ukupna visina reklamnog stupa (s oglasnom površinom) će biti 14,99 metara, od čega je visina oglasnog prostora 1,875 metara. Dužina oglasnog dijela (stranice) iznosi 11,43 metra

Iz sigurnosnih razloga se na sjeveroistočnom dijelu građevne čestice postavlja žičana ograda na AB stupovima visine 4 metara, koja se dijelom nalazi na granici građevne čestice, a dijelom ide preko građevne čestice i razdvaja parkirališni prostor od manipulativne površine za dostavu robe.

\* Smještaj građevine:

Smještaj građevine na građevnoj čestici je prikazan u idejnom projektu. Nakon rekonstrukcije, građevina je slobodnostojeća i smještena je u središnjem dijelu novoformirane građevne čestice. Građevina, mjereno od vanjskog ruba zgrade i vanjskog dijela nenatkrivenih ograđenih prostora (skladišnog i prodajnog) će biti udaljena od svih granica građevne čestice više od minimalno propisane udaljenosti od 6 metara, odnosno udaljena je od sjeverozapadne međe minimalno 19,20 metara, od sjeveroistočne strane minimalno 10,30 metara, od jugoistočne međe minimalno 16,20 metara te od jugozapadne međe minimalno 38,80 metara.

\* Uvjeti za oblikovanje građevine:

Oblikovanje krova na postojećem dijelu zgrade se zadržava. Na krov dograđenog dijela poslovne zgrade se postavlja sunčana elektrana. Zgradu je u svemu potrebno oblikovati u skladu s idejnim projektom.

\* Uvjeti za uređenje građevne čestice:

Okoliš građevine unutar vlastite građevne čestice će se dijelom urediti kao parkiralište, dijelom kao interne prometne (kolne) i manipulacijske površine i pješačke staze. Preostali neizgrađeni dio građevne čestice u površini od 17.470 m<sup>2</sup> (što predstavlja 32% površine građevne čestice) će se ozeleniti i hortikulturno urediti te će se zasaditi stablašicama i/ili visokim raslinjem primorskog karaktera. Na ovu površinu se planira posaditi 479 stabala/visokog raslinja (na svakih 30 m<sup>2</sup> prirodnog terena/1 stablašica/visoko raslinje). Dodatno će se posaditi još 112 stablašica/visokog raslinja (na svaku pasicu zelenila između parkirnih mjesta po jedna stablašica/visoko raslinje), što daje ukupan broj od 591 stablašica/visokog raslinja kojim će se urediti prirodne zelene površine.

\* Promet u mirovanju:

Nakon rekonstrukcije, u građevini će biti prodajnog (trgovačkog) prostora 10.834,93 m<sup>2</sup> (u tu površinu je uključen prodajni prostor unutar zgrade i otvoreni ograđeni vrtni centar u kojima se odvija rad s kupcima), za koji je potrebno osigurati minimalno 362 parkirna mjesta. Caffè bar će biti neto površine 135,14 m<sup>2</sup> i za njega treba osigurati minimalno 9 parkirnih mjesta. Neto površina uredskih prostora je 115,27 m<sup>2</sup> i za njih treba osigurati minimalno 4 parkirna mjesta. Na građevnoj čestici bi bilo potrebno (obzirom na namjenu poslovne zgrade, površinu i sadržaje koji će se u njoj obavljati) osigurati minimalno 375 parkirnih mjesta. Na građevnoj čestici će se realizirati ukupno 385 parkirnih mjesta.

Na parkirališnim površinama se u zemlju polažu instalacijske cijevi do svakog parkirnog mjesta kako bi se u budućnosti omogućilo postavljanje električne instalacije za punjenje električnih vozila, a odmah će se postaviti dvije električne punionice u zoni parkirališta od 22kW.





\* Uvjeti za nesmetan pristup, kretanje boravak i rad osoba s invaliditetom i smanjene pokretljivosti:

Na građevnoj čestici i na pristupima građevini, te unutar građevine nema prepreka ili barijera koje bi otežale ili spriječile kretanje, boravak i rad osobama s invaliditetom i smanjene pokretljivosti. Na građevnoj čestici je osigurano 20 pristupačnih parkirnih mjesta (što je više od minimalno propisanog broja od 5% od ukupnog broja parkirnih mjesta) propisanih dimenzija za potrebe vozila osoba s invaliditetom i smanjene pokretljivosti.

Pri izradi glavnog projekta je potrebno primijeniti sve relevantne odredbe Pravilnika o osiguranju pristupačnosti građevina osobama s invaliditetom i smanjene pokretljivosti (N.N. br. 78/13) kako bi se osigurali svi uvjeti pristupačnosti, boravka i rada osoba s invaliditetom i smanjene pokretljivosti.

\* Mjere zaštite okoliša i način sprječavanja nepovoljnog utjecaja na okoliš:

Građevina po svojoj namjeni nema negativan utjecaj na okoliš. Na građevnoj čestici je osiguran prostor za postavu spremnika za odvojeno prikupljanje otpada na mjestu lako dostupnom vozilu komunalnog društva.

Pregledom dokumentacije, utvrđeno je da je idejni projekt izrađen u svemu u skladu s prostornim planom - GUP-om Grada Pule, odnosno Odredbama za provedbu GUP-a, sve kako slijedi:

- namjena građevine – sukladna članku 23., 25., 27. i 34. Odredbi GUP-a
- oblik i veličina građevne čestice – sukladna članku 79. i 80. Odredbi GUP-a
- površina unutar koje se može razviti tlocrt građevine (gradivi dio građevne čestice) – sukladan članku 68., 69. i 81. Odredbi GUP-a
- građevni pravac – sukladan članku 68. i 82. Odredbi GUP-a
- urbana morfologija i tipologija građevine – sukladno članku 67. i 69. Odredbi GUP-a
- zona izgradnje – sukladna članku 67.a Odredbi GUP-a
- minimalna i maksimalna površina izgrađenosti građevne čestice – sukladna članku 68. i 69. Odredbi GUP-a
- maksimalni koeficijent izgrađenosti građevne čestice – sukladno članku 68. i 69. Odredbi GUP-a
- maksimalna visina građevine – sukladna članku 68. i 69. Odredbi GUP-a
- maksimalni broj nadzemnih etaža – sukladan članku 68. i 69. Odredbi GUP-a
- oblikovanje građevine – sukladno članku 84. Odredbi GUP-a
- minimalni udio zelenih površina – sukladno članku 23. Odredbi GUP-a
- građenje ograda – sukladno članku 88. Odredbi GUP-a
- uređenje građevne čestice – sukladno članku 23., 68., 85. i 123. Odredbi GUP-a
- uvjeti rekonstrukcije – sukladno članku 90., 91., 92. i 93. Odredbi GUP-a
- uvjeti smještaja vozila – sukladno članku 123. Odredbi GUP-a

d) idejni projekt izradila je ovlaštena osoba, propisano je označen, te je izrađen na način da je onemogućena promjena njegova sadržaja odnosno zamjena njegovih dijelova

e) ne postoji obaveza izrade urbanističkog plana uređenja

f) strankama u postupku omogućeno je osobnim pozivom da izvrše uvid u spis predmeta, te su se na poziv odazvale sljedeće stranke i nakon uvida u spis dale izvještaje:

- Miodrag Regvat – postavljen Zaključkom URBROJ: 2163-7-05-03-0404-24-0005 od dana 03.06. 2024. godine, privremenim zastupnikom nepoznatim nasljednicima iza pok. Floris Egidia i pok. Floris Sergia, a koji su upisani kao suvlasnici k.č.br. 1630/23 i 1630/24 k.o. Pula, izjavio je da je suglasan sa izdavanjem lokacijske dozvole za predmetnu rekonstrukciju ukoliko je ista u skladu s važećom prostorno planskom dokumentacijom i Zakonima i propisima
- u tijeku postupka, podnositelj zahtjeva je dostavio obavijest kojom navodi da je Marija Sarvan, HR-52100 Pula, Benčićeva ulica 78, OIB: 35813302922, prodala društvu AUDENTA SAVJETOVANJE d.o.o. svoj suvlasnički dio k.č.br. 1630/23 i 1630/24 u k.o. Pula, čime u daljnjem postupku Marija Sarvan nema položaj i svojstvo stranke u postupku.



Slijedom iznesenoga postupalo se prema odredbi članka 146. Zakona o prostornom uređenju, te je odlučeno kao u izreci.

Upravna pristojba za izdavanje ove lokacijske dozvole plaćena je u iznosu 2654,46 eura na račun broj HR9523600001835900006 prema tarifnom broju 19. Uredbe o tarifi upravnih pristojbi (Narodne novine, broj 156/2022).

Oslobođeno od plaćanja upravne pristojbe prema Tarifnom broju 1. Uredbe o tarifi upravnih pristojbi (Narodne novine, broj 156/22).

#### **UPUTA O PRAVNOM LIJEKU:**

Protiv ovog rješenja može se izjaviti žalba Ministarstvu prostornoga uređenja, graditeljstva i državne imovine, u roku od 15 dana od dana primitka. Žalba se predaje putem tijela koje je izdalo ovaj akt neposredno u pisanom obliku, poštom preporučeno, elektroničkim putem ili usmeno na zapisnik.

Stranka se može odreći prava na žalbu neposredno u pisanom obliku, poštom preporučeno, elektroničkim putem ili usmeno na zapisnik, od dana primitka prvostupanjskog rješenja do dana isteka roka za izjavljivanje žalbe.

PROČELNICA  
Sanja Kljajić Dakić, mag.iur.

#### **DOSTAVITI:**

1. elektroničku ispravu putem elektroničkog sustava (<https://dozvola.mgipu.hr>)
  - NEKRETNINE ISTRA PULA d.o.o.  
HR-10000 Zagreb, Ulica Velimira Škorpika 27  
putem opunomoćenika  
BORIS BLAŽEVIĆ  
HR-10436 Rakov Potok, DOLINČEV PUT 20
2. elektroničku ispravu putem elektroničke pošte
  - AUDENTA SAVJETOVANJE d.o.o.  
HR-10000 Zagreb, Srebrnjak 132A  
na e-mail: [nikozoric1@gmail.com](mailto:nikozoric1@gmail.com)
3. elektroničku ispravu putem elektroničke oglasne ploče
  - strankama koje se nisu odazvale na uvid u spis
4. ispis elektroničke isprave putem oglasne ploče ovog odsjeka
  - strankama koje se nisu odazvale na uvid u spis
5. ispis elektroničke isprave putem pošte
  - MIODRAG REGVAT – privremeni zastupnik  
HR-52100 Pula, Forum 11
6. ispis elektroničke isprave u spis predmeta





## Elektronički potpis

sukladno uredbi (EU) broj 910/2014

Vjerodostojnost ovog dokumenta možete provjeriti skeniranjem QR koda. Skeniranjem ovog koda, sustav će Vas preusmjeriti na stranice izvornika ovog dokumenta, kako biste mogli potvrditi autentičnost. Njegova vjerodostojnost u ovom digitalnom obliku, valjana je i istovjetna potpisanom dokumentu u fizičkom obliku.

**SANJA KLJAJIĆ DAKIĆ**

GRAD PULA - POLA

Potpisano: 05.07.2024.





ISO 9001



ISO 27001




IQNet SR-10



Cro Cert



**REPUBLIKA HRVATSKA**  
**ISTARSKA ŽUPANIJA**  
 **GRAD PULA-POLA**  
**UPRAVNI ODJEL ZA**  
**UPRAVLJANJE IMOVINOM I**  
**IMOVINSKO-PRAVNE POSLOVE**  
**Odsjek za upravljanje imovinom**

**REPUBBLICA DI CROAZIA**  
**REGIONE ISTRIANA**  
 **CITTÀ DI PULA-POLA**  
**ASSESSORATO ALLA GESTIONE**  
**DEI BENI PATRIMONIALI E**  
**RAPPORTI GIURIDICO**  
**PATRIMONIALI**  
**Sezione alla gestione del patrimonio**

KLASA:940-03/23-01/329  
URBROJ:2163-7-05-01-0529-24-10  
Pula, 29.08.2024

**ANA HEĆIMOVIĆ, dipl.ing.građ.,**  
**stalna sudska vještakinja graditeljske struke**  
**i procjeniteljica nekretnina**  
**iz TD ALPHA CONSULTING D.O.O**  
**Pula, Lošinjska 19 A**

**PREDMET:** ukidanje statusa javnog dobra i otkupa k.č.br. 1652/1 k.o. Pula - Zadatak za izradu procjembenih elaborata

Na temelju odredbi čl. 3. st. 2. Zakona o procjeni vrijednosti nekretnina („Narodne novine“ broj: 78/2015) i čl. 67. st. 2. Pravilnika o metodama procjene vrijednosti nekretnina („Narodne novine“ broj: 105/2015, dalje u tekstu: Pravilnik), molimo da u ime naručitelja Grada Pula-Pola, za račun stranke AUDENTA SAVJETOVANJE d.o.o., OIB: 69216703501, Zagreb, Srebrnjak 132A, izradite procjembeni elaborat za procjenu tržišne vrijednosti nekretnine oznake:

- k.č. br. 1652/1, površine 338 m<sup>2</sup>, zk.ul. 5431, u k.o. Pula, koja prema lokacijskoj dozvoli, KLASA: UP/I-350-05/24-01/000012, URBROJ: 2163-7-05-03-0404-24-0011 od 28. lipnja 2024. godine, čini dio novoformirane građevne čestice.

Svrha zadatka je utvrđivanje tržišne vrijednosti odnosno nekretnine za kupoprodaju zemljišta, radi formiranja građevne čestice sukladno navedenoj lokacijskoj dozvoli.

Sukladno odredbi čl. 3. navedenog Pravilnika, dan vrednovanja i dan kakvoće je dan izrade procjemenog elaborata.

S poštovanjem,

**p. o. PROČELNICA**  
**Sanja Kljajić Dakić, univ. mag. iur.**

Skeniranjem ovog QR koda, sustav će vas preusmjeriti na stranice izvornika ovog dokumenta, kako biste mogli provjeriti njegovu autentičnost i vjerodostojnost.

Dokument je elektronički ovjeren sukladno uredbi (EU) broj 910/2014.



Vrijeme otpreme ovjerenog je vremenskim žigom.

Potpisnik: Kljajić Dakić Sanja, GRAD PULA-POLA

Datum: 29.08.2024 13:52:25

Certifikat: 2921c379584647c4000000005fc47eb0

Izdavatelj: CN=Fina RDC 2015; O=Financijska agencija; C=HR

Hash: SHA256 RSA



IZVADAK IZ ZBIRKE KUPOPRODAJNIH CIJENA – KUPOPRODAJA /NAJAM/ZAKUP NEKRETNINA

Zatražio/la: ANA HEĆIMOVIĆ (48382717379)

ID Izvatka: 49545

1	R.BR. NEKRETNINE	1	2	3	4	5	6
2	VRSTA UGOVORA	KP	KP	KP	KP	KP	KP
3	ADRESA	, PULA - POLA	, PULA - POLA	, PULA - POLA	, PULA - POLA	, PULA - POLA	ULICA RIMSKE CENTURIJACIJE, PULA - POLA
4	VRSTA NEKRETNINE	GZ	GZ	GZ	GZ	GZ	GZ
5	NAMIJENA GRADEVINE						
6	K.Č.	1906/1	1906/6	1906/7	1971/1	1971/4	2411/6
7	K.O.	PULA	PULA	PULA	PULA	PULA	PULA
8	POVRŠINA IZ ZK.U.L. (m <sup>2</sup> )	5092	5092	5092	7691	7691	8667
9	POVRŠINA U PROMETU (m <sup>2</sup> )	5092	5092	5092	7691	7691	8667
10	SUVLASNIČKI UDIO KOJI JE U PROMETU	1/1	1/1	1/1	1/1	1/1	1/1
11	k.č.	1906/1	1906/6	1906/7	1971/1	1971/4	2411/6
12	K.O.	PULA	PULA	PULA	PULA	PULA	PULA
13	TLOCRTNA POVRŠINA ZGRADE (m <sup>2</sup> )						
14	TLOCRTNA POVRŠINA POM. GRAD. (m <sup>2</sup> )						
15	POVRŠINA DVORIŠTA (m <sup>2</sup> )						
16	ETAŽNOST						
17	GBP						
18	VRSTA PRIPATKA – POVRŠINA (m <sup>2</sup> )						
19	GODINA IZGRADNJE						
20	ENERGETSKI RAZRED PREMA Q <sub>1,ind</sub> [kWh/(m <sup>2</sup> a)]						
21	ENERGETSKI RAZRED PREMA E <sub>prilo</sub> [kWh/(m <sup>2</sup> a)]						
22	n2EB:						
23	VRUĐNOST NEKRETNINE IZ UGOVORA (EUR)	875.180,93	875.180,93	875.180,93	926.536,38	926.536,38	2.499.049,58
24	UGOVORENA MJESEČNA ZAKUPNINA/NAJAMNINA (EUR)						
25	PODLIJEŽE NAPLATI PDV	DA	DA	DA	NE	NE	DA
	UKLJUČEN PDV	NE	NE	NE	NE	NE	NE
26	DATUM SKLAPANJA UGOVORA	01.04.2021	01.04.2021	01.04.2021	18.08.2022	18.08.2022	22.01.2021
27	CIJENOVNI BLOK	PULA - TRGOVAČKO 1	PULA - TRGOVAČKO 1	PULA - TRGOVAČKO 1	PULA - TRGOVAČKO 1	PULA - TRGOVAČKO 1	PULA - MIEŠOVITO 8
28	STATUS PODATAKA	PROVEDENA EVALUACIJA	PROVEDENA EVALUACIJA	PROVEDENA EVALUACIJA	PROVEDENA EVALUACIJA	PROVEDENA EVALUACIJA	PROVEDENA EVALUACIJA

1	R.BR. NEKRETNINE	7	8
2	VRSTA UGOVORA	KP	KP
3	ADRESA	, PULA - POLA	, PULA - POLA
4	VRSTA NEKRETNINE	GZ	OS
5	NAMIJENA GRADEVINE		
6	K.Č.	1968/4	1866/1
7	K.O.	PULA	PULA
8	POVRŠINA IZ ZK.UL. (m <sup>2</sup> )	7429	3523
9	POVRŠINA U PROMETU (m <sup>2</sup> )	7429	3523
10	SIJVLASNIČKI UDIO KOJI JE U PROMETU	1/1	1/1
11	K.Č.	1968/4	1866/1
12	K.O.	PULA	PULA
13	TLOCRTNA POVRŠINA ZGRADE (m <sup>2</sup> )		
14	TLOCRTNA POVRŠINA POM. GRAD. (m <sup>2</sup> )		
15	POVRŠINA DVORIŠTA (m <sup>2</sup> )		
16	ETAŽNOST		
17	GBP		
18	VRSTA PRIPATKA - POVRŠINA (m <sup>2</sup> )		
19	GODINA IZGRADNJE		
20	ENERGETSKI RAZRED PREMA $C_{t,loc}$ [kWh/(m <sup>2</sup> ·a)]		
21	ENERGETSKI RAZRED PREMA $E_{t,loc}$ [kWh/(m <sup>2</sup> ·a)]		
22	nZEB		
23	VRJEDNOST NEKRETNINE IZ UGOVORA (EUR)	891.480,00	503.300,00
24	UGOVORENA MJESEČNA ZAKUPNINA/ NAJAMNINA (EUR)		
25	PODLIJEŽE NAPLATI PDV	NE	NE
	UKLJUČEN PDV	NE	NE
26	DATUM SKLAPANJA UGOVORA	18.08.2021	28.12.2020
27	CIENOVNI BLOK	PULA - TRGOVAČKO 1	PULA - TRGOVAČKO 1
28	STATUS PODATAKA	PROVEDENA EVALUACIJA	PROVEDENA EVALUACIJA



Ovaj izvadak izdaje se u svrhu utvrđivanja vrijednosti nekretnine na adresi , PULA - POLA odnosno na k.č. 1925/1 k.o. PULA, PULA.

Predmetna nekretnina se prema planu približnih vrijednosti nalazi u cjenovnom bloku .

S osobnim podacima iz ovoga izvotka procjenitelji su dužni postupati sukladno posebnim propisima kojima se uređuje područje zaštite osobnih podataka.

Podatci u eNekretninama koji nisu evaluirani u JLP(R)S su informativni i prije korištenja korisnik ih treba provjeriti.

Svaki Zahtjev, Izvadak i Obavijest iz eNekretnina pohranjuje se za potrebe eventualne rekonstrukcije predmeta.

KLASA: 940-03/24-01/326

URBROJ: 05-01-24-03-

PULA-POLA, 9.7.2024.



ODOBRIO/ODOBRILA:

**POJAŠNJENJA SKRAĆENIH NAZIVA:**

**VRSTA UGOVORA:** KP – kupoprodaja, N – najam, Z – zakup, PS – pravo služnosti, PG – pravo građenja, ZS – zakup uz pravo služnosti, ZPG – zakup uz pravo građenja

**VRSTA NEKRETNINE:** PZ – poljoprivredno zemljište, GZ – građevinsko zemljište, ŠZ – šumsko zemljište, PNZ – prirodno neplodno zemljište, ST – stan/apartman, G – garaža, PGM – parkirno garažno mjesto, VPM – vanjsko-parkirno mjesto, OK – stambena zgrada-obiteljska kuća, KPB – stambena zgrada-kuća za povremeni boravak, PP – poslovni prostor, GZG – gospodarska zgrada, PZG – poslovna zgrada, VZG – višestambena zgrada, SKL – skladište, SP – spremište, RN – različite nekretnine , OS – ostalo, RU – ruševine

**ETAŽNOST:** S – suteran, PO – podrum; pretežito ukopana etaža, PR – prizemlje, K – kat, PK – potkrovlje, UK – uvučeni kat

**PRIPADAK:** L – LOGGIA, B – BALKON, T – TERASA, TV – TAVAN, SP – SPREMIŠTE, VPM – VANJSKO-PARKIRNO MJESTO, PGM – PARKIRNO GARAŽNO MJESTO, G – GARAŽA, V – VRT





1	R.BR. NEKRETNINE	7	8
2	VRSTA UGOVORA	KP	KP
3	ADRESA	, PULA - POLA	, PULA - POLA
4	VRSTA NEKRETNINE	GZ	GZ
5	K.Č.	1649/1	1649/1
6	K.O.	PULA	PULA
7	POVRŠINA IZ ZK.U.L. (m <sup>2</sup> )	1603	1603
8	POVRŠINA U PROMETU (m <sup>2</sup> )	801,50	801,50
9	SUVLASNIČKI UDIO KOJI JE U PROMETU	1/2	1/2
10	K.Č.	1649/1	1649/1
11	K.O.	PULA	PULA
12	NAMIENA	K1	K1
13	KATEGORIJA ZEMLJIŠTA		
14	KOBIFICIENT ISKORISTIVOSTI	K1 max	
		Kin max	
15	CIJENA PO m <sup>2</sup> POVRŠINE (EUR/m <sup>2</sup> )	120,00	120,00
16	PODLJEŽE NAPLATI PDV	NE	NE
	UKLJUČEN PDV	NE	NE
17	DATUM SKLAPANJA UGOVORA	30.12.2021	30.12.2021
18	CIJENOVNI BLOK	PULA - PROIZVODNO 6	PULA - PROIZVODNO 6
19	STATUS PODATAKA	PROVEDENA EVALUACIJA	PROVEDENA EVALUACIJA

Ovaj izvadak izdaje se u svrhu utvrđivanja vrijednosti nekretnine na adresi ULICA FIŽELA , PULA - POLA odnosno na k.č. 5294/2 k.o. PULA, PULA. Predmetna nekretnina se prema planu približnih vrijednosti nalazi u cjenovnom bloku .

S osobnim podatcima iz ovoga izvotka procjenitelji su dužni postupati sukladno posebnim propisima kojima se uređuje područje zaštite osobnih podataka.

Podatci u eNekretninama koji nisu evaluirani u JLP(R)S su informativni i prije korištenja korisnik ih treba provjeriti.

Svaki Zahtjev, Izvadak i Obavijest iz eNekretnina pohranjuje se za potrebe eventualne rekonstrukcije predmeta.

KLASA: 940-03/24-01/234

URBROJ: 05-01-02-24-

PULA-POLA, 3.5.2024.

IZRADIO/IZRADILA:

ILENYA ŽUDIĆ MARINI

ODOBRIO/ODOBRILA:



#### POJAŠNJENJA SKRAĆENIH NAZIVA:

**VRSTA UGOVORA:** KP – kupoprodaja, N – najam, Z – zakup, PS – pravo služnosti, PG – pravo građenja, ZS – zakup uz pravo služnosti, ZPG – zakup uz pravo građenja

**VRSTA NEKRETNINE:** PZ – poljoprivredno zemljište, GZ – građevinsko zemljište, ŠZ – šumsko zemljište, PNZ – prirodno neplodno zemljište, ST – stan/apartman, G – garaža, PGM – parkirno garažno mjesto, VPM – vanjsko-parkirno mjesto, OK – stambena zgrada-obiteljska kuća, KPB – stambena zgrada-kuća za povremeni boravak, PP – poslovni prostor, GZG – gospodarska zgrada, PZG – poslovna zgrada, VZG – višestambena zgrada, SKL – skladište, SP – spremište, RN – različite nekretnine, OS – ostalo, RU – ruševine

**NAMJENA:** GP\_IZGRAĐENO - građevinsko područje - izgrađeni dio, GP\_NEIZGRAĐENO - građevinsko područje - neizgrađeni dio, I - gospodarska namjena, I1 - gospodarska namjena - pretežito industrijska, I2 - gospodarska namjena - pretežito zanatska, E - površine za iskorištavanje mineralnih sirovina (eksploatacijsko polje), E1 - površine za iskorištavanje mineralnih sirovina - energetske, E2 - površine za iskorištavanje mineralnih sirovina - geotermalne vode, E3 - površine za iskorištavanje mineralnih sirovina - ostalo, H - površine uzgajališta (akvakultura), K - poslovna namjena, K1 - poslovna namjena - pretežito uslužna, K2 - poslovna namjena - pretežito trgovačka, K3 - poslovna namjena - komunalno servisna, T - ugostiteljsko turistička namjena, T1 - ugostiteljsko turistička namjena - hotel, T2 - ugostiteljsko turistička namjena - turističko naselje, T3 - ugostiteljsko turistička namjena - kamp, R - športsko - rekreacijska namjena, R1 - športsko - rekreacijska namjena - golf igralište (PPŽ,PPGZ,PPPPPO,PPUO/G), R2 - športsko - rekreacijska namjena - jahački centar/hipodrom (PPŽ,PPGZ,PPPPPO,PPUO/G), R3 - športsko - rekreacijska namjena - centar za zimske športove (PPŽ,PPGZ,PPPPPO,PPUO/G), R4 - športsko - rekreacijska namjena - teniski centar (PPŽ,PPGZ,PPPPPO,PPUO/G), R5 - športsko - rekreacijska namjena - centar za vodene športove (PPŽ,PPGZ,PPPPPO,PPUO/G), P - poljoprivredno tlo isključivo osnovne namjene, P1 - poljoprivredno tlo - osobito vrijedno obradivo tlo, P2 - poljoprivredno tlo - vrijedno obradivo tlo, P3 - poljoprivredno tlo - ostala obradiva tla, Š - šuma isključivo osnovne namjene, Š1 - šuma - gospodarska, Š2 - šuma - zaštitna šuma, Š3 - šuma - šuma posebne namjene, PŠ - ostalo poljoprivredno tlo, šume i šumsko zemljište, V - vodne površine (vodotoci, jezera, akumulacije, retencije, ribnjaci), N - posebna namjena, IS - površine infrastrukturnih sustava, G - groblje, S - stambena namjena, M - mješovita namjena, M1 - mješovita namjena - pretežito stambena, M2 - mješovita namjena - pretežito poslovna, M3 - mješovita namjena - povremeno stanovanje, M4 - mješovita namjena - pretežito poljoprivredna gospodarstva, D - javna i društvena namjena, D1 - javna i društvena namjena - upravna, D2 - javna i društvena namjena - socijalna, D3 - javna i društvena namjena - zdravstvena, D4 - javna i društvena namjena - predškolska, D5 - javna i društvena namjena - školska, D6 - javna i društvena namjena - visoko učilište, D7 - javna i društvena namjena - kultura, D8 - javna i društvena namjena - vjerska, L - turistička - luka posebne namjene, L1 - turistička - luka posebne namjene - privezište, L2 - turistička - luka posebne namjene - turistička luka, L3 - Turistička - luka posebne namjene - marina, L4 - turistička - luka posebne namjene - nautički centar, R1 - športsko rekreacijska namjena - šport (GUP, UPU, DPU), R2 - športsko rekreacijska namjena - rekreacija (GUP, UPU, DPU), R3 - športsko rekreacijska namjena - kupalište (GUP, UPU, DPU), Z - zaštitne zelene površine, Z1 - javne zelene površine - javni park, Z2 - javne zelene površine - igralište, Z3 - javne zelene površine - odmorište, vrt, I - (ZG) proizvodna namjena (GUP, UPU, DPU), G - (ZG) gospodarska namjena (GUP, UPU, DPU), Z2 - (ZG) gradske park-šume (GUP, UPU, DPU), Z3 - (ZG) tematski park (GUP, UPU, DPU), Z4 - (ZG) javne gradske površine - tematske zone (GUP, UPU, DPU), GB - (ZG) groblje





**REPUBLIKA HRVATSKA  
ISTARSKA ŽUPANIJA  
GRAD PULA-POLA  
UPRAVNI ODJEL ZA  
UPRAVLJANJE IMOVINOM I  
IMOVINSKO-PRAVNE POSLOVE**

**REPUBBLICA DI CROAZIA  
REGIONE ISTRIANA  
CITTÀ DI PULA-POLA  
ASSESSORATO ALLA GESTIONE  
DEI BENI PATRIMONIALI E  
RAPPORTI GIURIDICO  
PATRIMONIALI**



ISO 9001



ISO 27001



IQNet SR-10



Cro Cert

***Procjeniteljsko povjerenstvo  
za procjenu vrijednosti nekretnina za područje grada Pula-Pola***

KLASA:940-03/24-03/60  
URBROJ:2163-7-05-0524-24-3  
Pula, 22.11.2024

**Upravni odjel za upravljanje imovinom  
i imovinsko-pravne poslove  
Odsjek za upravljanje imovinom  
Forum 2  
52 100 Pula**

**PREDMET: Mišljenje Procjeniteljskog povjerenstva na procjembeni elaborat  
kojim se utvrđuje tržišna vrijednost nekretnine kč.br. 1652/1 k.o.  
Pula  
-dostavlja se**

Poštovani,

temeljem Vašeg zahtjeva za dostavu mišljenja procjeniteljskog povjerenstva na procjembeni elaborat br. 39-2/2024 iz rujna 2024. godine, izrađen od ovlaštenog procjenitelja Ane Hećimović, dipl. ing.građ. iz društva Alpha consulting d.o.o., kojim se utvrđuje tržišna vrijednost nekretnine **kč.br. 1652/1 k.o. Pula**, u svrhu prodaje, dostavljamo Vam mišljenje kako slijedi.

Procjeniteljsko povjerenstvo je na svojoj sjednici, održanoj dana 20. studenog 2024. godine, nakon razmatranja navedenog procjembenog elaborata, utvrdilo da je navedeni procjembeni elaborat izrađen u skladu sa Zakonom o procjeni vrijednosti nekretnina (Narodne novine br. 78/15) i Pravilnikom o metodama procjene vrijednosti nekretnina (Narodne novine br. 105/15).

Iskazana jedinična vrijednost za zemljište unutar granica građevinskog područja u elaboratu vještaka u iznosu od 205,00 eura/m<sup>2</sup> je u okviru u odnosu na prosječnu cijenu iz Evidencije o prometu nekretnina informacijskog sustava Porezne uprave u razdoblju vrednovanja nekretnine vještaka, te je ista prihvatljiva u odnosu na prosječnu cijenu iz informacijskog sustava Porezne uprave.

S poštovanjem,

Predsjednica povjerenstva:  
*Anamarija Šegota, univ. mag.iur.*


**DOSTAVITI:**


1. Grad Pula-Pola, Upravni odjel za upravljanje imovinom i imovinsko-pravne poslove s prilogom:
  - Procjembeni elaborat
2. Arhiva



Skeniranjem ovog QR koda, sustav će vas preusmjeriti na stranice izvornika ovog dokumenta, kako biste mogli provjeriti njegovu autentičnost i vjerodostojnost.



**REPUBLIKA HRVATSKA  
ISTARSKA ŽUPANIJA  
 GRAD PULA-POLA  
UPRAVNI ODJEL ZA  
UPRAVLJANJE IMOVINOM I  
IMOVINSKO-PRAVNE POSLOVE  
Odsjek za upravljanje imovinom**

**REPUBBLICA DI CROAZIA  
REGIONE ISTRIANA  
 CITTÀ DI PULA-POLA  
ASSESSORATO ALLA GESTIONE  
DEI BENI PATRIMONIALI E  
RAPPORTI GIURIDICO  
PATRIMONIALI  
Sezione alla gestione del patrimonio**

KLASA:340-01/24-01/7

URBROJ:2163-7-05-01-0529-24-3

Pula, 18.03.2024

Grad Pula-Pola, Upravni odjel za upravljanje imovinom i imovinsko-pravne poslove, na zahtjev stranke, na temelju članka 159. Zakona o općem upravnom postupku (Narodne novine, broj: 47/09 i 110/21), izdaje

### **POTVRDU**

Sukladno odredbi članka 107. Zakona o cestama (Narodne novine, broj: 84/11, 22/13, 54/13, 148/13, 92/14, 110/19, 144/21, 114/22, 114/22, 04/23 i 133/23) i članka 9. Odluke o nerazvrstanim cestama (Službene novine – Bollettino ufficiale Pula-Pola, broj: 11/13, 9/16, 8/19 i 20/19), na temelju Popisa nerazvrstanih cesta s identifikacijom koji je sastavni dio:

- prethodno navedene Odluke o nerazvrstanim cestama,
- Odluka o izmjenama i dopunama Popisa nerazvrstanih cesta s identifikacijom

KLASA: 340-09/16-01/2, URBROJ: 2168/01-03-06-00-0445-20-10, od 7. listopada 2020.,

KLASA: 340-09/16-01/2, URBROJ: 2168/01-03-06-00-0445-20-13, od 17. prosinca 2020.,

KLASA:340-09/16-01/2, URBROJ:2163-7-05-01-0445-22-15, od 25. ožujka 2022.,

KLASA:340-09/16-01/2, URBROJ:2163-7-05-05-0445-22-17, od 29. rujna 2022.,

KLASA:340-09/16-01/2, URBROJ:2163-7-05-05-0445-22-19, od 8. studenog 2022.,



ISO 9001



ISO 27001



IQNet SR-10



Cro Cert

utvrđeno je da nekretnine oznake k. č. br. 1652/1 i 1651/21, obje u k.o. Pula, nisu evidentirane kao nerazvrstane ceste.

**p. o. PROČELNICA**

**Sanja Kljajić Dakić, mag. iur.**



Skeniranjem ovog QR koda, sustav će vas preusmjeriti na stranice izvornika ovog dokumenta, kako biste mogli provjeriti njegovu autentičnost i vjerodostojnost.

**NEKRETNINE ISTRA PULA d.o.o.**, sa sjedištem u Zagrebu (Grad Zagreb), Ulica Velimira Škorpika 27, OIB: 14639172017 („**NEKRETNINE ISTRA PULA**“),

daje slijedeću:

### IZJAVU

U skladu s poslovnom suradnjom uspostavljenu s trgovačkim društvom **AUDENTA SAVJETOVANJE d.o.o.**, sa sjedištem u Zagrebu (Grad Zagreb), Srebrnjak 132A, OIB: 69216703501 („**AUDENTA SAVJETOVANJE**“), na realizaciji projekta rekonstrukcije BAUHAUS centra u Puli (zahvat), utemeljenoj na Predugovoru od dana 27. prosinca 2023. godine, NEKRETNINE ISTRA PULA izjavljuje i daje svoju

### SUGLASNOST

trgovačkom društvu AUDENTA SAVJETOVANJE da u skladu s uspostavljenu poslovnom suradnjom, u svoje ime, a za račun NEKRETNINE ISTRA PULA, sudjeluje u postupku otkupa nekretnina u vlasništvu Republike Hrvatske, i to nekretnina označenih kao zk.č.br. 1652/1, u naravi ŠARAJE, PRIRODNO NEPLODNO ZEMLJIŠTE, površine 338 m<sup>2</sup>, upisana u zk.ul. 23364 k.o. 324256, PULA, Općinski sud u Puli-Pola, Zemljišnoknjižni odjel Pula i 1. suvlasnički dio: 2/8 dijela zk.č.br. 1651/21, u naravi PUT, površine 57 m<sup>2</sup>, upisana u zk.ul. 9190 k.o. 324256, PULA, Općinski sud u Puli-Pola, Zemljišnoknjižni odjel Pula, te da stekne pravo vlasništva nad istim nekretninama.

Trgovačko društvo AUDENTA SAVJETOVANJE podnijelo je Gradu Pula - Pola zahtjeve za otkup predmetnih nekretnina, a koji se predmeti vode pod sljedećim oznakama: KLASA: 944-05/24-03/137 (zk.č.br. 1652/1 k.o. 324256, PULA) te KLASA: 944-05/24-03/118 (2/8 dijela zk.č.br. 1651/21 k.o. 324256, PULA).

Za spomenuti zahvat u prostoru od strane Grada Pule – Pola, Upravnog odjela za upravljanje imovinom i imovinsko-pravne poslove, Odsjek za gradnju, izdana je lokacijska dozvola KLASA: UP/I-350-05/24-01/000012, URBROJ: 2163-7-05-03-0404-24-0011, dana 28. lipnja 2024. godine.

Društvo NEKRETNINE ISTRA PULA suglasno je da trgovačko društvo AUDENTA SAVJETOVANJE, u svoje ime, a za račun društva NEKRETNINE ISTRA PULA otkupi predmetne nekretnine po cijeni utvrđenoj po sudskom vještaku te potvrđenu Procjeniteljskim povjerenstvom Grada Pule – Pola.

U Zagrebu, 29. listopada 2024. godine

NEKRETNINE ISTRA PULA d.o.o.  
koje zastupa  
ODVJETNIČKO DRUŠTVO  
Blažek, Lisac, Mušec,  
Skoko i partneri d.o.o.  
ULICA 1, ZAGREB 3  
ODVJETNICA  
Ana Skoko  
Pula, Zagreb

# PUNOMOĆ

AUDENTA SAVJETOVANJE d.o.o.,

OIB: 69216703501, 10000 Zagreb, Srebrnjak 132a,

*zastupano po direktoru Tihomir Perica Strizrep, OIB 16912207694*

ovlašćuje

**ALEKSANDRA PUHA, ODVJETNIKA IZ PULE**

da nas zastupa u građanskom, parničnom, izvanparničnom, ovršnom, zemljišnoknjižnom postupku, kaznenom postupku, prekršajnom postupku, ostavinskom postupku, postupku pred trgovačkim sudom, te u postupku pred tijelima državne uprave koji se vodi

kod: Grad Pula-Pola

radi: otkupa kćbr. 1652/1 i 2/8 dijelova kćbr. 1651/21 k.o. Pula

pod poslovnim brojem: \_\_\_\_\_

Ovlašćujem da nas zastupa u svim našim pravnim poslovima u sudu i izvan suda i kod svih drugih državnih tijela, javnog bilježnika te da radi zaštite i ostvarenja naših na zakonu osnovanih prava i interesa poduzima sve pravne radnje i upotrijebi sva u zakonu predviđena sredstva, a naročito da podnosi tužbe i ostale podneske, da sklapa poravnanja, da daje nasljedničke izjave te da prima novac i novčane vrijednosti i da o tome izdaje potvrde.

Pristajemo da ga zamjenjuju: odvjetnički vježbenici ovog odvjetničkog ureda i

Broj: \_\_\_\_\_

Pula, dana \_\_\_\_\_

OPUNOMOĆITELJ:

  
AUDENTA SAVJETOVANJE  
d.o.o. za poslovno savjetovanje  
Z a g r e b



**REPUBLIKA HRVATSKA**

**ISTARSKA ŽUPANIJA**

**GRAD PULA-POLA**

**Upravni odjel za upravljanje imovinom i imovinsko-pravne poslove**

**Odsjek za gradnju**

**REGIONE ISTRIANA**

**CITTÀ DI PULA-POLA**

**ASSESSORATO ALLA GESTIONE DEI BENI**

**PATRIMONIALI E RAPPORTI GIURIDICO PATRIMONIALI**

**Sezione per l'edilizia**

KLASA: 350-05/23-11/000051

URBROJ: 2163-7-05-03-0404-23-0004

Pula, 18.10.2023.

ISTARSKA ŽUPANIJA, GRAD PULA-POLA, Upravni odjel za upravljanje imovinom i imovinsko-pravne poslove, Odsjek za gradnju, OIB 79517841355, na temelju članka 162. stavka 1. Zakona o prostornom uređenju (Narodne novine, broj 153/13, 65/17, 114/18, 39/19, 98/19 i 67/23), rješavajući u postupku izdavanja potvrde parcelacijskog elaborata u skladu s prostornim planom po zahtjevu koji je podnio IVAN BUGARIN, HR-21214 Kaštel Gomilica, Fra Fulgencija Careva 46, OIB 55426759399, izdaje

## **POTVRDU**

### **parcelacijskog elaborata za k.č.br. 1652/1 u k.o. Pula**

Potvrđuje se da je dostavljeni parcelacijski elaborat oznake 126-2023-1 iz rujna.2023. godine, izrađen od ovlaštenog inženjera geodezije Ivana Bugarina, mag.ing.geod. et geoinf., broj ovlaštenja Geo 1356 (Ured ovlaštenog inženjera geodezije Ivan Bugarin HR-21213 Kaštel Gomilica, Ulica fra Fulgencija Careva 46, OIB 55426759399) u skladu sa odredbama sljedeće prostorno planske dokumentacije:

- Prostorni plan uređenja Grad Pula – Pola (Službene novine Grada Pule br.: 12/06., 12/12., 05/14., pročišćeni tekst 08/14., 07/15., 10/15. -pročišćeni tekst, 05/16., 08/16. - pročišćeni tekst, 02/17., 05/17., pročišćeni tekst 08/17, 20/18, pročišćeni tekst 1/19., 11/19. i pročišćeni tekst 13/19.) i
- Generalni urbanistički plan Grad Pula – Pola (Službene novine Grada Pule br.: 5a/08., 12/12., 05/14., pročišćeni tekst 08/14., 10/14., 13/14., 19/14.-pročišćeni tekst, 7/15., 9/15.-pročišćeni tekst, 2/17., 5/17., 9/17.-pročišćeni tekst, 20/18., 2/19.-pročišćeni tekst, 8/19., 11/19., 08/20.-pročišćeni tekst, 03/21, 04/21 i 6/21 – pročišćeni tekst.)

Geodetski elaborat je parcelacijski elaborat temeljem članka 9. stavka 6. Pravilnika o geodetskim elaboratima ("Narodne novine" broj 59/18.).

Oslobođeno od plaćanja upravne pristojbe prema Tarifnom broju 1. Uredbe o tarifi upravnih pristojbi (Narodne novine, broj 156/22).

**VIŠI SAVJETNIK ZA GRADNJU**  
Gorana Martinović, dipl.ing.građ.



DOSTAVITI:

- elektroničku ispravu putem elektroničkog sustava (<https://dozvola.mgipu.hr>)  
IVAN BUGARIN  
R-21214 Kaštel Gomilica, Fra Fulgencija Careva 46
- ispis elektroničke isprave u spis predmeta

NA ZNANJE:

- elektroničku ispravu putem elektroničkog sustava (<https://dozvola.mgipu.hr>)
  - PUK Pula, Odjel za katastar nekretnina Pula, HR -52100 Pula, Forum 13









REPUBLIKA HRVATSKA

ISTARSKA ŽUPANIJA

GRAD PULA-POLA

Upravni odjel za upravljanje imovinom i imovinsko-pravne poslove

Odsjek za gradnju

REGIONE ISTRIANA

CITTÀ DI PULA-POLA

ASSESSORATO ALLA GESTIONE DEI BENI

PATRIMONIALI E RAPPORTI GIURIDICO PATRIMONIALI

Sezione per l'edilizia

KLASA: UP/I-350-05/24-01/000012

URBROJ: 2163-7-05-03-0404-24-0011

Pula, 28.06.2024.

ISTARSKA ŽUPANIJA, GRAD PULA-POLA, Upravni odjel za upravljanje imovinom i imovinsko-pravne poslove, Odsjek za gradnju, OIB 79517841355, na temelju članka 115. stavka 1. Zakona o prostornom uređenju (Narodne novine, broj 153/13, 65/17, 114/18, 39/19, 98/19 i 67/23), rješavajući u postupku izdavanja lokacijske dozvole po zahtjevu koji je podnijela tvrtka NEKRETNINE ISTRRA PULA d.o.o., HR-10000 Zagreb, Ulica Velimira Škorpika 27, OIB 14639172017 po opunomoćeniku BORIS BLAŽEVIĆ, HR-10436 Rakov Potok, DOLINČEV PUT 20, OIB 67167035639, izdaje

## LOKACIJSKU DOZVOLU

I. Lokacijska dozvola se izdaje za:

- rekonstrukciju zgrade poslovne namjene (trgovački i logistički centri), 2.b skupine

na novoformiranoj građevnoj čestici koju će činiti k.č. br. 1660/1 k.o. Pula (koja će nastati provedbom parcelacijskog elaborata od današnjih k.č.br.: 1630/20, 1630/21, 1630/23, 1631/12, 1631/13, 1641/2, 1641/11, 1648/1, 1648/3, 1648/4, 1649/1, 1649/2, 1650, 1651/1, 1651/2, 1651/4, 1651/6, 1651/7, 1651/8, 1651/9, 1651/10, 1651/11, 1651/12, 1651/13, 1651/19, 1651/20, 1651/21, 1653/1, 1653/5, 1660/1, 1660/8, 1661/1, 1652/1 i dijela k.č.br. 1630/24 sve u k.o. Pula)

za koju su lokacijski uvjeti definirani priloženom projektnom dokumentacijom:

### MAPA 1

**idejni projekt - Projekt više struka**, oznake 151/23-IP od 05.2024. godine

- projektant: Boris Blažević, dipl.ing.građ., broj ovlaštenja G 3865
- projektantski ured: EKSPERTI B.B. i S. d.o.o., HR-10000 Zagreb, Jadranska avenija 6/8, OIB 34353527904

potpisano kvalificiranim elektroničkim potpisom po ovlaštenim projektantima strukovnih odrednica, a isti je sastavni dio ove lokacijske dozvole.



U izradi Mape 1 su sudjelovali projektanti po strukovnim odrednicama:

- projektant arhitektonskog dijela: Dario Špoljarić, mag.inž.arh., ovlaštenu arhitekt, broj ovlaštenja A 4580
- projektant građevinskog dijela – konstrukcija: Nikola Miletić, dipl.ing.građ., ovlaštenu inženjer građevinarstva, broj ovlaštenja G 4252
- projektant građevinskog dijela – vodovod, odvodnja, hidrantska mreža, promet: Damir Keglević, dipl.ing.građ., ovlaštenu inženjer građevinarstva, broj ovlaštenja G 4225
- projektant strojarskog dijela – grijanje, hlađenje, ventilacija: Luka Čizmek, mag.ing.mech., ovlaštenu inženjer strojarstva, broj ovlaštenja S 1737
- projektant strojarskog dijela – sprinkler instalacija: Branimir Cindori, dipl.ing.stroj., ovlaštenu inženjer strojarstva, broj ovlaštenja S 1132
- projektant elektrotehničkog dijela: Mladen Šafar, ing.el., ovlaštenu inženjer elektrotehnike, broj ovlaštenja E 1096

i isti su potpisali naslovnicu Mape 1. kvalificiranim elektroničkim potpisom.

Idejni projekt je kvalificiranim elektroničkim potpisom potpisala i Mirna Barac, dipl.ing.arh., osoba ovlaštena za izradu elaborata zaštite od požara, upisni broj: 248, koja je u idejnom projektu izradila prikaz svih primijenjenih mjera zaštite od požara.

Idejni projekt je kvalificiranim elektroničkim potpisom potpisao i Ivan Bugarin, mag.ing.geod. et geoinf., broj ovlaštenja Geo 1356, koji je izradio geodetsku situaciju stvarnog stanja, te geodetsku situaciju građevne čestice sa smještajem građevina na građevnoj čestici, sa ispisom koordinata i lomnih točaka građevne čestice i građevina

## II. Na predmetnu projektnu dokumentaciju utvrđeni su propisani posebni uvjeti odnosno uvjeti priključenja javnopravnih tijela

- VODOVOD PULA d.o.o., HR-52100 Pula, Radićeva 9
  - utvrđeni posebni uvjeti - Posebni uvjeti - vodoopskrba, BROJ: 16547/23-100-V/mp od 21.12.2023. godine
- PLINARA d.o.o., HR-52100 Pula, Industrijska ulica 17
  - utvrđeni posebni uvjeti - Posebni uvjeti, BROJ: T/15232/23 od 03.01.2024. godine
- Hrvatska regulatorna agencija za mrežne djelatnosti, HR-10110 Zagreb, Ulica Roberta Frangeša Mihanovića 9
  - utvrđeni posebni uvjeti - Posebni uvjeti (uvjeti gradnje HAKOM-a), KLASA: 361-03/23-01/26704, URBROJ: 376-05-3-24-02 od 03.01.2024. godine
- Grad Pula-Pola, Upravni odjel za urbanizam, investicije i razvojne projekte, Odsjek za investicije, HR-52100 Pula, Forum 2
  - utvrđeni posebni uvjeti - Posebni uvjeti, KLASA: 944-09/23-02/448, URBROJ: 2163-7-04-04-0331-24-2 od 02.01.2024. godine
- Grad Pula-Pola, Upravni odjel za urbanizam, investicije i razvojne projekte, Odsjek za urbanizam, HR-52100 Pula, Forum 2
  - nije utvrđeno u roku, smatra se da posebnih uvjeta nema
- Grad Pula-Pola, Upravni odjel za urbanizam, investicije i razvojne projekte, Odsjek za zelene politike, HR-52100 Pula, Forum 2
  - utvrđeni posebni uvjeti - Posebni uvjeti, KLASA: 351-01/23-01/757, URBROJ: 2163-7-04-05-0515-24-2 od 29.12.2023. godine
- Hrvatske ceste d.o.o., Sektor za održavanje i promet, Poslovna jedinica Rijeka, Tehnička ispostava Pula, HR-52100 Pula, Partizanski put 140
  - dostavljeno očitovanje da nije nadležno za utvrđivanje posebnih uvjeta - Obavijest o nenadležnosti, KLASA: 340-09/23-05/2146, URBROJ: 345-930-562/12-23-03 od 20.12.2023. godine



- Državni inspektorat, Područni ured Rijeka, Služba sanitarne inspekcije, HR-51000 Rijeka, Riva 10
  - nije utvrđeno u roku, smatra se da posebnih uvjeta nema
- Državni inspektorat, Područni ured Rijeka, Služba za nadzor zaštite na radu, Ispostava Pula, HR-52000 Pula, Bože Gumpca 36
  - utvrđeni posebni uvjeti - Posebni uvjeti, KLASA: 116-03/23-01/62, URBROJ: 443-02-02-19-23-644 od 20.12.2023. godine
- Hrvatska agencija za civilno zrakoplovstvo, HR-10000 Zagreb, Ulica grada Vukovara 284
  - nije utvrđeno u roku, smatra se da posebnih uvjeta nema
- Hrvatska kontrola zračne plovidbe d.o.o., HR-10410 Velika Gorica, Rudolfa Fizira 2
  - nije utvrđeno u roku, smatra se da posebnih uvjeta nema
- Ministarstvo obrane, Uprava za materijalne resurse, Sektor za vojnu infrastrukturu i zaštitu okoliša, Služba za vojno graditeljstvo i energetska učinkovitost, HR-10000 Zagreb, Trg kralja Petra Krešimira IV 1
  - nije utvrđeno u roku, smatra se da posebnih uvjeta nema
- HŽ INFRASTRUKTURA d.o.o., Sektor za razvoj, pripremu i provedbu investicija i EU fondova, HR-10000 Zagreb, Mihanovićeve ulica 12
  - utvrđeni posebni uvjeti - Posebni uvjeti, URBROJ: 1146/23 od 03.01.2024. godine
- Hrvatski operator prijenosnog sustava d.d., Prijenosno područje Rijeka, HR-51211 Matulji, Marinčićeva ulica 3
  - utvrđeni posebni uvjeti - Posebni uvjeti, KLASA: 700/23-07/1317, URBROJ: 3-001-002-01/RŠ-23-02 od 29.12.2023. godine
- Hrvatske vode, VGO za slivove sjevernoga Jadrana, HR-51000 Rijeka, Đure Šporera 3
  - dostavljeno očitovanje da nema posebnih uvjeta - Obavijest da nema posebnih uvjeta, KLASA: 325-09/23-03/0015360, URBROJ: 374-3302-1-23-2 od 20.12.2023. godine
- VODOVOD PULA d.o.o., HR-52100 Pula, Radićeva 9
  - utvrđeni posebni uvjeti - Posebni uvjeti - odvodnja, URBROJ: 16547-2/23-100-K/vlp od 21.12.2023. godine
- HEP-Operator distribucijskog sustava d.o.o., Elektroistra Pula, HR-52100 Pula, Vergerijeva 6
  - utvrđeni posebni uvjeti - Posebni uvjeti, URBROJ: 401100102/240/24MM od 17.01.2024. godine
- Ministarstvo unutarnjih poslova, Ravnateljstvo civilne zaštite, Područni ured civilne zaštite Rijeka, Služba civilne zaštite Pazin, Odjel inspekcije, HR-52100 Pula, Trg Republike 1
  - utvrđeni posebni uvjeti - Posebni uvjeti, KLASA: 245-02/24-03/508, URBROJ: 511-01-378-24-2 T.R. od 23.01.2024. godine

III. Ova lokacijska dozvola važi četiri godine od dana njene pravomoćnosti. U tom roku potrebno je podnijeti zahtjev za izdavanje akta za građenje.

IV. Na temelju ove lokacijske dozvole ne može se započeti sa građenjem, već je potrebno ishoditi akt za građenje prema odredbama Zakona o gradnji.

## OBRAZLOŽENJE

Podnositelj, NEKRETNINE ISTRA PULA d.o.o., HR-10000 Zagreb, Ulica Velimira Škorpika 27, OIB 14639172017 po opunomoćeniku BORIS BLAŽEVIĆ, HR-10436 Rakov Potok, DOLINČEV PUT 20, OIB 67167035639, je zatražio podneskom zaprimljenim dana 17.05.2024. godine izdavanje lokacijske dozvole za:

- rekonstrukciju zgrade poslovne namjene (trgovački i logistički centri), 2.b skupine



na novoformiranoj građevnoj čestici koju će činiti k.č. br. 1660/1 k.o. Pula (koja će nastati provedbom parcelacijskog elaborata od današnjih k.č.br.: 1630/20, 1630/21, 1630/23, 1631/12, 1631/13, 1641/2, 1641/11, 1648/1, 1648/3, 1648/4, 1649/1, 1649/2, 1650, 1651/1, 1651/2, 1651/4, 1651/6, 1651/7, 1651/8, 1651/9, 1651/10, 1651/11, 1651/12, 1651/13, 1651/19, 1651/20, 1651/21, 1653/1, 1653/5, 1660/1, 1660/8, 1661/1, 1652/1 i dijela k.č.br. 1630/24 sve u k.o. Pula), iz točke I. izreke ove dozvole.

U spis je priložena zakonom propisana dokumentacija i to:

- a) idejni projekt u elektroničkom obliku te ovjeren ispis idejnog projekta, iz točke I. izreke lokacijske dozvole
- b) punomoć kojom podnositelj zahtjeva opunomoćuje Borisa Blaževića direktora društva EKSPERTI B.B. i S. d.o.o. iz Zagreba, za zastupanje u predmetnom postupku
- c) izjava projektanta o usklađenosti idejnog projekta s prostornim planovima, posebnim zakonima i propisima – u sklopu idejnog projekta
- d) Situacija građevine i obuhvata zahvata na geodetskoj podlozi, broj elaborata: 56-2024. izrađen od Ureda ovlaštenog inženjera geodezije Ivan Bugarin po odgovornoj osobi za obavljanje stručnih geodetski poslova Ivan Bugarin, mag.ing.geod et geoinf
- e) priloženi su vlasnički listovi za nekretnine od kojih će se formirati građevna čestica, kao dokaz pravnog interesa, i to:
  - Izvadak iz zemljišne knjige Općinskog suda u Puli, Zemljišno-knjižni odjel, z.k.ul. 15969 za k.č. br. 1641/2 i 1648/4 pod OSS evidencijskim brojem 291729/2024; z.k. ul. 517 za k.č. br. 1648/1 pod OSS evidencijskim brojem 291696/2024; z.k. ul. 14965 za k.č. br. 1649/1 pod OSS evidencijskim brojem 291772/2024; z.k. ul. 18213 za k.č. br. 1631/12 i 1631/13 pod OSS evidencijskim brojem 291835/2024; z.k. ul. 13516 za k.č. br. 1630/20 pod OSS evidencijskim brojem 291921/2024; z.k. ul. 5668 za k.č. br. 1630/21 pod OSS evidencijskim brojem 291626/2024; z.k. ul. 8857 za k.č. br. 1650 i 1661/1 pod OSS evidencijskim brojem 291795/2024; z.k. ul. 15079 za k.č. br. 1651/2 i 1651/4 pod OSS evidencijskim brojem 291813/2024; z.k. ul. 16462 za k.č. br. 1649/2 i 1651/6 pod OSS evidencijskim brojem 291754/2024; z.k. ul. 9190 za k.č. br. 1651/21 pod OSS evidencijskim brojem 291993/2024; z.k. ul. 2468 za k.č. br. 1651/8 pod OSS evidencijskim brojem 292004/2024; z.k. ul. 9188 za k.č. br. 1651/13 pod OSS evidencijskim brojem 292015/2024; z.k. ul. 11683 za k.č. br. 1651/7 pod OSS evidencijskim brojem 292174/2024; z.k. ul. 12408 za k.č. br. 1648/3, 1653/1, 1653/5 i 1660/1 pod OSS evidencijskim brojem 291651/2024; z.k. ul. 22214 pod OSS evidencijskim brojem 291872/2024; z.k. ul. 15080 za k.č. br. 1651/9, 1651/10, 1651/11 i 1652/12 pod OSS evidencijskim brojem 291904/2024; z.k. ul. 9189 za k.č. br. 1651/20, sve k.o. Pula, svi od dana 18.04. 2024. godine iz kojih je razvidno da je podnositelj zahtjeva vlasnik istih
  - Izvadak iz zemljišne knjige Općinskog suda u Puli, Zemljišno-knjižni odjel, z.k.ul. 5444 za k.č. br. 1641/11 pod OSS evidencijskim brojem 291744/2024; z.k. ul. 22834 za k.č. br. 1660/8 pod OSS evidencijskim brojem 291681/2024, obje k.o. Pula i oba od dana 18.04. 2024. godine iz kojih je razvidno da je vlasnik istih AUDENTA SAVJETOVANJE d.o.o., OIB: 69216703501, iz Zagreba, Srebrnjak 132A
  - Izvadak iz zemljišne knjige Općinskog suda u Puli, Zemljišno-knjižni odjel, z.k.ul. 2535 za k.č. br. 1630/24 pod OSS evidencijskim brojem 291978/2024; z.k. ul. 1123 za k.č. br. 1630/24 pod OSS evidencijskim brojem 291963/2024, obje k.o. Pula i oba od dana 18.04. 2024. godine iz kojih je razvidno da su suvlasnici istih AUDENTA SAVJETOVANJE d.o.o., OIB: 69216703501, iz Zagreba, Srebrnjak 132A; SARVAN MARIA iz Pule, Mohorovičića 1; FLORIS EGIDIO pok Ivana, Pula, Kastavska 30 (za kojega je zabilježeno da je potpuno lišen poslovne sposobnosti); FLORIS SERGIO pok Ivana iz Australije, I. OLEARIA CLOSE EADRAVAER ALLIS
  - Izvadak iz zemljišne knjige Općinskog suda u Puli, Zemljišno-knjižni odjel, z.k.ul. 5431 za k.č. br. 1652/1 pod OSS evidencijskim brojem 291944/2024 za k.o. Pula od dana 18.04. 2024. godine iz kojeg je vidljivo da je ista upisana kao Javno dobro u općoj upotrebi (za koju vrijedi predmnijeva da je u vlasništvu Republike Hrvatske)



- f) priložen je smrtni list za upisanog vlasnika FLORIS EGIDIO pok Ivana, Pula, Kastavska 30 (za kojega je zabilježeno da je potpuno lišen poslovne sposobnosti) te ovjereni prijevod o imenovanju upravitelja ostavine iza pok. FLORIS SERGIO pok. Ivana iz Australije, I. OLEARIA CLOSE EADRAVAER ALLIS
- g) pisana suglasnost AUDENTA SAVJETOVANJE d.o.o., OIB: 69216703501, iz Zagreba, Srebrnjak 132A za izdavanje lokacijske dozvole na ime podnositelja zahtjeva prema priloženom idejnom projektu
- h) odgovarajuće potvrde Državne geodetske uprave, Područnog ureda za katastar Pula-Pola – u sklopu idejnog projekta i to:
- Potvrda KLASA: 938-07/24-02/169 URBROJ: 541-29-01/7-24-2 od dana 23.04. 2024. godine, izdana po Državnoj geodetskoj upravi, Područnom uredu za katastar Pula-Pola, kojom se potvrđuje da je elaborat broj RN 48/2023, k.o. Pula izrađen od strane osobe ovlaštene za obavljanje stručnih geodetskih poslova IVAN BUGARIN (URED OVLAŠTENOG INŽENJERA GEODEZIJE IVAN BUGARIN), OIB: 55426759399, ULICA FRA FULGENCIJA CAREVA 46, 21213 KAŠTEL GOMILICA, KLASA: 932-06/22-02/2339, URBROJ: 541-29-02/3-23-5 od dana 07.02. 2023. godine pregledan i potvrđen od strane tog katastarskog ureda te da je temeljem istog provedena promjena u katastarskom operatu, te Potvrda KLASA: 938-07/24-02/169 URBROJ: 541-29-01/7-24-3 od dana 23.04. 2024. godine, o izdanoj ispravi za k.č. br. 1630/20, k.č. br. 1630/21, k.č. br. 1631/12, k.č. br. 1631/13, k.č. br. 1641/2, k.č. br. 1648/1, k.č. br. 1648/3, k.č. br. 1648/4, k.č. br. 1649/1, k.č. br. 1649/2, k.č. br. 1650, k.č. br. 1651/10, k.č. br. 1651/11, k.č. br. 1651/12, k.č. br. 1651/13, k.č. br. 1651/14, k.č. br. 1651/2, k.č. br. 1651/20, k.č. br. 1651/6, k.č. br. 1651/9, k.č. br. 1653/1 i k.č. br. 1660/1, sve k.o. Pula, u svrhu ishođenja građevinske/lokacijske dozvole
  - Potvrda KLASA: 938-07/24-02/170 URBROJ: 541-29-01/7-24-2 od dana 23.04. 2024. godine, izdana po Državnoj geodetskoj upravi, Područnom uredu za katastar Pula-Pola, kojom se potvrđuje da je elaborat broj RN 321/2023, k.o. Pula, izrađen od strane osobe ovlaštene za obavljanje stručnih geodetskih poslova IVAN BUGARIN (URED OVLAŠTENOG INŽENJERA GEODEZIJE IVAN BUGARIN), OIB: 55426759399, ULICA FRA FULGENCIJA CAREVA 46, 21213 KAŠTEL GOMILICA, KLASA: 932-06/23-02/2451, URBROJ: 541-29-02/4-23-3 od dana 07.12. 2023. godine pregledan i potvrđen od strane tog katastarskog ureda te da je temeljem istog provedena promjena u katastarskom operatu, te Potvrda KLASA: 938-07/24-02/170 URBROJ: 541-29-01/7-24-3 od dana 23.04. 2024. godine o izdanoj ispravi za k.č. br. 1651/1, k.č. br. 1651/19, k.č. br. 1651/7, k.č. br. 1651/8, k.č. br. 1653/5 i k.č. br. 1661/1, sve k.o. Pula, u svrhu ishođenja građevinske/lokacijske dozvole
  - Potvrda KLASA: 938-07/24-02/171 URBROJ: 541-29-01/7-24-2 od dana 23.04. 2024. godine, izdana po Državnoj geodetskoj upravi, Područnom uredu za katastar Pula-Pola, kojom se potvrđuje da je elaborat broj RN 300/2023, k.o. Pula, izrađen od strane osobe ovlaštene za obavljanje stručnih geodetskih poslova IVAN BUGARIN (URED OVLAŠTENOG INŽENJERA GEODEZIJE IVAN BUGARIN), OIB: 55426759399, ULICA FRA FULGENCIJA CAREVA 46, 21213 KAŠTEL GOMILICA, KLASA: 932-06/23-02/2384, URBROJ: 541-29-02/3-23-4, od dana 15.11. 2023. godine, pregledan i potvrđen od strane tog katastarskog ureda te da je temeljem istog provedena promjena u katastarskom operatu, te Potvrda KLASA: 938-07/24-02/171 URBROJ: 541-29-01/7-24-3 od dana 23.04. 2024. godine o izdanoj ispravi za k.č. br. 1652/1 k.o. Pula, u svrhu ishođenja građevinske/lokacijske dozvole
  - Potvrda KLASA: 938-07/24-02/190 URBROJ: 541-29-01/7-24-2 od dana 03.05. 2024. godine, izdana po Državnoj geodetskoj upravi, Područnom uredu za katastar Pula-Pola, kojom se potvrđuje da je elaborat broj RN 13/2024, k.o. Pula, izrađen od strane osobe ovlaštene za obavljanje stručnih geodetskih poslova IVAN BUGARIN (URED OVLAŠTENOG INŽENJERA GEODEZIJE IVAN BUGARIN), OIB: 55426759399, ULICA



FRA FULGENCIJA CAREVA 46, 21213 KAŠTEL GOMILICA, KLASA: 932-06/23-02/2664, URBROJ: 541-29-02/4-24-3, od dana 15.01. 2024. godine, pregledan i potvrđen od strane tog katastarskog ureda te da je temeljem istog provedena promjena u katastarskom operatu, te Potvrda KLASA: 938-07/24-02/190 URBROJ: 541-29-01/7-24-3 od dana 03.05. 2024. godine 938-07/24-02/171 URBROJ: 541-29-01/7-24-3 od dana 23.04. 2024. godine o izdanoj ispravi za k.č. br. 1641/11 i 1660/8 k.o. Pula, u svrhu ishoda građevinske/lokacijske dozvole

- Potvrda KLASA: 930-05/24-02/59 URBROJ: 541-29-01/6-24-3 od dana 08.05. 2024. godine, izdana po Državnoj geodetskoj upravi, Područnom uredu za katastar Pula-Pola, kojom se potvrđuje da je na geodetskoj podlozi u k.o. PULA koja je izrađena za potrebe projekta oznake 151/23-IP od strane ovlaštenog inženjera geodezije IVAN BUGARIN (URED OVLAŠTENOG INŽENJERA GEODEZIJE IVAN BUGARIN), OIB: 55426759399, ULICA FRA FULGENCIJA CAREVA 46, 21213 KAŠTEL GOMILICA, katastarski plan pravilno preklopljen/uklopljen na digitalnoj ortofotokarti

h) dokaz legalnosti postojeće građevine:

- Građevinska dozvola KLASA: UP/I-361-03/06-01/00287, URBROJ: 2163-04-03-06-8, od 22.08. 2006. godine, izdana od Ureda državne uprave u Istarskoj županiji, Služba za prostorno uređenje, zaštitu okoliše, graditeljstvo i imovinsko-pravne poslove, Odsjek za graditeljstvo, pravomoćna od 08.09.2006.
- Potvrda glavnog projekta: KLASA: 361-03/07-01/00006, URBROJ: 2163-04-03-07-2, od 20.02. 2007. godine, izdana od Ureda državne uprave u Istarskoj županiji, Služba za prostorno uređenje, zaštitu okoliše, graditeljstvo i imovinsko-pravne poslove, Odsjek za graditeljstvo,
- Uporabna dozvola: KLASA: UP/I-361-05/07-01/00019, URBROJ: 2163-04-03-07-6, od 21.02. 2007. godine, izdanom od Ureda državne uprave u Istarskoj županiji, Služba za prostorno uređenje, zaštitu okoliše, graditeljstvo i imovinsko-pravne poslove, Odsjek za graditeljstvo

i) priloženi su vlasnički listovi za nekretnine koje neposredno graniče s budućom građevnom česticom, kao podatak o vlasnicima susjednih nekretnina

Zahtjev je osnovan.

U postupku izdavanja lokacijske dozvole utvrđeno je sljedeće:

- a) u spis je priložena zakonom propisana dokumentacija
- b) utvrđeni su propisani posebni uvjeti odnosno uvjeti priključenja javnopravnih tijela
- c) uvidom u idejni projekt iz točke I. izreke ove dozvole, izrađenom po ovlaštenim osobama, utvrđeno je da je taj projekt izrađen u skladu sa odredbama sljedeće prostorno planske dokumentacije:
  - Prostornog plana uređenja Grada Pula-Pola - (Službene novine Grada Pule broj 12/06, 12/12, 5/14, 8/14-pročišćeni tekst, 7/15, 10/15-pročišćeni tekst, 5/16, 8/16-pročišćeni tekst, 2/17, 5/17, 8/17-pročišćeni tekst, 20/18, 1/19-pročišćeni tekst, 11/19 i 13/19-pročišćeni tekst)
  - Generalnog urbanističkog plana Grada Pula-Pola - (Službene novine Grada Pule broj 5a/08, 12/12, 5/14, 8/14-pročišćeni tekst, 10/14, 13/14, 19/14-pročišćeni tekst, 7/15, 9/15-pročišćeni tekst, 2/17, 5/17, 9/17-pročišćeni tekst, 20/18, 2/19-pročišćeni tekst, 8/19, 11/19, 8/20-pročišćeni tekst i 3/21).

Prema Prostornom planu uređenja Grada Pule i kartografskim prikazima koji su od utjecaja na građevnu česticu, građevna čestica se nalazi: dijelom unutar izgrađenog, a dijelom unutar neizgrađenog i uređenog dijela građevinskog područja; izvan zaštićenog obalnog područja mora; unutar vodozaštitnog područja – III zona zaštite; unutar područja ograničenog građenja; unutar obuhvata Generalnog urbanističkog plana Grada Pule



Prema Generalnom urbanističkom planu Grada Pule i kartografskim prikazima, građevna čestica se nalazi:

- prema kartografskom prikazu br. 1.B – korištenje i namjena prostora: u zoni I2 K1 – gospodarska namjena (proizvodna) – industrijsko zanatska namjena (I2) i gospodarska – poslovna namjena – trgovačko uslužna (K1)
- prema kartografskom prikazu br. 2. – mreža gospodarskih i društvenih djelatnosti: izvan obuhvata mreže gospodarskih i društvenih djelatnosti
- prema kartografskom prikazu br. 3.1. – promet: izvan obuhvata planiranih građevina prometnog sustava
- prema kartografskom prikazu br. 3.2. – telekomunikacije: izvan obuhvata planiranih građevina telekomunikacija
- prema kartografskom prikazu br. 3.3. – energetski sustav: unutar obuhvata postojećih građevina energetskog sustava; izvan obuhvata planiranih građevina energetskog sustava
- prema kartografskom prikazu br. 3.4.1. – vodnogospodarski sustav – korištenje voda: izvan obuhvata planiranih građevina vodnogospodarskog sustava
- prema kartografskom prikazu br. 3.4.2. – vodnogospodarski sustav – odvodnja otpadnih voda: izvan obuhvata planiranih građevina odvodnje otpadnih voda
- prema kartografskom prikazu br. 4.1.B – uvjeti korištenja: unutar zone ograničene gradnje (sigurnosna zona zračnog prometa), izvan zaštićenog obalnog područja mora i izvan obuhvata ostalih posebnih uvjeta korištenja
- prema kartografskom prikazu br. 4.2. – područja i dijelovi primjene planskih mjera zaštite: izvan obuhvata obveze izrade UPU-a
- prema kartografskom prikazu 4.3.B – način gradnje: unutar zone numeričke oznake 51 – urbana morfologija i tipologija građevina „G“
- prema kartografskom prikazu 4.4. – oblici korištenja: unutar postojećih izgrađenih zona – održavanje, rekonstrukcija ili uklanjanje postojećih građevina, uz preporuku usklađenja sa uvjetima i načinom gradnje (UDV - NE)

ZONA G. – Područja gradnje slobodnostojećih građevina i kompleksa velikih gabarita. Unutar ovih zona planira se gradnja građevina urbane morfologije i tipologije G.

Građevine urbane morfologije i tipologije G. – jesu SLOBODNOSTOJEĆE GRAĐEVINE I KOMPLEKSI VELIKIH GABARITA svih namjena osim novoplanirane isključivo stambene koje su od svih granica vlastite građevne čestice, osim ulične, udaljene minimalno 6 metara.

Za oznaku zone 51 je propisana zona izgradnje G, urbane morfologije i tipologije građevina „G“, minimalna površina izgrađenosti 400 m<sup>2</sup>; maksimalna površina izgrađenosti 25000 m<sup>2</sup>; maksimalni koeficijent izgrađenosti 0,50; najviša visina do vijenca 25 metara; maksimalni broj nadzemnih etaža nije propisan; UDV - ne

Podaci o lokacijskim odrednicama planirane rekonstrukcije i dokaz da su svi elementi planirane gradnje usklađeni s prostorno planskom dokumentacijom:

Postojeće stanje:

Postojeća poslovna zgrada trgovačke namjene – Prodajni centar BAUHAUS u Puli je izgrađen na k.č. br. 1660/1 u k.o. Pula površine 22.528 m<sup>2</sup>. Na građevnoj čestici se nalazi prodajni centar, pripadajuća trafostanica te parkirne i manipulativne površine. Postojeća poslovna građevina je razvedenog tlocrtnog oblika, maksimalnih tlocrtnih dimenzija 100,62 m x 122,44 m. Prevladavajuća visina postojeće građevine do vijenca je 6,30 metara, a do vrha krovne atike je prevladavajuća visina 8,25 metara. Na dijelu jugozapadnog pročelja formiran je viši dio volumena s visinom od 10,65 metara. Građevina ima višestrešni krov u nagibu od 9°. Postojeća građevina većim dijelom ima jednu etažu (P), a manjim dijelom dvije nadzemne etaže (P+1). Tlocrtna površina postojeće zgrade je 8.889,29 m<sup>2</sup>, a bruto građevinska površina je 9.139,19 m<sup>2</sup>. Tlocrtna





površina pripadajuće trafostanice je 13,48 m<sup>2</sup>. Građevna čestica je dijelom ograđena žičanom ogradom.

Planiranom rekonstrukcijom se u bitnome: mijenja se oblik i površina građevne čestice; uklanja se dio postojećeg prodajnog centra, centar se dograđuje i vrše se radovi na rekonstrukciji postojećeg dijela centra koji se zadržava; postojeća trafostanica se izmješta na novu poziciju; na dijelu krova se postavlja sunčeva elektrana; postavlja se reklamni stup.

Za planiranu rekonstrukciju, utvrđuju se lokacijski uvjeti kako slijedi:

\* Lokacija zahvata u prostoru:

Građevna čestica se nalazi u Puli, u gospodarskoj zoni, smještena je u obuhvatu omeđenom Cestom Prekomorskih brigada uz jugozapadni rub, Labinskom ulicom uz jugoistočni rub, željezničkom prugom uz sjeveroistočni rub, te izgrađenim građevinama uz sjeverozapadni rub kojima se pristupa sa odvojka Industrijske ulice

\* Oblik i veličina građevne čestice:

Postojeći prodajni centar je izgrađen na k.č. br. 1660/1 u k.o. Pula, koja je površine 22.528 m<sup>2</sup>. Građevnu česticu će činiti novoformirana k.č. br. 1660/1 u k.o. Pula, koja će nastati provedbom parcelacijskog elaborata od današnjih k.č. br. 1630/20, 1630/21, 1630/23, 1631/12, 1631/13, 1641/2, 1641/11, 1648/1, 1648/3, 1648/4, 1649/1, 1649/2, 1650, 1651/1, 1651/2, 1651/4, 1651/6, 1651/7, 1651/8, 1651/9, 1651/10, 1651/11, 1651/12, 1651/13, 1651/19, 1651/20, 1651/21, 1653/1, 1653/5, 1660/1, 1660/8, 1661/1, 1652/1 i dijela k.č. 1630/24, sve u k.o. Pula. Građevna čestica će biti nepravilnog oblika i imat će površinu od 53.769 m<sup>2</sup>.

\* Namjena građevine:

Rekonstrukcijom se ne mijenja namjena građevine. Rekonstruirana građevina će biti i dalje trgovačke namjene – Prodajni centar BAUHAUS u Puli s pripadajućom trafostanicom koja mijenja smještaj. U poslovnog zgradi se će, uz prodajne prostore, nalaziti skladišni i manipulativni prostori, caffè bar, sanitarije za potrebe kupaca, prateće prostorije za potrebe zaposlenika te tehničke i servisne prostorije. U južnom dijelu volumena će biti drive-in skladišni prostor predviđen za ulazak vozila kupaca za utovar kupljene robe, a izvan zgrade vanjski skladišni prostor ograđen žičanom ogradom visine 6 metara. Servisni i instalacijski prostori i prostori za zaposlene su grupirani na dvije etaže na sjevernom dijelu građevine. Izvan zgrade, uz sjeverozapadno pročelje se formira nenatkriveni ograđeni prostor kao prodajna površina (vrtni centar).

\* Veličina građevine:

Rekonstrukcijom se dio građevine uklanja, zgrada se dograđuje, a postojeći dio zgrade koji se zadržava se rekonstruira radi prilagodbe drugačijoj organizaciji prodajnog centra.

Rekonstruirana građevina će biti maksimalnih tlocrtnih dimenzija 224,30 x 70,56 metara. U okviru ovih maksimalnih dimenzija je, uz sjeveroistočno pročelje, predviđeno formiranje nadstrešnice maksimalnih dimenzija 10,25 x 25,00 metara i visine do vijenca 6,55 metara. Izvan opisanih maksimalnih tlocrtnih dimenzija zgrade se: uz sjeverozapadno pročelje formira ograđeni nenatkriveni vanjski prodajni prostor (vrtni centar) maksimalnih tlocrtnih dimenzija 56,24 x 35,50 metara; uz jugoistočno pročelje se formira žičanom ogradom ograđeni nenatkriveni vanjski skladišni prostor maksimalnih dimenzija 60,60 x 22,30 metara.

Tlocrtna površina rekonstruirane zgrade iznosi 14.537,00 m<sup>2</sup>, a bruto građevinska površina 14.457,79 m<sup>2</sup>.

Postojeća trafostanica se izmješta unutar građevne čestice na novu poziciju, pri čemu se zadržava postojeća oprema te se provodi pojačani servis. Trafostanica je maksimalnih tlocrtnih dimenzija 4,18 x 3,28 metara (bez opločenja), tlocrtna površina 13,48 m<sup>2</sup>.

Ukupna tlocrtna površina (poslovne zgrade i TS) iznosi 14.550,48 m<sup>2</sup>, što predstavlja koeficijent izgrađenosti od 0,27 građevne čestice površine od 53.769 m<sup>2</sup>.

Poslovna zgrada ima većim dijelom jednu nadzemnu etažu (P), a manjim dijelom dvije nadzemne etaže (P+1). Visina vijenca na postojećem dijelu zgrade zadržava se na 6,30



metara, odnosno do vrha krovne atike visina od 8,25 metara. Novi (dograđeni) dio zgrade će imati maksimalnu visinu do vijenca od 8,50 metara, a maksimalna visina do vrha krovne atike će iznositi 9,30 metara. Na jugozapadnom pročelju predviđeno je formiranje dekorativnog ulaznog portala. Dekorativni istak ulaznog portala je visine od 10,50 m.

Visina trafostanica je 2,86 metara mjereno od konačnog terena.

Na krovu dograđenog dijela zgrade se instalira sunčana elektrana snage do 500 kW.

Na građevnoj čestici, u njenom gradivom dijelu, se postavlja reklamni stup. Postavlja se na rešetkastim metalnim nosačima na koje se postavlja trostrana reklamna površina. Ukupna visina reklamnog stupa (s oglasnom površinom) će biti 14,99 metara, od čega je visina oglasnog prostora 1,875 metara. Dužina oglasnog dijela (stranice) iznosi 11,43 metra

Iz sigurnosnih razloga se na sjeveroistočnom dijelu građevne čestice postavlja žičana ograda na AB stupovima visine 4 metara, koja se dijelom nalazi na granici građevne čestice, a dijelom ide preko građevne čestice i razdvaja parkirališni prostor od manipulativne površine za dostavu robe.

\* Smještaj građevine:

Smještaj građevine na građevnoj čestici je prikazan u idejnom projektu. Nakon rekonstrukcije, građevina je slobodnostojeća i smještena je u središnjem dijelu novoformirane građevne čestice. Građevina, mjereno od vanjskog ruba zgrade i vanjskog dijela nenatkrivenih ograđenih prostora (skladišnog i prodajnog) će biti udaljena od svih granica građevne čestice više od minimalno propisane udaljenosti od 6 metara, odnosno udaljena je od sjeverozapadne međe minimalno 19,20 metara, od sjeveroistočne strane minimalno 10,30 metara, od jugoistočne međe minimalno 16,20 metara te od jugozapadne međe minimalno 38,80 metara.

\* Uvjeti za oblikovanje građevine:

Oblikovanje krova na postojećem dijelu zgrade se zadržava. Na krov dograđenog dijela poslovne zgrade se postavlja sunčana elektrana. Zgradu je u svemu potrebno oblikovati u skladu s idejnim projektom.

\* Uvjeti za uređenje građevne čestice:

Okoliš građevine unutar vlastite građevne čestice će se dijelom urediti kao parkiralište, dijelom kao interne prometne (kolne) i manipulacijske površine i pješačke staze. Preostali neizgrađeni dio građevne čestice u površini od 17.470 m<sup>2</sup> (što predstavlja 32% površine građevne čestice) će se ozeleniti i hortikulturno urediti te će se zasaditi stablašicama i/ili visokim raslinjem primorskog karaktera. Na ovu površinu se planira posaditi 479 stabala/visokog raslinja (na svakih 30 m<sup>2</sup> prirodnog terena/1 stablašica/visoko raslinje). Dodatno će se posaditi još 112 stablašica/visokog raslinja (na svaku pasicu zelenila između parkirnih mjesta po jedna stablašica/visoko raslinje), što daje ukupan broj od 591 stablašica/visokog raslinja kojim će se urediti prirodne zelene površine.

\* Promet u mirovanju:

Nakon rekonstrukcije, u građevini će biti prodajnog (trgovačkog) prostora 10.834,93 m<sup>2</sup> (u tu površinu je uključen prodajni prostor unutar zgrade i otvoreni ograđeni vrtni centar u kojima se odvija rad s kupcima), za koji je potrebno osigurati minimalno 362 parkirna mjesta. Caffe bar će biti neto površine 135,14 m<sup>2</sup> i za njega treba osigurati minimalno 9 parkirnih mjesta. Neto površina uredskih prostora je 115,27 m<sup>2</sup> i za njih treba osigurati minimalno 4 parkirna mjesta. Na građevnoj čestici bi bilo potrebno (obzirom na namjenu poslovne zgrade, površinu i sadržaje koji će se u njoj obavljati) osigurati minimalno 375 parkirnih mjesta. Na građevnoj čestici će se realizirati ukupno 385 parkirnih mjesta.

Na parkirališnim površinama se u zemlju polažu instalacijske cijevi do svakog parkirnog mjesta kako bi se u budućnosti omogućilo postavljanje električne instalacije za punjenje električnih vozila, a odmah će se postaviti dvije električne punionice u zoni parkirališta od 22kW.



\* Uvjeti za nesmetan pristup, kretanje boravak i rad osoba s invaliditetom i smanjene pokretljivosti:

Na građevnoj čestici i na pristupima građevini, te unutar građevine nema prepreka ili barijera koje bi otežale ili spriječile kretanje, boravak i rad osobama s invaliditetom i smanjene pokretljivosti. Na građevnoj čestici je osigurano 20 pristupačnih parkirnih mjesta (što je više od minimalno propisanog broja od 5% od ukupnog broja parkirnih mjesta) propisanih dimenzija za potrebe vozila osoba s invaliditetom i smanjene pokretljivosti.

Pri izradi glavnog projekta je potrebno primijeniti sve relevantne odredbe Pravilnika o osiguranju pristupačnosti građevina osobama s invaliditetom i smanjene pokretljivosti (N.N. br. 78/13) kako bi se osigurali svi uvjeti pristupačnosti, boravka i rada osoba s invaliditetom i smanjene pokretljivosti.

\* Mjere zaštite okoliša i način sprječavanja nepovoljnog utjecaja na okoliš:

Građevina po svojoj namjeni nema negativan utjecaj na okoliš. Na građevnoj čestici je osiguran prostor za postavu spremnika za odvojeno prikupljanje otpada na mjestu lako dostupnom vozilu komunalnog društva.

Pregledom dokumentacije, utvrđeno je da je idejni projekt izrađen u svemu u skladu s prostornim planom - GUP-om Grada Pule, odnosno Odredbama za provedbu GUP-a, sve kako slijedi:

- namjena građevine – sukladna članku 23., 25., 27. i 34. Odredbi GUP-a
- oblik i veličina građevne čestice – sukladna članku 79. i 80. Odredbi GUP-a
- površina unutar koje se može razviti tlocrt građevine (gradivi dio građevne čestice) – sukladan članku 68., 69. i 81. Odredbi GUP-a
- građevni pravac – sukladan članku 68. i 82. Odredbi GUP-a
- urbana morfologija i tipologija građevine – sukladno članku 67. i 69. Odredbi GUP-a
- zona izgradnje – sukladna članku 67.a Odredbi GUP-a
- minimalna i maksimalna površina izgrađenosti građevne čestice – sukladna članku 68. i 69. Odredbi GUP-a
- maksimalni koeficijent izgrađenosti građevne čestice – sukladno članku 68. i 69. Odredbi GUP-a
- maksimalna visina građevine – sukladna članku 68. i 69. Odredbi GUP-a
- maksimalni broj nadzemnih etaža – sukladan članku 68. i 69. Odredbi GUP-a
- oblikovanje građevine – sukladno članku 84. Odredbi GUP-a
- minimalni udio zelenih površina – sukladno članku 23. Odredbi GUP-a
- građenje ograda – sukladno članku 88. Odredbi GUP-a
- uređenje građevne čestice – sukladno članku 23., 68., 85. i 123. Odredbi GUP-a
- uvjeti rekonstrukcije – sukladno članku 90., 91., 92. i 93. Odredbi GUP-a
- uvjeti smještaja vozila – sukladno članku 123. Odredbi GUP-a

d) idejni projekt izradila je ovlaštena osoba, propisano je označen, te je izrađen na način da je onemogućena promjena njegova sadržaja odnosno zamjena njegovih dijelova

e) ne postoji obaveza izrade urbanističkog plana uređenja

f) strankama u postupku omogućeno je osobnim pozivom da izvrše uvid u spis predmeta, te su se na poziv odazvale sljedeće stranke i nakon uvida u spis dale izvještaje:

- Miodrag Regvat – postavljen Zaključkom URBROJ: 2163-7-05-03-0404-24-0005 od dana 03.06. 2024. godine, privremenim zastupnikom nepoznatim nasljednicima iza pok. Floris Egidia i pok. Floris Sergia, a koji su upisani kao suvlasnici k.č.br. 1630/23 i 1630/24 k.o. Pula, izjavio je da je suglasan sa izdavanjem lokacijske dozvole za predmetnu rekonstrukciju ukoliko je ista u skladu s važećom prostorno planskom dokumentacijom i Zakonima i propisima
- u tijeku postupka, podnositelj zahtjeva je dostavio obavijest kojom navodi da je Marija Sarvan, HR-52100 Pula, Benčićeva ulica 78, OIB: 35813302922, prodala društvu AUDENTA SAVJETOVANJE d.o.o. svoj suvlasnički dio k.č.br. 1630/23 i 1630/24 u k.o. Pula, čime u daljnjem postupku Marija Sarvan nema položaj i svojstvo stranke u postupku.



Slijedom iznesenoga postupalo se prema odredbi članka 146. Zakona o prostornom uređenju, te je odlučeno kao u izreci.

Upravna pristojba za izdavanje ove lokacijske dozvole plaćena je u iznosu 2654,46 eura na račun broj HR9523600001835900006 prema tarifnom broju 19. Uredbe o tarifi upravnih pristojbi (Narodne novine, broj 156/2022).

Oslobođeno od plaćanja upravne pristojbe prema Tarifnom broju 1. Uredbe o tarifi upravnih pristojbi (Narodne novine, broj 156/22).

#### **UPUTA O PRAVNOM LIJEKU:**

Protiv ovog rješenja može se izjaviti žalba Ministarstvu prostornoga uređenja, graditeljstva i državne imovine, u roku od 15 dana od dana primitka. Žalba se predaje putem tijela koje je izdalo ovaj akt neposredno u pisanom obliku, poštom preporučeno, elektroničkim putem ili usmeno na zapisnik.

Stranka se može odreći prava na žalbu neposredno u pisanom obliku, poštom preporučeno, elektroničkim putem ili usmeno na zapisnik, od dana primitka prvostupanjskog rješenja do dana isteka roka za izjavljivanje žalbe.

PROČELNICA  
Sanja Kljajić Dakić, mag.iur.

#### **DOSTAVITI:**

1. elektroničku ispravu putem elektroničkog sustava (<https://dozvola.mgipu.hr>)
  - NEKRETNINE ISTRA PULA d.o.o.  
HR-10000 Zagreb, Ulica Velimira Škorpika 27  
putem opunomoćenika  
BORIS BLAŽEVIĆ  
HR-10436 Rakov Potok, DOLINČEV PUT 20
2. elektroničku ispravu putem elektroničke pošte
  - AUDENTA SAVJETOVANJE d.o.o.  
HR-10000 Zagreb, Srebrnjak 132A  
na e-mail: [nikozoric1@gmail.com](mailto:nikozoric1@gmail.com)
3. elektroničku ispravu putem elektroničke oglasne ploče
  - strankama koje se nisu odazvale na uvid u spis
4. ispis elektroničke isprave putem oglasne ploče ovog odsjeka
  - strankama koje se nisu odazvale na uvid u spis
5. ispis elektroničke isprave putem pošte
  - MIODRAG REGVAT – privremeni zastupnik  
HR-52100 Pula, Forum 11
6. ispis elektroničke isprave u spis predmeta







REPUBLIKA HRVATSKA  
ISTARSKA ŽUPANIJA  
GRAD PULA-POLA  
Upravni odjel za upravljanje imovinom i imovinsko-  
pravne poslove  
Odsjek za gradnju  
REGIONE ISTRIANA  
CITTÀ DI PULA-POLA  
ASSESSORATO ALLA GESTIONE DEI BENI  
PATRIMONIALI E RAPPORTI GIURIDICO PATRIMONIALI  
Sezione per l'edilizia

KLASA: UP/I-350-05/24-01/000012  
URBROJ: 2163-7-05-03-0404-24-0013  
Pula, 31.07.2024.

## POTVRDA O PRAVOMOĆNOSTI RJEŠENJA

S danom 31.07.2024. godine izdano rješenje (Lokacijska dozvola, KLASA: UP/I-350-05/24-01/000012, URBROJ: 2163-7-05-03-0404-24-0011 od 28.06.2024. godine) je postalo pravomoćno.

VIŠI SAVJETNIK ZA GRADNJU  
. Gorana Martinović, dipl.ing.građ.

### DOSTAVITI:

- elektroničku ispravu putem elektroničkog sustava (<https://dozvola.mgipu.hr>)
  - NEKRETNINE ISTRRA PULA d.o.o.  
HR-10000 Zagreb, Ulica Velimira Škorpika 27  
putem opunomoćenika  
BORIS BLAŽEVIĆ  
HR-10436 Rakov Potok, DOLINČEV PUT 20
- ispis elektroničke isprave u spis predmeta





Numero della partita tavolare: **2468**

Comune catastale: Pola

Libro fondiario antecedente:  
Partita N.° 3462

**A.**<sub>1</sub>

Denominazione volgare della partita

Numero della posta	Numero della particella	Designazione della particella (Numero di casa, coltura)	Numero della posta	Numero della particella	Designazione della particella (Numero di casa, coltura)
	<u>1651</u>	<u>arativo al monte S. Giordano</u>			
	<u>16511</u>	<u>arativo</u>			
	<u>16512</u>	<u>arativo</u>			
	<u>16513</u>	<u>arativo</u>			
	<u>16514</u>	<u>arativo</u>			
	<u>16515</u>	<u>arativo</u>			
	<u>16516</u>	<u>arativo</u>			
	<u>16517</u>	<u>arativo</u>			
	<u>16518</u> ✓	<u>strada</u> V. A II-5			
	<u>16519</u> ✓	<u>fosso e strada d'accesso</u> V. A II-6			
	<u>165110</u> ✓	<u>vasca</u> V. A II-6			
	<u>165111</u> ✓	<u>vasca</u> V. A II-6			
	<u>165112</u> ✓	<u>vasca</u> V. A II-6			
	<u>165113</u> ✓	<u>vasca</u> V. A II-6			
	<u>165114</u> ✓	<u>vasca</u> V. A II-3			
	<u>165115</u> ✓	<u>vasca</u> V. A II-6			
	<u>165118</u> ✓	<u>met</u>			80
	<u>165121</u> ✓	<u>met</u> V. A II-7			57
		Zkt. 2			
	<u>165114</u>	<u>bazem</u> V. A II-4			



Numero della posta	Iscrizione
1	<p>Pres 25 Ottobre 1919 # 928.            In base allo schiaro ad inv. # 2/19 ed al protocollo dd. 20 Ottobre 1919 con 17/19 viene apperata la particella di fondo 1651 costituente l'unico corpo nelle nuove frazioni 16517 (marchata con la lettera A) e 16518 (marchata con la lettera B).</p>
2	<p>Pres 1 Dicembre 1919 # 1081.            In base al piano di situazione dd. Pola 25 Ottobre 1919, al contratto di divisione dd. Pola 15 Novembre 1919, al contratto di compravendita dd. Pola 15 Novembre 1919, a quello di pari data negli atti del pubblico notaio benemerito P. Stanich al # 29597, a quello di pari data al # 29598, viene apperata la particella di fondo 16517 facente parte dell'unico corpo nelle nuove particelle di fondo 16517, 16518, 16519, 16520, 16521, 16522, 16523, 16524, 16525, 16526, 16527. Vengono escorporate le particelle di fondo 16517, 16518, 16519, 16520, 16521, 16522 e 16523 dall'unico corpo, trasportate e formate:            a) colle particelle di fondo 16518 il corpo 3° della P.T. 949;            b) colle particelle di fondo 16517 e 16519 il corpo unico della P.T. 3971;            c) colle particelle di fondo 16524 e 16525 il corpo 2° della P.T. 3643; e            d) colle particelle di fondo 16526 e 16527 il corpo 2° della P.T. 2010.</p>
3	<p>Prin. 1. 16. rujna 1977. br. 2-267/77.            Na temelju vještaja broj i datum gov. otkrića se u l. 1651/14 iz z. 1 i preure u novo z. 2 iz op. imovine.</p>
4	<p>Prin. 16. veljače 1977. br. 2-393/77.            Na temelju vještaja broj i datum gov. otkrića se u l. 1651/14 iz z. 1 i preure u novo z. 2 iz op. imovine.</p>
5	<p>Prin. 28. rujna 1982. br. 2-2950/82.            Na temelju vještaja broj i datum gov. otkrića se u l. 1651/8 u op. l. 1651/8 i 1651/21.</p>
6	<p>Prin. 26. oktobra 1983. br. 2-4622/83.            Na temelju vještaja broj i datum gov. otkrića se u l. 1651/9, 1651/10, 1651/11, 1651/12, 1651/13 i 1651/15 te se preure u novi z. ul. br. 8632 k.o. iste na ime dosadašnjih kotizacija.</p>
7	<p>Prin. 3. studenog 1988. br. 2-3410/88.            Na temelju vještaja broj i datum gov. otkrića se u l. 1651/21 i preure u novi z. ul. br. 9190 k.o. iste na ime dosadašnjih kotizacija.</p>

Iscrizione

Numero della posta	Iscrizione
1 v. 2 v. 4	<p>In base al contratto di compravendita dd. Pola 10 giugno 1906 (per. 3 giugno 1906) n. 914 sul contratto di compravendita dd. Pola 30 aprile 1907 n. 622/911 not. D. Domenico Stanich (per. 6 maggio 1907) n. 577/71 <u>si mutavola il diritto di proprietà a favore di:</u></p> <p>a) <u>Stipicich Giorgio fu Francesco con tre quarte parti</u> 3/4</p> <p>b) <u>Dizollo Pietro fu Pietro con una quarta parte</u> 1/4</p>
2 v. 1-2 v. 4 v. 3	<p>Per. 14 agosto 1918 n. 807</p> <p>Na temelju <u>Donacije 31 oktobra 1917 A 503/17</u> <u>uznapisano se pravo restitucije</u> <u>Trak</u> <u>Estuina jading</u> <u>zica</u> <u>se imao Stipicich fu Francesco</u></p> <p>a) <u>Stipicich mariojuna fu Giorgio fu Francesco fu Francesco fu Francesco fu Francesco</u> 3/6</p> <p>b) <u>Stipicich mariojuna fu Giorgio fu Francesco fu Francesco fu Francesco fu Francesco</u> 9/16</p>
3 ad 2 b) v. 4	<p>Per. 3 Ottobre 1919 n. 837</p> <p>Viene cancellata la nota di minorennità di <u>Stipicich Maria fu Giorgio</u> ed <u>annotato il cambiamento del nome della stessa in quello di <u>Rustin Maria moglie di Francesco nata Stipicich</u></u> alla posta 261</p>
4 ad 1, 2 e 3. v. 6 v. 7-8	<p>Per. 1 Dicembre 1919 n. 1081</p> <p>In base ai contratti di compravendita dd. Pola 15 Novembre 1919 negli atti del pubblico notaio <u>Commendatore V. Stanich</u> ai n. 39597 e 39598 ed al piano di situazione dd. Pola 25 Ottobre 1919, <u>si inter-</u> <u>vola il diritto di proprietà dell'unico corpo a nome di:</u></p> <p>a. <u>Stipicich Maria moglie di Antonio nata Tuffolin</u> con una quarta parte ind. 1/4</p> <p>b. <u>Spabar Domenico fu Domenico</u> con una quarta parte ind. 1/4</p> <p>c. <u>Tuffolin Pietro di Antonio</u> con una quarta parte ind. 1/4</p> <p>d. <u>Tuffolin Domenica moglie di Pietro nata Spabar</u> con una quarta parte ind. 1/4</p>
5 ad 7 a. b. v. 6	<p>Per. 6 maggio 1925 n. 384</p> <p>In base al contratto di compravendita dd. Pola 23 aprile 1925 viene intercolato il diritto di proprietà della 2/4 parti dell'unico corpo tavolo di <u>Stipicich Maria e Spabar Domenico a nome di</u> <u>Sferca Giovanni fu Marco.</u> 2/4</p>
6 ad 5 v. 7-8	<p>Per. 16 marzo 1943 n. 134/43</p> <p>In base al contratto di vendita dd. Pola 14 febbraio 1943 n. 65/43 successi in morte di <u>Sferca Giovanni fu Marco</u>, <u>intercola il diritto di proprietà di 1/4 part. dell'unico corpo tavolo del nome del suddetto defunto a nome di:</u></p> <p>a) <u>Sferca Vladimiro fu Giovanni</u> con una quarta parte 1/4</p> <p>b) <u>Sferca Elizabeta fu Giovanni in Gasparini</u> con una quarta parte 1/4</p>
7 v. 8	<p>Prim. 14. rujna 1966 n. 292/66.</p> <p>Na temelju <u>voj. 388</u> <u>naop. op. R. 2. 63. 00 9. mag 1963</u>, <u>ispisuje se</u> <u>ad 1100</u> <u>pr. 12. 11. 1963</u> <u>na 13. 4. 6.</u> <u>teko do 1. 1. 1964.</u></p> <p><u>Topol. Petera zaka Antonov, iz Pule O. Zvezkog 12.</u></p> <p><u>Topol. Domentka i Petero, Onle -"</u></p> <p><u>Turko Vladimir zaka Franc, Onle O. Zvezkog</u></p> <p><u>Turko Elizabeta zaka Franc, Pula -"</u></p>
v. 9	<p>Prim. 13. rujna 1965 br. Z. 1032/65</p> <p>Na osnovu rjesenja odjela za finans. N. O. Općine <u>Pula - Sekretarijat</u> za finansije br. 152/112/1 od 24. 11. 1965 zemljišta upisano u A uknjižuje se kao: <b>DRUŠTVENO VLASNIŠTVO.</b></p>
v. 10	<p>Prim. 1. februara 1977. br. Z. 267/77.</p> <p>Na temelju <u>voj. 388</u> <u>naop. op. R. 2. 63. 00 9. mag 1963</u>, <u>ispisuje se</u> <u>ad 1100</u> <u>pr. 12. 11. 1963</u> <u>na 13. 4. 6.</u> <u>teko do 1. 1. 1964.</u></p> <p><u>Topol. Petera zaka Antonov, iz Pule O. Zvezkog 12.</u></p> <p><u>Topol. Domentka i Petero, Onle -"</u></p> <p><u>Turko Vladimir zaka Franc, Onle O. Zvezkog</u></p> <p><u>Turko Elizabeta zaka Franc, Pula -"</u></p>
v. 11	<p>Prim. 9. 06. 1959 br. Z. 2372/59</p> <p>Na temelju čl. Zakona o vlasništvu i drugim stvarnim pravima (NN 91/59) uknjižuje se brisanje društvenog vlasništva upisanog pod B-red. br. 8</p>
11.	<p>Uknjižuje se pravo vlasništva na nekretnine u A, u korist:</p>

4116  
807/12

837/4  
1081/13

384  
384

10/10

Uknjižuje se pravo vlasništva na nekretnine u A, u korist: 6, 7.

912/43  
1967/49  
1977/1

95/122  
277/77  
393/147

220/100  
162/100  
340/88  
340/101  
155/96  
152/144  
1510/13

# I s c r i z i o n e

Numero della posta				
12	IVŠIĆ ELIZABETE p. Trauu nadt. Jasparini		4	6/24 dzek
13	TUFFOLIN MARIJE n. Percan, Pulo P. Lovale 12		4	2/24 --
14	KORACA LOREDANE n. Tuffolin p. bidv		4	2/24 --
15	TUFFOLIN KLAUDIE p. bidv, Pulo P. Lovale 12		4	2/24 --
16	TUFFOLIN GUIDA id Petron Pulo P. Lovale 12		4	6/24 --
17	ŠVERKO PAOLE n. B16 j. Pulo P. Lovale 6c		4	3/24 --
18	MILEVOJ ANNE p. Vladimira n. 1938 Pulo P. Lovale 6c		4	3/24 --
	<b>Primi</b> 26. kolovoza 1997 br. Z-3588/97			16-B
	Na temelju ovosudnog pravomoćnog rješenja o nasljeđivanju br. O-432/97			
	od 23. lipnja 1997. ispravka utog od 09. srpnja 1997. g. uknjižuju se pravo vlasništva na 3/24 dijela			
	nekretnine u A, sa imena Šverko Paole u koristi			
19	MILEVOJ ANNE r. Šverko p. Vladimira Pulo P. Lovale 6/c			
	JNDG. 0602438368015			
<b>Verifikacija ZK uložka</b>				
Vodi se u el. obr. pod brojem <u>2468</u> k.o. <u>702A</u>				
U Puli <u>17. ožujka 2005. g.</u> / <u>12:38</u> Z.K. službenik: <b>PAOLA DETONI</b>				

Numero della posta	Iscrizione	Corone	cent.
1 v6	Pres. 4. Brugno 1906 N. 917. Partita accessoria. In base al contratto di mutuo da Pola 1. Brugno 1906 N. 21078 rogiti P. Stanich s'intavola il diritto di pegno a favore di <u>Vincenzo Tula</u> la nuda <u>Gianna</u> in sicurezza del capitale di <u>corone mille</u> dell'annuo interesse del 6% dal primo novembre 1906 del sopra. interesse del 6% della scadenza al pagamento di ogni singola rata d'interesse arretrato e delle eventuali spese di esecuzione per l'incasso a peso di una quarta parte dell'unico corpo <u>Avvolare</u> spettante a <u>Giorgio Stipich</u> e si annota per il diritto stesso e simultaneamente assicurato alla partita <u>2010</u> quale partita principale.	1000--	
2 v6	Pres. 6. Maggio 1907 N. 847/7. Partita accessoria. In base al contratto di mutuo da Pola 20. Aprile 1907 N. 22712 rogiti P. Stanich s'intavola il diritto di pegno a favore di <u>Anna Maria</u> di <u>Antonio</u> in sicurezza del capitale di <u>corone duemilatrecento</u> dell'annuo interesse del 6% dal 1. Novembre 1907 del sopra interesse del 6% dalla scadenza al pagamento di ogni singola rata d'interesse arretrato e delle eventuali spese di esecuzione per l'incasso a peso di tre quarti parti del corpo unico al nome di <u>Giorgio Stipich</u> e si annota l'assicurazione simultanea nella partita <u>2010</u> quale principale.	2350--	
3.	Pres. 4. ottobre 1912 N. 2282. In base alla convenzione ed alla clausola addizionale 15 agosto 1912 nonché alla convenzione 11 maggio 1912 wird an Gunsten des k. k. Anrars (Herrschaftsverwaltung) die Reallast für die aus obigen Urkunden hervorgehende Verbindlichkeit dem auf der Gp 1451, einziger G. B. Körper eröffneten Brücken zu betreiben, denselben jederzeit ohne Anspruch auf eine Vergütung zurückzugeben, das Terrain nach dem früheren Bestande zurückzugeben und der Grund als Wiesse wiederherzustellen beziehungsweise bei der Durchführung der gedachten Zuschütlungs und Müllsammelarbeiten seitens des k. k. Anrars die diesbezüglichen Auslagen im Sinne des Reverses zu ersetzen, ein East des einziger G. B. Körpers, einverleibt.		
4. v6 5 ad4	Pres. 13. Febbraio 1918 N. 112. Partita accessoria. In base alla dichiarazione di debito da Pola 27. Maggio 1913 nei rogiti dell'i. r. notaio P. Stanich al N. 34009 ed all'atto di cessione da Pola 6. Febbraio 1918 nei rogiti del suddetto i. r. notaio al N. 34097 s'intavola il diritto di pegno in sicurezza del credito di <u>Francesco Kutin</u> di <u>Antonio</u> nel capitale importo di <u>corone duemilaseicento</u> cinquanta, dell'annuo interesse del 6% a contare dal 1. Novembre 1916 impoi al soldo, del soprainteresse del 6% dalla scadenza al pagamento d'ogni singola rata di interesse arretrato e delle eventuali spese d'esecuzione per l'incasso, nonché della cauzione fino al massimo importo di <u>corone 150</u> a coprimento di quegli accessori che per legge non godono il rango ipotecario del capitale a peso di 3/4 tre quarti indivise parti dell'unico corpo di <u>Giorgio Stipich</u> ; ed annotata la simultanea assicurazione nella P. 2010 di questo libro quale partita principale.	2650--	
6 ad 1. 2. 4	Pres. 1. Dicembre 1919 N. 1031. In base alla quietanza di cancellazione da Maribor 23. Settembre 1919 si annota la cancellazione dei diritti di pegno iscritti nei crediti di <u>Francesco Kutin</u> fu <u>Antonio</u> negli importi di <u>corone 1.000</u> - c. s. c. alla posta 1; di <u>corone 2.350</u> - c. s. c. alla posta 2 e di <u>corone 2.650</u> - c. s. c. alla posta 4.		
7. + 17 8 ad 7 + 17	Partita accessoria. In base al contratto di compravendita da Pola 15. Novembre 1914 negli atti del pubblico notaio commendatario P. Stanich al N. 33597 s'intavola il diritto di pegno per il credito di <u>Maria vedova</u> fu <u>Giorgio Stipich</u> nata <u>Anna</u> con 1/4 una quarta parte e <u>Anna</u> moglie di <u>Francesco Kutin</u> nata <u>Stipich</u> con 3/4 tre quarti parti dell'importo di <u>lire tremilacinquecento</u> coll'interesse e soprainteresse del 6% e colla cauzione fino al l'importo massimo di <u>lire 200</u> - a cauzione degli altri accessori a peso di 1/4 una quarta parte indivise dell'unico corpo di <u>Giorgio Stipich</u> fu <u>Antonio</u> ; ed annotata la simultanea assicurazione nella P. 3443 di questo libro quale partita prin	3500--	

2282/12

2. 200 FFK  
17.03.1908  
Antonio Tula

112/8

1031/13

Numero della posta	Iscrizione	Corone Lire	cent. c.
9 719 10 ad 9	<p><u>capale -</u></p> <p style="text-align: right;"><u>Partita accessoria.</u></p> <p>In base al contratto di compravendita dd. Pola 15. Novembre 1919 negli atti del pubblico notaio commendatore P. Stanich al n. 39593, si intesta il diritto di pegno per il credito di Maria vedova fu Giorgio Stipich nata Tumer con 1/4 - una quarta - parte ed Anna moglie di Francesco Kuttin nata Stipich con 3/4 - tre quarti - parti dell'importo di Lire simula coll'interesse e soprainteresse del 6% a peso di 3/4 - due quarti - parti indivise dell'unico corpo di Pietro e Domènica nata Grabar coniugi Tuffolin di Antonio, annotata la simultanea assicurazione nella P. T. 3643 di questo libro, quale partita principale -</p>	6000	
11 835/2 12.13 12 ad 11	<p style="text-align: right;"><u>Partita accessoria.</u></p> <p>Pres. 22 agosto 1921 n. 838, 570/21. In base al precetto di pagamento dd. Pola 21 luglio 1921 n. d'aff. 4872, si intesta il diritto di pegno per l'esazione del credito esecutivo del commendatore P. Domènico Stanich, notaio in Pola nell'importo di Lire centoottanta coll'interesse del 6% dal 19 febbraio 1921, delle spese di Lire 21.50 e delle spese della presente proposta di Lire 47.45 a peso di 1/4 - una quarta - parte indivisa dell'unico corpo di Grabar Domènico fu Domènico, ed annotata la simultanea assicurazione nella P. T. 3643 di questo libro, quale partita principale -</p>	180	
13 209/2 ad 11	<p>Pres. 24 febbraio 1922 n. 209, 570/21. Sopra proposta, si annota la cancellazione del diritto di pegno iscritto per l'esazione del credito esecutivo del commendatore P. Domènico Stanich, notaio in Pola nell'importo di Lire 180 - e. l. c. alla posta 11 -</p>		
14 47/2 r. 15.16 15 ad 14.16	<p style="text-align: right;"><u>Partita accessoria.</u></p> <p>Dec. 21 marzo 1925 n. 247, 3/25. In base al precetto cambiario di questo Tribunale dd. 1. marzo 1925 n. 47/25 viene intestato il diritto di pegno per l'esazione del credito esecutivo del Dott. Cavol. secondo Dell'Orbo a Pola nell'importo di Lire Quattromila coll'interesse del 6% dal 1. Dicembre 1924, di Lire 135.85 per spese di precetto, di Lire 40.10 per tasse di registro, e delle spese della presente istanza di Lire 100.70 a peso delle 2/4 parti dell'unico corpo tavolare iscritte a nome di Grabar Domènico e Gaspari Maria. Annotata la simultanea assicurazione nella P. T. 3643 di questo libro quale partita principale.</p>	4000	
16 ar 14.15	<p>Pres. 12 maggio 1925 n. 392, 3/25-2. Viene annotata la cancellazione del diritto di pegno riportato qui alla posta 14 per il credito esecutivo di Dott. Cav. secondo Dell'Orbo nell'importo di Lire 4000 e. l. c. e si cancella l'annotazione della simultaneità alla posta 15.</p>		
17 ar 7.8 209/2	<p>Pres. 20 giugno 1925 n. 516. Viene annotata la cancellazione del diritto di pegno riportato qui alla posta 7 per il credito di Maria ved. fu Giorgio Stipich ed Anna Huber nata Stipich nell'importo di Lire 3500 e. l. c. e si cancella l'annotazione della simultaneità alla posta 8.</p>		
18 120 122	<p style="text-align: right;"><u>Partita accessoria</u></p> <p>Pres. 17 Dicembre 1929 n. 839/29 In base al contratto condizionato di mutuo di data 9 Dicembre 1929 n. 469/15 atti notari Rom. del Stanich, viene a carico di 1/2 una metà dell'intero capitale di Tuffoli Pietro e Domènico. Si intesta il diritto di ipoteca e successivamente la garanzia del credito del: <u>Istituto di Credito Fondiario delle Venetie in Verona</u> per l'importo capitale di Lire 6000 / simula, con l'interesse del 6% per interessi, oltre il periodo mercantile dalla legge, vincolato in tutto, tasse e tributi in essere, spese legali, anche non privilegiate, pressanti e assicurazione antiscopio, diritti esecutivi, diritti di commissione e compensi per esecuzioni.</p>	6000	

Numero della posta	Iscrizione	Corone	cent.
	<p>titolo alla pari; lire 1200, come al punto 6 del citato contratto con allegato 4. mutuo;</p> <p><u>Il Tribunale di Trieste, in mancanza di consenso del debitore mutuatario;</u></p> <p>1) di alienare, dare in uso o usufrutto, di affittare e comunque rivendere gli immobili stessi; neppure con incaricata per più di un quinquennio e di non adattare in qualsiasi modo il godimento e le rendite, neppure a titolo d'autorizzazione di affitto e anche nei limiti di concessione;</p> <p>2) di alterare la condizione giuridica, neppure addestando o concedendo nuovi privilegi o sostituendone, restandone e non procedendo la revoca;</p> <p>3) di tagliare o la pianta di atto frutto o sia frutto e di rivelare il titolo dei bochi ceduti a periodi non inferiori dei 100 anni e quando giunti a maturità.</p> <p><u>Vedi l'art. 2763 di questo libro quale parte principale</u></p>		
19 ad 9	<p><u>Prov. 27 Dicembre 1929 VIII et. 882/29</u></p> <p>In base alla quietanza esecutoria di data 14 Dicembre 1929 di assente la quale cancellazione del diritto di pegno per il credito di affilia 1° di Giorgio Stupicich e di Anna Maria e Francesco Stupicich per lire 6000 con cui emita parte 9. effettuata nella partita principale 2010 A. Pula</p>		
20 ad 18 v. 22.	<p><u>Prov. 28 Gennaio 1930 VIII et. 24/30</u></p> <p>In base al contratto di mutuo definitivo Pula 13 Gennaio 1930 et. 2571 ad ordine Pasquardo, <u>si conferma</u> la conferma sulla esiguita concessa a Truffaldin Pietro e comp. sulla promessa Lire 6000. in contante godimento 8 anni di potestà alla parte 18.</p>		
21	<p><u>Prov. 10 marzo 1943 II. 154/43</u></p> <p>In base al contratto d'acquisto ad. Pula 24 febbraio 1943 di lire 6000 emesso in nome di Spesso Francesco; l'interdella il diritto di usufrutto a favore di Klavdich Maria per il suo uso ved. Spesso ed a parte di 1/3 parte della 24 parte del dell'unico capo la ved. di Spesso Vladimir e Elisabetta.</p>		<p>Et. 203 22k 17. 03. 2005 Altoni Pula</p>
22 ad 18.20.	<p><u>Prov. 5 giugno 1944 II. 258/44</u></p> <p>Si annotta la cancellazione del diritto d'ipoteca per lire 6000. ed accessori ipoteca di 13 dicembre 1929 n. 589 a favore dell'istituto di Credito fondiario delle Valli di Verona, effettuata nella partita principale 2463 di parte libro.</p>		
23	<p>Prinljeno 6. kolovoza 1962. Posl. br. Z-886/62.</p> <p><b>Na temelju pravomoćnog rješenja i O.K-a Pula o komasaciji zemljišta na području općine Pula br. S-35/1-62. od 15. ožujka 1962. god. <u>zabijeljuje se da je povelan postupak komasacije u pogledu nekretnina</u></b></p>		<p>Brisano temeljem rješenja NGO Pula br. 13. 2. 1964 od 15. 11. 1964 ovos. rješenja br. Z-1092/65</p>
v. 29. 24. v. 31. 25. v. 30. 26. v. 28. 27.	<p>Prin. 15. rujna 1965 br. Z. 1092/65</p> <p>Na osnovu čl. 38. i 39. Zak. nac. najamnih zgrada i građ. zemljišta uknjižuje se na zemljištu u A pravo korištenja, dok nadležni organ ne donese rješenje o predaji zemljišta u posjed općini ili drugoj osobi u korist.</p> <p><u>Tulolin Peter pod Tatona iz Pula - P. Lovak 12</u> 1/4 3/2</p> <p><u>Tulolin Domènike z. Petrog n. Krabar</u> 1/4</p> <p><u>Stanko Vladimirov p. Ivana</u> 1/4 1/2</p> <p><u>Stanko Elizabete z. Ivana udata Gasparini</u> 1/4 1/2</p>		<p>436 v. 32. 38 v. 39</p>
24	<p>Prin. 18. siječnja 1973 II. Z. 957/73</p> <p>Na temelju izvorne matricne knjige nekretnih broj 04-2-1-138/73 od 21. 1. 1973. i izvorne matricne knjige hipotek broj 04-2-1-138/73 od 21. 1. 1973. i matricne knjige, ispravljaju se sine admissioni promjene matricne knjige part. C-27, te se do izvorne plan.</p> <p><u>Trac' Elizabete pod Franko pa Long (vanja udata Gasparini) (pula P. Lovak 12)</u></p> <p>Prin. 5. rujna 1973 II. Z. 923/73</p> <p>Na temelju ovih promjena ispravljaju se matricne knjige od 20. 1. 1973. broj 04-2-1-138/73</p>		<p>624 ad C-27</p>

Numero della posta	Iscrizione	Corone	cent.
29.	<p><del>Ukazuje se pravo korištenja u parceli št. 38, površine 1/4 dijela št. 16. 270 m<sup>2</sup> imena Tuffolin Petar p. Lutano te koristi.</del></p> <p><del>Tuffolin Guida r. Maria p. Petar, Pula, P. Levak, 12 u 1/4</del></p> <p>Primlj. 1. februara 1977. br. Z-267/77.</p> <p>Na temelju (ovog) prav. rješenja 30 Pula br. UP-02-VI-127/1-1976. od 15. jula 1976. ukazuje se brisanje prava korištenja ulaznog u ulaz 500000 Vladimira i Juri' blizakete pod C-26 i 27 ali samo u pogledu 1/2 dijela št. 2.</p>	v. 32.	v. C 33-35 NA C-26, 27
30.	<p>Primlj. 1. februara 1977. br. Z-265/77.</p> <p>Na temelju prav. rješenja 30 Pula br. UP-02-VI-124/1-1976. od 15. jula 1976. ukazuje se brisanje prava korištenja ulaznog u ulaz Tuffolin</p>	NA C-25	
31.	<p>Primlj. 16. veljače 1977. br. Z-393/77.</p> <p>Na temelju dvostr. rješenja 30 Pula br. UP-02-VI-123/1-76. ukazuje se brisanje pravo korištenja u parceli 1/4 št. 2 (dijel) -</p>	v. C-25	
32.	<p>Primlj. 14. srpnja 1987. br. Z-2280/87</p> <p>Na temelju pravom. rješenja o nadjektivanju od 10. lipnja 1987. br. Z-77/87 ukazuje se pravo korištenja pod št. 38 i 39 u parceli 1/4 dijela nekretnosti A dio Tuffolin Guida - za korist.</p>	v. 33	1/2 2/26
33.	Tuffolin Marije r. Tercan, Pula, P. Levak, 12 u 1/2	v. 33	1/2 2/26
34.	Koraca Loredana r. Tuffolin p. Guida, Motorov, Zagrebačka, 11 u 1/2	v. 33	1/2 2/26
35.	Tuffolin Klaudio, Guida, Pula, P. Levak, 12 u 1/2	v. 33	1/2 2/26
36.	<p>Primlj. 22. listopada 1991. br. Z-3882/91.</p> <p>Na temelju dopunskog pravnog rješenja o nadjektivanju od 10. maja 1991. br. O-308/79. ukazuje se pravo korištenja u parceli 1/4 dijela nekretnosti u A, te imena Tuffolin Danijela u korist.</p> <p><del>TUFFOLIN GUIDA ul. Petar, Pula, P. Levak 12.</del></p>	v. 33	1/2 2/26
37.	<p>Primlj. 19. siječnja 1996. br. Z-138/96</p> <p>Na temelju dvostr. pravom. rješenja o nadjektivanju br. O-204/95 od 27. srpnja 1995. god. ukazuje se pravo korištenja na 1/4 dijela nekretnosti u A, sa imena Sverko Vladimira u korist.</p>	Na 26	2/26
38.	SVERKO PAOLE r. 1916g. Pula, P. Levak 6c u 1/2 dijela	v. 33	2/26
38.	MILEVOJ ANNE p. Vladimira r. 1938g. Pula, P. Levak 6c u 1/2 dijela	v. 33	2/26
39.	<p>Primlj. 9. 06. 1997. Br. Z-2372/97</p> <p>Na temelju čl. 36. Zakona o vlasništvu i drugim stvarnim pravima (NN 91/96) ukazuje se brisanje prava korištenja</p> <p>upisano pod C-red. br. 27-38</p>	v. C - 27-38	



**REPUBLIKA HRVATSKA**  
**Općinski sud u Puli-Pola**  
**ZEMLJIŠNOKNJIŽNI ODJEL PULA**  
**01. listopada 2024.**

Sudska pristojba po TAR. BR. 18 Uredbe o Tarifi sudskih pristojbi - Za ovjeru preslike ručno vođene zemljišne knjige (NN br. 37/23) u iznosu od 2,65 EUR naplaćena je i poništena u Knjizi izdanih prijepisa, preslika i službenih potvrdi pod brojem 18017/2024



**Kontrolni broj: Z1655911236e31ae8**

Skeniranjem QR koda navedenog na ovom elektroničkom zapisu možete provjeriti točnost podataka. Isto možete učiniti i na internet adresi <http://oss.uredjenazemlja.hr/public/preuzmiDokument> unosom kontrolnog broja. U oba slučaja sustav će prikazati izvornik ovog dokumenta. U slučaju da je ovaj dokument identičan prikazanom izvorniku u digitalnom obliku, Ministarstvo pravosuđa, uprave i digitalne transformacije potvrđuje točnost dokumenta i stanje podataka u trenutku izrade isprave.





REPUBLIKA HRVATSKA

Općinski sud u Puli-Pola  
ZEMLJIŠNOKNJIŽNI ODJEL PULA  
Stanje na dan: 20.09.2024. 09:04

Verificirani ZK uložak

Katastarska općina: 324256, PULA

Broj ZK uložka: 5431

Broj zadnjeg dnevnika: Z-14664/2024  
Aktivne plombe: Z-3335/2020, Z-15401/2024

## IZVADAK IZ ZEMLJIŠNE KNJIGE

POSEBNI IZVADAK: KAT. ČESTICE: 1652/1, 1652/1, 1652/1 (OSTALO KAO NEPOTREBNO  
IZOSTAVLJENO)

## POVIJESNI PRIKAZ

## A

Posjedovnica  
PRVI ODJELJAK

Rbr.	Broj zemljišta (kat. čestice)	Oznaka zemljišta	Površina			Primjedba
			jutro	čhv	m2	
1.	*1652/1	NEPLODNO			284	Ispisano sa: Z-14036/2023
2.	*1652/1	ŠARAJE PRIRODNO NEPLODNO ZEMLJIŠTE			377 377	Ispisano sa: Z-348/2024
3.	*1652/1	ŠARAJE PRIRODNO NEPLODNO ZEMLJIŠTE			338 338	Ispisano sa: Z-14664/2024
		UKUPNO:				

## DRUGI ODJELJAK

Rbr.	Predmet ispisa	Sadržaj upisa	Primjedba
1.1		Primljeno 24. siječnja 1964. br. Z- 92/64 Usljed prijenosa nekretnine u A, prenosi se i slijedeći opis: Primljeno 7. studenog 1923. br. 1071. Na temelju Ugovora o diobi od 4. listopada 1923., uknjižuje se pravo služnosti prolaza, pješke, kolima i sa stokom u korist kč.br. 2004/2 i dr. na teret kč.br. 2004/4 i 2015/4	
2.1		Primljeno 24. siječnja 1964. br. Z- 92/64 Usljed prijenosa nekretnine u A, prenosi se i slijedeći opis: Primljeno 7. studenog 1923. br. 1071. Na temelju Ugovora o diobi od 4. listopada 1923., uknjižuje se pravo služnosti prolaza, pješke, kolima i sa stokom u korist kč.br. 2003/3 i dr. na teret kč.br. 2004/4 i 2015/4.	
3.1		Primljeno 24. siječnja 1964. br. Z- 92/64 Usljed prijenosa nekretnine u A, prenosi se i slijedeći opis: Primljeno 7. studenog 1923. br. 1071. Na temelju Ugovora o diobi od 4. listopada 1923., uknjižuje se pravo služnosti prolaza, pješke, kolima i sa stokom u korist kč.br. 2003/3 na teret kč.br. 2004/2.	
4.1		Primljeno 24. siječnja 1964. br. Z- 92/64 Usljed prijenosa nekretnine u A, prenosi se i slijedeći opis: Primljeno 7. studenog 1923. br. 1071. Na temelju Ugovora o diobi od 4. listopada 1923., uknjižuje se pravo služnosti prolaza, pješke, kolima i sa stokom u korist kč.br. 2004/2 na teret kč.br. 2003/3.	

## POSEBNI IZVADAK: (OSTALO KAO NEPOTREBNO IZOSTAVLJENO)

## DRUGI ODJELJAK

Rbr.	Predmet ispisa	Sadržaj upisa	Primjedba
5.1		Primlj. 01. prosinca 1999. br. Z-5580/99 Na temelju prijavnog lista Ureda za katastar Pula klasa: 932-07/99-01/11688 od 04. studenog 1999. godine, nacrti i čl. 31. zakona o izmjenama i dopunama zakona o građenju (NN 33/95) zabilježuje se da za građevinu sagrađenu na kčbr. 5489/3 nije priložena uporabna dozvola.	
5.2		Zaprimljeno 26.08.2008. broj Z-10680/08 Na temelju Prijavnog lista DGU - Područnog ureda za katastar Pazin, Ispostava Pula, br. UP/I-932-06/08-02/346 od 10. srpnja 2008. godine, Pravomoćnog rješenja DGU - Područnog ureda za katastar Pazin, Ispostava Pula, br. UP/I-932-07/08-02/530 od 25. srpnja 2008. godine i nacrti, zabilježuje se da se upis izvršen ovosudnim Rješenjem posl. br. Z-5580/99, u popisnom listu (list AII), pod red. br. 5.1., kojim je zabilježeno da za građevinu sagrađenu na kč. br. 5489/3 nije priložena uporabna dozvola sada odnosi i na novonastalu kč. br. 5489/5.	
6.1		Primjeno 16. svibnja 1997. br. Z-1983/97 Rj. Z-6093/00. Na temelju prijavnog lista br. 561/96 od 24. veljače 1997.g., nacrti i čl. 75. Zakona o gradnji (NN 59/99), zabilježuje se da za građevinu sagrađenu na kč.br. 74/3 nije priložena uporabna dozvola.	
7.1		Primljeno 18. rujna 2003. br. Z-7029/03 Na temelju prijavnog lista DGU, Područnog ureda za katastar Pazin, Ispostava u Puli, broj: 761/03 od 16. rujna 2003. godine, nacrti i čl. 75.st.2. Zakona o gradnji (NN 52/99), zabilježuje se da za građevinu sagrađenu na kč.br. 5489/1 nije priložena uporabna dozvola.	
8.1		Primljeno, 16. ožujka 2004. godine, br. Z-2574/04 Na temelju prijavnog lista DGU- Područnog ureda za katastar Pazin - Ispostava Pula, temeljem prijavnog lista klasa broj: UP/I-932-07/04-02/150 od 27. veljače 2004. godine, nacrti i čl. 141. Zakona o gradnji (NN 175/03), zabilježuje se da za građevinu sagrađenu na kč.br. 5438/2 nije priložena uporabna dozvola.	
9.1		Primljeno, 16. ožujka 2004. godine, br. Z-2574/04 Na temelju prijavnog lista DGU- Područnog ureda za katastar Pazin - Ispostava Pula, temeljem prijavnog lista klasa broj: UP/I-932-07/04-02/150 od 27. veljače 2004. godine, nacrti i čl. 141. Zakona o gradnji (NN 175/03), zabilježuje se da za građevinu sagrađenu na kč.br. 5438/3 nije priložena uporabna dozvola.	
10.1		Primljeno, 16. ožujka 2004. godine, br. Z-2574/04 Na temelju prijavnog lista DGU- Područnog ureda za katastar Pazin - Ispostava Pula, temeljem prijavnog lista klasa broj: UP/I-932-07/04-02/150 od 27. veljače 2004. godine, nacrti i čl. 141. Zakona o gradnji (NN 175/03), zabilježuje se da za građevinu sagrađenu na kč.br. 5438/4 nije priložena uporabna dozvola.	
*11.1	Z-9766/2023	Primljeno 04. svibnja 2004. br. Z- 4420/04 Na temelju prijavnog lista DGU- Područnog ureda za katastar Pazin - Ispostava Pula broj: UP/I-932-07/03-02/1338 od 31. ožujka 2004. godine, nacrti i čl. 141. Zakona o gradnji (NN 175/03), zabilježuje se da za građevinu sagrađenu na kč. br. 3772/186 nije priložena uporabna dozvola.	
12.1		Primljeno 27. svibnja 2004. br. Z-5384/04 Na temelju Prijavnog lista Državne Geodetske uprave - Područnog ureda za katastar Pazin, Ispostava Pula, broj: UP/I-932-07/04-02/404 od 10. svibnja 2004. godine, nacrti i čl. 141 Zakona o gradnji (NN 175/03), zabilježuje se da za građevine sagrađene na kč.br. 3262/4 nije priložena uporabna dozvola.	
13.1		Primljeno 27. svibnja 2004. br. Z-5384/04 Na temelju Prijavnog lista Državne Geodetske uprave - Područnog ureda za katastar Pazin, Ispostava Pula, broj: UP/I-932-07/04-02/404 od 10. svibnja 2004. godine, nacrti i čl. 141 Zakona o gradnji (NN 175/03), zabilježuje se da za građevine sagrađene na 3262/8 nije priložena uporabna dozvola.	
14.1		Zaprimljeno 23.12.2004. broj Z-13138/2004 Na temelju prijavnog lista DGU - Područnog ureda za katastar Pazin - Ispostava Pula broj: UP/I-932-07/04-02/625 od 01. prosinca 2004. godine, nacrti i čl. 141 Zakona o gradnji (NN 175/03), cijepa se, ispravlja kultura i upisuje adresa kod kč. br. 915/145 na kč. br. 915/145 i kč. br. 915/251.	

## POSEBNI IZVADAK: (OSTALO KAO NEPOTREBNO IZOSTAVLJENO)

## DRUGI ODJELJAK

Rbr.	Predmet ispisa	Sadržaj upisa	Primjedba
*15.1	Z-16579/2005	Zaprimljeno 23.12.2004. broj Z-13138/2004 Na temelju prijavnog lista DGU - Područnog ureda za katastar Pazin - Ispostava Pula broj: UP/I-932-07/04-02/625 od 01. prosinca 2004. godine, nacрта i čl. 141 Zakona o gradnji (NN 175/03), zabilježuje se da za građevinu sagrađenu na kč. br. 915/251 nije priložena građevinska dozvola.	VIDI A II 44
*16.1	Z-16579/2005	Zaprimljeno 23.12.2004. broj Z-13138/2004 Na temelju prijavnog lista DGU - Područnog ureda za katastar Pazin - Ispostava Pula broj: UP/I-932-07/04-02/625 od 01. prosinca 2004. godine, nacрта i čl. 141 Zakona o gradnji (NN 175/03), zabilježuje se da za građevinu sagrađenu na kč. br. 915/251 nije priložena uporabna dozvola.	VIDI A II 44
17.1		Zaprimljeno 17.01.2005. broj Z-647/2005 Na temelju Uredovne bilješke od 17. siječnja 2005. godine, Prijavnog lista Ureda za katastar Pula br. UP/I-932-07/92-01/2163 od 10. prosinca 1992. godine, nacрта i koji se nalazi u ovosudnoj zbirci isprava pod posl.br. Z-890/03 i čl. 118. i čl. 206. Zakona o zemljišnim knjigama NN 91/96 upisuje se kč.br. 5452/4.	
18.1		Zaprimljeno 18.01.2005. broj Z-943/2005 Na temelju Prijavnog lista DGU - Područnog ureda za katastar Pazin - Ispostava Pula broj: UP/I-932-07/03-02/1398 od 28. prosinca 2004. godine, nacрта i čl. 141 Zakona o gradnji (NN 175/03), cijepa se kč. br. 1585/3 u nove kč. br. 1585/3, kč. br. 1585/4, kč. br. 1585/5 i kč. br. 1585/6.	
19.1		Zaprimljeno 18.01.2005. broj Z-943/2005 Na temelju Prijavnog lista DGU - Područnog ureda za katastar Pazin - Ispostava Pula broj: UP/I-932-07/03-02/1398 od 28. prosinca 2004. godine, nacрта i čl. 141 Zakona o gradnji (NN 175/03), zabilježuje se da za građevinu sagrađenu na kč. br. 1585/3 nije priložena građevinska dozvola.	
20.1		Zaprimljeno 18.01.2005. broj Z-943/2005 Na temelju Prijavnog lista DGU - Područnog ureda za katastar Pazin - Ispostava Pula broj: UP/I-932-07/03-02/1398 od 28. prosinca 2004. godine, nacрта i čl. 141 Zakona o gradnji (NN 175/03), zabilježuje se da za građevinu sagrađenu na kč. br. 1585/3 nije priložena uporabna dozvola.	
21.1		Zaprimljeno 18.01.2005. broj Z-943/2005 Na temelju Prijavnog lista DGU - Područnog ureda za katastar Pazin - Ispostava Pula broj: UP/I-932-07/03-02/1398 od 28. prosinca 2004. godine, nacрта i čl. 141 Zakona o gradnji (NN 175/03), zabilježuje se da za građevinu sagrađenu na kč. br. 1585/4 nije priložena građevinska dozvola.	
22.1		Zaprimljeno 18.01.2005. broj Z-943/2005 Na temelju Prijavnog lista DGU - Područnog ureda za katastar Pazin - Ispostava Pula broj: UP/I-932-07/03-02/1398 od 28. prosinca 2004. godine, nacрта i čl. 141 Zakona o gradnji (NN 175/03), zabilježuje se da za građevinu sagrađenu na kč. br. 1585/4 nije priložena uporabna dozvola.	
23.1		Zaprimljeno 18.01.2005. broj Z-943/2005 Na temelju Prijavnog lista DGU - Područnog ureda za katastar Pazin - Ispostava Pula broj: UP/I-932-07/03-02/1398 od 28. prosinca 2004. godine, nacрта i čl. 141 Zakona o gradnji (NN 175/03), zabilježuje se da za građevinu sagrađenu na kč. br. 1585/5 nije priložena građevinska dozvola.	
24.1		Zaprimljeno 18.01.2005. broj Z-943/2005 Na temelju Prijavnog lista DGU - Područnog ureda za katastar Pazin - Ispostava Pula broj: UP/I-932-07/03-02/1398 od 28. prosinca 2004. godine, nacрта i čl. 141 Zakona o gradnji (NN 175/03), zabilježuje se da za građevinu sagrađenu na kč. br. 1585/5 nije priložena uporabna dozvola.	
25.1		Zaprimljeno 18.01.2005. broj Z-943/2005 Na temelju Prijavnog lista DGU - Područnog ureda za katastar Pazin - Ispostava Pula broj: UP/I-932-07/03-02/1398 od 28. prosinca 2004. godine, nacрта i čl. 141 Zakona o gradnji (NN 175/03), zabilježuje se da za građevinu sagrađenu na kč. br. 1585/6 nije priložena građevinska dozvola.	

## POSEBNI IZVADAK: (OSTALO KAO NEPOTREBNO IZOSTAVLJENO)

## DRUGI ODJELJAK

Rbr.	Predmet ispisa	Sadržaj upisa	Primjedba
26.1		Zaprimljeno 18.01.2005. broj Z-943/2005 Na temelju Prijavnog lista DGU - Područnog ureda za katastar Pazin - Ispostava Pula broj: UP/I-932-07/03-02/1398 od 28. prosinca 2004. godine, nacrti i čl. 141 Zakona o gradnji (NN 175/03), zabilježuje se da za građevinu sagrađenu na kč. br. 1585/6 nije priložena uporabna dozvola.	
27.1		Zaprimljeno 19.01.2005. broj Z-955/2005 Na temelju Uredovne bilješke od 19. siječnja 2005. godine, čl. 118 Zakona o zemljišnim knjigama NN 91/96, upisuje se kč. br. 4871/7 neplodno, bazen sa 1850 m2.	
28.1		Zaprimljeno 25.01.2005. broj Z-1193/2005 Na temelju Uredovne bilješke od 25. siječnja 2005. godine, čl. 118 i 206 Zakona o zemljišnim knjigama (NN 91/96), ispravlja se broj kat. čestice 1575/13 tako da sa sada ispravno glasi: k. č. br. 1572/13 parkiralište sa 17 m2.	
29.1		Zaprimljeno 04.03.2005. broj Z-2835/2005 Na temelju Uvjerenja Ureda državne uprave u Istarskoj županiji, Odsjek za prostorno uređenje posl.br. klasa: 251/04 od 04. siječnja 2005. godine i Suglasnoti posl.br. klasa: 167/04 od 05. siječnja 2005. godine koji se nalaze u ovosudnoj zbirci isprava pod posl.br. Z-677/05, te Odluke o isključenju nekretnine iz javnog dobra posl.br. klasa: 578/04 od 22. srpnja 2004. godine, otpisuje se kč. br. 4972/3 i prenosi u novi zk.ul. 14825 ove općine na ime Grada Pule.	
30.1		Zaprimljeno 15.03.2005. broj Z-3313/2005 Na temelju prijavnog lista Državne geodetske uprave - Područnog ureda za katastar Pazin - Ispostava Pula klasa: UP/I-932-07/04-02/883 od 24. veljače 2005. godine i nacrti te Zakona o pomorskom dobru i morskih lukama NN 158/03 otpisuje se iz A kč.br. 5262, kč.br. 5327/1 i kč.br. 5327/2 i prenosi u novi zk.ul. 14952 iste k.o..	
31.1		Zaprimljeno 18.03.2005. broj Z-3542/2005 Na temelju Odluke o isključenju nekretnine iz javnog dobra klasa: 022-05/05-01/32 od 19. siječnja 2005. godine, Uvjerenja Ureda državne uprave u Istarskoj županiji - Služba za prostorno uređenje, zaštitu okoliša, graditeljstvo i imovinsko pravne poslove - Odsjek za prostorno uređenje klasa: 350-01/04-01/251 Ur. broj: 2163-04-02-05-24 od 20. siječnja 2005. godine i Suglasnosti za provedbu kroz zemljišne knjige klasa: 947-03/04-01/167 Urbroj: 2168/01-06-04-05- od 20. siječnja 2005. godine a koji se nalaze u ovosudnoj zbirci isprava pod brojem Z-1325/05, otpisuje se iz A k. č. br. 5535/5 i prenosi u novi zk. ul. br. 14909 ove opć. na ime Grada Pule.	
32.1		Zaprimljeno 27.07.2005. broj Z-9962/2005 Na temelju čl. 118. i 206. Zakona o zemljišnim knjigama (NN 91/96) i Uredovne bilješke od 13. rujna 2005. godine, kč.br. 5217/2 označuje se kao pasivna.	
33.1		Zaprimljeno 01.08.2005. broj Z-10166/2005 Na temelju Uredovne bilješke od 28. srpnja 2005.g., i čl. 206 Zakona o zemljišnim knjigama (NN 91/96), ispravlja se oznaka kod kč.br. 4368 na način da se dodaje oznaka "zgr."	
34.1		Zaprimljeno 01.08.2005. broj Z-10175/2005 Na temelju Uvjerenja Ureda Državne uprave u Istarskoj županiji - Služba za prostorno uređenje, zaštitu okoliša, graditeljstvo i imovinsko pravne poslove - Odsjek za prostorno uređenje ur.broj: 350-01/04-01/1032 od 19. siječnja 2005. godine, Suglasnosti za provedbu od 21.07. 2005. godine, Zakona o lokalnoj i područnoj (regionalnoj) samoupravi NN 33/01 i Odluke o isključenju nekretnine iz javnog dobra od 30. lipnja 2005. godine otpisuje se iz A kč.br.3622/1 i prenosi u novi zk.ul.15214 iste k.o. na ime Grada pule	
35.1		Zaprimljeno 16.08.2005. broj Z-10644/2005 Na temelju prijavnog lista Dražvne geodetske uprave Područni ured za katastar Pazin Ispostava Pula, Ur.broj: 932-07/05-02/357 od 16.kolovoza 2005.i nacrti ispravlja se površina kč.br.5452/1.	

## POSEBNI IZVADAK: (OSTALO KAO NEPOTREBNO IZOSTAVLJENO)

## DRUGI ODJELJAK

Rbr.	Predmet ispisa	Sadržaj upisa	Primjedba
36.1		Zaprimljeno 17.08.2005. broj Z-10703/2005 Na temelju čl. 2., 3. i 4. Zakona o javnim cestama (NN 180/04), otpisuju se kč.br. 1239/1, kč.br. 1399/3, kč.br. 1452/1, kč.br. 1452/2, kč.br. 1455, kč.br. 1764/3, kč.br. 2001/11, kč.br. 2322/2, kč.br. 3362/1, kč.br. 3810/23, kč.br. 3890/2, kč.br. 3894/38, kč.br. 3894/52, kč.br. 4908/1, kč.br. 4908/2, kč.br. 4908/3, kč.br. 4908/4, kč.br. 4908/5, kč.br. 4915/5, kč.br. 5206/17, kč.br. 5417/4, kč.br. 5417/5, kč.br. 5535/4 i kč.br. 5565/2 i prenose u novi zk. ul. 15251 iste k.o. na Opće dobro-javna cesta.	
37.1		Zaprimljeno 08.09.2005. broj Z-11700/2005 Na temelju Suglasnosti za provedbu kroz zemljišne knjige od 21. ožujka 2005. godine klasa: 960-03/05-01/01, Ur.br. 2168/01-02-06-05 koja se nalazi u ovosudnoj zbirci isprava pod posl.br. Z-4076/05, Uvjerenja Ureda državne uprave u Istarskoj županiji, Odsjeka za prostorno uređenje od 15. ožujka 2005. godine, klasa: 350-01/05-01/230, Ur.br. 2163-04-02-05-2 koji se nalazi u ovosudnoj zbirci isprava pod posl.br. Z-411/05 i Odluke o isključenju nekretnina iz javnog dobra od 09. ožujka 2001. godine otpisuju se iz A kč.br. 1662/1 i kč.br. 1662/5 i prenose u novi zk.ul. 15271 iste k.o. u korist Grada Pule.	
*38.1	Z-11423/2007	Zaprimljeno 07.10.2005. broj Z-12990/2005 Zabilježuje se odbijeni prijedlog za provedbu prijavnog lista Državne geodetske uprave, Područnog ureda za katastar Pazin, Ispostava Pula, Klasa: UP/I-932-07/05-02/572 od 19. rujna 2005. godine, a glede kč.br. 2397/10.	
38.2		Zaprimljeno 27.07.2007. broj Z-11423/07 Temeljem čl. 111/3 Zakona o zemljišnim knjigama (NN91/96, 68/98, 137/99, 114/00, 100/04), briše se zabilježba odbijenog prijedloga za provedbu prijavnog lista upisane ovosudnim posl. br. Z-12990/05 pod All red. br. 38.1.	
39.1		Zaprimljeno 10.10.2005. broj Z-13070/2005 Na temelju Uvjerenja Ureda državne uprave u Istarskoj županiji - Služba za prostorno uređenje, zaštitu okoliša, graditeljstvo i imovinsko pravne poslove - Odsjek za prostorno uređenje posl. br. klasa: 350-01/04-01/251 od 18. studenog 2004. godine - koje se nalazi u ovosudnoj zbirci isprava pod posl. br. Z-11892/04, Suglasnosti za provedbu kroz zemljišne knjige posl. br. klasa: 947-03/04-01/167 od 23. studenog 2004. godine - koja se nalazi u ovosudnoj zbirci isprava pod posl. br. Z-11892/04, čl. 360. Zakona o vlasništvu i drugim stvarnim pravima (NN 91/96, 68/98, 137/99, 22/00, 73/00, 114/01), Zakona o lokalnoj i područnoj (regionalnoj) samoupravi (NN 33/01) i Odluke o isključenju nekretnine iz javnog dobra posl. br. klasa: 022-05/05-01/656 od 29. srpnja 2005. godine, otpisuje se kč.br. 1355 i prenosi u novi zk. ul. 15290 iste k.o. na ime Grad Pula.	
40.1		Zaprimljeno 31.10.2005. broj Z-14124/2005 Na temelju Uvjerenja Ureda državne uprave u Istarskoj županiji, Službe za prostorno uređenje, zaštitu okoliša, graditeljstvo i imovinsko pravne poslove, Odsjeka za prostorno uređenje, posl. br. klasa: 350-01/05-01/277, Ur. broj: 2163-04-02-05-2 od 15. ožujka 2005. godine i Suglasnosti za provedbu kroz zemljišne knjige, klasa: 960-03/05-01/1, Ur. broj. 2168/01-02-06-05 od 21. ožujka 2005. godine koja se nalazi u ovosudnoj zbirci isprava pod posl. br. Z-4145/05 i Odluke o isključenju nekretnine iz javnog dobra klasa: 022-05/05-01/497, Urbroj: 2168/01-07-03-05-2 od 01. lipnja 2005. godine otpisuje se kč.br. 4972/2 i prenosi u novi zk. ul. 15313 iste k.o. na ime Grad Pula.	
41.1		Zaprimljeno 18.11.2005. broj Z-14976/2005 Na temelju Prijavnog lista DGU - Područnog ured za katastar Pazin - Ispostava Pula posl. br. klasa: UP/I-932-07/05-02/572 od 19. rujna 2005. godine i nacрта, cijepa se i mijenja površina kod kč.br. 2397/10.	

## POSEBNI IZVADAK: (OSTALO KAO NEPOTREBNO IZOSTAVLJENO)

## DRUGI ODJELJAK

Rbr.	Predmet ispisa	Sadržaj upisa	Primjedba
42.1		Zaprimljeno 28.11.2005. broj Z-15254/2005 Na temelju Suglasnosti Općine Barban, Općine Fažana, Općine Ližnjan, Općine Marčana, Općine Svetvinčenat, Grada Vodnjana i Grada Pule za provedbu kroz zemljišne knjige broj klase: 947-03/04-01/167 od 18. studenog 2004. godine koja se nalazi u ovisnoj zbirki isprava pod posl.br. Z-11721/04, Uvjerjenja Ureda državne uprave u Istarskoj županiji, Službe za prostorno uređenje, zaštitu okoliša, graditeljstvo i imovinsko pravne poslove, Odsjeka za prostorno uređenje, broj klase: 350-01/04-01/251 od 17. studenog 2004. godine koje se nalazi u ovisnoj zbirki isprava pod posl.br. Z-11721/04, Odluke o isključenju nekretnine iz javnog dobra broj klase: 022-05/05-01/218 od 14. studenog 2005. godine, čl. 360 Zakona o vlasništvu i drugim stvarnim pravima NN 91/96, 68/98, 137/99, 22/00, 73/00, 114/01 i Zakona o lokalnoj i područnoj (regionalnoj) samoupravi (NN 33/01), otpisuje se iz A kč.br. 660/14 i prenosi u novi zk.ul. 15336 iste k.o. uz uknjižbu prava vlasništva u korist Grada Pule.	
43.1		Zaprimljeno 16.12.2005. broj Z-16181/2005 Na temelju Prijavnog lista DGU - Područnog ureda za katastar Pazin, Ispostava Pula, broj: UP/I-932-07/05-02/503 od 21. studenog 2005. godine, nacrti i čl. 141. Zakona o gradnji (NN 175/03), cijepa se, mijenja površina i kultura na kč. br. 4491/4 u nove kč. br. 4491/4 i kč. br. 4491/9.	
44.1		Zaprimljeno 29.12.2005. broj Z-16579/2005 Na temelju Suglasnosti Općine Barban, Općine Fažana, Općine Ližnjan, Općine Marčana, Općine Svetvinčenat, Grada Vodnjana i Grada Pule za provedbu kroz zemljišne knjige broj klase: 960-03/05-01/01 od 21. prosinca 2005. godine, Uvjeranja Ureda državne uprave u Istarskoj županiji, Službe za prostorno uređenje, zaštitu okoliša, graditeljstvo i imovinsko pravne poslove, Odsjeka za prostorno uređenje, broj klase: 350-01/05-01/127 od 02. prosinca 2005. godine, Odluke o isključenju nekretnine iz javnog dobra broj klase: 022-05/05-01/293 od 28. studenog 2005. godine, čl. 360. Zakona o vlasništvu i drugim stvarnim pravima NN 91/96, 68/98, 137/99, 22/00, 73/00, 114/01 i Zakona o lokalnoj i područnoj (regionalnoj) samoupravi (NN 33/01), otpisuje se iz A kč.br. 915/251 i prenosi u novi zk.ul. 15427 iste k.o. uz uknjižbu prava vlasništva u korist Grada Pule.	
45.1		Zaprimljeno 29.12.2005. broj Z-16580/2005 Na temelju čl. 35 i 360. Zakona o vlasništvu i drugim stvarnim pravima (NN 91/96, 68/98, 137/99, 22/00, 73/00 i 114/01), Zakona o lokalnoj i područnoj (regionalnoj) samoupravi (NN 33/01), Odluke o isključenju nekretnine iz javnog dobra Gradskog poglavarstva Grada Pule od 14. studenoga 2005., Uvjerjenja Ureda državne uprave u Istarskoj županiji, Odsjeka za prostorno uređenje od 13. prosinca 2005. i Suglasnosti za provedbu kroz zemljišne knjige od 21. prosinca 2005. g. otpisuje se kč. 2397/12 i prenosi u novi zk. ul. 15432 ove opć. na Grad Pula.	
46.1		Zaprimljeno 18.01.2006. broj Z-568/2006 Na temelju Uvjerjenja Ureda državne uprave u Istarskoj županiji, Služba za prostorno uređenje, zaštitu okoliša, graditeljstvo i imovinsko pravne poslove - Odsjek za prostorno uređenje klasa: 350-01/04-01/251 od 05. siječnja 2005. godine i Suglasnosti za provedbu kroz zemljišne knjige klasa: 947-03/04-01/167 od 07. siječnja 2005. godine koji se nalaze u ovisnoj zbirki isprava pod brojem Z-788/05, Odluke o isključenju nekretnine iz javnog dobra klasa: 022-05/05-01/355 od 15. prosinca 2005. godine, čl. 360 Zakona o vlasništvu i drugim stvarnim pravima (NN 91/96) i Zakona o lokalnoj i područnoj (regionalnoj) samoupravi (NN 33/01), otpisuju se iz A k. č. br. 5199/3 i k. č. br. 5199/4 i prenose u novi zk. ul. br. 15483 ove opć. na ime Grada Pule.	

## POSEBNI IZVADAK: (OSTALO KAO NEPOTREBNO IZOSTAVLJENO)

## DRUGI ODJELJAK

Rbr.	Predmet ispisa	Sadržaj upisa	Primjedba
47.1		Zaprimljeno 18.01.2006. broj Z-569/2006 Na temelju Uvjerenja Ureda državne uprave u Istarskoj Županiji, Služba za prostorno uređenje, zaštitu okoliša, graditeljstvo i imovinsko pravne poslove, Odsjeka za prostorno uređenje od 27. prosinca 2004.god. Klasa: 350-01/04-01/251 Ur.broj: 2163-04-02-04-9 , Suglasnosti za provedbu kroz zemljišne knjige od 28. prosinca 2004.god. koje se nalaze u ovom zbirici isprava pod br. Z-526/05 i Odluke o isključenju nekretnine iz javnog dobra od 01.lipnja 2005.god. otpisuje se kč.br.1781/1 i prenosi u novi zk.ul. 15471 iste k.o. u vlasništvo Grada Pule.	
48.1		Zaprimljeno 25.01.2006. broj Z-822/2006 Na temelju Odluke o isključenju nekretnine iz javnog dobra broj klase: 022-05/06-01/34 od 12. siječnja 2006. godine, Suglasnosti Općine Barban, Općine Fažana, Općine Ližnjan, Općine Marčana, Općine Svetvinčenat, Grada Vodnjana i Grada Pule za provedbu kroz zemljišne knjige broj klase: 960-03/05-01/01 od 21. prosinca 2005. godine, Uvjerenja Ureda državne uprave u Istarskoj županiji, Službe za prostorno uređenje, zaštitu okoliša, graditeljstvo i imovinsko pravne poslove, Odsjeka za prostorno uređenje, broj klase: 350-01/05-01/1554 od 20. prosinca 2005. godine, čl. 360 Zakona o vlasništvu i drugim stvarnim pravima NN 91/96, 68/98, 137/99, 22/00, 73/00, 114/01 i Zakona o lokalnoj i područnoj (regionalnoj) samoupravi (NN 33/01), otpisuje se iz A kč.br. 4908/6 i prenosi u novi zk.ul. 15475 k.o. Pula uz uknjižbu prava vlasništva u korist Grada Pule.	
49.1		Zaprimljeno 09.02.2006. broj Z-1740/2006 Temeljem Uvjerenja Ureda Državne uprave u Istarskoj županiji-služba za prostorno uređenje, zaštitu okoliša, graditeljstvo i imovinsko pravne poslove-odsijek za prostorno uređenje klasa:350-01/04-01/251, Ur.br. 2163-04-02-05-16 od 17. siječnja 2005.g. i Suglasnosti od 07. siječnja 2005.g. koji se nalaze u ovom sudnoj zbirici isprava pod posl.br. Z-648/05, Uvjerenja Ureda Državne uprave u Istarskoj županiji-služba za prostorno uređenje, zaštitu okoliša, graditeljstvo i imovinsko pravne poslove-odsijek za prostorno uređenje klasa:350-01/04-01/251, Ur.br. 2163-04-02-04-6 od 17. studenog 2004.g. i Suglasnosti od 18. studenog 2004.g. koji se nalaze u ovom sudnoj zbirici isprava pod posl.br. Z-11721/04, Odluke o isključenju nekretnina iz javnog dobra klasa: 022-05/06-01/47 Ur.br.: 2168/01-01-02-06-2 od 30. siječnja 2006.g., čl. 360 Zakona o vlasništvu i drugim stvarnim pravima (NN91/96, 68/98, 137/99, 22/00, 73/00, 114/01), te Zakona o lokalnoj (regionalnoj) samoupravi (NN33/01) otpisuje se iz A kč.br. 888/22 i kč.br. 5405/5 i prenose u novi zk.ul. 15507 k.o. Pula na ime Grada Pule.	
50.1		Zaprimljeno 20.02.2006. broj Z-2481/06 Temeljem Zakona o lokalnoj i područnoj (regionalnoj) samoupravi (NN 33/01), Uvjerenja Ureda državne uprave u Istarskoj Županiji Službe za prostorno uređenje, zaštitu okoliša, graditeljstvo i imovinsko prave poslove, Odsjeka za prostorno uređenje klasa 350-01/04-01/251 od 16. studenog 2004. godine i Suglasnosti za provedbu kroz zemljišne knjige klasa 947-03/04-01/167 od 17. studenog 2004. godine, koje se nalaze u ovom. zbirici isprava pod posl. br. Z-11683/04, Uvjerenja Ureda državne uprave u Istarskoj Županiji Službe za prostorno uređenje, zaštitu okoliša, graditeljstvo i imovinsko prave poslove, Odsjeka za prostorno uređenje klasa 350-01/04-01/251 od 10. siječnja 2005. godine i Suglasnosti za provedbu kroz zemljišne knjige klasa 947-03/04-01/167 od 11. siječnja 2005. godine, koje se nalaze u ovom. zbirici isprava pod posl. br. Z-701/05, te Uvjerenja Ureda državne uprave u Istarskoj Županiji Službe za prostorno uređenje, zaštitu okoliša, graditeljstvo i imovinsko prave poslove, Odsjeka za prostorno uređenje klasa 350-01/05-01/1559 od 20. siječnja 2006. godine, Suglasnosti za provedbu kroz zemljišne knjige klasa 960-03/05-01/01 od 06. veljače 2006. godine i Odluke o isključenju nekretnina iz javnog dobra klasa 022-05/05-01/360 od 15. prosinca 2005. godine otpisuju se iz A kč. 146/2, kč. 295/2, kč. 5526/1, kč. 5526/2, kč. 5527, kč. 5535/2, kč. 5537/1, kč. 5537/3, kč. 5538/1, kč. 5538/2, kč. 5539/3, kč. 5540/1, kč. 5540/2, kč. 5541/2, kč. 5542, kč. 5543/2, kč. 5544/1, kč. 5548/1, kč. 5548/2, kč. 5550/1, kč. 5550/2, kč. 5552, kč. 5558/1, kč. 5558/7, kč. 5563/1, kč. 5563/5, kč. 5563/11, kč. 5564/2 i prenose u novi zk.ul. 15579 ove k.o. na ime Grad Pula.	

## POSEBNI IZVADAK: (OSTALO KAO NEPOTREBNO IZOSTAVLJENO)

## DRUGI ODJELJAK

Rbr.	Predmet ispisa	Sadržaj upisa	Primjedba
51.1		<p>Zaprimljeno 21.02.2006. broj Z-2520/06</p> <p>Na temelju Uvjerenja Ureda Državne uprave u Istarskoj županiji, Službe za prostorno uređenje, zaštitu okoliša, graditeljstvo i imovinsko pravne poslove, Odsjek za prostorno uređenje klasa: 350-01/05-01/1555 od 20. siječnja 2006. godine i Suglasnosti za provedbu kroz zemljišne knjige od 06. veljače 2006. godine koji se nalaze u ovsudnoj zbirci isprava pod posl. br. Z-2519/06, Uvjerenja Ureda Državne uprave u Istarskoj županiji, Službe za prostorno uređenje, zaštitu okoliša, graditeljstvo i imovinsko pravne poslove, Odsjek za prostorno uređenje klasa: 350-01/04-01/251 od 30. prosinca 2004. godine i Suglasnosti za provedbu kroz zemljišne knjige od 03. siječnja 2005. godine koji se nalaze u ovsudnoj zbirci isprava pod posl. br. Z-569/05, Uvjerenja Ureda Državne uprave u Istarskoj županiji, Službe za prostorno uređenje, zaštitu okoliša, graditeljstvo i imovinsko pravne poslove, Odsjek za prostorno uređenje klasa: 350-01/04-01/251 od 10. siječnja 2005. godine i Suglasnosti za provedbu kroz zemljišne knjige od 11. siječnja 2005. godine koji se nalaze u ovsudnoj zbirci isprava pod posl. br. Z-701/05, Odluke o isključenju nekretnina iz javnog dobra kl. 022-05/05-01/356 od 15. prosinca 2005. godine i Zakona o lokalnoj (regionalnoj) samoupravi NN 33/01, besteretni otpis k.č.br. 3874/46, 3874/47, 5520, 5524/3 i 5525 te prijenos u novi z.k.ul. 15578 iste k.o. na ime Grada Pule.</p>	
52.1		<p>Zaprimljeno 21.02.2006. broj Z-2526/06</p> <p>Temeljem Suglasnosti Općine Barban, Općine Fažana, Općine Ližnjan, Općine Marčana, Općine Medulin, Općine Svetvinčenat, Grada Vodnjana i Grada Pule za provedbu kroz zemljišne knjige klasa: 947-03/04-01/167 od 18. studenog 2004. godine i Uvjerenja Ureda državne uprave u Istarskoj županiji, Služba za prostorno uređenje, zaštitu okoliša, graditeljstvo i imovinsko pravne poslove posl. br. klasa: 350-01/04-01/251, Ur.broj: 2163-04-02-04-6 od 17. studenog 2004. godine koji se nalaze u ovsudnoj zbirci isprava pod posl.br. Z-11721/04, Odluke o isključenju nekretnina iz javnog dobra klasa: 022-05/05-01/358, Urbroj: 2168/01-01-02-05-2 od 15. prosinca 2005. godine, čl. 360. Zakona o vlasništvu i drugim stvarnim pravima (NN 91/96, 68/98, 137/99, 22/00, 73/00, 114/01) i Zakona o lokalnoj i područnoj (regionalnoj) samoupravi (NN 33/01, 60/01, 129/05), otpisuje se k.č.br. 541/2 i prenosi u novi zk.ul. 15540 iste k.o. na ime Grad Pula.</p>	
53.1		<p>Zaprimljeno 21.02.2006. broj Z-2526/06</p> <p>Temeljem Suglasnosti Općine Barban, Općine Fažana, Općine Ližnjan, Općine Marčana, Općine Medulin, Općine Svetvinčenat, Grada Vodnjana i Grada Pule za provedbu kroz zemljišne knjige klasa: 947-03/04-01/167 od 18. studenog 2004. godine i Uvjerenja Ureda državne uprave u Istarskoj županiji, Služba za prostorno uređenje, zaštitu okoliša, graditeljstvo i imovinsko pravne poslove posl. br. klasa: 350-01/04-01/251, Ur.broj: 2163-04-02-04-6 od 17. studenog 2004. godine koji se nalaze u ovsudnoj zbirci isprava pod posl.br. Z-11721/04, Odluke o isključenju nekretnina iz javnog dobra klasa: 022-05/05-01/358, Urbroj: 2168/01-01-02-05-2 od 15. prosinca 2005. godine, čl. 360. Zakona o vlasništvu i drugim stvarnim pravima (NN 91/96, 68/98, 137/99, 22/00, 73/00, 114/01) i Zakona o lokalnoj i područnoj (regionalnoj) samoupravi (NN 33/01, 60/01, 129/05), otpisuje se k.č.br. 541/4 i prenosi u novi zk.ul. 15541 iste k.o. na ime Grad Pula.</p>	



## POSEBNI IZVADAK: (OSTALO KAO NEPOTREBNO IZOSTAVLJENO)

## DRUGI ODJELJAK

Rbr.	Predmet ispisa	Sadržaj upisa	Primjedba
54.1		Zaprimljeno 21.02.2006. broj Z-2526/06 Temeljem Suglasnosti Općine Barban, Općine Fažana, Općine Ližnjan, Općine Marčana, Općine Medulin, Općine Svetvinčenat, Grada Vodnjana i Grada Pule za provedbu kroz zemljišne knjige klasa: 947-03/04-01/167 od 18. studenog 2004. godine i Uvjerenja Ureda državne uprave u Istarskoj županiji, Služba za prostorno uređenje, zaštitu okoliša, graditeljstvo i imovinsko pravne poslove posl. br. klasa: 350-01/04-01/251, Ur.broj: 2163-04-02-04-6 od 17. studenog 2004. godine koji se nalaze u ovosudnoj zbirci isprava pod posl.br. Z-11721/04, Odluke o isključenju nekretnina iz javnog dobra klasa: 022-05/05-01/358, Urbroj: 2168/01-01-02-05-2 od 15. prosinca 2005. godine, čl. 360. Zakona o vlasništvu i drugim stvarnim pravima (NN 91/96, 68/98, 137/99, 22/00, 73/00, 114/01) i Zakona o lokalnoj i područnoj (regionalnoj) samoupravi (NN 33/01, 60/01, 129/05), otpisuje se kč.br. 541/6 i prenosi u novi zk.ul. 15542 iste k.o. na ime Grad Pula.	
55.1		Zaprimljeno 21.02.2006. broj Z-2526/06 Temeljem Suglasnosti Općine Barban, Općine Fažana, Općine Ližnjan, Općine Marčana, Općine Medulin, Općine Svetvinčenat, Grada Vodnjana i Grada Pule za provedbu kroz zemljišne knjige klasa: 947-03/04-01/167 od 18. studenog 2004. godine i Uvjerenja Ureda državne uprave u Istarskoj županiji, Služba za prostorno uređenje, zaštitu okoliša, graditeljstvo i imovinsko pravne poslove posl. br. klasa: 350-01/04-01/251, Ur.broj: 2163-04-02-04-6 od 17. studenog 2004. godine koji se nalaze u ovosudnoj zbirci isprava pod posl.br. Z-11721/04, Odluke o isključenju nekretnina iz javnog dobra klasa: 022-05/05-01/358, Urbroj: 2168/01-01-02-05-2 od 15. prosinca 2005. godine, čl. 360. Zakona o vlasništvu i drugim stvarnim pravima (NN 91/96, 68/98, 137/99, 22/00, 73/00, 114/01) i Zakona o lokalnoj i područnoj (regionalnoj) samoupravi (NN 33/01, 60/01, 129/05), otpisuje se kč.br. 541/8 i prenosi u novi zk.ul. 15543 iste k.o. na ime Grad Pula.	
56.1		Zaprimljeno 21.02.2006. broj Z-2526/06 Temeljem Suglasnosti Općine Barban, Općine Fažana, Općine Ližnjan, Općine Marčana, Općine Medulin, Općine Svetvinčenat, Grada Vodnjana i Grada Pule za provedbu kroz zemljišne knjige klasa: 947-03/04-01/167 od 18. studenog 2004. godine i Uvjerenja Ureda državne uprave u Istarskoj županiji, Služba za prostorno uređenje, zaštitu okoliša, graditeljstvo i imovinsko pravne poslove posl. br. klasa: 350-01/04-01/251, Ur.broj: 2163-04-02-04-6 od 17. studenog 2004. godine koji se nalaze u ovosudnoj zbirci isprava pod posl.br. Z-11721/04, Odluke o isključenju nekretnina iz javnog dobra klasa: 022-05/05-01/358, Urbroj: 2168/01-01-02-05-2 od 15. prosinca 2005. godine, čl. 360. Zakona o vlasništvu i drugim stvarnim pravima (NN 91/96, 68/98, 137/99, 22/00, 73/00, 114/01) i Zakona o lokalnoj i područnoj (regionalnoj) samoupravi (NN 33/01, 60/01, 129/05), otpisuje se kč.br. 541/13 i prenosi u novi zk.ul. 15544 ste k.o. na ime Grad Pula.	
57.1		Zaprimljeno 21.02.2006. broj Z-2526/06 Temeljem Suglasnosti Općine Barban, Općine Fažana, Općine Ližnjan, Općine Marčana, Općine Medulin, Općine Svetvinčenat, Grada Vodnjana i Grada Pule za provedbu kroz zemljišne knjige klasa: 947-03/04-01/167 od 18. studenog 2004. godine i Uvjerenja Ureda državne uprave u Istarskoj županiji, Služba za prostorno uređenje, zaštitu okoliša, graditeljstvo i imovinsko pravne poslove posl. br. klasa: 350-01/04-01/251, Ur.broj: 2163-04-02-04-6 od 17. studenog 2004. godine koji se nalaze u ovosudnoj zbirci isprava pod posl.br. Z-11721/04, Odluke o isključenju nekretnina iz javnog dobra klasa: 022-05/05-01/358, Urbroj: 2168/01-01-02-05-2 od 15. prosinca 2005. godine, čl. 360. Zakona o vlasništvu i drugim stvarnim pravima (NN 91/96, 68/98, 137/99, 22/00, 73/00, 114/01) i Zakona o lokalnoj i područnoj (regionalnoj) samoupravi (NN 33/01, 60/01, 129/05), otpisuje se kč.br. 541/20 i prenosi u novi zk.ul. 15545 iste k.o. na ime Grad Pula.	

## POSEBNI IZVADAK: (OSTALO KAO NEPOTREBNO IZOSTAVLJENO)

## DRUGI ODJELJAK

Rbr.	Predmet ispisa	Sadržaj upisa	Primjedba
58.1		Zaprimljeno 21.02.2006. broj Z-2526/06 Temeljem Suglasnosti Općine Barban, Općine Fažana, Općine Ližnjan, Općine Marčana, Općine Medulin, Općine Svetvinčenat, Grada Vodnjana i Grada Pule za provedbu kroz zemljišne knjige klasa: 947-03/04-01/167 od 18. studenog 2004. godine i Uvjerenja Ureda državne uprave u Istarskoj županiji, Služba za prostorno uređenje, zaštitu okoliša, graditeljstvo i imovinsko pravne poslove posl. br. klasa: 350-01/04-01/251, Ur.broj: 2163-04-02-04-6 od 17. studenog 2004. godine koji se nalaze u ovosudnoj zbirci isprava pod posl.br. Z-11721/04, Odluke o isključenju nekretnina iz javnog dobra klasa: 022-05/05-01/358, Urbroj: 2168/01-01-02-05-2 od 15. prosinca 2005. godine, čl. 360. Zakona o vlasništvu i drugim stvarnim pravima (NN 91/96, 68/98, 137/99, 22/00, 73/00, 114/01) i Zakona o lokalnoj i područnoj (regionalnoj) samoupravi (NN 33/01, 60/01, 129/05), otpisuje se kč.br. 3871/5 i prenosi u novi zk.ul. 15546 iste k.o. na ime Grad Pula.	
59.1		Zaprimljeno 21.02.2006. broj Z-2526/06 Temeljem Suglasnosti Općine Barban, Općine Fažana, Općine Ližnjan, Općine Marčana, Općine Medulin, Općine Svetvinčenat, Grada Vodnjana i Grada Pule za provedbu kroz zemljišne knjige klasa: 947-03/04-01/167 od 18. studenog 2004. godine i Uvjerenja Ureda državne uprave u Istarskoj županiji, Služba za prostorno uređenje, zaštitu okoliša, graditeljstvo i imovinsko pravne poslove posl. br. klasa: 350-01/04-01/251, Ur.broj: 2163-04-02-04-6 od 17. studenog 2004. godine koji se nalaze u ovosudnoj zbirci isprava pod posl.br. Z-11721/04, Odluke o isključenju nekretnina iz javnog dobra klasa: 022-05/05-01/358, Urbroj: 2168/01-01-02-05-2 od 15. prosinca 2005. godine, čl. 360. Zakona o vlasništvu i drugim stvarnim pravima (NN 91/96, 68/98, 137/99, 22/00, 73/00, 114/01) i Zakona o lokalnoj i područnoj (regionalnoj) samoupravi (NN 33/01, 60/01, 129/05), otpisuje se kč.br. 3874/1 i prenosi u novi zk.ul. 15547 iste k.o. na ime Grad Pula.	
60.1		Zaprimljeno 21.02.2006. broj Z-2526/06 Temeljem Suglasnosti Općine Barban, Općine Fažana, Općine Ližnjan, Općine Marčana, Općine Medulin, Općine Svetvinčenat, Grada Vodnjana i Grada Pule za provedbu kroz zemljišne knjige klasa: 947-03/04-01/167 od 18. studenog 2004. godine i Uvjerenja Ureda državne uprave u Istarskoj županiji, Služba za prostorno uređenje, zaštitu okoliša, graditeljstvo i imovinsko pravne poslove posl. br. klasa: 350-01/04-01/251, Ur.broj: 2163-04-02-04-6 od 17. studenog 2004. godine koji se nalaze u ovosudnoj zbirci isprava pod posl.br. Z-11721/04, Odluke o isključenju nekretnina iz javnog dobra klasa: 022-05/05-01/358, Urbroj: 2168/01-01-02-05-2 od 15. prosinca 2005. godine, čl. 360. Zakona o vlasništvu i drugim stvarnim pravima (NN 91/96, 68/98, 137/99, 22/00, 73/00, 114/01) i Zakona o lokalnoj i područnoj (regionalnoj) samoupravi (NN 33/01, 60/01, 129/05), otpisuje se kč.br. 3874/45 i prenosi u novi zk.ul. 15548 iste k.o. na ime Grad Pula.	
61.1		Zaprimljeno 21.02.2006. broj Z-2526/06 Temeljem Suglasnosti Općine Barban, Općine Fažana, Općine Ližnjan, Općine Marčana, Općine Medulin, Općine Svetvinčenat, Grada Vodnjana i Grada Pule za provedbu kroz zemljišne knjige klasa: 947-03/04-01/167 od 18. studenog 2004. godine i Uvjerenja Ureda državne uprave u Istarskoj županiji, Služba za prostorno uređenje, zaštitu okoliša, graditeljstvo i imovinsko pravne poslove posl. br. klasa: 350-01/04-01/251, Ur.broj: 2163-04-02-04-6 od 17. studenog 2004. godine koji se nalaze u ovosudnoj zbirci isprava pod posl.br. Z-11721/04, Odluke o isključenju nekretnina iz javnog dobra klasa: 022-05/05-01/358, Urbroj: 2168/01-01-02-05-2 od 15. prosinca 2005. godine, čl. 360. Zakona o vlasništvu i drugim stvarnim pravima (NN 91/96, 68/98, 137/99, 22/00, 73/00, 114/01) i Zakona o lokalnoj i područnoj (regionalnoj) samoupravi (NN 33/01, 60/01, 129/05), otpisuje se kč.br. 3874/59 prenosi u novi zk.ul. 15549 iste k.o. na ime Grad Pula.	

## POSEBNI IZVADAK: (OSTALO KAO NEPOTREBNO IZOSTAVLJENO)

## DRUGI ODJELJAK

Rbr.	Predmet ispisa	Sadržaj upisa	Primjedba
62.1		Zaprimljeno 21.02.2006. broj Z-2526/06 Temeljem Suglasnosti Općine Barban, Općine Fažana, Općine Ližnjan, Općine Marčana, Općine Medulin, Općine Svetvinčenat, Grada Vodnjana i Grada Pule za provedbu kroz zemljišne knjige klasa: 947-03/04-01/167 od 18. studenog 2004. godine i Uvjerenja Ureda državne uprave u Istarskoj županiji, Služba za prostorno uređenje, zaštitu okoliša, graditeljstvo i imovinsko pravne poslove posl. br. klasa: 350-01/04-01/251, Ur.broj: 2163-04-02-04-6 od 17. studenog 2004. godine koji se nalaze u ovsudnoj zbirci isprava pod posl.br. Z-11721/04, Odluke o isključenju nekretnina iz javnog dobra klasa: 022-05/05-01/358, Urbroj: 2168/01-01-02-05-2 od 15. prosinca 2005. godine, čl. 360. Zakona o vlasništvu i drugim stvarnim pravima (NN 91/96, 68/98, 137/99, 22/00, 73/00, 114/01) i Zakona o lokalnoj i područnoj (regionalnoj) samoupravi (NN 33/01, 60/01, 129/05), otpisuje se kč.br. 3874/75 i prenosi u novi zk.ul. 15550 iste k.o. na ime Grad Pula.	
63.1		Zaprimljeno 21.02.2006. broj Z-2527/06 Na temelju Uvjerenja Ureda Državne uprave u Istarskoj županiji - Služba za prostorno uređenje, zaštitu okoliša, graditeljstvo i imovinsko pravne poslove - Odsjek za prostorno uređenje klasa: 350-01/05-01/1379 od 01. veljače 2006. god., Suglasnosti Općine Barban, Općine Fažana, Općine Ližnjan, Općine Marčana, Općine Svetvinčenat, Grad Vodnjan i Grad Pula za provedbu kroz zemljišne knjige od 06. veljače 2006.god. br. Klasa: 960-03/05-01/01 i Odluke o isključenju nekretnine iz javnog dobra od 27. listopada 2005.god. br. Klasa: 022-05/05-01/160 otpisuje se kč.br. 5452/1 i prenosi u novi zk.ul. 15525 ove opć. na ime Grada Pule	
64.1		Zaprimljeno 21.02.2006. broj Z-2530/06 Na temelju Uvjerenja Ureda državne uprave u Istarskoj županiji, Službe za prostorno uređenje, zaštitu okoliša, graditeljstvo i imovinsko pravne poslove, Odsjek za prostorno uređenje, Klasa: 350-01/04-01/158 od 29. ožujka 2004. godine, Suglasnosti za provedbu kroz zemljišne knjige od 06. veljače 2006. godine, Klasa: 960-03/05-01/01, koja se u ovsudnoj zbirci isprava nalazi pod posl.br. Z-2527/06, čl. 360 Zakona o vlasništvu i drugim stvarnim pravima (NN 91/96, 68/98, 137/99, 22/00, 73/00, 114/01), Zakona o lokalnoj i područnoj (regionalnoj) samoupravi (NN 33/01, 60/01, 129/05) i Odluke o isključenju nekretnina iz Javnog dobra, Klasa: 022-05/04-01/169 od 09. ožujka 2004. godine, otpisuje se kč.br. 1661/3 i prenosi u novi zk.ul. 15586 ove k.o., na ime Grada Pule.	
65.1		Zaprimljeno 14.03.2006. broj Z-3605/06 Na temelju Uvjerenja Ureda državne uprave u Istarskoj županiji-služba za prostorno uređenje, zaštitu okoliša, graditeljstvo i imovinsko pravne poslove-Odsjek za prostorno uređenje klasa: 350-01/06-01/69, Ur.br. 2163-04-02-06-1 od 21. veljače 2006., Uvjerenja Ureda državne uprave u Istarskoj županiji-Služba za prostorno uređenje, zaštitu okoliša, graditeljstvo i imovinsko pravne poslove-Odsjek za prostorno uređenje klasa: 350-01/05-03/1454, Ur.br. 2163-04-02-06-2 od 07. veljače 2006., Suglasnosti od 02. veljače 2006., Odluke o isključenju nekretnina iz javnog dobra klasa: 022-05/06-01/35, Ur.br. 2168/01-01-02-06-2 od 23. siječnja 2006., Odluke o isključenju nekretnina iz javnog dobra klasa: 022-05/05-01/292, Ur.br. 2168/01-01-02-05-2 od 28. studenog 2005. godine, čl. 360. Zakona o vlasništvu i drugim stvarnim pravima (NN 91/96, 68/98, 137/99, 22/00, 73/00, 114/01) te Zakona o lokalnoj (regionalnoj) samoupravi (NN 33/01) otpisuje se iz A kč.br. 1614/14 i prenosi u novi zk.ul. 15600 ove k.o. u korist Grada Pule.	

## POSEBNI IZVADAK: (OSTALO KAO NEPOTREBNO IZOSTAVLJENO)

## DRUGI ODJELJAK

Rbr.	Predmet ispisa	Sadržaj upisa	Primjedba
66.1		Zaprimljeno 14.03.2006. broj Z-3605/06 Na temelju Uvjerenja Ureda državne uprave u Istarskoj županiji-sluzba za prostorno uređenje, zaštitu okoliša, graditeljstvo i imovinsko pravne poslove- Odsjek za prostorno uređenje klasa: 350-01/06-01/69, Ur.br. 2163-04-02-06-1 od 21. veljače 2006., Uvjerenja Ureda državne uprave u Istarskoj županiji-Služba za prostorno uređenje, zaštitu okoliša, graditeljstvo i imovinsko pravne poslove- Odsjek za prostorno uređenje klasa: 350-01/05-03/1454, Ur.br. 2163-04-02-06-2 od 07. veljače 2006., Suglasnosti od 02. veljače 2006., Odluke o isključenju nekretnina iz javnog dobra klasa: 022-05/06-01/35, Ur.br. 2168/01-01-02-06-2 od 23. siječnja 2006., Odluke o isključenju nekretnina iz javnog dobra klasa: 022-05/05-01/292, Ur.br. 2168/01-01-02-05-2 od 28. studenog 2005. godine, čl. 360. Zakona o vlasništvu i drugim stvarnim pravima (NN 91/96, 68/98, 137/99, 22/00, 73/00, 114/01) te Zakona o lokalnoj (regionalnoj) samoupravi (NN 33/01) otpisuje se iz A kč.br. 1681/3 i prenosi u novi zk.ul. 15601 ove k.o. u korist Grada Pule.	
67.1		Zaprimljeno 05.04.2006. broj Z-4768/06 Na temelju Odluke o isključenju nekretnine iz javnog dobra klasa:022-05/05-01/292, Urbroj:2168/01-01-02-05-2 od 28. studenog 2005. godine, Uvjerenja Ureda Državne uprave u Istarskoj županiji - Služba za prostorno uređenje, zaštitu okoliša, graditeljstvo i imovinsko pravne poslove - Odsjek za prostorno uređenje klasa: 350-01/04-01/251, Ur.broj:2163-04-02-05-16 od 07. siječnja 2005. god., čl. 360 Zakona o vlasništvu i drugim stvarnim pravima NN 91/96, 68/98, 137/99, 22/00, 73/00, 114/01, Suglasnosti Općine Barban, Općine Fažana, Općine Ližnjan, Općine Marčana, Općine Medulin, Općine Svetvinčenat, Grad Vodnjan i Grad Pula za provedbu kroz zemljišne knjige Klasa:947-03/04-01/167, Ur.broj: 2168/01-07-05-05- od 07. siječnja 2005.god. i Zakona o lokalnoj (regionalnoj) samoupravi NN 33/01, otpisuju se kč. br. 5376/2, 5378/1 i 5383/3 i prenose u novi zk.ul. 15627 iste k.o. u korist Grada Pule.	
68.1		Zaprimljeno 05.04.2006. broj Z-4769/06 Temeljem Odluke o isključenju nekretnine iz javnog dobra Klasa: 022-05/06-01/165 od 24. ožujka 2006. godine, Uvjerenja Ureda državne uprave u Istarskoj Županiji, Službe za prostorno uređenje, zaštitu okoliša, graditeljstvo i imovinsko pravne poslove, Odsjeka za prostorno uređenje, Klasa 350-01/04-01/251 od 10. siječnja 2005. godine i Suglasnosti za provedbu kroz zemljišne knjige pravnih sljednika Općine Pula od 11. siječnja 2005. godine koji se nalaze u ovosudnoj zbirci isprava pod posl. br. Z-701/05 otpisuju se iz A kč. br. 5469, 5545, 5546/1, 5549 i prenose u novi zk.ul.br. 15637 iste k.o., na ime Grada Pule.	
69.1		Zaprimljeno 04.05.2006. broj Z-6279/06 Na temelju Prijavnog lista DGU - Područnog ureda za katastar Pazin, Ispostava Pula br. 936-02/06-04/15 od 27. travnja 2006. godine, upisuje se kultura i površine kod k.č.br. 4809.	
70.1		Zaprimljeno 04.05.2006. broj Z-6279/06 Na temelju Prijavnog lista DGU - Područnog ureda za katastar Pazin, Ispostava Pula br. 936-02/06-04/15 od 27. travnja 2006. godine, ispravlja se kultura kod k.č. br. 4871/2.	
71.1		Zaprimljeno 09.05.2006. broj Z-6617/06 Na temelju Uvjerenja Ureda Državne uprave u Istarskoj županiji - Služba za prostorno uređenje, zaštitu okoliša, graditeljstvo i imovinsko pravne poslove - Odsjek za prostorno uređenje klasa: 350-01/04-01/251, Ur.broj:2163-04-02-04-7 od 18. studenog 2004. god., Suglasnosti Općine Barban, Općine Fažana, Općine Ližnjan, Općine Marčana, Općine Medulin, Općine Svetvinčenat, Grad Vodnjan i Grad Pula za provedbu kroz zemljišne knjige Klasa:947-03/04-01/167, Urbroj: 2168/01-07-05-04- od 23. studenog 2004. god. koji se nalaze u ovosudnoj zbirci isprava pod Posl. br. Z-11892/04, Odluke o isključenju nekretnina iz javnog dobra klasa: 022-05/06-01/297 od 20. travnja 2006. godine, otpisuju se kč. br. 1038/10, 1038/11 i 1038/12 i prenose u novi zk. ul. 15668 iste k.o. u korist Grada Pule.	

## POSEBNI IZVADAK: (OSTALO KAO NEPOTREBNO IZOSTAVLJENO)

## DRUGI ODJELJAK

Rbr.	Predmet ispisa	Sadržaj upisa	Primjedba
72.1		Zaprimljeno 22.05.2006. broj Z-7363/06 Na temelju Uvjerenja Ureda državne uprave, Služba za prostorno uređenje, zaštitu okoliša, graditeljstvo i imovinsko pravne poslove, Odsjek za prostorno uređenje, od 20. travnja 2006. godine, Klasa: 350-01/06-01/322, Suglasnosti za provedbu u zemljišne knjige od 25. travnja 2006. godine, Klasa: 960-03/05-01/01, Odluke o isključenju nekretnine iz javnog dobra - kč. br 5028/6 k.o. Pula, od 06. travnja 2006. godine, Klasa: 022-05/06-01/241, čl. 360. Zakona o vlasništvu i drugim stvarnim pravima (NN 91/96, 68/98, 137/99, 22/00, 73/00, 114/01) i Zakona o lokalnoj i područnoj (regionalnoj) samoupravi (NN 33/01, 60/01, 129/05), otpisuje se kč. br. 5028/6 i prenosi u novi zk.ul. 15679 ove k.o. u korist Grada Pule.	
73.1		Zaprimljeno 10.07.2006. broj Z-11298/06 Na temelju Uvjerenja Klasa 350-01/04-01/251 Ur.br. 2163-04-02-05-15 od 05. siječnja 2005.g. i Suglasnosti koji se nalaze u ovisudnoj zbirci isprava pod posl. br. Z-788/05, čl. 360 Zakona o vlasništvu i drugim stvarnim pravima NN 91/96, 68/98, 137/99, 22/00, 73/00, 114/01, Zakona o lokalnoj i područnoj (regionalnoj) samoupravi NN 33/01, Odluke o isključenju nekretnine iz javnog dobra otpisuje se iz A kč.br.5131/4 i prenosi u novi zk.ul. 15735 ove k.o. na ime Grada Pule.	
74.1		Zaprimljeno 14.08.2006. broj Z-13088/06 Na temelju čl. 3 st.3. i čl.118 Zakona o pomorskom dobru i pomorskih lukama (NN 158/03) otpisuje se kč.br.4809 i prenosi u novi zk.ul.15857 iste k.o. kao Pomorsko dobro.	
75.1		Zaprimljeno 23.08.2006. broj Z-13447/06 Temeljem Uvjerenja Ureda državne uprave u Istarskoj Županiji, Službe za prostorno uređenje, zaštitu okoliša, graditeljstvo i imovinsko pravne poslove, Odsjeka za prostorno uređenje, Klasa; 350-01/04-01/251 od 18. studenog 2004. godine i Suglasnosti za provedbu kroz zemljiše knjige pravnih sljednika Općine Pula Klasa; 947-03/04-01/167 od 23. studenog 2004. godine, a koje se u izvorniku nalaze u ovisudnoj zbirci isprava pod posl. br. Z-11892/04, Odluke o isključenju nekretnina iz javnog dobra Klasa; 022-05/06-01/610 od 03. kolovoza 2006. godine, Zakona o vlasništvu i drugim stvarnim pravima (NN 91/96, 68/98, 137/99, 22700, 73/00, 114/01 i 79/06) i Zakona o lokalnoj i područnoj (regionalnoj) samoupravi (NN 33/01, 60/01, 129/05, otpisuje se iz A kč. br. 1149/2 i prenosi u novi zk. ul. 15862 ove k.o. na ime Grada Pule.	
76.1		Zaprimljeno 11.12.2006. broj Z-19184/06 Na temelju Suglasnosti za provedbu kroz zemljišne knjige Općine Barban, Općine Marčana, Općine Medulin, Općine Fažana, Općine Svetvinčenat, Općine Ližnjan, Grada Pule i Grada Vodnjana klasa: 943-0/01-01/2002, Ur.broj: 2168/02-05-007/06 od 24. srpnja 2006. godine, Uvjerenja Ureda državne uprave u Istarskoj županiji, Služba za prostorno uređenje, zaštitu okoliša, graditeljstvo i imovinsko pravne poslove, Odsjek za prostorno uređenje klasa: 350-01/06-01/923 od 24. srpnja 2006. godine i Zaključka klasa: 022-05/0-01/0020j, Urbroj: 2168/02-05-007/06-1 od 13. lipnja 2006. godine, otpisuje se kč.br. 4491/9 i prenosi u novi zk.ul. 16111 iste k.o. na ime Općine Medulin.	
*77.1	Z-13224/2007	Zaprimljeno 13.02.2007. broj Z-2084/07 Temeljem prijavnog lista Državne geodetske uprave - Područnog ureda za katastar Pazin - Ispostava Pula, Klasa: UP/I-932-07/06-02/561 od 12. veljače 2007. godine, nacrti i čl. 141 Zakona o gradnji, mijenja se površina i cijepa 5510/3 u nove kč.br. 5510/3, kč.br. 5510/4 i kč.br. 5510/5.	
*77.2	Z-13224/2007	Zaprimljeno 13.02.2007. broj Z-2084/07 mijenja se površina i kultura kod kč.br. 540/12;	
*77.3	Z-13224/2007	Zaprimljeno 13.02.2007. broj Z-2084/07 mijenja se površina kod kč.br. 5514/1.	
77.4		Zaprimljeno 13.02.2007. posl.br. Z-2084/07 Rj. Z-13224/07 Na temelju Rješenja GŽ-1837/07, briše se upis izvršen ovos. Z-2084/07 pod 77.1.	
77.5		Zaprimljeno 13.02.2007. posl.br. Z-2084/07 Rj. Z-13224/07 Na temelju Rješenja GŽ-1837/07, briše se upis izvršen ovos. Z-2084/07 pod 77.2.	

## POSEBNI IZVADAK: (OSTALO KAO NEPOTREBNO IZOSTAVLJENO)

## DRUGI ODJELJAK

Rbr.	Predmet ispisa	Sadržaj upisa	Primjedba
77.6		Zaprimljeno 13.02.2007. posl.br. Z-2084/07 Rj. Z-13224/07 Na temelju Rješenja GŽ-1837/07, briše se upis izvršen ovos. Z-2084/07 pod 77.3.	
*78.1	Z-13224/2007	Zaprimljeno 13.02.2007. broj Z-2084/07 Temeljem prijavnog lista Državne geodetske uprave - Područnog ureda za katastar Pazin - Ispostava Pula, Klasa: UP/I-932-07/06-02/561 od 12. veljače 2007. godine, nacrti i čl. 141 Zakona o gradnji, zabilježuje se da za građevinu sagrađenu na kč.br. 5510/3 nije priložena građevinska dozvola.	
78.2		Zaprimljeno 13.02.2007. posl.br. Z-2084/07 Rj. Z-13224/07 Na temelju Rješenja GŽ-1837/07, briše se upis izvršen ovos. Z-2084/07 pod 78.1.	
*79.1	Z-13224/2007	Zaprimljeno 13.02.2007. broj Z-2084/07 Temeljem prijavnog lista Državne geodetske uprave - Područnog ureda za katastar Pazin - Ispostava Pula, Klasa: UP/I-932-07/06-02/561 od 12. veljače 2007. godine, nacrti i čl. 141 Zakona o gradnji, zabilježuje se da za građevinu sagrađenu na kč.br. 5510/3 nije priložena uporabna dozvola.	
79.2		Zaprimljeno 13.02.2007. posl.br. Z-2084/07 Rj. Z-13224/07 Na temelju Rješenja GŽ-1837/07, briše se upis izvršen ovos. Z-2084/07 pod 79.1.	
*80.1	Z-13224/2007	Zaprimljeno 13.02.2007. broj Z-2084/07 Temeljem prijavnog lista Državne geodetske uprave - Područnog ureda za katastar Pazin - Ispostava Pula, Klasa: UP/I-932-07/06-02/561 od 12. veljače 2007. godine, nacrti i čl. 141 Zakona o gradnji, zabilježuje se da za građevinu sagrađenu na kč.br. 5510/4 nije priložena građevinska dozvola.	
80.2		Zaprimljeno 13.02.2007. posl.br. Z-2084/07 Rj. Z-13224/07 Na temelju Rješenja GŽ-1837/07, briše se upis izvršen ovos. Z-2084/07 pod 80.1.	
*81.1	Z-13224/2007	Zaprimljeno 13.02.2007. broj Z-2084/07 Temeljem prijavnog lista Državne geodetske uprave - Područnog ureda za katastar Pazin - Ispostava Pula, Klasa: UP/I-932-07/06-02/561 od 12. veljače 2007. godine, nacrti i čl. 141 Zakona o gradnji, zabilježuje se da za građevinu sagrađenu na kč.br. 5510/4 nije priložena uporabna dozvola.	
81.2		Zaprimljeno 13.02.2007. posl.br. Z-2084/07 Rj. Z-13224/07 Na temelju Rješenja GŽ-1837/07, briše se upis izvršen ovos. Z-2084/07 pod 81.1.	
*82.1	Z-13224/2007	Zaprimljeno 13.02.2007. broj Z-2084/07 Temeljem prijavnog lista Državne geodetske uprave - Područnog ureda za katastar Pazin - Ispostava Pula, Klasa: UP/I-932-07/06-02/561 od 12. veljače 2007. godine, nacrti i čl. 141 Zakona o gradnji, zabilježuje se da za građevinu sagrađenu na kč.br. 5510/5 nije priložena građevinska dozvola.	
82.2		Zaprimljeno 13.02.2007. posl.br. Z-2084/07 Rj. Z-13224/07 Na temelju Rješenja GŽ-1837/07, briše se upis izvršen ovos. Z-2084/07 pod 82.1.	
*83.1	Z-13224/2007	Zaprimljeno 13.02.2007. broj Z-2084/07 Temeljem prijavnog lista Državne geodetske uprave - Područnog ureda za katastar Pazin - Ispostava Pula, Klasa: UP/I-932-07/06-02/561 od 12. veljače 2007. godine, nacrti i čl. 141 Zakona o gradnji, zabilježuje se da za građevinu sagrađenu na kč.br. 5510/5 nije priložena uporabna dozvola.	
83.2		Zaprimljeno 13.02.2007. posl.br. Z-2084/07 Rj. Z-13224/07 Na temelju Rješenja GŽ-1837/07, briše se upis izvršen ovos. Z-2084/07 pod 83.1.	
*84.1	Z-13224/2007	Zaprimljeno 13.02.2007. broj Z-2084/07 Temeljem prijavnog lista Državne geodetske uprave - Područnog ureda za katastar Pazin - Ispostava Pula, Klasa: UP/I-932-07/06-02/561 od 12. veljače 2007. godine, nacrti i čl. 141 Zakona o gradnji, zabilježuje se da za građevinu sagrađenu na kč.br. 540/12 nije priložena građevinska dozvola.	
84.2		Zaprimljeno 13.02.2007. posl.br. Z-2084/07 Rj. Z-13224/07 Na temelju Rješenja GŽ-1837/07, briše se upis izvršen ovos. Z-2084/07 pod 84.1.	

## POSEBNI IZVADAK: (OSTALO KAO NEPOTREBNO IZOSTAVLJENO)

## DRUGI ODJELJAK

Rbr.	Predmet ispisa	Sadržaj upisa	Primjedba
*85.1	Z-13224/2007	Zaprimljeno 13.02.2007. broj Z-2084/07 Temeljem prijavnog lista Državne geodetske uprave - Područnog ureda za katastar Pazin - Ispostava Pula, Klasa: UP/I-932-07/06-02/561 od 12. veljače 2007. godine, nacrti i čl. 141 Zakona o gradnji, zabilježuje se da za građevinu sagrađenu na kč.br. 540/12 nije priložena uporabna dozvola.	
85.2		Zaprimljeno 13.02.2007. posl.br. Z-2084/07 Rj. Z-13224/07 Na temelju Rješenja Gž-1837/07, briše se upis izvršen ovos. Z-2084/07 pod 85.1.	
*86.1	Z-13224/2007	Zaprimljeno 13.02.2007. broj Z-2084/07 Temeljem prijavnog lista Državne geodetske uprave - Područnog ureda za katastar Pazin - Ispostava Pula, Klasa: UP/I-932-07/06-02/561 od 12. veljače 2007. godine, nacrti i čl. 141 Zakona o gradnji, zabilježuje se da za građevinu sagrađenu na kč.br. 5514/1 nije priložena građevinska dozvola.	
86.2		Zaprimljeno 13.02.2007. posl.br. Z-2084/07 Rj. Z-13224/07 Na temelju Rješenja Gž-1837/07, briše se upis izvršen ovos. Z-2084/07 pod 86.1.	
*87.1	Z-13224/2007	Zaprimljeno 13.02.2007. broj Z-2084/07 Temeljem prijavnog lista Državne geodetske uprave - Područnog ureda za katastar Pazin - Ispostava Pula, Klasa: UP/I-932-07/06-02/561 od 12. veljače 2007. godine, nacrti i čl. 141 Zakona o gradnji, zabilježuje se da za građevinu sagrađenu na kč.br. 5514/1 nije priložena uporabna dozvola.	
87.2		Zaprimljeno 13.02.2007. posl.br. Z-2084/07 Rj. Z-13224/07 Na temelju Rješenja Gž-1837/07, briše se upis izvršen ovos. Z-2084/07 pod 87.1.	
88.1		Zaprimljeno 26.02.2007. broj Z-2797/07 Temeljem čl.3 st.3, 5 st. 2, čl.118 Zakona o pomorskom dobru i morskim lukama ( NN 158/03) i čl. 52 Ustava Republike Hrvatske otpisuje se iz A kč.br. 4915/1 i prenosi u novi zk.ul. 16270 iste k.o. na Pomorsko dobro.	
*89.1	Z-3208/2007	Zaprimljeno 05.03.2007. broj Z-3208/07 Zabilježuje se odbijen prijedlog Državne geodetske uprave Područni ured za katastar Pazin - Ispostava Pula za provedbu prijavnog lista br. klasa UP/I-932-07/06-02/373 od 01. ožujka 200. god. i prav. rješenja broj isti od 02. veljače 2007. god.	
89.2		Zaprimljeno 05.03.2007. broj Z-3208/07 Temeljem odredbe čl.111. Zakona o zemljišnim knjigama briše se zabilježba odbijenog prijedloga upisana na temelju Rješenja broj i datum gornji.	
*90.1	Z-13224/2007	Zaprimljeno 29.03.2007. broj Z-4753/07 Zabilježuje se podnesena žalba Republike Hrvatske, protiv ovosudnog rješenja posl. br. Z-2084/07 od 14. veljače 2007. godine, glede k.č.br. 540/12, k.č.br. 5510/3, k.č.br. 5510/4, k.č.br. 5510/5 i k.č.br. 5514/1.	
90.2		Zaprimljeno 07.09.2007. broj Z-13224/07 Na temelju Rješenja Županijskog suda u Puli posl.br.Gž-1837/07 od 02. srpnja 2007. godine i čl. 127. Zakona o zemljišnim knjigama (NN 91/96, 68/98, 137/99, 114/01, 100/04), briše se zabilježba podnesene žalbe Republike Hrvatske, protiv ovos. rješenja posl.br. Z-2084/07 od 14. veljače 2007. godine, glede kč.br. 540/12, kč.br. 5510/3, kč.br. 5510/4, kč.br. 5510/5 i kč.br. 5514/1, upisano ovos. Rješenjem posl.br. Z-4753/07 pod A II red.br. 90.1.	
91.1		Zaprimljeno 30.05.2007. broj Z-8270/07 Na temelju prijavnog lista Državne geodetske uprave - Područnog ureda za katastar Pazin - Ispostava Pula klasa broj:UP/I-932-07/06-02/373 od 01. ožujka 2007. godine, prav. Rješenja DGU - Područni ured za katastar Pazin, Ispostava Pula, br. klase: UP/I-932-07/06-02/373 od 02. veljače 2007. godine, nacrti i čl. 141. Zakona o gradnji NN 175/03, mijenja se kultura, površina i cijepa se kč.br. 1572/6 neplodno sa 331 m2 u nove kč.br. 1572/6 privredno dvorište sa 151 m2 i kč.br. 1572/14 privredno dvorište sa 180 m2.	

## POSEBNI IZVADAK: (OSTALO KAO NEPOTREBNO IZOSTAVLJENO)

## DRUGI ODJELJAK

Rbr.	Predmet ispisa	Sadržaj upisa	Primjedba
92.1		Zaprimljeno 28.06.2007. broj Z-9707/07 Na temelju prijavnog lista DGU Područnog ureda za katastar Pazin, Ispostava Pula broj: UP/I-932-07/07-02/121 od 29. svibnja 2007.god., nacrti i pravomoćnog Rješenja DGU Područnog ureda za katastar Pazin Ispostava Pula od 31. svibnja 2007.god. cijepa se kč.br.4491/1 u nove kč.br.4491/1, kč.br.4491/10.	
93.1		Zaprimljeno 05.07.2007. broj Z-10108/07 Temeljem Prijavnog lista DGU - Područnog ureda za katastar Pazin - Ispostava Pula, klasa broj: UP/I-932-07/07-02/158 od 27. lipnja 2007. godine, nacrti i pravomoćnog Rješenja Republike Hrvatske, Državne geodetske uprave, Područni ured za katastar Pazin, Ispostava Pula, Klasa: UP/I-932-07/067-02/158 od 31. svibnja 2007. godine, cijepa se kč. br. 4491/4 u nove kč. br. 4491/4 i kč. br. 4491/11.	
*94.1	Z-7667/2008	Zaprimljeno 08.08.2007. broj Z-11951/07 Zabilježuje se žalba Ljudevita Tomše i Mirjane Tomša protiv ovosudnog rješenja posl.br. Z-10108/07.	
94.2		Zaprimljeno 16.06.2008. broj Z-7667/08 Na temelju Rješenja, Županijskog suda u Puli, posl. br. Gž-834/08 od 12. svibnja 2008. godine, briše se zabilježba podnesene žalbe Ljudevita Tomše i Mirjane Tomše protiv ovosudnog Rješenja posl. br. Z-10108/07, upisane ovosudnim Rješenjem posl. br. Z-11951/07 pod All red. br. 94.1.	
95.1		Zaprimljeno 13.02.2007. posl.br. Z-2084/07 Rj. Z-13224/07 Na temelju Rješenja Gž-1837/07, briše se upis izvršen ovos. Z-2084/07 pod 77.1, 77.2., 77.3, 78.1, 79.1., 80.1, 81.1., 82.1., 83.1., 84.1., 85.1., 86.1., 87.1., uz istovremeni upis istog temeljem rješenja broj i datum gornji.	
95.2		Zaprimljeno 07.09.2007. broj Z-13224/07 Na temelju prijavnog lista Državne geodetske uprave - Područnog ureda za katastar Pazin - Ispostava Pula, Klasa: UP/I-932-07/06-02/561 od 12. veljače 2007. godine, nacrti i čl. 141 Zakona o gradnji koji se nalazi u ovos. zbirci isprava pod posl.br. Z-2084/07, mijenja cijepa se kč.br. 5510/3 u nove kč.br. 5510/3, kč.br. 5510/4 i kč.br. 5510/5.	
95.3		Zaprimljeno 07.09.2007. broj Z-13224/07 Na temelju prijavnog lista Državne geodetske uprave - Područnog ureda za katastar Pazin - Ispostava Pula, Klasa: UP/I-932-07/06-02/561 od 12. veljače 2007. godine, nacrti i čl. 141 Zakona o gradnji koji se nalazi u ovos. zbirci isprava pod posl.br. Z-2084/07, zabilježuje se da za građevinu sagrađenu na kč. br. 5510/3 nije priložena građevinska dozvola.	
95.4		Zaprimljeno 07.09.2007. broj Z-13224/07 Na temelju prijavnog lista Državne geodetske uprave - Područnog ureda za katastar Pazin - Ispostava Pula, Klasa: UP/I-932-07/06-02/561 od 12. veljače 2007. godine, nacrti i čl. 141 Zakona o gradnji koji se nalazi u ovos. zbirci isprava pod posl.br. Z-2084/07, zabilježuje se da za građevinu sagrađenu na kč. br. 5510/3 nije priložena uporabna dozvola.	
95.5		Zaprimljeno 07.09.2007. broj Z-13224/07 Na temelju prijavnog lista Državne geodetske uprave - Područnog ureda za katastar Pazin - Ispostava Pula, Klasa: UP/I-932-07/06-02/561 od 12. veljače 2007. godine, nacrti i čl. 141 Zakona o gradnji koji se nalazi u ovos. zbirci isprava pod posl.br. Z-2084/07, zabilježuje se da za građevinu sagrađenu na kč. br. 5510/4 nije priložena građevinska dozvola.	
95.6		Zaprimljeno 07.09.2007. broj Z-13224/07 Na temelju prijavnog lista Državne geodetske uprave - Područnog ureda za katastar Pazin - Ispostava Pula, Klasa: UP/I-932-07/06-02/561 od 12. veljače 2007. godine, nacrti i čl. 141 Zakona o gradnji koji se nalazi u ovos. zbirci isprava pod posl.br. Z-2084/07, zabilježuje se da za građevinu sagrađenu na kč. br. 5510/4 nije priložena uporabna dozvola.	



## POSEBNI IZVADAK: (OSTALO KAO NEPOTREBNO IZOSTAVLJENO)

## DRUGI ODJELJAK

Rbr.	Predmet ispisa	Sadržaj upisa	Primjedba
95.7		Zaprimljeno 07.09.2007. broj Z-13224/07 Na temelju prijavnog lista Državne geodetske uprave - Područnog ureda za katastar Pazin - Ispostava Pula, Klasa: UP/I-932-07/06-02/561 od 12. veljače 2007. godine, nacrti i čl. 141 Zakona o gradnji koji se nalazi u ovos. zbirci isprava pod posl.br. Z-2084/07, zabilježuje se da za građevinu sagrađenu na kč. br. 5510/5 nije priložena građevinska dozvola.	
95.8		Zaprimljeno 07.09.2007. broj Z-13224/07 Na temelju prijavnog lista Državne geodetske uprave - Područnog ureda za katastar Pazin - Ispostava Pula, Klasa: UP/I-932-07/06-02/561 od 12. veljače 2007. godine, nacrti i čl. 141 Zakona o gradnji koji se nalazi u ovos. zbirci isprava pod posl.br. Z-2084/07, zabilježuje se da za građevinu sagrađenu na kč. br. 5510/5 nije priložena uporabna dozvola.	
95.9		Zaprimljeno 07.09.2007. broj Z-13224/07 Na temelju prijavnog lista Državne geodetske uprave - Područnog ureda za katastar Pazin - Ispostava Pula, Klasa: UP/I-932-07/06-02/561 od 12. veljače 2007. godine, nacrti i čl. 141 Zakona o gradnji koji se nalazi u ovos. zbirci isprava pod posl.br. Z-2084/07, mijenja se površina i kultura kod kč.br. 540/12.	
95.10		Zaprimljeno 07.09.2007. broj Z-13224/07 Na temelju prijavnog lista Državne geodetske uprave - Područnog ureda za katastar Pazin - Ispostava Pula, Klasa: UP/I-932-07/06-02/561 od 12. veljače 2007. godine, nacrti i čl. 141 Zakona o gradnji koji se nalazi u ovos. zbirci isprava pod posl.br. Z-2084/07, zabilježuje se da za građevinu sagrađenu na kč. br. 540/12 nije priložena građevinska dozvola.	
95.11		Zaprimljeno 07.09.2007. broj Z-13224/07 Na temelju prijavnog lista Državne geodetske uprave - Područnog ureda za katastar Pazin - Ispostava Pula, Klasa: UP/I-932-07/06-02/561 od 12. veljače 2007. godine, nacrti i čl. 141 Zakona o gradnji koji se nalazi u ovos. zbirci isprava pod posl.br. Z-2084/07, zabilježuje se da za građevinu sagrađenu na kč. br. 540/12 nije priložena uporabna dozvola.	
95.12		Zaprimljeno 07.09.2007. broj Z-13224/07 Na temelju prijavnog lista Državne geodetske uprave - Područnog ureda za katastar Pazin - Ispostava Pula, Klasa: UP/I-932-07/06-02/561 od 12. veljače 2007. godine, nacrti i čl. 141 Zakona o gradnji koji se nalazi u ovos. zbirci isprava pod posl.br. Z-2084/07, mijenja se površina kod kč.br. 5514/1.	
95.13		Zaprimljeno 07.09.2007. broj Z-13224/07 Na temelju prijavnog lista Državne geodetske uprave - Područnog ureda za katastar Pazin - Ispostava Pula, Klasa: UP/I-932-07/06-02/561 od 12. veljače 2007. godine, nacrti i čl. 141 Zakona o gradnji koji se nalazi u ovos. zbirci isprava pod posl.br. Z-2084/07, zabilježuje se da za građevinu sagrađenu na kč. br. 5514/1 nije priložena građevinska dozvola.	
95.14		Zaprimljeno 07.09.2007. broj Z-13224/07 Na temelju prijavnog lista Državne geodetske uprave - Područnog ureda za katastar Pazin - Ispostava Pula, Klasa: UP/I-932-07/06-02/561 od 12. veljače 2007. godine, nacrti i čl. 141 Zakona o gradnji koji se nalazi u ovos. zbirci isprava pod posl.br. Z-2084/07, zabilježuje se da za građevinu sagrađenu na kč. br. 5514/1 nije priložena uporabna dozvola.	
96.1		Zaprimljeno 27.09.2007. broj Z-15821/07 Temeljem Odluke o isključenju nekretnine iz javnog dobra, Klasa: 022-05/07-01/131 od 22. veljače 2007. godine te Uvjerenja Ureda državne uprave Klasa: 250-01/04-01/251 od 07. siječnja 2005. godine i suglasnosti za provedbu kroz zemljišne knjige koje isprave se nalaze u ovosudnoj zbirci isprava pod posl.br. Z-648/05 otpisuje se iz A kč.br. 5405/7 te prenosi u novi zk.ul. 16628 ove k.o. na ime Grada Pule.	

## POSEBNI IZVADAK: (OSTALO KAO NEPOTREBNO IZOSTAVLJENO)

## DRUGI ODJELJAK

Rbr.	Predmet ispisa	Sadržaj upisa	Primjedba
97.1		Zaprimljeno 22.01.2008. broj Z-930/08 Temeljem Rješenja Županijskog suda u Puli posl. br. Gž-3102/07-2 od 17. rujna 2007. godine uspostavlja se ranije zemljišnoknjižno stanje, kako je bilo prije provedbe ovosudnog Rješenja posl. br. Z-8270/07, i to kako slijedi: mijenja se kultura i površina kod kč. br. 1572/6 od privredno dvorište, površine 151 m2, na neplodno, površine 331 m2,	
97.2		Zaprimljeno 22.01.2008. broj Z-930/08 poništava se br. 1572/14 privredno dvorište, površine 180 m2.	
98.1		Zaprimljeno 19.03.2008. broj Z-3690/08 Temeljem Prijavnog lista DGU - Područni ured za katastar Pazin - Ispostava Pula klasa: 932-06/07-02/980 od 04. veljače 2008. godine i nacrt, te pravomoćnog Rješenja DGU - Područni ured za katastar Pazin - Ispostava Pula klasa: UP/I-932-07/08/02-117 od 19. veljače 2008. godine, cijepa se kč.br. 3946/4 u nove kč. br. 3946/4, 3946/16 i 3946/17.	
99.1		Zaprimljeno 04.04.2008. broj Z-4436/08 Besteretno se otpisuju čestice 4491/10 u novi Zk uložak broj 17682 ove kat. općine.	
100.1		Zaprimljeno 26.08.2008. broj Z-10680/08 Na temelju Prijavnog lista DGU - Područnog ureda za katastar Pazin, Ispostava Pula, br. UP/I-932-06/08-02/346 od 10. srpnja 2008. godine, Pravomoćnog rješenja DGU - Područnog ureda za katastar Pazin, Ispostava Pula, br. UP/I-932-07/08-02/530 od 25. srpnja 2008. godine i nacrt, mijenja se kultura i površina kod kč. br. 5514/6.	
101.1		Zaprimljeno 26.08.2008. broj Z-10680/08 Na temelju Prijavnog lista DGU - Područnog ureda za katastar Pazin, Ispostava Pula, br. UP/I-932-06/08-02/346 od 10. srpnja 2008. godine, Pravomoćnog rješenja DGU - Područnog ureda za katastar Pazin, Ispostava Pula, br. UP/I-932-07/08-02/530 od 25. srpnja 2008. godine i nacrt, mijenja se površina kod kč. br. 5514/4.	
102.1		Zaprimljeno 26.08.2008. broj Z-10680/08 Na temelju Prijavnog lista DGU - Područnog ureda za katastar Pazin, Ispostava Pula, br. UP/I-932-06/08-02/346 od 10. srpnja 2008. godine, Pravomoćnog rješenja DGU - Područnog ureda za katastar Pazin, Ispostava Pula, br. UP/I-932-07/08-02/530 od 25. srpnja 2008. godine i nacrt, cijepa se kč. br. 5509/1 u nove kč. br. 5509/1, kč. br. 5509/3, kč. br. 5509/4 i kč. br. 5509/5.	
103.1		Zaprimljeno 26.08.2008. broj Z-10680/08 Na temelju Prijavnog lista DGU - Područnog ureda za katastar Pazin, Ispostava Pula, br. UP/I-932-06/08-02/346 od 10. srpnja 2008. godine, Pravomoćnog rješenja DGU - Područnog ureda za katastar Pazin, Ispostava Pula, br. UP/I-932-07/08-02/530 od 25. srpnja 2008. godine i nacrt, mijenja se površina i cijepa se kč. br. 5489/3 u nove kč. br. 5489/3 i kč. br. 5489/5.	
104.1		Zaprimljeno 26.08.2008. broj Z-10680/08 Na temelju Prijavnog lista DGU - Područnog ureda za katastar Pazin, Ispostava Pula, br. UP/I-932-06/08-02/346 od 10. srpnja 2008. godine, Pravomoćnog rješenja DGU - Područnog ureda za katastar Pazin, Ispostava Pula, br. UP/I-932-07/08-02/530 od 25. srpnja 2008. godine i nacrt, mijenja se kultura i površina kod kč. br. 5513/1.	
105.1		Zaprimljeno 26.08.2008. broj Z-10680/08 Na temelju Prijavnog lista DGU - Područnog ureda za katastar Pazin, Ispostava Pula, br. UP/I-932-06/08-02/346 od 10. srpnja 2008. godine, Pravomoćnog rješenja DGU - Područnog ureda za katastar Pazin, Ispostava Pula, br. UP/I-932-07/08-02/530 od 25. srpnja 2008. godine i nacrt, mijenja se površina kod kč. br. 5511/1.	

## POSEBNI IZVADAK: (OSTALO KAO NEPOTREBNO IZOSTAVLJENO)

## DRUGI ODJELJAK

Rbr.	Predmet ispisa	Sadržaj upisa	Primjedba
106.1		Zaprimljeno 26.08.2008. broj Z-10680/08 Na temelju Prijavnog lista DGU - Područnog ureda za katastar Pazin, Ispostava Pula, br. UP/I-932-06/08-02/346 od 10. srpnja 2008. godine, Pravomoćnog rješenja DGU - Područnog ureda za katastar Pazin, Ispostava Pula, br. UP/I-932-07/08-02/530 od 25. srpnja 2008. godine i nacrtu, poništava se kč. br. 5512/1 uslijed spajanja sa kč. br. 5513/2.	
107.1		Zaprimljeno 26.08.2008. broj Z-10680/08 Na temelju Prijavnog lista DGU - Područnog ureda za katastar Pazin, Ispostava Pula, br. UP/I-932-06/08-02/346 od 10. srpnja 2008. godine, Pravomoćnog rješenja DGU - Područnog ureda za katastar Pazin, Ispostava Pula, br. UP/I-932-07/08-02/530 od 25. srpnja 2008. godine i nacrtu, mijenja se površina i kultura kod kč. br. 5513/2.	
108.1		Zaprimljeno 10.03.2009. broj Z-2297/09 Besteretno se otpisuju čestice 4862/ZGR. u novi Zk uložak broj 17974 ove kat. općine.	
109.1		Zaprimljeno 31.03.2009. broj Z-3084/09 Na temelju Prijavnog lista DGU - Područnog ureda za katastar Pazin, Ispostava Pula br. 932-06/08-02/502 od 12. prosinca 2008. godine, nacrtu i pravomoćnog Rješenja DGU - Područnog ureda za katastar Pazin, Ispostava Pula, br. UP/I-932-07/09-02/124 od 09. ožujka 2009. godine, cijepa se kč.br. 1859/5 put sa 560 m <sup>2</sup> u nove kč.br. 1859/5 put sa 258 m <sup>2</sup> , kč.br. 1859/7 put sa 293 m <sup>2</sup> , kč.br. 1859/8 put sa 20 m <sup>2</sup> i kč.br. 1859/9 put sa 2 m <sup>2</sup> .	
*110. Z-3260/2009		Zaprimljeno 06.04.2009. broj Z-3260/09 Zabilježuje se odbijena provedba prijavnog lista Državne geodetske uprave, Područnog ureda za katastar Pazin, Ispostava Pula, broj: 932-06/08-02/690 od 25. studenog 2008. godine, nacrtu i pravomoćnog Rješenja Državne geodetske uprave, Područnog ureda za katastar Pazin, Ispostava Pula, Klasa: UP/I-932-07/09-02/105 od 02. ožujka 2009. godine, a glede kč.br. 74/1, 74/2, 74/3, 76, 499/zgr., 1399/1, 5435, 5436, 5437/1, 5437/3, 5438/2.	
110.2		Zaprimljeno 06.04.2009. broj Z-3260/09 Temeljem odredbe čl.111. Zakona o zemljišnim knjigama briše se zabilježba odbijenog prijedloga upisana na temelju Rješenja broj i datum gornji.	
111.1		Zaprimljeno 02.09.2009. broj Z-9899/09 Na temelju pravomoćnog rješenja Državne geodetske uprave, Područni ured za katastar Pazin Ispostava Pula br. Klasa: UP/I-932-07/09-02/415 od 12. kolovoza 2009. godine, prijavnog lista Državne geodetske uprave, Područni ured za katastar Pazin Ispostava Pula br. Klasa: 932-06/09-02/421 od 30. srpnja 2009. godine i nacrtu, cijepa kč.br. 1882 put - podul. 8214, 1079 KPU sa 266 m <sup>2</sup> u nove kč. 1882/1 put, podul. 8214, 1079 KPU sa 51 m <sup>2</sup> , 1882/2 podul. 8214, 1079 KPU sa 142 m <sup>2</sup> i 1882/3 podul. 8214, 1079 KPU sa 73 m <sup>2</sup>	
112.1		Zaprimljeno 02.09.2009. broj Z-9899/09 Na temelju pravomoćnog rješenja Državne geodetske uprave, Područni ured za katastar Pazin Ispostava Pula br. Klasa: UP/I-932-07/09-02/415 od 12. kolovoza 2009. godine, prijavnog lista Državne geodetske uprave, Područni ured za katastar Pazin Ispostava Pula br. Klasa: 932-06/09-02/421 od 30. srpnja 2009. godine i nacrtu, cijepa se kč.br. 1886/1 put 717 m <sup>2</sup> u nove kč. 1886/1 put sa 576 m <sup>2</sup> i 1886/4 put sa 141 m <sup>2</sup>	
113.1		Zaprimljeno 04.09.2009. broj Z-10000/09 Temeljem Prijavnog lista DGU - Područnog ureda za katastar Pazin - Ispostava Pula, Klasa: 932-06/08-02/690 od 25. studenog 2008. godine, nacrtu i pravomoćnog Rješenja Državne geodetske uprave, Područni ured za katastar Pazin, Ispostava Pula, Klasa: UP/I-932-07/09-02/105 od 02. ožujka 2009. godine, poništava se kč.br. 74/1 park sa 713 m <sup>2</sup> uslijed spajanja sa kč.br. 5436.	

## POSEBNI IZVADAK: (OSTALO KAO NEPOTREBNO IZOSTAVLJENO)

## DRUGI ODJELJAK

Rbr.	Predmet ispisa	Sadržaj upisa	Primjedba
113.2		Zaprimljeno 04.09.2009. broj Z-10000/09 Temeljem Prijavnog lista DGU - Područnog ureda za katastar Pazin - Ispostava Pula, Klasa: 932-06/08-02/690 od 25. studenog 2008. godine, nacрта i pravomoćnog Rješenja Državne geodetske uprave, Područni ured za katastar Pazin, Ispostava Pula, Klasa: UP/I-932-07/09-02/105 od 02. ožujka 2009. godine, poništava se kč.br. 74/2 javni park sa 444 m2 uslijed spajanja sa kč.br. 5436.	
113.3		Zaprimljeno 04.09.2009. broj Z-10000/09 Temeljem Prijavnog lista DGU - Područnog ureda za katastar Pazin - Ispostava Pula, Klasa: 932-06/08-02/690 od 25. studenog 2008. godine, nacрта i pravomoćnog Rješenja Državne geodetske uprave, Područni ured za katastar Pazin, Ispostava Pula, Klasa: UP/I-932-07/09-02/105 od 02. ožujka 2009. godine, poništava se kč.br. 74/3 rezervoar za benzin sa 192 m2 uslijed spajanja sa kč.br. 5436.	
113.4		Zaprimljeno 04.09.2009. broj Z-10000/09 Temeljem Prijavnog lista DGU - Područnog ureda za katastar Pazin - Ispostava Pula, Klasa: 932-06/08-02/690 od 25. studenog 2008. godine, nacрта i pravomoćnog Rješenja Državne geodetske uprave, Područni ured za katastar Pazin, Ispostava Pula, Klasa: UP/I-932-07/09-02/105 od 02. ožujka 2009. godine, poništava se kč.br. 76 vrt sa 1232 m2 uslijed spajanja sa kč.br. 5436.	
113.5		Zaprimljeno 04.09.2009. broj Z-10000/09 Temeljem Prijavnog lista DGU - Područnog ureda za katastar Pazin - Ispostava Pula, Klasa: 932-06/08-02/690 od 25. studenog 2008. godine, nacрта i pravomoćnog Rješenja Državne geodetske uprave, Područni ured za katastar Pazin, Ispostava Pula, Klasa: UP/I-932-07/09-02/105 od 02. ožujka 2009. godine, poništava se kč.br.zgr. 499 park sa 154 m2 uslijed spajanja sa kč.br. 5436	
113.6		Zaprimljeno 04.09.2009. broj Z-10000/09 Temeljem Prijavnog lista DGU - Područnog ureda za katastar Pazin - Ispostava Pula, Klasa: 932-06/08-02/690 od 25. studenog 2008. godine, nacрта i pravomoćnog Rješenja Državne geodetske uprave, Područni ured za katastar Pazin, Ispostava Pula, Klasa: UP/I-932-07/09-02/105 od 02. ožujka 2009. godine, cijepanje kod kč.br. 1399/1 neplodno, cesta - podul. 13408 KPU sa 11681 m2 u nove kč.br. 1399/1 ulica sa 10282 m2 i kč.br. 1399/4 ulica sa 1126 m2	
113.7		Zaprimljeno 04.09.2009. broj Z-10000/09 Temeljem Prijavnog lista DGU - Područnog ureda za katastar Pazin - Ispostava Pula, Klasa: 932-06/08-02/690 od 25. studenog 2008. godine, nacрта i pravomoćnog Rješenja Državne geodetske uprave, Područni ured za katastar Pazin, Ispostava Pula, Klasa: UP/I-932-07/09-02/105 od 02. ožujka 2009. godine, promjena kulture kod kč.br. 5435 na parkiralište sa 273 m2,	
113.8		Zaprimljeno 04.09.2009. broj Z-10000/09 Temeljem Prijavnog lista DGU - Područnog ureda za katastar Pazin - Ispostava Pula, Klasa: 932-06/08-02/690 od 25. studenog 2008. godine, nacрта i pravomoćnog Rješenja Državne geodetske uprave, Područni ured za katastar Pazin, Ispostava Pula, Klasa: UP/I-932-07/09-02/105 od 02. ožujka 2009. godine, promjena kulture kod kč.br. 5436 na razervoar zabenzin, park ulica, parkiralište sa 7333 m2	
113.9		Zaprimljeno 04.09.2009. broj Z-10000/09 Temeljem Prijavnog lista DGU - Područnog ureda za katastar Pazin - Ispostava Pula, Klasa: 932-06/08-02/690 od 25. studenog 2008. godine, nacрта i pravomoćnog Rješenja Državne geodetske uprave, Područni ured za katastar Pazin, Ispostava Pula, Klasa: UP/I-932-07/09-02/105 od 02. ožujka 2009. godine, poništava e kč.br. 5437/1 uslijed spanjanja sa kč.br. 5436.	
113.1		Zaprimljeno 04.09.2009. broj Z-10000/09 Temeljem Prijavnog lista DGU - Područnog ureda za katastar Pazin - Ispostava Pula, Klasa: 932-06/08-02/690 od 25. studenog 2008. godine, nacрта i pravomoćnog Rješenja Državne geodetske uprave, Područni ured za katastar Pazin, Ispostava Pula, Klasa: UP/I-932-07/09-02/105 od 02. ožujka 2009. godine, cijepa se kč.br. 5437/3 u nove kč.br. 5437/3 ulica sa 1202 m2, kč.br. 5437/4 ulica sa 82 m2	

## POSEBNI IZVADAK: (OSTALO KAO NEPOTREBNO IZOSTAVLJENO)

## DRUGI ODJELJAK

Rbr.	Predmet ispisa	Sadržaj upisa	Primjedba
113.1		Zaprimljeno 04.09.2009. broj Z-10000/09 Temeljem Prijavnog lista DGU - Područnog ureda za katastar Pazin - Ispostava Pula, Klasa: 932-06/08-02/690 od 25. studenog 2008. godine, nacrti i pravomoćnog Rješenja Državne geodetske uprave, Područni ured za katastar Pazin, Ispostava Pula, Klasa: UP/I-932-07/09-02/105 od 02. ožujka 2009. godine, promjena površine i kulture kč.br. 5438/2 od gradska ulica sa 1365 m2, na ulica sa 753 m2	
114.1		Zaprimljeno 12.10.2009. broj Z-12262/09 Temeljem Obavijesti, DGU - Područni ured za katastar Pazin, Ispostava Pula, klasa: 936-02/06-02/465 od 01. listopada 2009. godine, Prijavnog lista, DGU - Područni ured za katastar Pula, br. UP/I-932-07/98-01/666 od 03. ožujka 1998. godine - koji se nalazi u ovosudnoj zbirci isprava pod posl. br. Z-1109/98, isprave koja se nalazi pod ovosudnim posl. br. Z-92/64 toč. 23 Raspravnog zapisnika Rz-2/63 i čl. 118. Zakona o zemljišnim knjigama, ispravlja se kultura i površina kod kč.br.zgr. 2233 put sa 700 m2 na kč.br.zgr. 2233 dvorište sa 157 m2.	
115.1		Zaprimljeno 16.12.2009. broj Z-17551/09 Besteretno se otpisuju čestice 2513/3 ZGR. u novi Zk uložak broj 18297 ove kat. općine.	
116.1		Zaprimljeno 05.01.2010. broj Z-75/10 Besteretno se otpisuju čestice 4965/ZGR. u novi Zk uložak broj 16754 ove kat. općine.	
117.1		Zaprimljeno 13.01.2010. broj Z-260/10 Na temelju Prijavnog lista DGU - Područnog ureda za katastar Pazin - Ispostava Pula, klasa: 932-06/09-02/487 od 05. listopada 2009. godine, nacrti i pravomoćnog Rješenja Državne geodetske uprave, Područni ured za katastar Pazin, Ispostava Pula, Klasa: UP/I-932-07/09-02/679 od 11. prosinca 2009. godine, mijenja se kultura i cijepa se kč.br. 3776/5 obiteljska stambena zgrada, dvorište sa 80 m2 u nove kč.br. 3776/5 dvorište sa 70 m2 i kč.br. 3776/11 dvorište sa 10 m2.	
118.1		Zaprimljeno 04.02.2010. broj Z-1429/10 Na temelju prijavnog lista Državne geodetske uprave - Područnog ureda za katastar Pazin - Ispostava Pula, Klasa: 932-06/09-02/465 od 1. prosinca 2009. godine, nacrti i pravomoćnog Rješenja DGU, Klasa: UP/I-932-07/09-02/680 od 21. prosinca 2010. godine, cijepa se kč. br. zgr. 2233 u nove kč. br. zgr. 2233/1, 2233/2, 2233/3.	
119.1		Zaprimljeno 15.02.2010. broj Z-2078/10 Besteretno se otpisuju čestice 562/9, 562/10, 562/11, 2302, 2560/4, 2560/7, 2847, 2939, 3064, 3619/1, 3622/2 u novi Zk uložak broj 18937 ove kat. općine.	
120.1		Zaprimljeno 18.05.2010. broj Z-6694/10 Temeljem prijavnog lista Državne geodetske uprave, Područnog ureda za katastar Pula - Pola, broj: 932-06/10-02/17 od 10. ožujka 2010. godine, nacrti i pravomoćnog Rješenja Državne geodetske uprave, Područnog ureda za katastar Pula - Pola, Klasa: UP/I-932-07/10-02/149 od 27. travnja 2010. godine, cijepa se kč.br. 3946/16 put površine 38 m2 u nove kč.br. 3946/16 put površine 17 m2, i kč.br. 3946/19 put površine 21 m2.	
121.1		Zaprimljeno 01.07.2010. broj Z-8712/10 Temeljem čl. 206. Zakona o zemljišnim knjigama i Pravilnika o povezivanju zemljišne knjige i knjige položenih ugovora i upisu vlasništva posebnog dijela nekretnine brisanje naznake knjige položenih ugovora kč.br. 2679/1 pašnjak poduložak 12799, 9452, 9477 KPU površine 4402 m2 i kč.br. 2679/2 i to KPU 12799, 9452, 9477.	
122.1		Zaprimljeno 01.07.2010. broj Z-8743/10 Temeljem čl. 149. u svezi s čl. 23. Zakona o zemljišnim knjigama otpisuje se kč. br.zgr. 4724, kč.br.zgr. 4725, kč.br.zgr.4726 i prenosi u novi zk.ul. 19258 iste k.o. i nadalje kao javno dobro u općoj upotrebi	

## POSEBNI IZVADAK: (OSTALO KAO NEPOTREBNO IZOSTAVLJENO)

## DRUGI ODJELJAK

Rbr.	Predmet ispisa	Sadržaj upisa	Primjedba
123.1		Zaprimljeno 16.07.2010. broj Z-9567/10 Zabilježu se odbijeni prijedlog Grada Pule, za prethodnu provedbu parcelacijskog elaborata temeljem Tabularne izjave od 26. siječnja 2010. godine, Parcelacijskog elaborata klasa: 932-06/09-02/630 od 11. studenog 2009. godine, nacrti i Zaključka Državne geodetske uprave, Područnog ureda za katastar Pazin, Ispostava Pula, klasa: UP/I-932-07/09-02/658, urbroj: 541-24-3-05/19-09-3 od 02. prosinca 2009. godine.	
124.1		Zaprimljeno 22.07.2010. broj Z-9779/10 Temeljem Uvjerenja DGU - Područni ured za katastar Pazin, Ispostava Pula klasa: UP/I-015-08/10-03/3 od 07. siječnja 2010. godine koje se nalazi u ovosudnoj zbirci isprava pod posl.br. Z-690/10, briše se naznaka KPU kod kč.br. 1882/1 i to "podul. 8214, 1079 KPU".	
125.1		Zaprimljeno 22.07.2010. broj Z-9779/10 Temeljem Uvjerenja DGU - Područni ured za katastar Pazin, Ispostava Pula klasa: UP/I-015-08/10-03/3 od 07. siječnja 2010. godine koje se nalazi u ovosudnoj zbirci isprava pod posl.br. Z-690/10, briše se naznaka KPU kod kč.br. 1882/2 i to "podul. 8214, 1079 KPU".	
126.1		Zaprimljeno 22.07.2010. broj Z-9779/10 Temeljem Uvjerenja DGU - Područni ured za katastar Pazin, Ispostava Pula klasa: UP/I-015-08/10-03/3 od 07. siječnja 2010. godine koje se nalazi u ovosudnoj zbirci isprava pod posl.br. Z-690/10, briše se naznaka KPU kod kč.br. 1882/3 i to "podul. 8214, 1079 KPU".	
127.1		Zaprimljeno 16.08.2010. broj Z-10972/10 Besteretno se otpisuju čestice 1151/2, 1151/7 u novi Zk uložak broj 16759 ove kat. općine.	
128.1		Zaprimljeno 28.10.2010. broj Z-13826/10 Besteretno se otpisuju čestice 1 u novi Zk uložak broj 17000 ove kat. općine.	
129.1		Zaprimljeno 28.10.2010. broj Z-13826/10 Besteretno se otpisuju čestice 659/1 u novi Zk uložak broj 17001 ove kat. općine.	
130.1		Zaprimljeno 28.10.2010. broj Z-13826/10 Besteretno se otpisuju čestice 680/1 u novi Zk uložak broj 17002 ove kat. općine.	
131.1		Zaprimljeno 28.10.2010. broj Z-13826/10 Besteretno se otpisuju čestice 680/2 u novi Zk uložak broj 17003 ove kat. općine.	
132.1		Zaprimljeno 28.10.2010. broj Z-13826/10 Besteretno se otpisuju čestice 711/1 u novi Zk uložak broj 17004 ove kat. općine.	
133.1		Zaprimljeno 28.10.2010. broj Z-13826/10 Besteretno se otpisuju čestice 1157/6 u novi Zk uložak broj 17005 ove kat. općine.	
134.1		Zaprimljeno 28.10.2010. broj Z-13826/10 Besteretno se otpisuju čestice 1157/7 u novi Zk uložak broj 17006 ove kat. općine.	
135.1		Zaprimljeno 28.10.2010. broj Z-13826/10 Teretno se otpisuju čestice 1225 u novi Zk uložak broj 17007 ove kat. općine.	
136.1		Zaprimljeno 28.10.2010. broj Z-13826/10 Besteretno se otpisuju čestice 1343 u novi Zk uložak broj 17008 ove kat. općine.	
137.1		Zaprimljeno 28.10.2010. broj Z-13826/10 Besteretno se otpisuju čestice 1533/1 u novi Zk uložak broj 17009 ove kat. općine.	
138.1		Zaprimljeno 28.10.2010. broj Z-13826/10 Besteretno se otpisuju čestice 1585/1 u novi Zk uložak broj 17010 ove kat. općine.	
139.1		Zaprimljeno 28.10.2010. broj Z-13826/10 Besteretno se otpisuju čestice 1585/2 u novi Zk uložak broj 17011 ove kat. općine.	

## POSEBNI IZVADAK: (OSTALO KAO NEPOTREBNO IZOSTAVLJENO)

## DRUGI ODJELJAK

Rbr.	Predmet ispisa	Sadržaj upisa	Primjedba
140.1		Zaprimljeno 28.10.2010. broj Z-13826/10 Besteretno se otpisuju čestice 1615/2 u novi Zk uložak broj 17012 ove kat. općine.	
141.1		Zaprimljeno 28.10.2010. broj Z-13826/10 Besteretno se otpisuju čestice 1712 u novi Zk uložak broj 17013 ove kat. općine.	
142.1		Zaprimljeno 28.10.2010. broj Z-13826/10 Besteretno se otpisuju čestice 1808/3 u novi Zk uložak broj 17014 ove kat. općine.	
143.1		Zaprimljeno 28.10.2010. broj Z-13826/10 Besteretno se otpisuju čestice 2120/2 u novi Zk uložak broj 17015 ove kat. općine.	
144.1		Zaprimljeno 28.10.2010. broj Z-13826/10 Besteretno se otpisuju čestice 2399 u novi Zk uložak broj 17016 ove kat. općine.	
145.1		Zaprimljeno 28.10.2010. broj Z-13826/10 Besteretno se otpisuju čestice 3262/2 u novi Zk uložak broj 17017 ove kat. općine.	
146.1		Zaprimljeno 28.10.2010. broj Z-13826/10 Besteretno se otpisuju čestice 4895 u novi Zk uložak broj 17018 ove kat. općine.	
147.1		Zaprimljeno 28.10.2010. broj Z-13826/10 Besteretno se otpisuju čestice 5028/2 u novi Zk uložak broj 17019 ove kat. općine.	
148.1		Zaprimljeno 28.10.2010. broj Z-13826/10 Besteretno se otpisuju čestice 5059/8 u novi Zk uložak broj 17020 ove kat. općine.	
149.1		Zaprimljeno 28.10.2010. broj Z-13826/10 Besteretno se otpisuju čestice 5405/1 u novi Zk uložak broj 17021 ove kat. općine.	
150.1		Zaprimljeno 28.10.2010. broj Z-13826/10 Besteretno se otpisuju čestice 5443 u novi Zk uložak broj 17022 ove kat. općine.	
151.1		Zaprimljeno 28.10.2010. broj Z-13826/10 Besteretno se otpisuju čestice 1448 u novi Zk uložak broj 17023 ove kat. općine.	
152.1		Zaprimljeno 28.10.2010. broj Z-13826/10 Besteretno se otpisuju čestice 5059/28 u novi Zk uložak broj 17024 ove kat. općine.	
153.1		Zaprimljeno 28.10.2010. broj Z-13826/10 Besteretno se otpisuju čestice 5563/3 u novi Zk uložak broj 17025 ove kat. općine.	
154.1		Zaprimljeno 28.10.2010. broj Z-13826/10 Besteretno se otpisuju čestice 210/2 u novi Zk uložak broj 17026 ove kat. općine.	
155.1		Zaprimljeno 28.10.2010. broj Z-13826/10 Besteretno se otpisuju čestice 715/24 u novi Zk uložak broj 17027 ove kat. općine.	
156.1		Zaprimljeno 28.10.2010. broj Z-13826/10 Besteretno se otpisuju čestice 1113 u novi Zk uložak broj 17028 ove kat. općine.	
157.1		Zaprimljeno 28.10.2010. broj Z-13826/10 Besteretno se otpisuju čestice 1118 u novi Zk uložak broj 17029 ove kat. općine.	
158.1		Zaprimljeno 28.10.2010. broj Z-13826/10 Besteretno se otpisuju čestice 1157/3 u novi Zk uložak broj 17030 ove kat. općine.	
159.1		Zaprimljeno 28.10.2010. broj Z-13826/10 Besteretno se otpisuju čestice 1157/5 u novi Zk uložak broj 17031 ove kat. općine.	

## POSEBNI IZVADAK: (OSTALO KAO NEPOTREBNO IZOSTAVLJENO)

## DRUGI ODJELJAK

Rbr.	Predmet ispisa	Sadržaj upisa	Primjedba
160.1		Zaprimljeno 28.10.2010. broj Z-13826/10 Besteretno se otpisuju čestice 1885 u novi Zk uložak broj 17032 ove kat. općine.	
161.1		Zaprimljeno 28.10.2010. broj Z-13826/10 Teretno se otpisuju čestice 711/4 u novi Zk uložak broj 17033 ove kat. općine.	
162.1		Zaprimljeno 28.10.2010. broj Z-13826/10 Besteretno se otpisuju čestice 4368/ZGR. u novi Zk uložak broj 17034 ove kat. općine.	
163.1		Zaprimljeno 28.10.2010. broj Z-13826/10 Besteretno se otpisuju čestice 4401/ZGR. u novi Zk uložak broj 17035 ove kat. općine.	
164.1		Zaprimljeno 28.10.2010. broj Z-13826/10 Besteretno se otpisuju čestice 2527/1 ZGR. u novi Zk uložak broj 17036 ove kat. općine.	
165.1		Zaprimljeno 28.10.2010. broj Z-13826/10 Besteretno se otpisuju čestice 3056 u novi Zk uložak broj 17037 ove kat. općine.	
166.1		Zaprimljeno 28.10.2010. broj Z-13826/10 Besteretno se otpisuju čestice 4551 u novi Zk uložak broj 17038 ove kat. općine.	
167.1		Zaprimljeno 28.10.2010. broj Z-13826/10 Besteretno se otpisuju čestice 5408/3 u novi Zk uložak broj 17039 ove kat. općine.	
168.1		Zaprimljeno 28.10.2010. broj Z-13826/10 Besteretno se otpisuju čestice 5428 u novi Zk uložak broj 17040 ove kat. općine.	
169.1		Zaprimljeno 28.10.2010. broj Z-13826/10 Besteretno se otpisuju čestice 5429 u novi Zk uložak broj 17041 ove kat. općine.	
170.1		Zaprimljeno 28.10.2010. broj Z-13826/10 Besteretno se otpisuju čestice 5431 u novi Zk uložak broj 17042 ove kat. općine.	
171.1		Zaprimljeno 28.10.2010. broj Z-13826/10 Besteretno se otpisuju čestice 5563/4 u novi Zk uložak broj 17043 ove kat. općine.	
172.1		Zaprimljeno 03.11.2010. broj Z-13993/10 Temeljem prijavnog lista Državne geodetske uprave - Područnog ureda za katastar Pazin - Ispostava Pula klasa broj: UP/I-932-06/10-02/153 od 02. kolovoza 2010 godine, prav. Rješenja DGU - Područni ured za katastar Pazin, Ispostava Pula, br. klase: UP/I-932-07/10-02/495 od 01. listopada 2010 godine i nacrtu, cijepa se kč. br. 1957/6 u nove kč. br. 1957/7.	
173.1		Zaprimljeno 22.11.2010. broj Z-15089/10 Besteretno se otpisuju čestice 1882/2, 1882/3, 1886/4 u novi Zk uložak broj 16091 ove kat. općine.	
174.1		Zaprimljeno 30.12.2010. broj Z-16804/10 Temeljem prijavnog lista Državne geodetske uprave, Područnog ureda za katastar Pula - Pola, broj: 932-06/10-02/468 od 22. srpnja 2010. godine, nacrtu i pravomoćnog Rješenja Državne geodetske uprave, Područnog ureda za katastar Pula - Pola, Klasa: UP/I-932-07/10-02/494 od 02. prosinca 2010. godine, cijepa se kč.br. 4781/1 put površine 2425 m <sup>2</sup> u nove kč.br. 4781/1 put površine 355 m <sup>2</sup> , kč.br. 4781/5 put površine 603 m <sup>2</sup> i kč.br. 4781/6 put površine 1467 m <sup>2</sup> .	
175.1		Zaprimljeno 01.07.2010. broj Z-8797/10 Temeljem ovosudnog Rješenja posl. br. Z-8797/10, RZ-187/10 od 16. veljače 2011. godine, otpisuje se čestica 1591/ZGR. u Zk uložak broj 4653 ove kat. općine.	



## POSEBNI IZVADAK: (OSTALO KAO NEPOTREBNO IZOSTAVLJENO)

## DRUGI ODJELJAK

Rbr.	Predmet ispisa	Sadržaj upisa	Primjedba
176.1		Zaprimljeno 14.06.2011. broj Z-6530/11 Temeljem prijavnog lista Državne geodetske uprave, Područnog ureda za katastar Pula - Pola, Klasa: 932-06/11-02/25 od 1. travnja 2011. godine, nacрта i pravomoćnog Rješenja Državne geodetske uprave, Područnog ureda za katastar Pula - Pola, Klasa: UP/I-932-07/11-02/252 od 11. svibnja 2011. godine, mijenja se kultura i površina kod kč.br. 1808/5 od prolaz površine 490 m2 na pašnjak površine 484 m2, a uslijed pripajanja dijela površine u kč.br. 1808/3 (zk.ul. 17014 iste k.o.).	
177.1		Zaprimljeno 19.07.2011. broj Z-7909/11 Temeljem Uredovne zabilješke od 18. srpnja 2011. godine i čl. 206. Zakona o zemljišnim knjigama, zabilježuje se ispravak broja katastarske čestice tako da umjesto upisane "kč.br. 4865/56", sada ispravno glasi: "kč.br. 4867/56 zgrada".	
178.1		Zaprimljeno 23.08.2011. broj Z-9151/11 Temeljem Prijavnog lista DGU - Područnog ureda za katastar Pula - Pola, klasa broj: UP/I-932-06/09-02/630 od 11. studeni 2009. godine, nacрта, pravomoćnog Rješenja Republike Hrvatske, Državne geodetske uprave, Područni ured za katastar Pula - Pola, Klasa: UP/I-932-07/09-02/658 od 29. srpnja 2011. godine, cijepa se kč. br. 1111/1 pašnjak sa 61 m2 na kč. br. 1111/1 pašnjak sa 59 m2, kč. br. 1111/3 pašnjak sa 2 m2.	
179.1		Zaprimljeno 11.10.2011. broj Z-10888/11 Temeljem Prijavnog lista Državne geodetske uprave, Područnog ureda za katastar Pula -Pola, Klasa: 932-06/11-02/164 od 09. svibnja 2011. godine, nacрта i pravomoćnog Rješenja Državne geodetske uprave, Područnog ureda za katastar Pula - Pola, Klasa: UP/I-932-07/11-02/485 od 15. rujna 2011. godine, mijenja se površina i cijepa kč.br. 4972/65 gradska ulica, površine 533 m2 u nove kč.br. 4972/65 ulica, površine 489 m2, kč.br. 4972/88 ulica, pašnjak, površine 29 m2, kč.br. 4972/89 ulica, površine 22 m2.	
179.2		Zaprimljeno 11.10.2011. broj Z-10888/11 Mijenja se kultura i površina kod kč.br. 4972/72 sa neplodno, park, ukupne površine 75 m2 na pašnjak, površine 68 m2.	
180.1		Zaprimljeno 14.10.2011. broj Z-10979/11 Besteretno se otpisuju čestice 4808/8 u novi Zk uložak broj 19687 ove kat. općine.	
181.1		Zaprimljeno 15.03.2012. broj Z-2861/12 Besteretno se otpisuju čestice 5059/9, 5059/27 u novi Zk uložak broj 19746 ove kat. općine.	
*182. Z-10610/2012		Zaprimljeno 06.04.2012. broj Z-3809/12 Temeljem odredbe čl. 127. st. 1. Zakona o zemljišnim knjigama, zabilježuje se podnesena žalba Antona Žudića protiv ovosudnog Rješenja posl.br. Z-6530/11 od 09. ožujka 2012. godine, u pogledu kč.br. 1808/5.	
182.2		Zaprimljeno 10.10.2012. broj Z-10610/12 Temeljem odredbi čl. 349. Zakona o parničnom postupku u svezi s čl. 91. st. 1. Zakona o zemljišnim knjigama, briše se zabilježba podnesene žalbe Antona Žudića protiv ovosudnog Rješenja posl.br. Z-6530/11 od 09. ožujka 2012. godine, upisana ovosudnim Rješenjem, posl.br. Z-3809/12, pod All red.br. 182.1.	
183.1		Zaprimljeno 04.10.2012. broj Z-10481/12 Besteretno se otpisuju čestice 1572/2 u novi Zk uložak broj 16868 ove kat. općine.	
184.1		Zaprimljeno 04.10.2012. broj Z-10482/12 Besteretno se otpisuju čestice 5503/5 u novi Zk uložak broj 19791 ove kat. općine.	
185.1		Zaprimljeno 19.10.2012. broj Z-11076/12 Besteretno se otpisuju čestice 1111/3 u novi Zk uložak broj 19802 ove kat. općine.	

## POSEBNI IZVADAK: (OSTALO KAO NEPOTREBNO IZOSTAVLJENO)

## DRUGI ODJELJAK

Rbr.	Predmet ispisa	Sadržaj upisa	Primjedba
186.1		Zaprimljeno 07.11.2012. broj Z-11802/12 Besteretno se otpisuju čestice 1883/5 u novi Zk uložak broj 16871 ove kat. općine.	
187.1		Zaprimljeno 15.11.2012. broj Z-12147/12 Besteretno se otpisuju čestice 5423/4 u novi Zk uložak broj 19831 ove kat. općine.	
188.1		Zaprimljeno 19.12.2012. broj Z-13545/12 Besteretno se otpisuju čestice 4491/11 u novi Zk uložak broj 19869 ove kat. općine.	
189.1		Zaprimljeno 31.12.2012. broj Z-13964/12 Besteretno se otpisuju čestice 562/20, 562/36, 562/37, 3772/243, 3921 u novi Zk uložak broj 19876 ove kat. općine.	
190.1		Zaprimljeno 29.01.2013. broj Z-1069/13 Besteretno se otpisuju čestice 2397/2 u novi Zk uložak broj 19899 ove kat. općine.	
191.1		Zaprimljeno 19.03.2013. broj Z-3102/13 Temeljem prijavnog lista Državne geodetske uprave, Područnog ureda za katastar Pula - Pola, Klasa: 932-06/12-02/860 od 18. siječnja 2013. godine s nacrtom i pravomoćnog Rješenja Državne geodetske uprave, Područnog ureda za katastar Pula - Pola, Klasa: UP/I-932-07/13-02/40 od 6. veljače 2013. godine, cijepa se kč.br. 2223 put, površine 2640 m2 u nove kč.br. 2223/1 put površine 1988 m2 i kč.br. 2223/2 put, površine 1206 m2;	
191.2		Zaprimljeno 19.03.2013. broj Z-3102/13 mijenja se površina kod kč.br. 2217/1 od put, površine 828 m2 na put, površine 470 m2;	
191.3		Zaprimljeno 19.03.2013. broj Z-3102/13 mijenja se površina kod kč.br. 2216 od pašnjak, površine 1110 m2 na pašnjak, površine 914 m2.	
192.1		Zaprimljeno 07.11.2013. broj Z-11704/13 Temeljem pravomoćnog rješenja Državne geodetske uprave, Područni ured za katastar Pula-Pola, Odjel za katastar nekretnina Pula-Pola br. Klasa: UP/I-932-07/13-02/628 od 04. listopada 2013. godine, Prijavnog lista Državne geodetske uprave, Područni ured za katastar Pula-Pola br. Klasa: 932-06/13-02/436 od 23. rujna 2013. godine i nacrta, mijenja se kultura i cijepa kč.br. 2397/1 gradska ulica sa 5106 m2 u nove kč.br. 2397/1 ulica sa 3621 m2 i kč.br. 2397/15 ulica sa 1485 m2.	
193.1		Zaprimljeno 22.11.2013. broj Z-12269/13 Temeljem Prijavnog lista Državne geodetske uprave, Područnog ureda za katastar Pula-Pola, Klasa: 932-06/12-02/124 od 03. travnja 2012. godine s nacrtom i pravomoćnog Rješenja Državne geodetske uprave, Područnog ureda za katastar Pula-Pola, klasa: UP/I-932-07/13-02/468 od 28. listopada 2013. godine, cijepa se kč.br. 5247 u nove kč.br. 5247/1 put sa 1212 m2, kč.br. 5247/2 put sa 276 m2, kč.br. 5247/3 put sa 20 m2 i kč.br. 5247/4 put sa 18 m2.	
*194. Z-18092/2018		Zaprimljeno 30.12.2013. broj Z-13632/13 Zabilježuje se odbijena provedba Prijavnog lista DGU-Područnog ureda za katastar Pula-Pola klasa: UP/I-932-07/13-02/693 od 29. listopada 2013. godine s nacrtom i pravomoćnog Rješenja DGU-Područni ured za katastar Pula-Pola, Odjel za katastar nekretnina Pula-Pola klasa: UP/I-932-07/13-02/693 od 29. studenog 2013. godine glede upisa promjena kod kč.br. 5404/1 k.o. Pula.	
194.2		Zaprimljeno 06.06.2018.g. pod brojem Z-18092/2018 BRISANJE ZABILJEŽBE, Temeljem odredbe čl. 111. st. 3. Zakona o zemljišnim knjigama, briše se zabilježba odbijene provedbe, upisana ovosudnim Rješenjem posl.br. Z-13632/13 pod All red.br. 194.1.	na 194.1

## POSEBNI IZVADAK: (OSTALO KAO NEPOTREBNO IZOSTAVLJENO)

## DRUGI ODJELJAK

Rbr.	Predmet ispisa	Sadržaj upisa	Primjedba
195.1		Zaprimljeno 19.03.2014. broj Z-2784/14 Temeljem Prijavnog lista Državne geodetske uprave, Područnog ureda za katastar Pula-Pola, Klasa: 932-06/13-02/762 od 23. siječnja 2014. godine s nacrtom i pravomoćnog Rješenja Državne geodetske uprave, Područnog ureda za katastar Pula-Pola, klasa: UP/I-932-07/14-02/50 od 17. veljače 2014. godine, cijepa se kč.br. 5247/1 put sa 1212 m <sup>2</sup> u nove kč.br. 5247/1 put sa 235 m <sup>2</sup> , kč. br. 5247/5 put sa 408 m <sup>2</sup> , kč.br. 5247/6 put sa 29 m <sup>2</sup> i kč.br. 5247/7 put sa 540 m <sup>2</sup> .	
196.1		Zaprimljeno 27.05.2014. broj Z-5373/14 Temeljem Prijavnog lista DGU - Područnog ureda za katastar Pula - Pola, klasa broj: 932-06/09-02/310 od 19. lipnja 2009. godine, nacrtu i pravomoćnog Rješenja Republike Hrvatske, Državne geodetske uprave, Područni ured za katastar Pula - Pola, Odjel za katastar nekretnina Pula-Pola, Klasa: UP/I-932-07/13-02/301 od 22. studenoga 2013. godine, cijepa se kč. br. 1886/1 put sa 576 m <sup>2</sup> na kč. br. 1886/1 put sa 554 m <sup>2</sup> , kč. br. 1886/3 put sa 22 m <sup>2</sup> .	
197.1		Zaprimljeno 18.07.2014. broj Z-7330/14 Temeljem Prijavnog lista Državne geodetske uprave, Područnog ureda za katastar Pula - Pola, Klasa: 932-06/13-02/433 od 29. listopada 2013. godine s nacrtom, pravomoćnog Rješenja Državne geodetske uprave, Područnog ureda za katastar Pula - Pola, Odjel za katastar nekretnina Pula - Pola, Klasa: UP/I-932-07/13-02/693 od 29. studenoga 2014. godine i pravomoćnog Rješenja Državne geodetske uprave, Područnog ureda za katastar Pula - Pola, Odjel za katastar nekretnina Pula - Pola, Klasa: UP/I-932-07/13-02/693 od 23. lipnja 2014. godine, mijenja se površina i cijepa se kč.br. 5404/1 ulica sa 976 m <sup>2</sup> u nove kč.br. 5404/1 put sa 589 m <sup>2</sup> , kč.br. 5404/6 put sa 207 m <sup>2</sup> , kč.br. 5404/7 ulica sa 98 m <sup>2</sup> i kč.br. 5404/8 ulica sa 86 m <sup>2</sup> .	
198.1		Zaprimljeno 13.08.2014. broj Z-8224/14 Temeljem Prijavnog lista DGU - Područnog ureda za katastar Pula - Pola, klasa broj: UP/I-932-06/14-02/137 od 27. svibnja 2014. godine, pravomoćnog Rješenja DGU - Područnog ureda za katastar Pula - Pola, klasa broj: UP/I-932-07/14-02/430 od 10. srpnja 2014. godine i nacrtu, mijenja se površina kod kč.br. 1883/1 put sa 1184 m <sup>2</sup> na 1163 m <sup>2</sup> .	
199.1		Zaprimljeno 13.08.2014. broj Z-8224/14 Temeljem Prijavnog lista DGU - Područnog ureda za katastar Pula - Pola, klasa broj: UP/I-932-06/14-02/137 od 27. svibnja 2014. godine, pravomoćnog Rješenja DGU - Područnog ureda za katastar Pula - Pola, klasa broj: UP/I-932-07/14-02/430 od 10. srpnja 2014. godine i nacrtu, cijepa se kč.br. 1886/1 put sa 554 m <sup>2</sup> u nove kč.br. 1886/1 put sa 477 m <sup>2</sup> , kč.br. 1886/5 put sa 33 m <sup>2</sup> , kč.br. 1886/6 pašnjak sa 100 m <sup>2</sup> .	
200.1		Zaprimljeno 13.10.2014. broj Z-10474/14 Besteretno se otpisuju čestice 5563/6 u novi Zk uložak broj 20200 ove kat. općine.	
201.1		Zaprimljeno 01.12.2014. broj Z-12485/14 Temeljem zahtjeva za upis u elektroničku bazu podataka i čl. 206. Zakona o zemljišnim knjigama, upisuje se kč.br. 1418/2 neplodno sa 6370 m <sup>2</sup> .	
202.1		Zaprimljeno 24.12.2014. broj Z-13567/14 Temeljem Prijavnog lista Državne geodetske uprave, Područnog ureda za katastar Pula-Pola, klasa: 932-06/12-02/1040 od 04. siječnja 2013. godine s nacrtom i pravomoćnog Rješenja Državne geodetske uprave, Područnog ureda za katastar Pula-Pola, klasa: UP/I-932-07/14-02/135 od 14. kolovoza 2014. godine, cijepa se kč.br. kč.br. 2759/1 put sa 823 m <sup>2</sup> u nove kč.br. 2759/1 put sa 625 m <sup>2</sup> , kč.br. 2759/3 put sa 18 m <sup>2</sup> , kč.br. 2759/4 put sa 46 m <sup>2</sup> i kč.br. 2759/5 put sa 123 m <sup>2</sup> .	

## POSEBNI IZVADAK: (OSTALO KAO NEPOTREBNO IZOSTAVLJENO)

## DRUGI ODJELJAK

Rbr.	Predmet ispisa	Sadržaj upisa	Primjedba
203.1		Zaprimljeno 24.12.2014. broj Z-13567/14 Temeljem Prijavnog lista Državne geodetske uprave, Područnog ureda za katastar Pula-Pola, klasa: 932-06/12-02/1040 od 04. siječnja 2013. godine s nacrtom i pravomoćnog Rješenja Državne geodetske uprave, Područnog ureda za katastar Pula-Pola, klasa: UP/I-932-07/14-02/135 od 14. kolovoza 2014. godine, mijenja se površina kod kč.br. 2759/2 neplodno sa 36 m2 na kč.br. 2759/2 neplodno zemljište sa 47 m2.	
204.1		Zaprimljeno 20.03.2015. broj Z-2715/15 Temeljem Geodetskog elaborata za evidenciju pomorskog dobra i evidentiranje građevine u katastru zemljišta, broj elaborata: 53/13, izrađen od strane GEO-PRIZMA d.o.o., za projektiranje i izvođenje svih vrsta geodetskih poslova iz Zagreba, a koji je geodetski elaborat potvrđen od strane Državne geodetske uprave, Područnog ureda za katastar Pula-Pola, klasa: 932-06/13-02/51 od 28. kolovoza 2013. godine, nacrt, pravomoćnog Rješenja, Državne geodetske uprave, Područnog ureda za katastar Pula-Pola, Odjel za katastar nekretnina Pula-Pola, klasa: UP/I-932-07/14-02/771 od 20. veljače 2015. godine i Odluke o davanju koncesije na pomorskom dobru u svrhu gospodarskog korištenja luka nautičkog turizma Pula (službene novine Istarske županije broj 7/98), cijepanje kč.br. 5439/1 u nove kč.br. 5439/1 i kč.br. 5439/5.	
*205.	Z-5168/2015	Zaprimljeno 22.05.2015. broj Z-5168/15 Zabilježuje se odbijena provedba prijavnog lista sa kopijom katastarskog plana klasa: 932-06/15-02/93 od 19. ožujka 2015. godine i pravomoćnog rješenja klasa: UP/I-932-07/15-02/253 od 17. travnja 2015. godine.	
205.2		Zaprimljeno 22.05.2015. broj Z-5168/15 Temeljem odredbe čl.111. Zakona o zemljišnim knjigama briše se zabilježba odbijenog prijedloga upisana na temelju Rješenja broj i datum gornji.	
206.1		Zaprimljeno 17.06.2015. broj Z-6113/15 Na temelju Prijavnog lista DGU - Područnog ureda za katastar Pula - Pola klasa: 932-06/10-02/606 od 7. prosinca 2010. godine sa pet nacrti te pravomoćnog Rješenja DGU - Područnog ureda za katastar Pula-Pola klasa: UP/I-932-07/15-02/366 od 18. svibnja 2015. godine, poništava se kč.br. 1662/3 neplodno sa 230 m2, a uslijed spajanja sa kč.br. 1662/4 iste k.o.	
207.1		Zaprimljeno 17.06.2015. broj Z-6113/15 Na temelju Prijavnog lista DGU - Područnog ureda za katastar Pula - Pola klasa: 932-06/10-02/606 od 7. prosinca 2010. godine sa pet nacrti te pravomoćnog Rješenja DGU - Područnog ureda za katastar Pula-Pola klasa: UP/I-932-07/15-02/366 od 18. svibnja 2015. godine, mijenja se površina te se cijepa kč.br. 1681/2 gradska ulica sa 33566 m2 u nove kč.br. 1681/2 gradska ulica sa 12497 m2, kč. br. 1681/5 gradska ulica sa 19729 m2, kč.br. 1681/6 gradska ulica sa 741 m2, kč. br. 1681/7 gradska ulica sa 46 m2, kč.br. 1681/8 gradska ulica sa 4 m2, kč.br. 1681/9 gradska ulica sa 509 m2 i kč.br. 1681/10 gradska ulica sa 114 m2.	
208.1		Zaprimljeno 17.06.2015. broj Z-6113/15 Na temelju Prijavnog lista DGU - Područnog ureda za katastar Pula - Pola klasa: 932-06/10-02/606 od 7. prosinca 2010. godine sa pet nacrti te pravomoćnog Rješenja DGU - Područnog ureda za katastar Pula-Pola klasa: UP/I-932-07/15-02/366 od 18. svibnja 2015. godine, mijenja se površina te se cijepa kč.br. 1662/4 neplodno sa 3101 m2 u nove kč.br. 1662/4 neplodno zemljište sa 2893 m2 i kč. br. 1662/17 neplodno zemljište sa 364 m2.	
209.1		Zaprimljeno 17.06.2015. broj Z-6113/15 Na temelju Prijavnog lista DGU - Područnog ureda za katastar Pula - Pola klasa: 932-06/10-02/606 od 7. prosinca 2010. godine sa pet nacrti te pravomoćnog Rješenja DGU - Područnog ureda za katastar Pula-Pola klasa: UP/I-932-07/15-02/366 od 18. svibnja 2015. godine, cijepa se kč.br. 1662/9 oranica sa 10 m2 u nove kč.br. 1662/9 oranica sa 5 m2 i kč.br. 1662/18 oranica sa 5 m2.	

## POSEBNI IZVADAK: (OSTALO KAO NEPOTREBNO IZOSTAVLJENO)

## DRUGI ODJELJAK

Rbr.	Predmet ispisa	Sadržaj upisa	Primjedba
210.1		Zaprimljeno 17.06.2015. broj Z-6113/15 Na temelju Prijavnog lista DGU - Područnog ureda za katastar Pula - Pola klasa: 932-06/10-02/606 od 7. prosinca 2010. godine sa pet nacrtu te pravomoćnog Rješenja DGU - Područnog ureda za katastar Pula-Pola klasa: UP/I-932-07/15-02/366 od 18. svibnja 2015. godine, cijepa se kč.br. 1717/5 put sa 480 m2 u nove kč.br. 1717/5 put sa 473 m2 i kč.br. 1717/6 put sa 7 m2.	
211.1		Zaprimljeno 17.06.2015. broj Z-6113/15 Na temelju Prijavnog lista DGU - Područnog ureda za katastar Pula - Pola klasa: 932-06/10-02/606 od 7. prosinca 2010. godine sa pet nacrtu te pravomoćnog Rješenja DGU - Područnog ureda za katastar Pula-Pola klasa: UP/I-932-07/15-02/366 od 18. svibnja 2015. godine, cijepa se kč.br. 1764/1 neplodno sa 105 m2 u nove kč.br. 1764/1 neplodno zemljište sa 33 m2 i kč.br. 1764/4 neplodno zemljište sa 72 m2.	
212.1		Zaprimljeno 09.07.2015. broj Z-6876/15 Temeljem prijavnog lista Državne geodetske uprave, Područnog ureda za katastar Pula - Pola, Klasa: 932-06/15-02/93 od 19. ožujka 2015. godine s nacrtom i pravomoćnog Rješenja Državne geodetske uprave, Područnog ureda za katastar Pula - Pola, Odjel za katastar nekretnina Pula - Pola, Klasa: UP/I-932-07/15-02/253, od dana 17. travnja 2015. godine, cijepa se kč.br. 5206/6 u nove kč.br. 5206/6 pašnjak, površine 176 m2, kč.br. 5206/128 kamenolom, površine 105 m2, kč.br. 5206/129 kamenolom, površine 103 m2 i kč.br. 5206/130 put, površine 243 m2.	
*213.	Z-19882/2019	Zaprimljeno 09.07.2015. broj Z-6883/15 Zabilježuje se odbačen prijedlog za provedbu Prijavnog lista Državne geodetske uprave, Područni ured za katastar Pula-Pola br. Klasa: 932-06/15-02/395 urbroj: 541-27-02/2-15-4 od 18. svibnja 2015. godine s nacrtom i pravomoćnog Rješenja Državne geodetske uprave, Područni ured za katastar Pula-Pola, Odjel za katastar nekretnina Pula br. Klasa: UP/I-932-07/15-02/459 Urbroj: 541-27-02/14-15-2 od 09. lipnja 2015. godine, a glede kč.br. 5535/3.	
213.2		Zaprimljeno 17.12.2019.g. pod brojem Z-19882/2019  BRISANJE ZABILJEŽBE, Na temelju čl. 120. st. 3. Zakona o zemljišnim knjigama, brisanje zabilježbe odbačenog prijedloga za provedbu Prijavnog lista, upisane ovosudnim Rješenjem posl.br. Z-6883/15 pod All red.br. 213.1.	na 213.1
214.1		Zaprimljeno 13.08.2015. broj Z-8085/15 Temeljem Prijavnog lista Državne geodetske uprave, Područnog ureda za katastar Pula-Pola, klasa: 932-06/15-02/495 od 18. svibnja 2015. godine s nacrtom i pravomoćnog Rješenja Državne geodetske uprave, Područnog ureda za katastar Pula-Pola, klasa: UP/I-932-07/15-02/459 od 09. lipnja 2015. godine, cijepa se kč.br. 5535/3 gradska ulica sa 10714 m2 u nove kč.br. 5535/3 ulica sa 10658 m2 i kč.br. 5535/9 ulica sa 56 m2.	
215.1		Zaprimljeno 19.10.2015. broj Z-10717/15 Na temelju Prijavnog lista -Područnog ureda za katastar Pula-Pola klasa: 932-06/14-02/1053 od 15. svibnja 2015.god. sa nacrtom te pravomoćnog Rješenja DGU-Područnog ureda za katastar Pula-Pola Odjel za katastar nekretnina Pula-Pola klasa: UP/I-932-07/15-02/468 od 08. rujna 2015.god. cijepa se kč.br.660/9 u nove kč.br.660/9, kč.br. 660/254, kč.br.660/255.	
216.1		Zaprimljeno 04.11.2015. broj Z-11423/15 Temeljem Prijavnog lista DGU-Područnog ureda za katastar Pula-Pola klasa: 932-06/15-02/1058 od 25. rujna 2015. godine sa nacrtom, pravomoćnog Rješenja DGU-Područnog ureda za katastar Pula-Pola klasa: UP/I-932-07/15-02/973 od 01. listopada 2015.godine i Rješenja DGU-Područnog ureda za katastar Pula-Pola klasa: UP/I-932-07/15-02/973 od 30. listopada 2015.godine, cijepa se kč.br. 1662/17 u nove kč.br. 1662/17 i kč.br. 1662/20.	

## POSEBNI IZVADAK: (OSTALO KAO NEPOTREBNO IZOSTAVLJENO)

## DRUGI ODJELJAK

Rbr.	Predmet ispisa	Sadržaj upisa	Primjedba
217.1		Zaprimljeno 04.11.2015. broj Z-11423/15 Temeljem Prijavnog lista DGU-Područnog ureda za katastar Pula-Pola klasa: 932-06/15-02/1058 od 25. rujna 2015. godine sa nacrtom, pravomoćnog Rješenja DGU-Područnog ureda za katastar Pula-Pola klasa: UP/I-932-07/15-02/973 od 01. listopada 2015.godine i Rješenja DGU-Područnog ureda za katastar Pula-Pola klasa: UP/I-932-07/15-02/973 od 30. listopada 2015.godine, cijepa se kč.br. 1681/5 u nove kč.br. 1681/5, kč.br. 1681/11, kč.br. 1681/12.	
218.1		Zaprimljeno 04.11.2015. broj Z-11423/15 Temeljem Prijavnog lista DGU-Područnog ureda za katastar Pula-Pola klasa: 932-06/15-02/1058 od 25. rujna 2015. godine sa nacrtom, pravomoćnog Rješenja DGU-Područnog ureda za katastar Pula-Pola klasa: UP/I-932-07/15-02/973 od 01. listopada 2015.godine i Rješenja DGU-Područnog ureda za katastar Pula-Pola klasa: UP/I-932-07/15-02/973 od 30. listopada 2015.godine, mijenja se kultura i površina kod kč.br. 1681/4.	
219.1		Zaprimljeno 17.11.2015.g. pod brojem Z-11874/2015  OTPIS k.č. 1662/20 u zk.ul 20436 k.o PULA	
220.1		Zaprimljeno 17.11.2015.g. pod brojem Z-11898/2015  OTPIS k.č. 1681/12 u zk.ul 20478 k.o PULA	
221.1		Zaprimljeno 05.02.2016.g. pod brojem Z-3350/2016  CIJEPANJE, Na temelju Prijavnog lista -Područnog ureda za katastar Pula-Pola klasa: 932-06/15-02/412 od 03. rujna 2015.god. sa nacrtom te pravomoćnog Rješenja DGU-Područnog ureda za katastar Pula-Pola Odjel za katastar nekretnina Pula-Pola klasa: UP/I-932-07/15-02/1210 od 24. prosinca 2015.god. cijepa se kč.br.5268 u nove kč.br.5268/1, kč.br.5268/2.	
222.1		Zaprimljeno 22.02.2016.g. pod brojem Z-5077/2016  ZABILJEŽBA, Temeljem Geodetskog elaborata izvedenog stanja nerazvrstane ceste – Ulica Samagher, Evidencijski broj: 8-2014-12 ovjerenog od strane Državne geodetske uprave, Područni ured za katastar Pula-Pola, Klasa:932-06/16-02/13 od 16. veljače 2016. godine, sa nacrtom, Očitovanje nositelja prava na nerazvrstanoj cesti – Ulica Samagher klasa: 361-01/14-01/200 od 23. listopada 2015. godine te čl. 131. Zakona o cestama, cijepa se kč.br. 1418/2 neplodno sa 6370 m2, na nove kč.br. 1418/2 neplodno sa 4890 m2, kč.br. 1418/6 put sa 1400 m2,	
223.1		Zaprimljeno 04.04.2016.g. pod brojem Z-9466/2016  PROMJENA, Temeljem prijavnog lista Državne geodetske uprave, Područnog ureda za katastar Pula - Pola, Klasa: 932-06/15-02/648 od 23. listopada 2016. godine, nacrtu i pravomoćnog Rješenja Državne geodetske uprave, Područnog ureda za katastar Pula - Pola, Odjel za katastar nekretnina Pula-Pola, Klasa: UP/I-932-07/16-02/69 od 12. veljače 2016. godine, mijenja se kultura i površine kč.br. 1204/1 od gradska ulica, površine 1430 m2 na ulica, površine 1414 m2.	
224.1		Zaprimljeno 04.04.2016.g. pod brojem Z-9466/2016  PROMJENA, Temeljem prijavnog lista Državne geodetske uprave, Područnog ureda za katastar Pula - Pola, Klasa: 932-06/15-02/648 od 23. listopada 2016. godine, nacrtu i pravomoćnog Rješenja Državne geodetske uprave, Područnog ureda za katastar Pula - Pola, Odjel za katastar nekretnina Pula-Pola, Klasa: UP/I-932-07/16-02/69 od 12. veljače 2016. godine, mijenja se površina kod kč.br. 1204/2 dvorište sa 33 m2 na 31 m2.	

## POSEBNI IZVADAK: (OSTALO KAO NEPOTREBNO IZOSTAVLJENO)

## DRUGI ODJELJAK

Rbr.	Predmet ispisa	Sadržaj upisa	Primjedba
225.1		Zaprimljeno 04.04.2016.g. pod brojem Z-9466/2016  PROMJENA, Temeljem prijavnog lista Državne geodetske uprave, Područnog ureda za katastar Pula - Pola, Klasa: 932-06/15-02/648 od 23. listopada 2016. godine, nacrtu i pravomoćnog Rješenja Državne geodetske uprave, Područnog ureda za katastar Pula - Pola, Odjel za katastar nekretnina Pula-Pola, Klasa: UP/I-932-07/16-02/69 od 12. veljače 2016. godine, mijenja se kultura i površina kod kč.br. 1204/4 od gradska ulica, površine 60 m2 na dvorište, površine 33 m2.	
226.1		Zaprimljeno 04.04.2016.g. pod brojem Z-9466/2016  PROMJENA, Temeljem prijavnog lista Državne geodetske uprave, Područnog ureda za katastar Pula - Pola, Klasa: 932-06/15-02/648 od 23. listopada 2016. godine, nacrtu i pravomoćnog Rješenja Državne geodetske uprave, Područnog ureda za katastar Pula - Pola, Odjel za katastar nekretnina Pula-Pola, Klasa: UP/I-932-07/16-02/69 od 12. veljače 2016. godine, mijenja se površina kod kč.br. 1245 ulica sa 565 m2 na 554 m2.	
227.1		Zaprimljeno 04.04.2016.g. pod brojem Z-9466/2016  PROMJENA, Temeljem prijavnog lista Državne geodetske uprave, Područnog ureda za katastar Pula - Pola, Klasa: 932-06/15-02/648 od 23. listopada 2016. godine, nacrtu i pravomoćnog Rješenja Državne geodetske uprave, Područnog ureda za katastar Pula - Pola, Odjel za katastar nekretnina Pula-Pola, Klasa: UP/I-932-07/16-02/69 od 12. veljače 2016. godine, mijenja se kultura i površina kod kč.br. 1615/3 od gradska ulica, površine 371 m2 na dvorište, put, površine 546 m2.	
228.1		Zaprimljeno 04.04.2016.g. pod brojem Z-9466/2016  BRISANJE, Temeljem prijavnog lista Državne geodetske uprave, Područnog ureda za katastar Pula - Pola, Klasa: 932-06/15-02/648 od 23. listopada 2016. godine, nacrtu i pravomoćnog Rješenja Državne geodetske uprave, Područnog ureda za katastar Pula - Pola, Odjel za katastar nekretnina Pula-Pola, Klasa: UP/I-932-07/16-02/69 od 12. veljače 2016. godine, poništava se kč.br. 1615/13, površine 22 m2 uslijed spajanja sa kč.br. 1615/3.	
229.1		Zaprimljeno 04.04.2016.g. pod brojem Z-9466/2016  BRISANJE, Temeljem prijavnog lista Državne geodetske uprave, Područnog ureda za katastar Pula - Pola, Klasa: 932-06/15-02/648 od 23. listopada 2016. godine, nacrtu i pravomoćnog Rješenja Državne geodetske uprave, Područnog ureda za katastar Pula - Pola, Odjel za katastar nekretnina Pula-Pola, Klasa: UP/I-932-07/16-02/69 od 12. veljače 2016. godine, poništava se kč.br. 1652/4 neplodno, površine 108 m2 uslijed spajanja sa kč.br. 1615/3.	
230.1		Zaprimljeno 28.04.2016.g. pod brojem Z-12398/2016  Temeljem Geodetskog elaborata izvedenog stanja nerazvrstane ceste – Vodovodna ulica za potrebe provođenja promjena u katastru zemljišta K.O. Pula ovjerenog od strane Državne geodetske uprave, Područni ured za katastar Pula-Pola, Klasa:932-06/15-02/774 od 20. studenog 2016. godine, sa nacrtom, Očitovanje nositelja prava na nerazvrstanoj cesti –Vodovodna ulica klasa: 340-03/13-01/102 od 10. listopada 2016. godine te čl. 131. Zakona o cestama, mijenja se površina kod kč.br. 1354/1	
231.1		Zaprimljeno 26.08.2016.g. pod brojem Z-24548/2016  OTPIS k.č. 5439/5 u zk.ul 20629 k.o PULA	
232.1		Zaprimljeno 27.01.2017.g. pod brojem Z-2422/2017  OTPIS k.č. 5535/9 u zk.ul 20818 k.o PULA	

## POSEBNI IZVADAK: (OSTALO KAO NEPOTREBNO IZOSTAVLJENO)

## DRUGI ODJELJAK

Rbr.	Predmet ispisa	Sadržaj upisa	Primjedba
233.1		Zaprimljeno 08.02.2017.g. pod brojem Z-3596/2017 OTPIS k.č. 5563/8 u zk.ul 20891 k.o PULA	
234.1		Zaprimljeno 13.03.2017.g. pod brojem Z-7291/2017 CIJEPANJE, Temeljem Prijavnog lista Državne geodetske uprave, Područnog ureda za katastar Pula – Pola, Klasa: 932-06/15-02/1148 od 18. studenog 2015. godine s nacrtom i pravomoćnog Rješenja Državne geodetske uprave, Područnog ureda za katastar Pula – Pola, Odjel za katastar nekretnina Pula – Pola, Klasa: UP/I-932-07/16-02/897 od 10. veljače 2017. godine, cijepa se kč.br. 2061/6 put površine 260 m2 na nove kč.br. 2061/6 put površine 243 m2 i kč.br. 2061/34 put površine 17 m2.	
235.1		Zaprimljeno 31.03.2017.g. pod brojem Z-9542/2017 OTPIS k.č. 1886/6 u zk.ul 20908 k.o PULA	
236.1		Zaprimljeno 01.06.2017.g. pod brojem Z-16249/2017 Temeljem ovosudnog Rješenja posl.br. Z-1975/97 od 4. kolovoza 2000 godine, Prijavog lista Ureda za katastar Pula od 04. travnja 1997. godine br. UP/I-932-07/96-01/474 koji se u svojem izvorniku nalazi u ovosudnoj zbirci isprava pod posl.br. Z-1975/97 i čl. 118. Zakona o zemljišnim knjigama, upisuju se kč.br. 2617/1 i kč.br. 2617/2.	
*237. Z-6815/2023		Zaprimljeno 10.07.2017.g. pod brojem Z-20245/2017 ZABILJEŽBA, Zabilježuje se odbijena provedba Prijavnog lista DGU – Područni ured za katastar Pula – Pola, klasa: 932-06/15-02/1209 od 28. siječnja 2016. godine sa nacrtom, te pravomoćnog Rješenja Državne geodetske uprave, Područni ured za katastar Pula – Pola klasa: UP/I-932-07/17-02/14, Ubroj: 541-27-02/14-17-4 od 17. svibnja 2017. godine, glede kč.br. 1502/2 k.o. Pula.	
237.2		Zaprimljeno 18.04.2023.g. pod brojem Z-6815/2023 BRISANJE ZABILJEŽBE, Na temelju čl. 120. st. 3. Zakona o zemljišnim knjigama, brisanje zabilježbe odbijene provedbe prijavnog lista, određene ovosudnim Rješenjem posl.br. Z-20245/17 pod All red.br. 237.1.	na 237.1
*238. Z-1989/2024		Zaprimljeno 01.08.2017.g. pod brojem Z-22703/2017 ZABILJEŽBA, Zabilježuje se odbijena provedba Prijavnog lista DGU – Područni ured za katastar Pula – Pola, klasa: 932-06/11-02/469 od 27. listopada 2011. godine sa nacrtom, te pravomoćnog Rješenja Državne geodetske uprave, Područni ured za katastar Pula – Pola klasa: UP/I-932-07/17-02/621, Ubroj: 541-27-02/10-17-2 od 21. lipnja 2017. godine, glede kč.br. 1882/1 k.o. Pula.	
238.2		Zaprimljeno 31.01.2024.g. pod brojem Z-1989/2024 BRISANJE ZABILJEŽBE, Na temelju odredbe čl. 120. st. 3. Zakona o zemljišnim knjigama briše se zabilježba odbijene provedbe prijavnog lista upisana ovosudnim rješenjem posl.br. Z-22703/2017 pod B red.br. 238.1	na 238.1
*239. Z-1989/2024		Zaprimljeno 01.08.2017.g. pod brojem Z-22703/2017 ZABILJEŽBA, Zabilježuje se odbijena provedba Prijavnog lista DGU – Područni ured za katastar Pula – Pola, klasa: 932-06/11-02/469 od 27. listopada 2011. godine sa nacrtom, te pravomoćnog Rješenja Državne geodetske uprave, Područni ured za katastar Pula – Pola klasa: UP/I-932-07/17-02/621, Ubroj: 541-27-02/10-17-2 od 21. lipnja 2017. godine, glede kč.br. 1883/1 k.o. Pula.	



## POSEBNI IZVADAK: (OSTALO KAO NEPOTREBNO IZOSTAVLJENO)

## DRUGI ODJELJAK

Rbr.	Predmet ispisa	Sadržaj upisa	Primjedba
239.2		Zaprimljeno 31.01.2024.g. pod brojem Z-1989/2024 BRISANJE ZABILJEŽBE, Na temelju odredbe čl. 120. st. 3. Zakona o zemljišnim knjigama briše se zabilježba odbijene provedbe prijavnog lista upisana ovosudnim rješenjem posl.br. Z-22703/2017 pod B red.br. 239.1	na 239.1
*240.	Z-1989/2024	Zaprimljeno 01.08.2017.g. pod brojem Z-22703/2017 ZABILJEŽBA, Zabilježuje se odbijena provedba Prijavnog lista DGU – Područni ured za katastar Pula – Pola, klasa: 932-06/11-02/469 od 27. listopada 2011. godine sa nacrtom, te pravomoćnog Rješenja Državne geodetske uprave, Područni ured za katastar Pula – Pola klasa: UP/I-932-07/17-02/621, Ubroj: 541-27-02/10-17-2 od 21. lipnja 2017. godine, glede kč.br. 1883/2 k.o. Pula.	
240.2		Zaprimljeno 31.01.2024.g. pod brojem Z-1989/2024 BRISANJE ZABILJEŽBE, Na temelju odredbe čl. 120. st. 3. Zakona o zemljišnim knjigama briše se zabilježba odbijene provedbe prijavnog lista upisana ovosudnim rješenjem posl.br. Z-22703/2017 pod B red.br. 240.1	na 240.1
*241.	Z-1989/2024	Zaprimljeno 01.08.2017.g. pod brojem Z-22703/2017 ZABILJEŽBA, Zabilježuje se odbijena provedba Prijavnog lista DGU – Područni ured za katastar Pula – Pola, klasa: 932-06/11-02/469 od 27. listopada 2011. godine sa nacrtom, te pravomoćnog Rješenja Državne geodetske uprave, Područni ured za katastar Pula – Pola klasa: UP/I-932-07/17-02/621, Ubroj: 541-27-02/10-17-2 od 21. lipnja 2017. godine, glede kč.br. 1886/1 k.o. Pula.	
241.2		Zaprimljeno 31.01.2024.g. pod brojem Z-1989/2024 BRISANJE ZABILJEŽBE, Na temelju odredbe čl. 120. st. 3. Zakona o zemljišnim knjigama briše se zabilježba odbijene provedbe prijavnog lista upisana ovosudnim rješenjem posl.br. Z-22703/2017 pod B red.br. 241.1	na 241.1
*242.	Z-1342/2024	Zaprimljeno 23.08.2017.g. pod brojem Z-24654/2017 ZABILJEŽBA, Zabilježuje se odbijena provedba Prijavnog lista Državne geodetske uprave, Područnog ureda za katastar Pula – Pola, klasa: 932-06/11-02/469 od 27. lipnja 2017. godine s nacrtom i pravomoćnog Rješenja Državne geodetske uprave, Područnog ureda za katastar Pula – Pola, Klasa: UP/I-932-07/17-02/621 od 21. lipnja 2017. godine koji se nalazi u ovosudnom spisu posl.br. Z-22703/17, a glede kč.br. 1882/1, kč.br. 1883/1, kč.br. 1886/1, 1883/2 k.o. Pula.	
242.2		Zaprimljeno 23.01.2024.g. pod brojem Z-1342/2024 BRISANJE ZABILJEŽBE, Na temelju čl. 120. st. 3. ZZK od 12.01.2024., - briše se zabilježba odbijene provedbe Prijavnog lista Državne geodetske uprave, Područnog ureda za katastar Pula – Pola, klasa: 932-06/11-02/469 od 27. lipnja 2017. godine s nacrtom i pravomoćnog Rješenja Državne geodetske uprave, Područnog ureda za katastar Pula – Pola, Klasa: UP/I-932-07/17-02/621 od 21. lipnja 2017. godine koji se nalazi u ovosudnom spisu posl. br. Z-22703/17, a glede kč.br. 1882/1, kč.br. 1883/1, kč.br. 1886/1, 1883/2 k.o. Pula, upisane ovosudnim rješenjem Z-24654/17 pod All 242.1	na 242.1
243.1		Zaprimljeno 22.09.2017.g. pod brojem Z-28121/2017 Temeljem Prijavnog lista DGU – Područni ured za katastar Pula – Pola, klasa: 932-06/15-02/1209 od 28. siječnja 2016. godine sa nacrtom, te pravomoćnog Rješenja Državne geodetske uprave, Područni ured za katastar Pula – Pola klasa: UP/I-932-07/17-02/14, Ubroj: 541-27-02/14-17-4 od 17. svibnja 2017. godine, cijepa se i mijenja površina kč.br. 1502/2 put sa 391 m2 u kč.br. 1502/2 put sa 300 m2, kč.br. 1502/5 put sa 73 m2 i kč.br. 1502/6 put sa 18 m2.	

## POSEBNI IZVADAK: (OSTALO KAO NEPOTREBNO IZOSTAVLJENO)

## DRUGI ODJELJAK

Rbr.	Predmet ispisa	Sadržaj upisa	Primjedba
244.1		Zaprimljeno 02.10.2017.g. pod brojem Z-29135/2017  CIJEPANJE, Temeljem Prijavnog lista DGU - Područnog ureda za katastar Pula - Pola, klasa broj: 932-06/16-02/2106 od 13. srpnja 2017. godine, nacrti i pravomoćnog Rješenja Republike Hrvatske, Državne geodetske uprave, Područni ured za katastar Pula – Pola, Klasa: UP/I-932-07/17-02/775 od 25. kolovoza 2017. godine, cijepa se kč. br. 5404/6 put sa 207 m2 na kč. br. 5404/6 put sa 201 m2, kč. br. 5404/9 izgrađeno zemljište sa 6 m2.	
245.1		Zaprimljeno 05.10.2017.g. pod brojem Z-29641/2017  CIJEPANJE, Na temelju Prijavnog lista DGU – Područnog ureda za katastar Pula - Pola klasa: 932-06/11-02/469 od 27. listopada 2011. godine sa nacrtom i pravomoćnog Rješenja DGU – Područnog ureda za katastar Pula-Pola klasa: UP/I 932-07/17-02/621 od 21. lipnja 2017. godine, mijenja se površina te se cijepa kč.br. 1882/1 put sa 51 m2 u nove kč.br. 1882/1 put sa 63 m2 i kč.br. 1882/4 put sa 73 m2.	
245.2		Zaprimljeno 05.10.2017.g. pod brojem Z-29641/2017  CIJEPANJE, Mijenja se površina te se cijepa kč.br. 1883/1 put sa 1163 m2 u nove kč.br. 1883/1 put sa 202 m2 i kč.br. 1883/7 put sa 1048 m2.	
245.3		Zaprimljeno 05.10.2017.g. pod brojem Z-29641/2017  PROMJENA, Mijenja se površina kod kč.br. 1886/1 put sa 477 m2 na „469 m2“.	
245.4		Zaprimljeno 05.10.2017.g. pod brojem Z-29641/2017  CIJEPANJE, Cijepa se kč.br. 1883/2 put sa 75 m2 u nove kč.br. 1883/2 put sa 62 m2 i kč.br. 1883/8 put sa 13 m2.	
246.1		Zaprimljeno 09.10.2017.g. pod brojem Z-30013/2017  PROMJENA KULTURE, Temeljem Prijavnog lista Državne geodetske uprave, Područnog ureda za katastar Pula-Pola, broj: UP/I-932-06/06-02/2121 od 10. srpnja 2017. godine, pravomoćnog Rješenja DGU – Područnog ureda za katastar Pula -Pola, klasa:UP/I-931-07/17-02/786 od 7. rujna 2017. godine, mijenja se kultura kod kč. br. 915/145.	
247.1		Zaprimljeno 09.10.2017.g. pod brojem Z-30013/2017  ZABILJEŽBA, Na temelju odredbi čl. 36. Zakona o postupanju s nezakonito izgrađenim zgradama, zabilježu se da je za građevinu izgrađenu na kč. br. 915/145 priloženo pravomoćno Rješenje o izvedenom stanju izdano od strane Upravnog odjela za prostorno uređenje, komunalni sustav i imovinu Grada Pule-Pula, Odsjek za gradnju, klasa:UP/I-361-03/13-07/3196, URBROJ:2168/01-03-05-0367-16-9 od 18. svibnja 2016. godine i pravomoćno Rješenje izdano od strane Upravnog odjela za prostorno uređenje, komunalni sustav i imovinu Grada Pule-Pula, Odsjek za gradnju, klasa:UP/I-361-03/13-07/3196, URBROJ:2168/01-03-05-0367-16-13 od 15. studenog 2016- godine.	Z-30013/17
248.1		Zaprimljeno 19.02.2018.g. pod brojem Z-5513/2018  PROMJENA, PRIJAVNI LIST DRŽAVNE GEODETSKE UPRAVE, PODRUČNOG UREDA ZA KATASTAR PULA- POLA, KLASA: 932-06/17-02/1683 OD 13.02.2018, KOPIJA KATASTARSKOG PLANA 13.02.2018, PET UVJERENJA OPĆINE LIŽNJAN - LISIGNANO, KLASA:361-01/16-01/11 OD 25.05.2017, ODLUKE O NERAZVRSTANIM CESTAMA NA PODRUČJU OPĆINE LIŽNJAN-LISIGNANO, KLASA 021-05/15-01/36 OD 16.12.2015, ČL. 131 ZAKONA O CESTAMA, mijenja se površina i cijepa se kč.br. 2848 put 2053 m2 na kč.br. 2848/1 Jadreški, put 1597 m2, kč.br. 2848/2 Jadreški, put 248 m2, kč.br. 2848/3 Jadreški 5, nerazvrstana cesta 353 m2.	

## POSEBNI IZVADAK: (OSTALO KAO NEPOTREBNO IZOSTAVLJENO)

## DRUGI ODJELJAK

Rbr.	Predmet ispisa	Sadržaj upisa	Primjedba
249.1		Zaprimljeno 19.02.2018.g. pod brojem Z-5513/2018  OTPIS k.č. 2848/3 u zk.ul 21097 k.o PULA	
250.1		Zaprimljeno 18.12.2017.g. pod brojem Z-38567/2017  PROMJENA, PRIJAVNI LIST ZA ZEMLJIŠNU KNJIGU, KOPIJA KATASTARSKOG PLANA, ODLUKA O RAZVRSTAVANJU JAVNIH CESTA, OČITOVANJE O STATUSU JAVNE CESTE HRVATSKIH CESTA D.O.O. 06.02.2017, SNIMKA IZVEDENOG STANJA, ČLANAK 124 ZAKONA O CESTAMA (NNBR. 84/11, 22/13, 54/13, 148/13, 92/14), - mijenja se površina kod kčbr. 1371/1 vrt sa 970 m2 u kčbr. 1371/1 vrt sa 550 m2, - mijenja se površina kod kčbr. 1376/3 put sa 228 m2 u kčbr. 1376/3 put sa 215 m2, - poništava se kčbr. 1376/8 ulica sa 183 m2 i pripaja kčbr. 1343 k.o. Pula - poništava se kčbr. 1376/49 ulica sa 146 m2 i pripaja kčbr. 1343 k.o. site - mijenja se površina kod kčbr. 1399/1 ulica sa 10282 m2 u kčbr. 1399/1 ulica sa 3365 m2, - mijenja se površina kod kčbr. 1411 put sa 190 m2 u kčbr. 1411 put sa 96 m2, - mijenja se površina kdo kčbr. 1412/2 neplodno sa 75 m2 u neplodno sa 26 m2, - cijepa se kčbr. 1418/2 put sa 4890 m2 u kčbr. 1418/2 put sa 3701 m2 i kčbr. 1418/8 put sa 1105 m2, - cijepa se kčbr. 1572/4 neplodno sa 455 m2 u nove kčbr. 1572/4 neplodno sa 160 m2 i kčbr. 1572/15 neplodno sa 30 m2, - cijepa se kčbr. 1595/2 neplodno sa 40 m2 u nove kčbr. 1595/2 neplodno sa 65 m2, kčbr. 1595/3 neplodno sa 19 m2, - mijenja se površina kod kčbr. 1600&71 neplodno sa 391 m2 u neplodno sa 322 m2, - poništava se kčbr. 1600/3 neplodno sa 90 m2 i pripaja kčbr. 1603 k.o. Pula, - poništava se kčbr. 1652/2 neplodno sa 97 m2 i pripaja kčbr. 1603 k.o. Pula, - mijenja se površina kod kčbr. 5437/3 ulica sa 1202 m2 u ulica sa 1095 m2, - poništava se kčbr. 5437/4 ulica sa 82 m2 i pripaja kčbr. 1343 k.o. Pula - mijenja se površina kod kčbr. 5438/2 ulica sa 753 m2 pa ista sada glasi: ulica sa 634 m2, - cijepa se kčbr. 5439/1 ulica sa 19077 m2 u nove kčbr. 5439/1 ulica sa 14991 m2 i kčbr. 5439/6 ulica sa 1542 m2,	
*250.	Z-36493/2018	Zaprimljeno 09.07.2018.g. pod brojem Z-21357/2018  ZABILJEŽBA, temeljem odredbe članka 127.stavak 1. Zakona o zemljišnim knjigama zabilježuje se prigovora protustranke Marije Tuffolin iz Pule, Braće Levak 30, OIB: 36836484582, podnesenog dana 09. srpnja 2018. pod brojem Z-21357/18 protiv rješenja ovoga suda zemljišnoknjižnog odjela Pula posl.br. Z-38567/17 od 10. travnja 2018. godine.	na 250.1
250.3		Zaprimljeno 27.11.2018.g. pod brojem Z-36493/2018  BRISANJE ZABILJEŽBE, prigovora upisanog temeljem čl. 127 stavka 1 Zakona o zemljišnim knjigama, Rješenje Z- 21357/2018 od 23. 11. 2018.,	na 250.2
*250.	Z-5916/2020	Zaprimljeno 28.12.2018.g. pod brojem Z-39868/2018  ZABILJEŽBA, žalbe protustranke Marije Tuffolin iz Pule, Braće Levak 30, OIB: 36836484582, podnesene dana 28. Prosinca 2018., protiv ovosudnog Rješenja Z- 36493/18 od dana 28. studenog 2018.,	na 250.1
250.5		Zaprimljeno 11.05.2020.g. pod brojem Z-5916/2020  BRISANJE ZABILJEŽBE, žalbe , na osnovi Rješenja Županijskog suda u Varaždinu br. Gž zk-171/2019 od dana 10.ožujka 2020.godine, koji je upis proveden pod Z 36493/2018	na 250.4
251.1		Zaprimljeno 06.03.2018.g. pod brojem Z-7340/2018  PROMJENA, Temeljem Prijavnog lista Državne geodetske uprave – Područnog ureda za katastar Pula klasa: 932-06/17-02/1178 od 11. listopada 2017. godine sa nacrtom i pravomoćnog Rješenja Državne geodetske uprave, Područnog ureda za katastar Pula – Pola klasa: UP/I-932-07/17-02/1603 od 2. veljače 2018. godine, upisuje se kultura i površina kod kč.br. 5512/2 tako da sada glasi Radićeva ulica, gospodarska zgrada, Pula, Radićeva ulica 11A sa 76 m2, put sa 331 m2, ukupne površine 407 m2.	

## POSEBNI IZVADAK: (OSTALO KAO NEPOTREBNO IZOSTAVLJENO)

## DRUGI ODJELJAK

Rbr.	Predmet ispisa	Sadržaj upisa	Primjedba
252.1		Zaprimljeno 06.03.2018.g. pod brojem Z-7340/2018  ZABILJEŽBA, Temeljem odredbi čl. 36. Zakona o postupanju s nezakonito izgrađenim zgradama, zabilježu se da je za građevinu izgrađenu na kč.br. 5512/2, priloženo pravomoćno Rješenje o izvedenom stanju izdano od Istarske županije, Grad Pula – Pola, Upravni odjel za prostorno uređenje, komunalni sustav i imovinu, Odsjek za gradnju klasa: UP/I-361-03/13-07/2662, Urbroj: 2168/01-03-05-0432-16-19 od 15. veljače 2016. godine.	
253.1		Zaprimljeno 08.03.2018.g. pod brojem Z-7686/2018  CIJEPANJE, PRIJAVNI LIST RN 529/2017, PRAVOMOĆNO RJEŠENJE DGU - PODRUČNI URED ZA KATASTAR PULA-POLA, KLASA: UP/I 932-07/17-02/1647, URBROJ: 541-27-02/11-18-2 OD 31.01.2018, KOPIJA KATASTARSKOG PLANA, cijepanje i promjena kulture kč.br. 4468/1 put sa 3375 m2 na kč.br. 4468/1 cesta sa 95 m2, kč.br. 4468/6 dvorište sa 67 m2 i kč.br. 4468/7 put sa 3213 m2	
254.1		Zaprimljeno 08.03.2018.g. pod brojem Z-7686/2018  ZABILJEŽBA, OBAVIJEST DGU, PODRUČNI UREDA ZA KATASTAR PULA-POLA, ODJEL ZA KATASTAR NEKRETNINA PULA-POLA, KLASA: UP/I-932-07/17-021647, URBROJ: 541-27-02/1-18-4 OD 05.03.2018, i čl. 149. st. 1. Zakona o gradnji (NN 153/13 i 20/17), zabilježu se da je u katastarskom operatu katastarske općine Pula evidentirana građevina na kč.br. 4468/1 za koju u postupku provedbe promjene nije priložena uporabna dozvola.	
255.1		Zaprimljeno 09.03.2018.g. pod brojem Z-7837/2018  PRIJAVNI LIST POTVRĐEN OD STRANE DRŽAVNE GEODETSKE UPRAVE, PODRUČNI URED ZA KATASTAR PULA – POLA POD BROJEM KLASA: 932-06/17-02/2277, URBROJ: 541-27-1/1-18-3 DANA 25. SIJEČNJA 2018. GODINE, KOPIJE PLANOVA, OČITOVANJE ISTARSKO ŽUPANIJE, GRADA PULE – POLA, UPRAVNI ODJEL ZA PROSTORNO UREĐENJE, KOMUNALNI SUSTAV I IMOVINU, ODSJEK ZA UPRAVLJANJE IMOVINOM KLASA: 947-03/17-01/550, URBROJ: 2168/01-03-06-00-0445-17-13 OD 11.12.2017., te odredbi čl. 131. Zakona o cestama, mijenja se površina kod kč.br. 3798/8 pašnjak sa 18 m2 na „11 m2“, poništava se kč.br. 3800/2 pašnjak sa 6 m2 uslijed spajanja sa kč.br. 3802/6 iste k.o.	
256.1		Zaprimljeno 20.12.2017.g. pod brojem Z-38881/2017  PROMJENA, OVOSUDNO RJEŠENJE POSL.BR. Z-38881/17, RZ-40/18 OD 27.06.2018, na k.č.br. 5031/15 ulica - promjena oblika, kulture i površine (uslijed pripajanja dijela površine u k.č.br. 5529/1 i k.č.br. 5020/3 obje u k.o. Pula) tako da glasi: "k.č.br. 5031/15 dvorište, površine 183 m2" i na k.č.br. 5029/1 - promjena oblika, kulture i površine (uslijed spajanja dijela površine od k.č.br. 5031/15 i k.č.br. 5020/3 obje u k.o. Pula) tako da glasi: "ulica, površine 3438 m2".	
*257. Z-4007/2020		Zaprimljeno 13.07.2018.g. pod brojem Z-22095/2018  ZABILJEŽBA, Temeljem čl. 127 st. 1 Zakona o zemljišnim knjigama zabilježu se žalba Nade Repac, Jadreški, Jadreški 135, zastupana po Andreji Kogej odvjetnici iz Pule, Greblova 1, podnesene protiv ovosudnog Rješenja posl.br. Z-19335/18, od 19. lipnja 2018. godine.	Na All 248.1, 249.1.
*258. Z-4007/2020		Zaprimljeno 18.07.2018.g. pod brojem Z-22503/2018  ZABILJEŽBA, Temeljem čl. 127 st. 1 Zakona o zemljišnim knjigama zabilježu se žalba Eugena Peršića, Jadreški, Jadreški 4, zastupan po punomoćniku Nadanu Periću odvjetniku iz Pule, Dobrilina 9, podnesena protiv ovosudnog Rješenja posl.br. Z-19335/18, od 19. lipnja 2018. godine.	All 248.1, 249.1

## POSEBNI IZVADAK: (OSTALO KAO NEPOTREBNO IZOSTAVLJENO)

## DRUGI ODJELJAK

Rbr.	Predmet ispisa	Sadržaj upisa	Primjedba
		Zaprimljeno 05.06.2018.g. pod brojem Z-17866/2018	
*259.	Z-29880/2018	ZABILJEŽBA, Na temelju odredbe članka 127. stavak 1. Zakona o zemljišnim knjigama, zabilježuje se prigovor protustranke Erman Eghli, Pula, Marsovog polja 49, OIB: 16224428520, kojega zastupa punomoćnik Saša Drobnyak, odvjetnik iz Pule, podnesenog 05. lipnja 2018. protiv rješenja ovoga suda - zemljišnoknjižnog odjela Pula poslovni broj Z-7837/18 od 26. travnja 2018., u pogledu kč.br. 3798/8 i poništene kč.br. 3800/2 uslijed spajanja sa novoformiranom kč.br. 3802/6.	
259.2		Zaprimljeno 27.09.2018.g. pod brojem Z-29880/2018 BRISANJE ZABILJEŽBE, Na temelju ovosudnog rješenja posl.br. Z-29880/18 od 28. rujna 2018. godine, briše se zabilježba prigovora upisana ovosudnim rješenjem posl.br. Z-17866/18.	na 259.1
		Zaprimljeno 11.06.2018.g. pod brojem Z-18454/2018	
*260.	Z-29880/2018	ZABILJEŽBA, Na temelju odredbe članka 127. stavak 1. Zakona o zemljišnim knjigama, zabilježuje se prigovor protustranke Labusca d.o.o., Pula, Dobrilina 10, zastupan po punomoćniku Mladenu Pavičeviću, odvjetniku u Puli, podnesenog 11. lipnja 2018. protiv rješenja ovoga suda - zemljišnoknjižnog odjela Pula poslovni broj Z -7837/18 od 26. travnja 2018. godine, u pogledu kč.br. 3798/8 i poništene kč.br. 3800/2 uslijed spajanja sa novoformiranom kč.br. 3802/6.	
260.2		Zaprimljeno 27.09.2018.g. pod brojem Z-29880/2018 BRISANJE ZABILJEŽBE, Na temelju ovosudnog rješenja posl.br. Z-29880/18 od 28. rujna 2018. godine, briše se zabilježba prigovora upisana ovosudnim rješenjem posl.br. Z-18454/18.	na 260.1
		Zaprimljeno 16.05.2018.g. pod brojem Z-15752/2018	
*261.	Z-30641/2018	ZABILJEŽBA, Temeljem odredbe čl. 127. st. 1. Zakona o zemljišnim knjigama, zabilježuje se prigovor Slavka Kereša iz Pule, Samagher 09, OIB: 35331130661, podnesenog protiv ovosudnog Rješenja posl.br. Z-5077/16 od 29. ožujka 2016. godine u pogledu kč.br. 1418/2 i kč.br. 1418/6.	
261.2		Zaprimljeno 04.10.2018.g. pod brojem Z-30641/2018 BRISANJE ZABILJEŽBE, prigovora temeljem Rješenja od 4. listopada 2018.,	na 261.1
		Zaprimljeno 22.05.2018.g. pod brojem Z-16466/2018	
*262.	Z-30641/2018	ZABILJEŽBA, Temeljem odredbe čl. 127. st. 1. Zakona o zemljišnim knjigama, zabilježuje se prigovor Marije Mandić, Pula, Samagher 11, podnesenog protiv ovosudnog Rješenja posl.br. Z-5077/16 od 29. ožujka 2016. godine u pogledu kč.br. 1418/2 i kč.br. 1418/6.	
262.2		Zaprimljeno 04.10.2018.g. pod brojem Z-30641/2018 BRISANJE ZABILJEŽBE, prigovora temeljem Rješenja od 4. listopada 2018.,	na 262.1
263.1		Zaprimljeno 09.03.2018.g. pod brojem Z-7841/2018 PROMJENA, Temeljem snimke izvedenog stanja nerazvrstane ceste – ulica Stoja, Prijavni list, kopije katastarskog plana , Očitovanja grada Pule-Pola, Upravnog odjela za prostorno uređenje, komunalni sustav i imovinu, klasa:361-01/16-01/164 od 04.10.2017., Zaključak Grada Pule-Pola od 19. listopada 2016., Odluka o izmjenama i dopunama Odluke o narazvrstanim cestama, površine kod kčbr. 2692/3 zgr i 5200 na način da upis sada glasi: 2692/3 zgr. prolaz sa 24 m2 i kčbr. 5200 put sa 1056 m2	

## POSEBNI IZVADAK: (OSTALO KAO NEPOTREBNO IZOSTAVLJENO)

## DRUGI ODJELJAK

Rbr.	Predmet ispisa	Sadržaj upisa	Primjedba
264.1		<p>Zaprimljeno 01.10.2018.g. pod brojem Z-30070/2018</p> <p>BRISANJE, PRIJAVNI LIST POTVRĐEN OD STRANE PODRUČNOG UREDA ZA KATASTAR PULA - POLA, POD KLASA: 932-06/18-02/1136, DANA 24.07.2018, KOPIJA KATASTARSKOG PLANA, SNIMKA IZVEDENOG STANJA 01.03.2018, OČITOVANJE GRADA PULE-POLA, UPRAVNI ODJEL ZA PROSTORNO UREĐENJE, KOMUNALNI SUSTAV I IMOVINU, ODJEL ZA UPRAVLJANJE IMOVINOM, KLASA: 947-03/17-01/689, URBROJ: 2168/01-03-06-00-0445-18-3 OD 15.05.2018, ODLUKE O NERAZVRSTANIM CESTAMA, KLASA: 023-01/12-01/1201, URBROJ: 2168/01-04-02-03-0334-13-3 (SLUŽBENE NOVINE GRADA PULE, BROJ: 11/13) OD 12.12.2013, ODLUKE O IZMJENAMA I DOPUNAMA ODLUKE O NERAZVRSTANIM CESTAMA, KLASA: 340-09/16-01/2, URBROJ: 2168/01-03-06-00-0247-16-3 (SLUŽBENE NOVINE GRADA PULE, BROJ 09/16) OD 26.10.2016, POPIS NERAZVRSTANIH CESTA SA IDENTIFIKACIJOM KATEGORIZIRANE TEMELJEM ČLANKA 3. ODLUKE O NERAZVRSTANIM CESTAMA (SN BR. 11/13), te čl. 131. st. 1., 3., 5. i 6 i čl. 133. st. 1. Zakona o cestama (NN 84/11, 22/13, 54/13, 148/13 i 92/14), poništava se kč.br. 5541/1, uslijed pripajanja u kč.br. 5540/1 (nerazvrstana cesta).</p>	
265.1		<p>Zaprimljeno 05.12.2018.g. pod brojem Z-37381/2018</p> <p>PROMJENA, GEODETSKI ELABORAT (BROJ ELABORATA IZ ZBIRKE GE: RN 364/2018) ZA POTREBE PROVOĐENJA PROMJENA U KATASTRU ZEMLJIŠTA, IZRAĐEN U SVRHU EVIDENTIRANJA IZVEDENOG STANJA CESTE: UL. SERGIJEVACA, UL. BENEDIKTINSKE OPATIJE I PARK GRADA GRAZA, POTVRĐEN OD STRANE DGU, PODRUČNI URED ZA KATASTAR PULA-POLA, POD KLASA: 932-06/18-02/1959, URBROJ: 541-27/2-18-3, DANA 26.11.2018, KOPIJA KATASTARSKOG PLANA - STANJE PRIJE PROMJENA, KOPIJA KATASTARSKOG PLANA - PREDLOŽENO NOVO STANJE, OČITOVANJA GRADA PULE-POLA, UPRAVNI ODJEL ZA PROSTORNO UREĐENJE, KOMUNALNI SUSTAV I IMOVINU, ODSJEK ZA UPRAVLJANJE IMOVINOM, KLASA: 947-03/18-01/677, URBROJ: 2168/01-03-06-00-0445-18-7, OD 15.11.2018, POTVRDA GRADA PULE-POLA, UPRAVNI ODJEL ZA PROSTORNO UREĐENJE, KOMUNALNI SUSTAV I IMOVINU, ODJEL ZA UPRAVLJANJE IMOVINOM, KLASA: 947-03/18-01/677, URBROJ: 2168/01-03-06-00-0445-18-8, OD 15.11.2018, ODLUKA O NERAZVRSTANIM CESTAMA, KLASA: 023-01/12-01/201, URBROJ: 2168/01-04-02-03-0334-13-3 OD 12.12.2013., OBJAVLJENA U "SLUŽBENIM NOVINAMA" GRADA PULE, BROJ 11/13, ODLUKA O IZMJENAMA I DOPUNAMA ODLUKE O NERAZVRSTANIM CESTAMA, KLASA: 340-09/16-01/2, URBROJ: 2168/01-03-06-00-0247-16-3 OD 26.10.2016., OBJAVLJENA U "SLUŽBENIM NOVINAMA" GRADA PULE, BROJ 09/16, te odredbi čl. 131. st. 1., 3., 5. i 6. i čl. 133. st. 1. Zakona o cestama (NN 84/11, 22/13, 54/13, 148/13 i 92/14) i odredbi čl. 59., čl. 60. st. 1. i čl. 61. st. 1. i 4. Zakona o komunalnom gospodarstvu (NN 68/18), cijepa se kč.br. 5467 u nove kč.br. 5467 (Flaciusova ulica) ulica, površine 47 m2 i kč.br. 12570 "OU 024: Ulica Benediktinske opatije - Via Dell'Abbazia Benedettina" ulica, površine 400 m2.</p>	

## POSEBNI IZVADAK: (OSTALO KAO NEPOTREBNO IZOSTAVLJENO)

## DRUGI ODJELJAK

Rbr.	Predmet ispisa	Sadržaj upisa	Primjedba
		Zaprimljeno 05.12.2018.g. pod brojem Z-37381/2018	
266.1		PROMJENA, GEODETSKI ELABORAT (BROJ ELABORATA IZ ZBIRKE GE: RN 364/2018) ZA POTREBE PROVOĐENJA PROMJENA U KATASTRU ZEMLJIŠTA, IZRAĐEN U SVRHU EVIDENTIRANJA IZVEDENOG STANJA CESTE: UL. SERGIJEVACA, UL. BENEDIKTINSKE OPATIJE I PARK GRADA GRAZA, POTVRĐEN OD STRANE DGU, PODRUČNI URED ZA KATASTAR PULA-POLA, POD KLASA: 932-06/18-02/1959, URBROJ: 541-27/2-18-3, DANA 26.11.2018, KOPIJA KATASTARSKOG PLANA - STANJE PRIJE PROMJENA, KOPIJA KATASTARSKOG PLANA - PREDLOŽENO NOVO STANJE, OČITOVANJA GRADA PULE-POLA, UPRAVNI ODJEL ZA PROSTORNO UREĐENJE, KOMUNALNI SUSTAV I IMOVINU, ODSJEK ZA UPRAVLJANJE IMOVINOM, KLASA: 947-03/18-01/677, URBROJ: 2168/01-03-06-00-0445-18-7, OD 15.11.2018, POTVRDA GRADA PULE-POLA, UPRAVNI ODJEL ZA PROSTORNO UREĐENJE, KOMUNALNI SUSTAV I IMOVINU, ODJEK ZA UPRAVLJANJE IMOVINOM, KLASA: 947-03/18-01/677, URBROJ: 2168/01-03-06-00-0445-18-8, OD 15.11.2018, ODLUKA O NERAZVRSTANIM CESTAMA, KLASA: 023-01/12-01/201, URBROJ: 2168/01-04-02-03-0334-13-3 OD 12.12.2013., OBJAVLJENA U "SLUŽBENIM NOVINAMA" GRADA PULE, BROJ 11/13, ODLUKA O IZMJENAMA I DOPUNAMA ODLUKE O NERAZVRSTANIM CESTAMA, KLASA: 340-09/16-01/2, URBROJ: 2168/01-03-06-00-0247-16-3 OD 26.10.2016., OBJAVLJENA U "SLUŽBENIM NOVINAMA" GRADA PULE, BROJ 09/16, te odredbi čl. 131. st. 1., 3., 5. i 6. i čl. 133. st. 1. Zakona o cestama (NN 84/11, 22/13, 54/13, 148/13 i 92/14) i odredbi čl. 59., čl. 60. st. 1. i čl. 61. st. 1. i 4. Zakona o komunalnom gospodarstvu (NN 68/18), mijenja se oblik, kultura i površina kod kč.br. 5462 od neplodno, park, površine 246 m2, na: (OU 113: Park Grada Graza - Parco della città di Graz) - park, površine 5495 m2.	
		Zaprimljeno 25.01.2019.g. pod brojem Z-1224/2019	
*266.	Z-4169/2019	ZABILJEŽBA, Na temelju odredbi čl. 127. st. 1. Zakona o zemljišnim knjigama, zabilježuje se prigovor Nade Lorencin iz Vinkurana, Medulin, Cota 2, podnesen protiv ovosudnog rješenja, poslovni broj Z-37381/2018 od 7. prosinca 2018.	na 266.1
		Zaprimljeno 22.01.2019.g. pod brojem Z-985/2019	
*266.	Z-4169/2019	ZABILJEŽBA, Na temelju odredbi čl. 127. st. 1. Zakona o zemljišnim knjigama, zabilježuje se prigovor Tončić Bruna iz Pule, Zagrebačka 4, podnesen protiv ovosudnog rješenja, poslovni broj Z-37381/2018 od 7. prosinca 2018., a glede kč. br. 5467.	na 266.1
		Zaprimljeno 20.03.2019.g. pod brojem Z-4169/2019	
266.3		BRISANJE ZABILJEŽBE, Na temelju ovosudnog rješenja, poslovni broj Z-37381/18, Z-4169/19 od 25. ožujka 2019., briše se zabilježba prigovora upisana temeljem članka 127. st. 1. Zakona o zemljišnim knjigama ovosudnim rješenjem posl.br. Z-37381/18, Z-985/19 od 28. siječnja 2019. godine.	na 266.2
		Zaprimljeno 20.03.2019.g. pod brojem Z-4169/2019	
266.3		BRISANJE ZABILJEŽBE, Na temelju ovosudnog rješenja, poslovni broj Z-37381/18, Z-4169/19 od 25. ožujka 2019., briše se zabilježba prigovora upisana temeljem članka 127. st. 1. Zakona o zemljišnim knjigama ovosudnim rješenjem posl.br. Z-37381/18, Z-1224/19 od 29. siječnja 2019. godine.	na 266.2
		Zaprimljeno 05.12.2018.g. pod brojem Z-37381/2018	
267.1		OTPIS k.č. 12570 u zk.ul 21374 k.o PULA; k.č. 5462 u zk.ul 21395 k.o PULA	

## POSEBNI IZVADAK: (OSTALO KAO NEPOTREBNO IZOSTAVLJENO)

## DRUGI ODJELJAK

Rbr.	Predmet ispisa	Sadržaj upisa	Primjedba
268.1		Zaprimljeno 05.02.2019.g. pod brojem Z-1750/2019  PROMJENA, PRIJAVNI LIST DRŽAVNE GEODETSKE UPRAVE, PODRUČNI URED ZA KATASTAR PULA-POLA BR. KLASA: 932-06/17-02/2253 URBROJ: 541-27-02/4-17-3 OD DANA 25.05.2018, KOPIJA KATARSTARSKOG PLANA, RJEŠENJE PODRUČNOG UREDA ZA KATASTAR PULA-POLA, PRAVOMOĆNO, BR. KLASA: UP/I-932-07/18-02/1087 URBROJ: 541-27-02/12-18-2 OD DANA 31.10.2018, mijenja se površina kod kč.br. 1149/1 ulica sa 4591 m2 na kč.br. 1149/1 Valturska ulica, ulica, ukupne površine 4155 m2.	
269.1		Zaprimljeno 05.02.2019.g. pod brojem Z-1750/2019  PROMJENA, PRIJAVNI LIST DRŽAVNE GEODETSKE UPRAVE, PODRUČNI URED ZA KATASTAR PULA-POLA BR. KLASA: 932-06/17-02/2253 URBROJ: 541-27-02/4-17-3 OD DANA 25.05.2018, KOPIJA KATARSTARSKOG PLANA, RJEŠENJE PODRUČNOG UREDA ZA KATASTAR PULA-POLA, PRAVOMOĆNO, BR. KLASA: UP/I-932-07/18-02/1087 URBROJ: 541-27-02/12-18-2 OD DANA 31.10.2018, mijenja se kultura i površina kod kč.br. 1149/3 pašnjak sa 9 m2 na kč.br. 1149/3 Valturska ulica, ukupne površine 455 m2, i to ulica sa 438 m2 i pašnjak sa 7 m2.	
*270. Z-19869/2020		Zaprimljeno 26.04.2019.g. pod brojem Z-6416/2019  ZABILJEŽBA, Na temelju odredbi čl. 127. st. 1. Zakona o zemljišnim knjigama, zabilježuje se žalba Tončić Bruna iz Pule, Zagrebačka 4, podnesena protiv ovosudnog rješenja, poslovni broj Z-37381/2018 (poslovni broj Z-4169/2019) od 25. ožujka 2019.	
270.2		Zaprimljeno 28.12.2020.g. pod brojem Z-19869/2020  BRISANJE ZABILJEŽBE, RJEŠENJE ŽUPANIJSKOG SUDA U VARAŽDINU, POSLOVNI BROJ: 27 GŽ ZK-317/2019-4 OD 25.11.2020, briše se zabilježba žalbe Tončić Bruna iz Pule, Zagrebačka 4, podnesena protiv ovosudnog rješenja, poslovni broj Z-37381/2018 (poslovni broj Z-4169/2019) od 25. ožujka 2019., upisana ovosudnim rješenjem, poslovni broj: Z-6416/2019.	na 270.1
*271. Z-19869/2020		Zaprimljeno 29.04.2019.g. pod brojem Z-6487/2019  ZABILJEŽBA, Na temelju odredbi čl. 127. st. 1. Zakona o zemljišnim knjigama, zabilježuje se žalba Nade Lorencin, iz Vinkurana, Medulin, Cota 2, podnesena protiv ovosudnog rješenja, poslovni broj Z-37381/2018 (poslovni broj Z-4169/2019) od 25. ožujka 2019.	
271.2		Zaprimljeno 28.12.2020.g. pod brojem Z-19869/2020  BRISANJE ZABILJEŽBE, RJEŠENJE ŽUPANIJSKOG SUDA U VARAŽDINU, POSLOVNI BROJ: 27 GŽ ZK-317/2019-4 OD 25.11.2020, briše se zabilježba žalbe Nade Lorencin iz Vinkurana, Medulin, Cota 2, podnesena protiv ovosudnog rješenja, poslovni broj Z-37381/2018 (poslovni broj Z-4169/2019) od 25. ožujka 2019., upisana ovosudnim rješenjem, poslovni broj: Z-6487/2019.	na 271.1



## POSEBNI IZVADAK: (OSTALO KAO NEPOTREBNO IZOSTAVLJENO)

## DRUGI ODJELJAK

Rbr.	Predmet ispisa	Sadržaj upisa	Primjedba
272.1		<p>Zaprimljeno 29.04.2019.g. pod brojem Z-6479/2019</p> <p>PROMJENA, GEODETSKI ELABORAT ZA EVIDENTIRANJE IZVEDENOG STANJA CESTE - STANKOVIĆEVA ULICA, POTVRĐEN OD STRANE DRŽAVNE GEODETSKE UPRAVE, PODRUČNI URED ZA KATASTAR PULA-POLA, POD KLASA: 932-06/2019-02/572, URBROJ: 541-23-2/1-19-3 DANA 17.04.2019, KOPIJA KATASTARSKOG PLANA, SNIMKA IZVEDENOG STANJA, OČITOVANJE NOSITELJA PRAVA NA NERAZVRSTANOJ CESTI, KLASA: 947-03/18-01/662, URBROJ: 2168/01-03-06-00-0445-19-5 OD 07.03.2019, ODLUKA O NERAZVRSTANIM CESTAMA, KLASA: 023-01/12-01/201, URBROJ: 2168/01-04-02-03-0334-13-3 OD 12.12.2013., OBJAVLJENE U "SLUŽBENIM NOVINAMA" GRADA PULE, BROJ 11/13, ODLUKA O IZMJENAMA I DOPUNAMA ODLUKE O NERAZVRSTANIM CESTAMA, KLASA: 340-09/16-01/2, URBROJ: 2168/01-03-06-00-0247-16-3 OD 26.10.2016., OBJAVLJENE U "SLUŽBENIM NOVINAMA" GRADA PULE, BROJ 09/16, I ODREDBI ČL. 131. ST. 1., 3., 5. I 6. I ČL. 133. ST. 1. ZAKONA O CESTAMA (NN 84/11, 22/13, 54/13, 148/13 I 92/14), poništava se kč.br. 5418/1 gradska ulica, površine 4300 m2, a uslijed spajanja u nonovastalu kč.br. 17577;</p>	
272.2		<p>Zaprimljeno 29.04.2019.g. pod brojem Z-6479/2019</p> <p>PROMJENA, mijenja se oblik te upisuje kultura i površina kod kč.br. 5403, tako da sada glasi: kč.br. 5403 ulica, površine 317 m2.</p>	na 272.1
273.1		<p>Zaprimljeno 25.04.2019.g. pod brojem Z-6335/2019</p> <p>ISPRAVAK, Temeljem Uredovne zabilješke od 25. travnja 2018. godine i isprava pohranjenih u ovisnoj zbirci isprava pod posl. br. Z-38567/17, oznaka nekretnine na način da se umjesto 1418/8 upisuje ispravno 1418/7</p>	
274.1		<p>Zaprimljeno 05.06.2019.g. pod brojem Z-8602/2019</p> <p>CIJEPANJE, PRIJAVNI LIST RN 106/2018, KOPIJA KATASTARSKOG PLANA, RJEŠENJE PODRUČNOG UREDA ZA KATASTAR PULA-POLA, PRAVOMOĆNO, KLASA: UP/I 932-07/19-02/179, URBROJ: 541-27-02/10-19-2 OD 02.04.2019, kod kč.br. 915/21 pašnjak površine 1672 m2 na nove kč.br. 915/21 pašnjak površine 1653 m2 i kč.br. 915/287 pašnjak površine 19 m2.</p>	
275.1		<p>Zaprimljeno 17.06.2019.g. pod brojem Z-9301/2019</p> <p>PROMJENA, PRIJAVNI LIST POTVRĐEN OD STRANE DRŽAVNE GEODETSKE UPRAVE, PODRUČNI URED ZA KATASTAR PULA – POLA POD BROJEM KLASA: 932-06/19-02/479, URBROJ: 541-24-02/2-19-3 DANA 06. LIPNJA 2019. GODINE, KOPIJE KATASTARSKIH PLANOVA, OČITOVANJE GRADA PULE - POLA, UPRAVNOG ODJELA ZA PROSTORNO UREĐENJE, KOMUNALNI SUSTAV I IMOVINU, ODSJEK ZA UPRAVLJANJE IMOVINOM KLASA: 947-03/18-01/663, URBROJ: 2168/01-03-06-00-0445-19-7 OD 29. TRAVNJA 2019. GODINE, ČL. 131. ZAKONA O CESTAMA, mijenja se kultura i površina kod kč.br. 3946/2 gradska ulica, pašnjak sa 440 m2 na gradska ulica sa 249 m2.</p>	

## POSEBNI IZVADAK: (OSTALO KAO NEPOTREBNO IZOSTAVLJENO)

## DRUGI ODJELJAK

Rbr.	Predmet ispisa	Sadržaj upisa	Primjedba
276.1		<p>Zaprimljeno 23.07.2019.g. pod brojem Z-11435/2019</p> <p>PROMJENA, PRIJAVNI LIST GEODETSKOG ELABORATA POTVRĐENOG OD STRANE DRŽAVNE GEODETSKE UPRAVE, PODRUČNI URED ZA KATASTAR PULA-POLA, KLASA: 932-06/19-02/578 OD 23.04.2019. GODINE, ČETIRI KOPIJE KATASTARSKIH PLANOVA, DVIJE SKICE IZMJERE, ODLUKE O NERAZVRSTANIM CESTAMA NA PODRUČJU GRADA PULE-POLA OD 12.12.2013. GODINE, SLUŽBENI LIST BRROJ 11/13., POPISA NERAZVRSTANIH CESTA SA IDENTIFIKACIJOM KATEGORIZIRANE TEMELJEM ČL. 3 ODLUKE O NERAZVRSTANIM CESTAMA (S.N. BR. 11/13) I ODLUKE O ODREĐIVANJU IMENA ULICA I TRGOVA U GRADU PULI (S.N. BR. 9/93, 9/01, 10/08, 12/10, 07/12 I 9/14), OČITOVANJE GRADA PULE-POLA, UPRAVNI ODJEL ZA PROSTORNO UREĐENJE, KOMUNALNI SUSTAV I IMOVINU, ODSJEK ZA UPRAVLJANJE IMOVINOM, KLASA 947-03/18-01/661 OD 7.03.2019. GODINE, OČITOVANJE GRADA PULE-POLA, UPRAVNI ODJEL ZA PROSTORNO UREĐENJE, KOMUNALNI SUSTAV I IMOVINU, ODSJEK ZA UPRAVLJANJE IMOVINOM, KLASA 947-03/18-01/661 OD 8.03.2019. GODINE, TE ODREDBE ČL. 131. ZAKONA O CESTAMA,, - mjenja se kultura i površina kod kč.br. 5398/1 neplodno 510 m2 na Pula, Koparska ulica, neplodno zemljište 180 m2;</p>	
277.1		<p>Zaprimljeno 23.07.2019.g. pod brojem Z-11435/2019</p> <p>PROMJENA, PRIJAVNI LIST GEODETSKOG ELABORATA POTVRĐENOG OD STRANE DRŽAVNE GEODETSKE UPRAVE, PODRUČNI URED ZA KATASTAR PULA-POLA, KLASA: 932-06/19-02/578 OD 23.04.2019. GODINE, ČETIRI KOPIJE KATASTARSKIH PLANOVA, DVIJE SKICE IZMJERE, ODLUKE O NERAZVRSTANIM CESTAMA NA PODRUČJU GRADA PULE-POLA OD 12.12.2013. GODINE, SLUŽBENI LIST BRROJ 11/13., POPISA NERAZVRSTANIH CESTA SA IDENTIFIKACIJOM KATEGORIZIRANE TEMELJEM ČL. 3 ODLUKE O NERAZVRSTANIM CESTAMA (S.N. BR. 11/13) I ODLUKE O ODREĐIVANJU IMENA ULICA I TRGOVA U GRADU PULI (S.N. BR. 9/93, 9/01, 10/08, 12/10, 07/12 I 9/14), OČITOVANJE GRADA PULE-POLA, UPRAVNI ODJEL ZA PROSTORNO UREĐENJE, KOMUNALNI SUSTAV I IMOVINU, ODSJEK ZA UPRAVLJANJE IMOVINOM, KLASA 947-03/18-01/661 OD 7.03.2019. GODINE, OČITOVANJE GRADA PULE-POLA, UPRAVNI ODJEL ZA PROSTORNO UREĐENJE, KOMUNALNI SUSTAV I IMOVINU, ODSJEK ZA UPRAVLJANJE IMOVINOM, KLASA 947-03/18-01/661 OD 8.03.2019. GODINE, TE ODREDBE ČL. 131. ZAKONA O CESTAMA,, - upisuje se kultura i površina kod kč.br. 5402 na Rakovčeva ulica – Via Joakim Rakovac (javna zelena površina), zemljišta privredena svrsi (opće) 89 m2;</p>	

## POSEBNI IZVADAK: (OSTALO KAO NEPOTREBNO IZOSTAVLJENO)

## DRUGI ODJELJAK

Rbr.	Predmet ispisa	Sadržaj upisa	Primjedba
278.1		<p>Zaprimljeno 23.07.2019.g. pod brojem Z-11435/2019</p> <p>CIJEPANJE, PRIJAVNI LIST GEODETSKOG ELABORATA POTVRĐENOG OD STRANE DRŽAVNE GEODETSKE UPRAVE, PODRUČNI URED ZA KATASTAR PULA-POLA, KLASA: 932-06/19-02/578 OD 23.04.2019. GODINE, ČETIRI KOPIJE KATASTARSKIH PLANOVA, DVIJE SKICE IZMJERE, ODLUKE O NERAZVRSTANIM CESTAMA NA PODRUČJU GRADA PULE-POLA OD 12.12.2013. GODINE, SLUŽBENI LIST BRROJ 11/13., POPISA NERAZVRSTANIH CESTA SA IDENTIFIKACIJOM KATEGORIZIRANE TEMELJEM ČL. 3 ODLUKE O NERAZVRSTANIM CESTAMA (S.N. BR. 11/13) I ODLUKE O ODREĐIVANJU IMENA ULICA I TRGOVA U GRADU PULI (S.N. BR. 9/93, 9/01, 10/08, 12/10, 07/12 I 9/14), OČITOVANJE GRADA PULE-POLA, UPRAVNI ODJEL ZA PROSTORNO UREĐENJE, KOMUNALNI SUSTAV I IMOVINU, ODSJEK ZA UPRAVLJANJE IMOVINOM, KLASA 947-03/18-01/661 OD 7.03.2019. GODINE, OČITOVANJE GRADA PULE-POLA, UPRAVNI ODJEL ZA PROSTORNO UREĐENJE, KOMUNALNI SUSTAV I IMOVINU, ODSJEK ZA UPRAVLJANJE IMOVINOM, KLASA 947-03/18-01/661 OD 8.03.2019. GODINE, TE ODREDBE ČL. 131. ZAKONA O CESTAMA,, - cijepa se kč.br. 5419/1 u nove kč.br. 5419/1 Pula, Zagrebačka ulica, ulica 200 m2, kč.br. 17576 Rakovčeva ulica-Via Joakim Rakovac, nerazvrstana cesta 6709 m2 uz istovremeni otpis kč. br. 17576 Rakovčeva ulica-Via Joakim Rakovac, nerazvrstana cesta 6709 m2 i prijenos u novi zk.ul. 21648 iste k.o. kao: Javno dobro u općoj uporabi u neotuđivom vlasništvu Grada Pule-Pola, Pula, Forum 1, OIB: 79517841355</p>	
279.1		<p>Zaprimljeno 23.07.2019.g. pod brojem Z-11436/2019</p> <p>Temeljem Geodetskog elaborata izvedenog stanja nerazvrstane ceste Polanijev prolaz, Augustov prolaz, Forum i Kapitolinski trg, potvrđenog od strane DGU, Područni ured za katastar Pula-Pola, klasa: 932-06/19-02/354, urbroj: 541-27-01/4-19-5 od 3. srpnja 2019, kopija katastarskog plana, Očitovanja izdanog od Upravnog odjela za prostorno uređenje, komunalni sustav i imovinu Grada Pule-Pola, Odsjeka za upravljanje imovinom, klasa: 947-03/18-01/565, urbroj: 2168/01-03-06-00-0445-19-5 od 18. veljače 2019. godine, Potvrde izdane od Upravnog odjela za prostorno uređenje, komunalni sustav i imovinu Grada Pule-Pola, Odsjeka za upravljanje imovinom, klasa: 947-03/18-01/565, urbroj: 2168/01-03-06-00-0445-19-6 od 18. veljače 2019. godine, Odluke o nerazvrstanim cestama, klasa: 023-01/12-01/1201, urbroj: 2168/01-04-02-03-0334-13-3 od 12. prosinca 2013. godine, Odluke o izmjenama i dopunama Odluke o nerazvrstanim cestama, klasa: 340-09/16-01/2, urbroj: 2168/01-03-06-00-0247-16-3 od 26. listopada 2016. godine, Odluke o izmjeni i dopuni Odluke o nerazvrstanim cestama, klasa: 340-09/16-01/2, urbroj: 2168/01-03-06-00-0330-19-6 od 5. lipnja 2019. godine, te odredbi čl. 131. st. 1., 3., 5. i 6. i čl. 133. st. 1. Zakona o cestama i odredbi čl. 59., čl. 60. st. 1. i čl. 61. st. 1. i 4. Zakona o komunalnom gospodarstvu, mijenja se kultura i upis površine kč.br. 5453 na kč. br. 5453 Kapitolinski trg, trg sa 1068 m2; poništavaju se kč.br. 5454 i kč.br. 5455 uslijed spajanja sa kč.br. 5458; mijenja se kultura i upisuje površina kč.br. 5457 na kč.br. 5457 Augustov prolaz, ulica sa 166 m2; mijenja se kultura i upisuje površina kč.br. 5458 na kč.br. 5458 Forum, trg sa 3053 m2; mijenja se kultura i površina kč.br. 5459 ulica sa 108 m2 na kč.br. 5459 Polanijev prolaz, ulica sa 110 m2.</p>	
280.1		<p>Zaprimljeno 23.07.2019.g. pod brojem Z-11436/2019</p> <p>OTPIS k.č. 5453 u zk.ul 21655 k.o PULA; k.č. 5457 u zk.ul 21656 k.o PULA; k.č. 5458 u zk.ul 21657 k.o PULA; k.č. 5459 u zk.ul 21658 k.o PULA</p>	
281.1		<p>Zaprimljeno 09.07.2019.g. pod brojem Z-10608/2019</p> <p>Temeljem ovosudnog rješenja posl.br. Z-10608/19 RZ-39/19 od 30. kolovoza 2019. godine na kč.br. 779/20 pašnjak površine 205 m2 mijenja se površina na način da sada ista glasi kč.br. 779/20 pašnjak površine 92 m2.</p>	

## POSEBNI IZVADAK: (OSTALO KAO NEPOTREBNO IZOSTAVLJENO)

## DRUGI ODJELJAK

Rbr.	Predmet ispisa	Sadržaj upisa	Primjedba
282.1		<p>Zaprimljeno 22.11.2019.g. pod brojem Z-18533/2019</p> <p>CIJEPANJE, PRIJAVNI LIST DRŽAVNE GEODETSKE UPRAVE, PODRUČNOG UREDA ZA KATASTAR PULA-POLA, KLASA: 932-06/19-02/1823 OD 30.09.2019. GODINE, KOPIJA KATASTARSKOG PLANA, KOPIJA KATASTARSKOG PLANA, PRAVOMOĆNO RJEŠENJE DRŽAVNE GEODETSKE UPRAVE, PODRUČNI URED ZA KATASTAR PULA-POLA, KLASA: UP/I 932-07/19-02/1317 OD 21.10.2019. GODINE, - cijepa se kč.br. 915/21 pašnjak 1653 m<sup>2</sup> u nove kč.br. 915/21 Grožnjanska ulica, pašnjak 1637 m<sup>2</sup>, kč.br. 915/291 Grožnjanska ulica, pašnjak 16 m<sup>2</sup>.</p>	
283.1		<p>Zaprimljeno 02.01.2020.g. pod brojem Z-3/2020</p> <p>PROMJENA, GEODETSKI ELABORAT BR. 2018/73 ZA PROVOĐENJE PROMJENA U KATASTRU ZEMLJIŠTA IZRAĐEN U SVRHU: EVIDENTIRANJA IZVEDENOG STANJA NERAZVRSTANE CESTE-MUTILSKE ULICE, POTVRĐEN OD STRANE DGU, PODRUČNI URED ZA KATASTAR PULA-POLA, POD KLASOM: 932-06/19-02/388, URBROJ: 541-24-02/2-19-3 DANA 10.05.2019, KOPIJA KATASTARSKOG PLANA - NAKON PROVEDBE, KOPIJA KATASTARSKOG PLANA - PRIJE PROVEDBE, SKICA IZMJERE, OČITOVANJE GRADA PULE-POLA, UPRAVNI ODJEL ZA PROSTORNO UREĐENJE, KOMUNALNI SUSTAV I IMOVINU, ODSJEK ZA UPRAVLJANJE IMOVINOM, KLASA: 947-03/18-01/660, URBROJ: 2168/01-03-06-00-0445-19-7 OD 29.04.2019, ODLUKA O NERAZVRSTANIM CESTAMA, KLASA: 023-01/12-01/201, URBROJ: 2168/01-04-02-03-0334-13-3 OD 12.12.2013., OBJAVLJENA U "SLUŽBENIM NOVINAMA" GRADA PULE, BROJ 11/13, ODLUKA O IZMJENAMA I DOPUNAMA ODLUKE O NERAZVRSTANIM CESTAMA, KLASA: 340-09/16-01/2, URBROJ: 2168/01-03-06-00-0247-16-3 OD 26.10.2016., OBJAVLJENA U "SLUŽBENIM NOVINAMA" GRADA PULE, BROJ 09/16, ČL. 131. ST. 1., 3., 5. I 6. I ČL. 133. ST. 1. ZAKONA O CESTAMA (NN 84/11, 22/13, 54/13, 148/13, 92/14, 110/19), poništavaju se kč.br. 3262/7 gradska ulica površine 510 m<sup>2</sup>, kč.br. 3262/8 gradska ulica površine 64 m<sup>2</sup>, kč.br. 5509/5 gradska ulica površine 18 m<sup>2</sup> i kč.br. 5510/1 gradska ulica površine 230 m<sup>2</sup>, a uslijed spajanja u novonastalu kč.br. 6313 (nerazvrstana cesta); te se mijenja oblik i površina kod kč.br. 590/2 od: gradska ulica površine 30 m<sup>2</sup>, na: gradska ulica površine 20 m<sup>2</sup>; kod kč.br. 3262/4 od: gradska ulica površine 28254 m<sup>2</sup>, na: gradska ulica površine 18499 m<sup>2</sup> i kod kč.br. 5509/3 od: gradska ulica površine 124 m<sup>2</sup>, na: gradska ulica površine 16 m<sup>2</sup>, a sve uslijed pripajanja dijela površine u novonastalu kč.br. 6313 (nerazvrstana cesta).</p>	
284.1		<p>Zaprimljeno 03.01.2020.g. pod brojem Z-134/2020</p> <p>CIJEPANJE, PRIJAVNI LIST RN 476/2017 DRŽAVNE GEODETSKE UPRAVE, PODRUČNI URED ZA KATASTAR PULA-POLA BR. KLASA: 932-06/17-02/141 URBROJ: 541-27-02/2-17-6 OD DANA 24.10.2017, KOPIJA KATASTARSKOG PLANA, RJEŠENJE PODRUČNOG UREDA ZA KATASTAR PULA-POLA, PRAVOMOĆNO, KLASA: UP/I 932-07/19-02/178, URBROJ: 541-27-02/10-19-4 OD DANA 30.09.2019, cijepa se kč.br. 1635/2 pašnjak sa 334 m<sup>2</sup> u nove kč.br. 1635/2 Bradamante, pašnjak sa 265 m<sup>2</sup> i kč.br. 1635/3 Bradamante, pašnjak sa 69 m<sup>2</sup>.</p>	
285.1		<p>Zaprimljeno 04.04.2019.g. pod brojem Z-5112/2019</p> <p>Temeljem ovosudnog rješenja posl.br. Z-5112/19 RZ-52/19 od 17. prosinca 2019. godine, cijepa se kč.br. 5059/15 u nove kč.br. 5059/15 i kč.br. 5059/49 te se na kč.br. 5535/1 mijenja površina.</p>	

## POSEBNI IZVADAK: (OSTALO KAO NEPOTREBNO IZOSTAVLJENO)

## DRUGI ODJELJAK

Rbr.	Predmet ispisa	Sadržaj upisa	Primjedba
		Zaprimljeno 13.01.2020.g. pod brojem Z-482/2020	
*286.	Z-18188/2021	ZABILJEŽBA, Zabilježuje se odbačena provedba Prijavnog lista Državne geodetske uprave, Područnog ureda za katastar Pula – Pola, klasa: 932-06/19-02/2061 od 11. siječnja 2019. godine sa nacrtom, pravomoćnog Rješenja Državne geodetske uprave, Područnog ureda za katastar Pula – Pola, klasa: UP/I-932-07/19-02/1563 od 02. prosinca 2019. godine i Objašnjenja Državne geodetske uprave, Područni ured za katastar Pula - Pola, Klasa: UP/I-932-07/19-02/1563 od 13. siječnja 2020. godine a glede kč.br. kč.br. zgr. 2738, kč. br. 4899/2, kč. br. 4900/1, kč. br. 4900/2, kč. br. 4900/3, kč. br. 4900/4, kč. br. 4900/5, kč. br. 4900/6, kč. br. 4900/7, kč. br. 4900/8, kč. br. 4900/9, kč. br. 4900/18, kč. br. 4908/3, kč. br. 4920/5 i kč. br. 4923/9 sve k.o. Pula.	
286.2		Zaprimljeno 06.10.2021.g. pod brojem Z-18188/2021 BRISANJE ZABILJEŽBE, Na temelju odredbe čl. 120. st.3. Zakona o zemljišnim knjigama, briše se zabilježba odbačene provedbe Prijavnog lista, upisana ovosudnim Rješenjem posl.br. Z-482/20 pod All red.br. 286.1.	na 286.1
287.1		Zaprimljeno 10.02.2020.g. pod brojem Z-2037/2020 ISPRAVAK, Na temelju odredbi čl. 134. Zakona o zemljišnim knjigama (NN 63/19) i ovosudnih rješenja, poslovni broj Z-319/86 od 29.02.1986. i 06.02.2020., te prijavnog lista Općinskog zavoda za katastar i geodetske poslove Općine Pula, broj: UP_I-12/3240/85 od 28.03.1983., koji se u ovosudnoj zbirci isprava nalazi pod poslovnim brojem Z-319/1986, na nekretninama upisanim kao Javno dobro u općoj upotrebi, upisuju se kč.br. 3894/46 put, površine 64 m2 i kč.br. 3894/47 put, površine 48 m2, u prvi odjeljak posjedovnice (list AI), nastale cijepanjem od kč.br. 3894/38.	
288.1		Zaprimljeno 11.02.2020.g. pod brojem Z-2154/2020 PROMJENA, GEODETSKI ELABORAT BROJ ZBIRKE GE: 43/2020, POTVRĐEN OD STRANE DRŽAVNE GEODETSKE UPRAVE, PODRUČNI URED ZA KATASTAR PULA-POLA, KLASA: 932-06/18-02/2684 OD 06.02.2020, ODLUKA O NERAZVRSTANIM CESTAMA GRADSKOG VIJEĆA GRADA PULE, KLASA: 023-01/12-01/1201 OD 12.12.2013, ODLUKA O IZMJENAMA I DOPUNAMA ODLUKE O NERAZVRSTANIM CESTAMA GRADSKOG VIJEĆA GRADA PULE, KLASA: 340-09/16-01/2 OD 26.10.2016, ODLUKA O IZMJENI ODLUKE O NERAZVRSTANIM CESTAMA GRADSKOG VIJEĆA GRADA PULE, KLASA: 340-09/16-01/2 OD 05.06.2019, OČITOVANJE UPRAVNOG ODJELA ZA PROSTORNO UREĐENJE, KOMUNALNI SUSTAV I IMOVINU, ODSJEKA ZA UPRAVLJANJE IMOVINOM GRADA PULE-POLA, KLASA: 947-03/19-01/267, URBROJ: 2168/01-03-06-00-0445-19-5 OD 06.11.2019, čl. 131. Zakona o cestama, promjena površine kod kč.br. 2396 pašnjak površine 2021 m2 na kč. br. 2396 pašnjak površine 1244 m2 te poništava se kč.br. 2759/3 put površine 18 m2 uslijed spajanja sa kč.br. 6334.	
*288.	Z-1281/2021	Zaprimljeno 04.03.2020.g. pod brojem Z-3562/2020 ZABILJEŽBA, odbijenog prigovora podnositeljice Ljiljane Božina od 2. ožujka 2020. godine na ovosudno Rješenje posl.br. Z-2154/20 od 13. veljače 2020. godine.	na 288.1
*288.	Z-19863/2020	Zaprimljeno 08.05.2020.g. pod brojem Z-5838/2020 ZABILJEŽBA, podnesene žalbe Ljiljane Božina, OIB: 81202809913, Centar 12, Vinkuran, podnesene protiv ovosudnog Rješenja posl.br. Z-2154/2020 (provedba Z-3562/2020) od 07. travnja 2020. godine, a na temelju odredbi čl. 148. st. 1. Zakona o zemljišnim knjigama.	na 288.2
288.4		Zaprimljeno 28.12.2020.g. pod brojem Z-19863/2020 BRISANJE ZABILJEŽBE, RJEŠENJE ŽUPANIJSKOG SUDA U VARAŽDINU, POSLOVNI BROJ GŽ ZK-448/2020-2 20.11.2020	na 288.3

## POSEBNI IZVADAK: (OSTALO KAO NEPOTREBNO IZOSTAVLJENO)

## DRUGI ODJELJAK

Rbr.	Predmet ispisa	Sadržaj upisa	Primjedba
288.5		Zaprimljeno 27.01.2021.g. pod brojem Z-1281/2021  BRISANJE ZABILJEŽBE, Temeljem odredbe čl. 120. st.3. Zakona o zemljišnim knjigama, briše se zabilježba odbijenog prigovora, upisana ovosudnim Rješenjem posl.br. Z-3562/20, pod All red.br. 288.2.	na 288.2
289.1		Zaprimljeno 26.03.2020.g. pod brojem Z-4598/2020  CIJEPANJE, PRIJAVNI LIST DRŽAVNE GEODETSKE UPRAVE, PODRUČNOG UREDA ZA KATASTAR PULA-POLA, KLASA: 932-06/19-02/693 OD 21.05.2019. GODINE, KOPIJA KATASTARSKOG PLANA, PRAVOMOĆNO RJEŠENJE DRŽAVNE GEODETSKE UPRAVE, PODRUČNI URED ZA KATASTAR PULA-POLA, KLASA: UP/I 932-07/20-02/73, OD 20.02.2020. GODINE,, - cijepa se kč. br. 1859/1 put 293 m2 u nove kč.br.1859/7 Valturska ulica, put 94 m2, kč.br. 1859/12 Valturska ulica, put 199 m2.	
290.1		Zaprimljeno 27.03.2020.g. pod brojem Z-4656/2020  PRIJAVNI LIST SA KOPIJAMA KATASTARSKOG PLANA, GE-82/2020 DRŽAVNE GEODETSKE UPRAVE, PODRUČNOG UREDA ZA KATASTAR PULA-POLA, KLASA: 932-06/19-02/1712 OD 27.02.2019. GODINE, ODLUKE O NERAZVRSTANIM CESTAMA, GRADSKOG VIJEĆA GRADA PULE, OD 12. PROSINCA 2013. GODINE (SLUŽBENI LIST BROJ 11/13),, ODLUKE O IZMJENAMA I DOPUNAMA ODLUKE O NERAZVRSTANIM CESTAMA, OD 26. LISTOPADA 2016. GODINE (SLUŽBENI LIST BROJ 09/16), OČITOVANJA, GRADA PULE-POLA, UPRAVNI ODJEL ZA PROSTORNO UREĐENJE, KOMUNALNI SUSTAV I IMOVINU, ODSJEK ZA UPRAVLJANJE IMOVINOM, KLASA 947-03/19-01/344 OD 22.08.2019. GODINE,, ODREDBE ČL. 131. ZAKONA O CESTAMA, poništava se kč.br.154/40 ulica 91 m2 uslijed spajanja sa kč.br. 5159/1. - upisuje se kultura i površina kod kč.br. 5567 na Grad, ulica 829 m2.	
291.1		Zaprimljeno 27.04.2020.g. pod brojem Z-5468/2020  PROMJENA, GEODETSKI ELABORAT BR. 2019/19 ZA PROVOĐENJE PROMJENA U KATASTRU ZEMLJIŠTA IZRAĐEN U SVRHU: EVIDENTIRANJA IZVEDENOG STANJA NERAZVRSTANE CESTE-PRERADOVIČEVA ULICE, POTVRĐEN OD STRANE DGU, PODRUČNI URED ZA KATASTAR PULA-POLA, POD KLASOM: 932-06/19-02/2660, URBROJ: 541-24-02/2-20-3 DANA 21.04.2020., KOPIJA KATASTARSKOG PLANA - PRIJE PROVEDBE, KOPIJA KATASTARSKOG PLANA - NAKON PROVEDBE, SKICA IZMJERE (4 LISTA), ODLUKA O NERAZVRSTANIM CESTAMA, KLASA: 023-01/12-01/201, URBROJ: 2168/01-04-02-03-0334-13-3 OD 12.12.2013., OBJAVLJENA U "SLUŽBENIM NOVINAMA" GRADA PULE, BROJ 11/13, ODLUKA O IZMJENAMA I DOPUNAMA ODLUKE O NERAZVRSTANIM CESTAMA, KLASA: 340-09/16-01/2, URBROJ: 2168/01-03-06-00-0247-16-3 OD 26.10.2016., OBJAVLJENA U "SLUŽBENIM NOVINAMA" GRADA PULE, BROJ 09/16, TE ČL. 131. ST. 1., 3., 5. I 6. I ČL. 133. ST. 1. ZAKONA O CESTAMA (NN 84/11, 22/13, 54/13, 148/13, 92/14, 110/19), mijenja se oblik, upisuje kultura i površina kod kč. br. 5502, na: ostalo neplodno, površine 1340 m2; mijenja se oblik, kultura i površina kod kč.br. 620/8 od: ulica, površine 177 m2, na: gradska ulica, površine 05 m2; te se mijenja oblik površina i cijepa se kč.br. 660/255 put, površine 1978 m2, u nove: kč.br. 660/255 put, površine 1535 m2 i kč.br. 660/258 put, površine 43 m2.	
292.1		Zaprimljeno 11.05.2020.g. pod brojem Z-5881/2020  PROMJENA, PRIJAVNI LIST RN 421/2019, RJEŠENJE PODRUČNOG UREDA ZA KATASTAR PULA-POLA KLASA: UP/I 932-07/19-02/1563 02.12.2019, KOPIJA KATASTARSKOG PLANA, mijenja se površina kod kč.br. 4920/5 put sa 96 m2 na „Verudela – put sa 90 m2“.	

## POSEBNI IZVADAK: (OSTALO KAO NEPOTREBNO IZOSTAVLJENO)

## DRUGI ODJELJAK

Rbr.	Predmet ispisa	Sadržaj upisa	Primjedba
293.1		Zaprimljeno 03.03.2020.g. pod brojem Z-3439/2020  Temeljem ovosudnog rješenja posl.br. Z-3439/20 RZ-29/20 od 4. svibnja 2020. godine cijepa se kč.br. 5031/15 dvorište površine 183 m2 na kč.br. 5031/15 Pula, dvorište površine 155 m2 i kč.br. 5031/47 dvorište površine 28 m2.	
294.1		Zaprimljeno 19.05.2020.g. pod brojem Z-6354/2020  PRIJAVNI LIST DRŽAVNE GEODETSKE UPRAVE, PODRUČNOG UREDA ZA KATASTAR PULA – POLA, KLASA: 932-06/19-02/1754, URBROJ: 541-27-02/5-20-6 OD 06.05.2020, KOPIJA KATASTARSKOG PLANA, KOPIJA KATASTARSKOG PLANA, KOPIJA KATASTARSKOG PLANA, KOPIJA KATASTARSKOG PLANA, KOPIJA KATASTARSKOG PLANA, KOPIJA KATASTARSKOG PLANA, ODLUKA O NERAZVRSTANIM CESTAMA NA PODRUČJU GRADA PULE OD 26. LISTOPADA 2016. GODINE KOJA JE IZDANA U SLUŽBENIM NOVINAMA GRADA PULE BROJ: 11/13, 9/16 I 8/19, OČITOVANJE GRADA PULE, KLASA: 47-03/19-01/269, URBROJ: 2168/01-03-00-0445-19-6 OD 22.08.2019, cijepa se, mijenja kultura i površina kod kč.br. 1681/2 gradska ulica sa 12497 m2 na kč. br. 1681/2 ulica, GU 064 ulica 43. Istarske divizije sa 13061 m2, kč. br. 1681/13 ulica, GU 064 ulica 43. Istarske divizije sa 1732 m2 i kč. br. 1681/14 ulica, GU 064 ulica 43. Istarske divizije sa 2346 m2.	
294.2		Zaprimljeno 24.08.2020.g. pod brojem Z-12069/2020  ZABILJEŽBA, odbijenog prigovora podnositelja Drage Antića, Pula,, zadarska 28, uloženog na ovosudno Rješenje Z 6354/2020	na 294.1
295.1		Zaprimljeno 19.05.2020.g. pod brojem Z-6354/2020  OTPIS k.č. 1681/2, k.č. 1681/13, k.č. 1681/14 u zk.ul 21889 k.o PULA	
296.1		Zaprimljeno 26.06.2020.g. pod brojem Z-8555/2020  PROMJENA, Na temelju Prijavnog lista DGU - Područnog ureda za katastar Pula - Pola, klasa broj: 932-06/18-02/281, RN 94/18 od 14. ožujka 2018. godine, Kopija katastarskog plana, Rješenja Područnog ureda za katastar Odjela za katastar nekretnina Pula-Pola, Klasa: UP/I-932-07/18-02/526, Urbroj: 541-27-02/9-20-3 od 14. svibnja 2020. godine, cijepanje, upis površine i kulture kod kč. br. 3877/3 u nove kč.br. 3877/3 put sa 5434 m2, kč.br. 3877/100 put sa 957 m2 i upis kulture i površine kod kč.br. 5016/1 na put sa 357 m2.	
297.1		Zaprimljeno 22.07.2020.g. pod brojem Z-10341/2020  PROMJENA, PRIJAVNI LIST RN-139/2020 DRŽAVNE GEODETSKE UPRAVE, PODRUČNI URED ZA KATASTAR PULA, ODJEL ZA KATASTAR NEKRETNINA PULA BR. KLASA: 932-06/2020-02/545 URBROJ: 541-27/2-20-3 OD DANA 14.04.2020, KOPIJA KATASTARSKOG PLANA, RJEŠENJE PODRUČNOG UREDA ZA KATASTAR PULA-POLA, PRAVOMOĆNO BR. KLASA: UP/I-932-07/20-02/822 URBROJ: 541-27-02/9-20-2 OD DANA 19.06.2020, mijenja se kultura i površina kod kčbr. 1585/5 gradska ulica sa 12 m2 na kč.br. 1585/5 Industrijska ulica sa 8 m2 (ulica sa 8 m2).	
298.1		Zaprimljeno 14.09.2020.g. pod brojem Z-13256/2020  OTPIS k.č. 5495/4 u zk.ul 22003 k.o PULA	
299.1		Zaprimljeno 23.09.2020.g. pod brojem Z-13926/2020  ISPRAVAK, Na temelju odredbi čl. 134. Zakona o zemljišnim knjigama (NN 63/19), ispravlja se upis proveden ovosudnim rješenjem, poslovni broj: Z-3/2020 od 3. siječnja 2020., na način da se aktivira upis kč.br. 5509/1 gradska ulica, površine 322 m2, koja je omaškom ispisana.	

## POSEBNI IZVADAK: (OSTALO KAO NEPOTREBNO IZOSTAVLJENO)

## DRUGI ODJELJAK

Rbr.	Predmet ispisa	Sadržaj upisa	Primjedba
300.1		Zaprimljeno 23.09.2020.g. pod brojem Z-13941/2020  CIJEPANJE, PRIJAVNI LIST DRŽAVEN GEODETSKE UPRAVE, PULA-POLA, KLASA:922-06/12-02/199, URBOR:541-24-2-01/01-12-3 07.07.2011, KOPIJA KATASTARSKOG PLANA, RJEŠENJE PODRUČNOG UREDA ZA KATASTAR PRAVOMOĆNO, PULA-POLA, KLASA:UP/I-932-07/20-02/785, URBROJ:541-27-02/9-20-2 19.06.2020, PARCELACIJSKI ELABORAT 07.07.2011, cijepa se kč.br. 1984/2 u nove kč.br. 1984/2 i kč.br. 1984/5.	
301.1		Zaprimljeno 15.09.2020.g. pod brojem Z-13368/2020  PROMJENA, Temeljem prijavnog lista Klasa: 932-06/18-02/606 od 25. kolovoza 2018 godine s kopijom katastarskog plana, cijepanje kč.br. 3877/3 put sa 5434 m2, na kč.br. 3877/3 put sa 2839 m2, kč.br. 3877/102 put sa 2595 m2,	
*302. Z-1797/2024		Zaprimljeno 20.10.2020.g. pod brojem Z-15664/2020  ZABILJEŽBA, Zabilježuje se odbijena provedba Prijavnog lista za zk klasa: 932-06/2020-02/1541 od 26. kolovoza 2020. godine, Kopije katastarskog plana spp od 25. kolovoza 2020. godine, Naslovne stranice za zemljišnu knjigu a3 od 25. kolovoza 2020. godine, Kopije katastarskog plana pns od 25. kolovoza 2020. godine, Očitovanja nositelja prava nerazvrstane ceste od 25. kolovoza 2020. godine, Sadržaja za zemljišnu knjigu a3 od 25. kolovoza 2020. godine, Skice izmjere od 25. kolovoza 2020. godine, Odluke o nerazvrstanoj cesti od 25. kolovoza 2020. godine, glede kč.br. 4468/7 k.o. Pula	
302.2		Zaprimljeno 29.01.2024.g. pod brojem Z-1797/2024  BRISANJE ZABILJEŽBE, ODBIJENI PRIJEDLOG ZA ZABILJEŽBU, Na temelju odredbi čl. 120. st. 3. Zakona o zemljišnim knjigama, briše se zabilježba odbijene provedbe, upisane ovosudnim Rješenjem posl. br. Z-15664/20 pod All red. br. 302.1.	na 302.1
303.1		Zaprimljeno 26.10.2020.g. pod brojem Z-16013/2020  CIJEPANJE, GEODETSKI ELABORAT BR. 190/2020 OVJEREN OD STRANE DRŽAVNE GEODETSKE UPRAVE, PODRUČNI URED ZA KATASTAR PULA-POLA KLASA: 932-06/20-02/1541 URBROJ: 541-27/2-20-3 OD 20.10.2020, KOPIJA KATASTARSKOG PLANA, OČITOVANJE NOSITELJA PRAVA NA NERAZVRSTANOJ CESTI – KUČINE (NC 729) U NASELJU VINKURAN IZDANO OD UPRAVNOG ODJELA ZA KOMUNALNU IZGRADNJU I ODRŽAVANJE OPĆINE MEDULIN, KLASA: 340-01/14-01/0003 URBROJ: 2168/02-03/9-20-119 OD 21.10.2020, ODLUKA O NERAZVRSTANIM CESTAMA NA PODRUČJU OPĆINE MEDULIN, KLASA: 021-05/14-01/0004 URBROJ: 2168/02-03/1-14-38 OD 06. KOLOVOZA 2014. GODINE (SLUŽBENE NOVINE OPĆINE MEDULIN BR. 4/2014) UZ ODLUKU O IZMJENI I DOPUNI ODLUKE O NERAZVRSTANIM CESTAMA NA PODRUČJU OPĆINE MEDULIN, KLASA: 021-05/18-01/0012 URBROJ: 2168/02-03/3-18-39 OD 21.12.2018. G. SA IZVODOM IZ REGISTRA NERAZVRSTANIH CESTA OPĆINE MEDULIN, mijenja se površina i cijepa kč.br. 4468/7 put sa 4468/7 put sa 3213 m2 u nove kč.br. 4468/7 Kučine, ukupne površine 2997 m2, i to put sa 2997 m2 i kč.br. 6375 NC 729 Kučine, ukupne površine 416 m2, i to nerazvrstana cesta sa 416 m2.	
304.1		Zaprimljeno 26.10.2020.g. pod brojem Z-16013/2020  OTPIS k.č. 6375 u zk.ul 22066 k.o PULA	



## POSEBNI IZVADAK: (OSTALO KAO NEPOTREBNO IZOSTAVLJENO)

## DRUGI ODJELJAK

Rbr.	Predmet ispisa	Sadržaj upisa	Primjedba
305.1		<p>Zaprimljeno 27.10.2020.g. pod brojem Z-16092/2020</p> <p>PROMJENA, PRIJAVNI LIST ZA ZK KLASA: 932-06/2020-02/1739 27.10.2020 26.10.2020, KOPIJA KATASTARSKOG PLANA PNS 26.10.2020, OČITOVANJE NOSITELJA PRAVA NERAZVRSTANE CESTE 26.10.2020, NASLOVNA STRANICA ZA ZEMLJIŠNU KNJIGU A3 26.10.2020, SKICA IZMJERE 26.10.2020, KOPIJA KATASTARSKOG PLANA SPP 26.10.2020, SADRŽAJ ZA ZEMLJIŠNU KNJIGU A3 26.10.2020, ODLUKA O NERAZVRSTANOJ CESTI 26.10.2020, ČL. 131. ZAKONA O CESTAMA, - upis kulture i površine kod kč.br. 5445 i to "Strossmayerova ulica - Via Josip Juraj Strossmayer, OU 335, nerazvrstana cesta sa 389 m2" - upis kulture i površine kod kč.br. 5446 i to "Rasparaganov uspon - Clivo Rasparagano, OU 296, nerazvrstana cesta sa 167 m2" - upis kulture i površine kod kč.br. 5448 i to "Uspon Sv. Roka - Clivo San Rocco, OU 351, nerazvrstana cesta sa 203 m2" - upis kulture i površine kod kč.br. 5450 i to "Uspon Konzula Istranina - Clivo Stjepan Konzul, OU 167, nerazvrstana cesta sa 629 m2" - upis kulture i površine kod kč.br. 5451 i to "Uspon Pavla Đakona - Clivo Paolo Diacono, OU 263, nerazvrstana cesta sa 188 m2" - mijenja se površina kod kč.br. 5452/5 parkiralište sa 5 m2 na "Ulica Porta Stovagnaga, parkiralište sa 3 m2".</p>	
306.1		<p>Zaprimljeno 27.10.2020.g. pod brojem Z-16092/2020</p> <p>OTPIS k.č. 5445, k.č. 5446, k.č. 5448, k.č. 5450, k.č. 5451 u zk.ul 22080 k.o PULA</p>	
307.1		<p>Zaprimljeno 28.10.2020.g. pod brojem Z-16198/2020</p> <p>PROMJENA, NASLOVNA STRANICA ZA ZEMLJIŠNU KNJIGU A3 26.10.2020, SADRŽAJ ZA ZEMLJIŠNU KNJIGU A3 26.10.2020, SKICA IZMJERE 26.10.2020, KOPIJA KATASTARSKOG PLANA SPP 26.10.2020, KOPIJA KATASTARSKOG PLANA PNS 26.10.2020, ODLUKA O IZVEDENOJ INFRASTRUKTURI 26.10.2020, OČITOVANJE UPRAVITELJA ILI NOSITELJA PRAVA NA IZVEDENOJ INFRASTRUKTURI 26.10.2020, PRIJAVNI LIST ZA ZK KLASA: 932-06/2020-02/1740 28.10.2020 26.10.2020, ODREDBE ČL. 59., ČL. 60. ST. 1. I ČL. 61. ST. 1. I 4. ZAKONA O KOMUNALNOM GOSPODARSTVU (NN 68/18), upisuje se kultura i površina kod kč.br. 5447.</p>	
308.1		<p>Zaprimljeno 28.10.2020.g. pod brojem Z-16198/2020</p> <p>OTPIS k.č. 5447 u zk.ul 22078 k.o PULA</p>	
309.1		<p>Zaprimljeno 08.12.2020.g. pod brojem Z-18714/2020</p> <p>PROMJENA, NASLOVNA STRANICA ZA ZEMLJIŠNU KNJIGU A3 26.11.2020, SADRŽAJ ZA ZEMLJIŠNU KNJIGU A3 26.11.2020, SKICA IZMJERE 26.11.2020, KOPIJA KATASTARSKOG PLANA SPP 26.11.2020, KOPIJA KATASTARSKOG PLANA PNS 26.11.2020, ODLUKA O IZVEDENOJ INFRASTRUKTURI 26.11.2020, ODLUKA O NERAZVRSTANOJ CESTI 26.11.2020, OČITOVANJE NOSITELJA PRAVA NERAZVRSTANE CESTE 26.11.2020, PRIJAVNI LIST ZA ZK KLASA: 932-06/2020-02/2224 08.12.2020 26.11.2020, mijenja se površina kod kčbr. 1399/1 ulica sa 3365 m2 na 2984 m2, - mijenja se oblik, površina i cijepa se kčbr. 1399/4 ulica, površine 1126 m2, u nove kč.br. 1399/4 ulica, površine 2008 m2 i kč.br. 1399/5 ulica, površine 1980 m2, - upisuje se kultura i površina kod kč.br. 5434/1 trg, površine 63 m2, poništava se kč.br. 5434/2 uslijed spajanja sa kč.br. 1399/4, - mijenja se oblik,površina i cijepa se kčbr. 5436 rezervoar za benzin, park, ulica, parkiralište, ukupne površine 7333 m2, u nove kč.br. 5436/1 spremnik, površine 192 m2, park, površine 1326 m2, ukupne površine 1518 m2, te kč.br. 5436/2 parkiralište, površine 4639 m2, - mijenja se oblik, površina i cijepa se kčbr. 5437/3 ulica, površine 1095 m2 u nove kč.br. 5437/3 ulica, površine 1281 m2 i kč.br. 5437/5 park, površine 537 m2.</p>	

## POSEBNI IZVADAK: (OSTALO KAO NEPOTREBNO IZOSTAVLJENO)

## DRUGI ODJELJAK

Rbr.	Predmet ispisa	Sadržaj upisa	Primjedba
310.1		Zaprimljeno 21.12.2020.g. pod brojem Z-19494/2020  PROMJENA, NASLOVNA STRANICA ZA ZEMLJIŠNU KNJIGU A3 17.12.2020, SKICA IZMJERE 17.12.2020, KOPIJA KATASTARSKOG PLANA SPP 17.12.2020, KOPIJA KATASTARSKOG PLANA PNS 17.12.2020, ODLUKA O NERAZVRSTANOJ CESTI 17.12.2020, OČITOVANJE NOSITELJA PRAVA NERAZVRSTANE CESTE 17.12.2020, PRIJAVNI LIST ZA ZK KLASA: 932-06/2020-02/1508 18.12.2020 17.12.2020, - mijenja se oblik, površina i cijepa kč. br. 2120/3 put 3855 m2 u nove kč.br. 2120/3 dio je GZ, put 766 m2, kč.br. 2120/6 dio je GZ 45 m2.	
311.1		Zaprimljeno 21.12.2020.g. pod brojem Z-19494/2020  PROMJENA, NASLOVNA STRANICA ZA ZEMLJIŠNU KNJIGU A3 17.12.2020, SKICA IZMJERE 17.12.2020, KOPIJA KATASTARSKOG PLANA SPP 17.12.2020, KOPIJA KATASTARSKOG PLANA PNS 17.12.2020, ODLUKA O NERAZVRSTANOJ CESTI 17.12.2020, OČITOVANJE NOSITELJA PRAVA NERAZVRSTANE CESTE 17.12.2020, PRIJAVNI LIST ZA ZK KLASA: 932-06/2020-02/1508 18.12.2020 17.12.2020, - upisuje se kultura i površina kod kč. br. 2879 na Jadreški, put 743 m2.	
312.1		Zaprimljeno 21.12.2020.g. pod brojem Z-19494/2020  PROMJENA, NASLOVNA STRANICA ZA ZEMLJIŠNU KNJIGU A3 17.12.2020, SKICA IZMJERE 17.12.2020, KOPIJA KATASTARSKOG PLANA SPP 17.12.2020, KOPIJA KATASTARSKOG PLANA PNS 17.12.2020, ODLUKA O NERAZVRSTANOJ CESTI 17.12.2020, OČITOVANJE NOSITELJA PRAVA NERAZVRSTANE CESTE 17.12.2020, PRIJAVNI LIST ZA ZK KLASA: 932-06/2020-02/1508 18.12.2020 17.12.2020, - poništava se kč.br. 2953 uslijed spajanja sa kč.br. 6457.	
313.1		Zaprimljeno 21.12.2020.g. pod brojem Z-19494/2020  PROMJENA, NASLOVNA STRANICA ZA ZEMLJIŠNU KNJIGU A3 17.12.2020, SKICA IZMJERE 17.12.2020, KOPIJA KATASTARSKOG PLANA SPP 17.12.2020, KOPIJA KATASTARSKOG PLANA PNS 17.12.2020, ODLUKA O NERAZVRSTANOJ CESTI 17.12.2020, OČITOVANJE NOSITELJA PRAVA NERAZVRSTANE CESTE 17.12.2020, PRIJAVNI LIST ZA ZK KLASA: 932-06/2020-02/1508 18.12.2020 17.12.2020, - mijenja se oblik, površina i cijepa se kč.br. 2970/1 put 8283 m2 u nove kč.br. 2970/1 Jadreški, put 122 m2, kč.br. 2970/8 Jadreški, put 112 m2, kč.br.2970/9 Jadreški, put 50 m2, kč.br.2970/10 Jadreški, put 141 m2, kč.br.2970/11 Jadreški, put 48 m2, kč.br.2970/12 Jadreški, put 111 m2, kč.br.2970/13 Jadreški, put 22 m2, kč.br.2970/14 Jadreški, put 130 m2, kč.br.2970/15 Jadreški, put 19 m2, kč.br.2970/16 Jadreški, put 941 m2, kč. br.2970/17 Jadreški, put 45m2, kč.br.2970/18 Jadreški, put 92 m2.	
314.1		Zaprimljeno 21.12.2020.g. pod brojem Z-19494/2020  PROMJENA, NASLOVNA STRANICA ZA ZEMLJIŠNU KNJIGU A3 17.12.2020, SKICA IZMJERE 17.12.2020, KOPIJA KATASTARSKOG PLANA SPP 17.12.2020, KOPIJA KATASTARSKOG PLANA PNS 17.12.2020, ODLUKA O NERAZVRSTANOJ CESTI 17.12.2020, OČITOVANJE NOSITELJA PRAVA NERAZVRSTANE CESTE 17.12.2020, PRIJAVNI LIST ZA ZK KLASA: 932-06/2020-02/1508 18.12.2020 17.12.2020, poništava se kč.br. 2990/2 prolaz uslijed spajanja sa kč.br. 6468.	

## POSEBNI IZVADAK: (OSTALO KAO NEPOTREBNO IZOSTAVLJENO)

## DRUGI ODJELJAK

Rbr.	Predmet ispisa	Sadržaj upisa	Primjedba
315.1		Zaprimljeno 21.12.2020.g. pod brojem Z-19494/2020  PROMJENA, NASLOVNA STRANICA ZA ZEMLJIŠNU KNJIGU A3 17.12.2020, KOPIJA KATASTARSKOG PLANA SPP 17.12.2020, KOPIJA KATASTARSKOG PLANA PNS 17.12.2020, ODLUKA O NERAZVRSTANOJ CESTI 17.12.2020, OČITOVANJE NOSITELJA PRAVA NERAZVRSTANE CESTE 17.12.2020, PRIJAVNI LIST ZA ZK KLASA: 932-06/2020-02/1508 18.12.2020 17.12.2020, SKICA IZMJERE 17.12.2020, - mijenja se oblik, upisuje se kultura, površina kč. br. 2997 na Jadreški, put 258 m2.	
316.1		Zaprimljeno 28.12.2020.g. pod brojem Z-19798/2020  CIJEPANJE, PRIJAVNI LIST DGU, PODRUČNOG UREDA ZA KATASTAR PULA-POLA, KLASA: 932-06/19-02/1498, RN 419/2019 11.11.2019, RJEŠENJE PODRUČNOG UREDA ZA KATASTAR PULA-POLA, PRAVOMOĆNO, KLASA UP/I-932-07/20-02/470, URBROJ: 541-27-02/9-20-2 18.05.2020, KOPIJA KATASTARSKOG PLANA, kč. br. 1411 put sa 96 m2 u nove kč. br. 1411/1 put sa 95 m2 i kč. br. 1411/2 put sa 1 m2.	
317.1		Zaprimljeno 28.12.2020.g. pod brojem Z-19798/2020  PROMJENA, PRIJAVNI LIST DGU, PODRUČNOG UREDA ZA KATASTAR PULA-POLA, KLASA: 932-06/19-02/1498, RN 419/2019 11.11.2019, RJEŠENJE PODRUČNOG UREDA ZA KATASTAR PULA-POLA, PRAVOMOĆNO, KLASA UP/I-932-07/20-02/470, URBROJ: 541-27-02/9-20-2 18.05.2020, KOPIJA KATASTARSKOG PLANA, mijenja se površina i kultura kod kč. br. 1412/1 neplodno sa 40 m2 na put sa 35 m2.	
318.1		Zaprimljeno 28.12.2020.g. pod brojem Z-19798/2020  PROMJENA, PRIJAVNI LIST DGU, PODRUČNOG UREDA ZA KATASTAR PULA-POLA, KLASA: 932-06/19-02/1498, RN 419/2019 11.11.2019, RJEŠENJE PODRUČNOG UREDA ZA KATASTAR PULA-POLA, PRAVOMOĆNO, KLASA UP/I-932-07/20-02/470, URBROJ: 541-27-02/9-20-2 18.05.2020, KOPIJA KATASTARSKOG PLANA, mijenja se površina i kultura kod kč. br. kod kč. br. 1412/2 neplodno sa 26 m2 na put sa 29 m2.	
319.1		Zaprimljeno 28.12.2020.g. pod brojem Z-19798/2020  CIJEPANJE, PRIJAVNI LIST DGU, PODRUČNOG UREDA ZA KATASTAR PULA-POLA, KLASA: 932-06/19-02/1498, RN 419/2019 11.11.2019, RJEŠENJE PODRUČNOG UREDA ZA KATASTAR PULA-POLA, PRAVOMOĆNO, KLASA UP/I-932-07/20-02/470, URBROJ: 541-27-02/9-20-2 18.05.2020, KOPIJA KATASTARSKOG PLANA, kč. br. 1418/2 put sa 3701 m2 u nove kč. br. 1418/2 put sa 2765 m2, kč. br. 1418/9 put sa 771 m2 i kč. br. 1418/10 put sa 165 m2.	
320.1		Zaprimljeno 28.12.2020.g. pod brojem Z-19798/2020  CIJEPANJE, PRIJAVNI LIST DGU, PODRUČNOG UREDA ZA KATASTAR PULA-POLA, KLASA: 932-06/19-02/1498, RN 419/2019 11.11.2019, RJEŠENJE PODRUČNOG UREDA ZA KATASTAR PULA-POLA, PRAVOMOĆNO, KLASA UP/I-932-07/20-02/470, URBROJ: 541-27-02/9-20-2 18.05.2020, KOPIJA KATASTARSKOG PLANA, kč. br. 1418/7 put sa 1105 m2 u nove kč. br. 1418/7 put sa 642 m2, kč. br. 1418/12 put sa 30 m2, kč. br. 1418/13 put sa 406 m2 i kč. br. 1418/14 put sa 27 m2.	

## POSEBNI IZVADAK: (OSTALO KAO NEPOTREBNO IZOSTAVLJENO)

## DRUGI ODJELJAK

Rbr.	Predmet ispisa	Sadržaj upisa	Primjedba
321.1		<p>Zaprimljeno 29.12.2020.g. pod brojem Z-19891/2020</p> <p>OTPIS k.č. 1399/4, k.č. 1399/5, k.č. 5437/3 u zk.ul 22138 k.o PULA; k.č. 5436/1 u zk.ul 22139 k.o PULA, POPIS NERAZVRSTANIH CESTA SA IDENTIFIKACIJOM, ODLUKA O IZMJENI I DOPUNI ODLUKE O NERAZVRSTANIM CESTAMA, KLASA: 340-09/16-01/2, URBROJ: 2168/01-03-06-00-0445-19-9 OD 12.12.2019, ODLUKA O PROGLAŠENJU KOMUNALNE INFRASTRUKTURE JAVNOM DOBROM U OPĆOJ UPORABI, KLASA: 947-03/20-01/472, URBROJ: 2168/01-03-06-00-0445-20-3 OD 30.07.2020, očitovanje Grada Pula-Pola, Upravni odjel za prostorno uređenje, komunalni sustav i imovinu, Odsjek za upravljanje imovinom, Klasa: 947-03/19-01/787, Urbroj: 2168/01-03-06-00-0445-20-8 od 12.11.2020., koje se u ovosudnoj zbirci isprava nalazi pod posl. br. Z-18714/2020, Potvrda Grada Pule-Pola, Upravni odjel za prostorno uređenje, komunalni sustav i imovinu, Odsjek za upravljanje imovinom, Klasa: 947-03/19-01/787, Urbroj: 2168/01-03-06-00-0445-20-7 od 12.11.2020, koja se u ovosudnoj zbirci isprava nalazi pod posl. br. Z-18714/2020, Odluka o nerazvrstanim cestama, koje se u ovosudnoj zbirci isprava nalazi pod posl. br. Z-18714/2020, te odredbe čl. 131. st. 1., 3., 5. i 6 i čl. 133 st. 1. Zakona o cestama (NN 84/11, 22/13, 54/13, 148/13 i 92/14),</p>	
322.1		<p>Zaprimljeno 11.01.2021.g. pod brojem Z-261/2021</p> <p>CIJEPANJE, NASLOVNA STRANICA ZA ZEMLJIŠNU KNJIGU A3 01.12.2020, SADRŽAJ ZA ZEMLJIŠNU KNJIGU A3 01.12.2020, KOPIJA KATASTARSKOG PLANA SPP 01.12.2020, KOPIJA KATASTARSKOG PLANA PNS 01.12.2020, PRIJAVNI LIST ZA ZK KLASA: 932-06/2020-02/2317 11.01.2021 01.12.2020, cijepanje kod kč.br. 4490/2 put sa 553 m2 u nove kč.br. 4490/2 put sa 549 m2, kč.br. 4490/6 uređeno zemljište sa 4 m2.</p>	
323.1		<p>Zaprimljeno 14.01.2021.g. pod brojem Z-530/2021</p> <p>CIJEPANJE, GEODETSKI ELABORAT BROJ 2020-54 POTVRĐENOG OD STRANE DRŽAVNE GEODETSKE UPRAVE, PODRUČNI URED ZA KATASTAR PULA, KLASA: 932-06/2020-02/2526, URBROJ: 541-29-01/2-21-3 OD 14.01.2021, PRIJAVNI LIST, KOPIJA KATASTARSKOG PLANA PNS, KOPIJA KATASTARSKOG PLANA SPP, OČITOVANJE GRADA PULE-POLA KLASA: 947-01/20-01/724 URBROJ: 2168/01-03-06-00-0445-20-7 OD 17.12.2020, SKICA IZMJERE, ODLUKA O NERAZVRSTANIM CESTAMA KLASA: 023-01/12-01/1201 OD 12. 12.2013. GODINE SA ODLUKOM O IZMJENAMA I DOPUNAMA POPIISA NERAZVRSTANIH CESTA S IDENTIFIKACIJOM KLASA: 340-09/16-01/2 URBROJ: 2168/01-03-06-00-0445-20-13 OD 17.12.2020, ČL. 131 ST.1.,3., 5. I 6. I ČL.133. ST.1. ZAKONA O CESTAMA (NN 84/11, 22/13, 54/13, 148/13, 92/14, 110/19), SADRŽAJ ZA ZEMLJIŠNU KNJIGU A3 29.12.2020, promjena površine i cijepanje kč.br.1759/1 u nove kč.br.1759/1, kč.br.1759/6.</p>	
324.1		<p>Zaprimljeno 20.01.2021.g. pod brojem Z-846/2021</p> <p>NASLOVNA STRANICA ZA ZEMLJIŠNU KNJIGU A3 04.12.2020, SADRŽAJ ZA ZEMLJIŠNU KNJIGU A3 04.12.2020, SKICA IZMJERE 04.12.2020, KOPIJA KATASTARSKOG PLANA SPP 04.12.2020, KOPIJA KATASTARSKOG PLANA PNS 04.12.2020, ODLUKA O NERAZVRSTANOJ CESTI 04.12.2020, OČITOVANJE NOSITELJA PRAVA NERAZVRSTANE CESTE 04.12.2020, PRIJAVNI LIST ZA ZK KLASA: 932-06/2020-02/2365 20.01.2021 04.12.2020, ODREDBE ČL. 131. ZAKONA O CESTAMA, poništava se kč.br. 540/20 uslijed spajanja sa kč.br. 6502.</p>	

## POSEBNI IZVADAK: (OSTALO KAO NEPOTREBNO IZOSTAVLJENO)

## DRUGI ODJELJAK

Rbr.	Predmet ispisa	Sadržaj upisa	Primjedba
325.1		Zaprimljeno 20.01.2021.g. pod brojem Z-846/2021  PROMJENA, NASLOVNA STRANICA ZA ZEMLJIŠNU KNJIGU A3 04.12.2020, SADRŽAJ ZA ZEMLJIŠNU KNJIGU A3 04.12.2020, SKICA IZMJERE 04.12.2020, KOPIJA KATASTARSKOG PLANA SPP 04.12.2020, KOPIJA KATASTARSKOG PLANA PNS 04.12.2020, ODLUKA O NERAZVRSTANOJ CESTI 04.12.2020, OČITOVANJE NOSITELJA PRAVA NERAZVRSTANE CESTE 04.12.2020, PRIJAVNI LIST ZA ZK KLASA: 932-06/2020-02/2365 20.01.2021 04.12.2020, ODREDBE ČL. 131. ZAKONA O CESTAMA, mijenja se površina kod kč.br. 5513/1.	
326.1		Zaprimljeno 20.01.2021.g. pod brojem Z-846/2021  NASLOVNA STRANICA ZA ZEMLJIŠNU KNJIGU A3 04.12.2020, SADRŽAJ ZA ZEMLJIŠNU KNJIGU A3 04.12.2020, SKICA IZMJERE 04.12.2020, KOPIJA KATASTARSKOG PLANA SPP 04.12.2020, KOPIJA KATASTARSKOG PLANA PNS 04.12.2020, ODLUKA O NERAZVRSTANOJ CESTI 04.12.2020, OČITOVANJE NOSITELJA PRAVA NERAZVRSTANE CESTE 04.12.2020, PRIJAVNI LIST ZA ZK KLASA: 932-06/2020-02/2365 20.01.2021 04.12.2020, ODREDBE ČL. 131. ZAKONA O CESTAMA, poništava se kč.br. 5513/2 uslijed spajanja sa kč.br. 6502.	
327.1		Zaprimljeno 20.01.2021.g. pod brojem Z-846/2021  CIJEPANJE, NASLOVNA STRANICA ZA ZEMLJIŠNU KNJIGU A3 04.12.2020, SADRŽAJ ZA ZEMLJIŠNU KNJIGU A3 04.12.2020, SKICA IZMJERE 04.12.2020, KOPIJA KATASTARSKOG PLANA SPP 04.12.2020, KOPIJA KATASTARSKOG PLANA PNS 04.12.2020, ODLUKA O NERAZVRSTANOJ CESTI 04.12.2020, OČITOVANJE NOSITELJA PRAVA NERAZVRSTANE CESTE 04.12.2020, PRIJAVNI LIST ZA ZK KLASA: 932-06/2020-02/2365 20.01.2021 04.12.2020, ODREDBE ČL. 131. ZAKONA O CESTAMA, mijenja se kultura, površine i cijepa se kč.br. 5514/6 na nove kč.br. 5514/6 i kč.br. 5514/7.	
328.1		Zaprimljeno 11.02.2021.g. pod brojem Z-2187/2021  PROMJENA, PRIJAVNI LIST ZA ZK KLASA: 932-06/2020-02/2307 OD 05.02.2021, SKICA IZMJERE 19.01.2021, KOPIJA KATASTARSKOG PLANA, OČITOVANJE GRADA PULE-POLA, UPRAVNOG ODJELA ZA PROSTORNO UREĐENJE, KOMUNALNI SUSTAV I IMOVINU, ODSJEK ZA UPRAVLJANJE IMOVINOM, KLASA: 947-03/19-01/739, URBROJ: 2168/01-03-06-00-0445-20-7 19.11.2020, ODLUKA O NERAZVRSTANIM CESTAMA, i čl. 131. Zakona o cestama, poništava se kč.br. 5059/49 ulica sa 44 m2 uslijed spajanja sa kč. br. 5535/1.	
328.2		Zaprimljeno 11.02.2021.g. pod brojem Z-2187/2021  PROMJENA, mijenja se površina kod kčbr. 5535/3 ulica sa 10658 m2 na ulica sa 10646 m2.	na 328.1
328.3		Zaprimljeno 11.02.2021.g. pod brojem Z-2187/2021  CIJEPANJE, cijepa se, mijenja kultura i površina kod kč.br. 5535/1 ulica sa 1222 m2 na kč. br. 5535/1 nerazvrstena cesta, Palladiova ulica –via Andrea Palladio OU 261 sa 4210 m2, kč. br. 5535/10 ulica sa 205 m2.	na 328.1
329.1		Zaprimljeno 11.02.2021.g. pod brojem Z-2187/2021  OTPIS k.č. 5535/1 u zk.ul 22184 k.o PULA	

## POSEBNI IZVADAK: (OSTALO KAO NEPOTREBNO IZOSTAVLJENO)

## DRUGI ODJELJAK

Rbr.	Predmet ispisa	Sadržaj upisa	Primjedba
330.1		Zaprimljeno 15.02.2021.g. pod brojem Z-2344/2021  PROMJENA, PRIJAVNI LIST, SKICA IZMJERE, KOPIJA KATASTARSKOG PLANA, ODLUKA O NERAZVRSTANIM CESTAMA, OČITOVANJE GRADA PULE-POLA, UPRAVNOG ODJELA ZA PROSTORNO UREĐENJE, KOMUNALNI SUSTAV I IMOVINU, ODSJEK ZA UPRAVLJANJE IMOVINOM, KLASA: 947-03/20-01/758, URBROJ: 2168/01-03-06-00-0445-20-6 11.12.2020, ČL. 131. ZAKONA O CESTAMA, - mijenja se površina kč.br. 3244/1 put sa 3751 m2 na put sa 2612 m2 - upisuju se kč.br. 3244/8 pašnjak sa 16 m2 i kč.br. 3244/9 pašnjak s 4 m2	
331.1		Zaprimljeno 16.02.2021.g. pod brojem Z-2457/2021  PROMJENA, NASLOVNA STRANICA ZA ZEMLJIŠNU KNJIGU A3 05.02.2021, SKICA IZMJERE 05.02.2021, KOPIJA KATASTARSKOG PLANA SPP 05.02.2021, KOPIJA KATASTARSKOG PLANA PNS 05.02.2021, ODLUKA O NERAZVRSTANOJ CESTI 05.02.2021, OČITOVANJE NOSITELJA PRAVA NERAZVRSTANE CESTE 05.02.2021, PRIJAVNI LIST ZA ZK, DRŽAVNE GEODETSKE UPRAVE, PODRUČNOG UREDA ZA KATASTAR PULA-POLA, KLASA: 932-06/2021-02/245, ČL. 131, 132, 133 ZAKONA O CESTAMA, - poništava se kč.br. 2145/7 put 379 m2 uslijed spajanja sa kč.br. 6547. - mijenja se kultura i površina kč.br. 2160 put 1610 m2 na Pula, Put od Fortica, put 496 m2.	
332.1		Zaprimljeno 22.02.2021.g. pod brojem Z-2818/2021  BRISANJE, NASLOVNA STRANICA ZA ZEMLJIŠNU KNJIGU A3 19.11.2020, SADRŽAJ ZA ZEMLJIŠNU KNJIGU A3 19.11.2020, SKICA IZMJERE 19.11.2020, KOPIJA KATASTARSKOG PLANA SPP 19.11.2020, KOPIJA KATASTARSKOG PLANA PNS 19.11.2020, ODLUKA O IZVEDENOJ INFRASTRUKTURI 19.11.2020, OČITOVANJE UPRAVITELJA ILI NOSITELJA PRAVA NA IZVEDENOJ INFRASTRUKTURI 19.11.2020, PRIJAVNI LIST ZA ZK KLASA: 932-06/2020-02/2234 29.01.2021 19.11.2020, ČL. 131. ZAKONA O CESTAMA, ČL. 132. ZAKONA O KOMUNALNOM GOSPODARSTVU, poništenje kč.br. 171/zgr. zgrada, uslijed spajanja sa kč.br. 6500 i poništenje kč.br. 5468, uslijed spajanja sa kč.br. 6501.	
333.1		Zaprimljeno 16.03.2021.g. pod brojem Z-4372/2021  PROMJENA, NASLOVNA STRANICA ZA ZEMLJIŠNU KNJIGU A3 10.03.2021, SADRŽAJ ZA ZEMLJIŠNU KNJIGU A3 10.03.2021, SKICA IZMJERE 10.03.2021, KOPIJA KATASTARSKOG PLANA SPP 10.03.2021, KOPIJA KATASTARSKOG PLANA PNS 10.03.2021, KOPIJA KATASTARSKOG PLANA (ZEMLJIŠNOKNJIŽNE OZNAKE ČESTICA) SPP 10.03.2021, KOPIJA KATASTARSKOG PLANA (ZEMLJIŠNOKNJIŽNE OZNAKE ČESTICA) PNS 10.03.2021, ODLUKA O NERAZVRSTANOJ CESTI 10.03.2021, OČITOVANJE NOSITELJA PRAVA NERAZVRSTANE CESTE 10.03.2021, PRIJAVNI LIST ZA ZK KLASA: 932-06/2021-02/141 16.03.2021 10.03.2021, ČL. 131. ZAKONA O CESTAMA, upis površine kod kč.br. 3010, na Jadreški sa 1885 m2, poništenje kč.br. 3016 uslijed spajanja sa kč.br. 6542.	
334.1		Zaprimljeno 17.03.2021.g. pod brojem Z-4514/2021  PROMJENA, NASLOVNA STRANICA ZA ZEMLJIŠNU KNJIGU A3 04.03.2021, SADRŽAJ ZA ZEMLJIŠNU KNJIGU A3 04.03.2021, SKICA IZMJERE 04.03.2021, KOPIJA KATASTARSKOG PLANA SPP 04.03.2021, KOPIJA KATASTARSKOG PLANA PNS 04.03.2021, ODLUKA O NERAZVRSTANOJ CESTI 04.03.2021, OČITOVANJE NOSITELJA PRAVA NERAZVRSTANE CESTE 04.03.2021, PRIJAVNI LIST ZA ZK KLASA: 932-06/2021-02/459 17.03.2021 04.03.2021, ODREDBE ČL. 131. ZAKONA O CESTAMA, poništava se kč.br. 5529/1 uslijed spajanja sa kč.br. 6559.	

## POSEBNI IZVADAK: (OSTALO KAO NEPOTREBNO IZOSTAVLJENO)

## DRUGI ODJELJAK

Rbr.	Predmet ispisa	Sadržaj upisa	Primjedba
335.1		<p>Zaprimljeno 17.03.2021.g. pod brojem Z-4514/2021</p> <p>PROMJENA, NASLOVNA STRANICA ZA ZEMLJIŠNU KNJIGU A3 04.03.2021, SADRŽAJ ZA ZEMLJIŠNU KNJIGU A3 04.03.2021, SKICA IZMJERE 04.03.2021, KOPIJA KATASTARSKOG PLANA SPP 04.03.2021, KOPIJA KATASTARSKOG PLANA PNS 04.03.2021, ODLUKA O NERAZVRSTANOJ CESTI 04.03.2021, OČITOVANJE NOSITELJA PRAVA NERAZVRSTANE CESTE 04.03.2021, PRIJAVNI LIST ZA ZK KLASA: 932-06/2021-02/459 17.03.2021 04.03.2021, ODREDBE ČL. 131. ZAKONA O CESTAMA, upisuje se površina kod kč.br. 5529/2.</p>	
336.1		<p>Zaprimljeno 17.03.2021.g. pod brojem Z-4514/2021</p> <p>PROMJENA, NASLOVNA STRANICA ZA ZEMLJIŠNU KNJIGU A3 04.03.2021, SADRŽAJ ZA ZEMLJIŠNU KNJIGU A3 04.03.2021, SKICA IZMJERE 04.03.2021, KOPIJA KATASTARSKOG PLANA SPP 04.03.2021, KOPIJA KATASTARSKOG PLANA PNS 04.03.2021, ODLUKA O NERAZVRSTANOJ CESTI 04.03.2021, OČITOVANJE NOSITELJA PRAVA NERAZVRSTANE CESTE 04.03.2021, PRIJAVNI LIST ZA ZK KLASA: 932-06/2021-02/459 17.03.2021 04.03.2021, ODREDBE ČL. 131. ZAKONA O CESTAMA, poništava se kč.br. 5529/3 uslijed spajanja sa kč.br. 6558.</p>	
337.1		<p>Zaprimljeno 31.03.2021.g. pod brojem Z-5341/2021</p> <p>PROMJENA, SKICA IZMJERE 28.01.2021, GEODETSKI ELABORAT BROJ: 2020-77 POTVRĐEN OD DRŽAVNE GEODETSKE UPRAVE, PODRUČNI UREDA ZA KATASTAR PULA-POLA, KLASA: 932-06/20-02/2469, URBROJ: 541-29-02/1-21-6 DANA 24.03.2021, SKICA IZMJERE, KOPIJA KATASTARSKOG PLANA, ODLUKA O NERAZVRSTANIM CESTAMA GRADA PULE-POLA, KLASA: UP/I-342-01/19-01/8, URBROJ: 2168/01-03-06-00-0330-19-4 I ODLUKA O IZMJENI ODLUKE O NERAZVRSTANIM CESTAMA KLASA: 340-09/16-01/2, URBROJ: 2168/01-03-06-00-0330-19-6 OD 05.06.2019, POPIS NERAZVRSTANIH CESTA SA IDENTIFIKACIJOM, OČITOVANJE GRADA PULE-POLA, UPRAVNI ODJEL ZA PROSTORNO UREĐENJE, KOMUNALNI SUSTAV I IMOVINU, ODSJEK ZA UPRAVLJANJE IMOVINOM, KLASA: 947-03/20-01/751, URBROJ: 2168/01-03-06-00-0445-20-7 OD 11.12.2020, i čl. 131. st. 3. Zakona o cestama cijepa se i mijenja površina kč.br. 2652 put sa 1193 m2, u nove kč.br. 2652/8 nerazvrstana cesta OU202 sa 2799 m2, kč.br. 2652/9 put sa 3 m2</p>	
338.1		<p>Zaprimljeno 31.03.2021.g. pod brojem Z-5341/2021</p> <p>OTPIS k.č. 2652/8 u zk.ul 22253 k.o PULA</p>	
339.1		<p>Zaprimljeno 18.03.2021.g. pod brojem Z-4543/2021</p> <p>NASLOVNA STRANICA ZA ZEMLJIŠNU KNJIGU A3 11.09.2020, SADRŽAJ ZA ZEMLJIŠNU KNJIGU A3 11.09.2020, KOPIJA KATASTARSKOG PLANA SPP 11.09.2020, KOPIJA KATASTARSKOG PLANA PNS 11.09.2020, PRIJAVNI LIST ZA ZK KLASA: 932-06/2020-02/1672 18.03.2021 11.09.2020, PRIJEDLOG ZA POVEZIVANJE 18.03.2021, - cijepanje kčbr. 3894/44 put 441 m2 na kč.br. 3894/44 M. Kornial, put sa 404 m2, kč.br. 3894/54 M. Kornial, šuma sa 37 m2; - promjena površine i kulture kod kčbr. 3894/45 put 199 m2 kč.br. 3894/45 M. Kornial, put sa 93 m2, - cijepanje kčbr. 3894/46 put 64 m2 na kč.br. 3894/46 M. Kornial, put sa 41 m2, kč.br. 3894/56 M. Kornial put sa 23 m2, - cijepanje kčbr. 3894/47 put 48 m2 na kč.br. 3894/47 M. Kornial put sa 17 m2 i kč.br. 3894/55 M. Kornial put sa 31 m2,</p>	

## POSEBNI IZVADAK: (OSTALO KAO NEPOTREBNO IZOSTAVLJENO)

## DRUGI ODJELJAK

Rbr.	Predmet ispisa	Sadržaj upisa	Primjedba
340.1		Zaprimljeno 10.05.2021.g. pod brojem Z-7752/2021  NASLOVNA STRANICA ZA ZEMLJIŠNU KNJIGU A3 29.04.2021, SADRŽAJ ZA ZEMLJIŠNU KNJIGU A3 29.04.2021, SKICA IZMJERE 29.04.2021, KOPIJA KATASTARSKOG PLANA SPP 29.04.2021, KOPIJA KATASTARSKOG PLANA PNS 29.04.2021, ODLUKA O NERAZVRSTANOJ CESTI 29.04.2021, OČITOVANJE NOSITELJA PRAVA NERAZVRSTANE CESTE 29.04.2021, PRIJAVNI LIST ZA ZK KLASA: 932-06/2021-02/460 10.05.2021 29.04.2021, te odredbi čl. 131. st. 1., 3., 5. i 6. te čl. 133. st. 1. Zakona o cestama poništavaju se kč.br. 5529/2 uslijed spajanja sa kč.br. 6557, kč.br. 5533/1 uslijed spajanja sa kč.br. 6557 i kč.br. 6556.	
341.1		Zaprimljeno 10.05.2021.g. pod brojem Z-7752/2021  CIJEPANJE, NASLOVNA STRANICA ZA ZEMLJIŠNU KNJIGU A3 29.04.2021, SADRŽAJ ZA ZEMLJIŠNU KNJIGU A3 29.04.2021, SKICA IZMJERE 29.04.2021, KOPIJA KATASTARSKOG PLANA SPP 29.04.2021, KOPIJA KATASTARSKOG PLANA PNS 29.04.2021, ODLUKA O NERAZVRSTANOJ CESTI 29.04.2021, OČITOVANJE NOSITELJA PRAVA NERAZVRSTANE CESTE 29.04.2021, PRIJAVNI LIST ZA ZK KLASA: 932-06/2021-02/460 10.05.2021 29.04.2021, te odredbi čl. 131. st. 1., 3., 5. i 6. te čl. 133. st. 1. Zakona o cestama cijepa se kč.br. 5533/2 na nove kč.br. 5533/2 i kč.br. 5533/3.	
342.1		Zaprimljeno 31.03.2021.g. pod brojem Z-5349/2021  ZABILJEŽBA, Zabilježuje se odbačeno postupanje po Prijavnom listu za zk Klasa: 932-06/2020-02/1950 31.03.2021 od 19.11.2020. Sadržaju za zemljišnu knjigu od 19.11.2020. Naslovne stranice za zemljišnu knjigu od 19.11.2020. Kopije katastarskog plana SPP od 19.11.2020. i Kopije katastarskog plana PNS od 19.11.2020.	
343.1		Zaprimljeno 25.05.2021.g. pod brojem Z-8805/2021  CIJEPANJE, PRIJAVNI LIST RN 193/2020, KOPIJA KATASTARSKOG PLANA, RJEŠENJE PODRUČNOG UREDA ZA KATASTAR PRAVOMOĆNO, PULA-POLA, KLASA:UP/-932-07/21-02/499, URBROJ:541-29-02/7-21-4 28.04.2021, cijepa se kčbr. 3312 u nove: kčbr. 3312/1 Campanož - put 734 m2 i kčbr. 3312/2 Campanož - pašnjak 436 m2.	
344.1		Zaprimljeno 26.05.2021.g. pod brojem Z-8928/2021  BRISANJE, NASLOVNA STRANICA ZA ZEMLJIŠNU KNJIGU A3 24.05.2021, SADRŽAJ ZA ZEMLJIŠNU KNJIGU A3 24.05.2021, SKICA IZMJERE 24.05.2021, KOPIJA KATASTARSKOG PLANA SPP 24.05.2021, KOPIJA KATASTARSKOG PLANA PNS 24.05.2021, ODLUKA O NERAZVRSTANOJ CESTI 24.05.2021, OČITOVANJE NOSITELJA PRAVA NERAZVRSTANE CESTE 24.05.2021, PRIJAVNI LIST ZA ZK KLASA: 932-06/2021-02/915 26.05.2021 24.05.2021, poništava se kčbr. 2217/1 put sa 470 m2, a uslijed spajanja sa kčbr. 2223/1 iste k.o.	
344.2		Zaprimljeno 26.05.2021.g. pod brojem Z-8928/2021  UPIS, upisuje se kč.br. 2223/3 Šišanska cesta 49 m2 (dvorište 49 m2) koja nastaje od dijela kč.br. 2223/1.	na 344.1
344.3		Zaprimljeno 26.05.2021.g. pod brojem Z-8928/2021  PROMJENA, mijenja se kultura i površina kod kčbr. 2223/1 put 1988 m2 na: kčbr. 2223/1 Šišanska cesta OU 362 (dio) 3556 m2 (nerazvrstana cesta 3556 m2).	na 344.1
345.1		Zaprimljeno 26.05.2021.g. pod brojem Z-8928/2021  OTPIS k.č. 2223/1 u zk.ul 22324 k.o PULA	



## POSEBNI IZVADAK: (OSTALO KAO NEPOTREBNO IZOSTAVLJENO)

## DRUGI ODJELJAK

Rbr.	Predmet ispisa	Sadržaj upisa	Primjedba
346.1		Zaprimljeno 29.06.2021.g. pod brojem Z-11045/2021  CIJEPANJE, PRIJAVNI LIST ZA ZK KLASA: 932-06/2020-02/1950 31.03.2021 19.11.2020, NASLOVNA STRANICA ZA ZEMLJIŠNU KNJIGU A3 19.11.2020, SADRŽAJ ZA ZEMLJIŠNU KNJIGU A3 19.11.2020, KOPIJA KATASTARSKOG PLANA SPP 19.11.2020, KOPIJA KATASTARSKOG PLANA PNS 19.11.2020, cijepanje kčbr. 1859/3 neplodno sa 1553 m2 na kčbr. 1859/3 Šandaljska ulica, ulica sa 1068 m2 i kčbr. 1859/13 Šandaljska ulica, ulica sa 485 m2; cijepanje kčbr. 2034 put sa 3573 m2 na kčbr. 2034/1 M. Serpo, put sa 3522 m2 i kčbr. 2034/2 M. Serpo, put sa 51 m2.	
347.1		Zaprimljeno 29.06.2021.g. pod brojem Z-11045/2021  ZABILJEŽBA, OBAVIJEST DRŽAVNE GEODETSKE UPRAVE, PODRUČNI URED ZA KATASTAR PULA-POLA, ODJEL ZA KATASTAR NEKRETNINA PULA-POLA, KLASA: UP/I-932-07/20-02/2343, URBROJ: 541-29-02/1-21-6 OD 28.06.2021, i čl. 149. Zakona o gradnji, zabilježuje se da za evidentiranje građevine na kč.br. 1859/3 u katastru nije priložena uporabna dozvola.	
348.1		Zaprimljeno 29.06.2021.g. pod brojem Z-11045/2021  ZABILJEŽBA, OBAVIJEST DRŽAVNE GEODETSKE UPRAVE, PODRUČNI URED ZA KATASTAR PULA-POLA, ODJEL ZA KATASTAR NEKRETNINA PULA-POLA, KLASA: UP/I-932-07/20-02/2343, URBROJ: 541-29-02/1-21-6 OD 28.06.2021, i čl. 149. Zakona o gradnji, zabilježuje se da za evidentiranje građevine na kč.br. 1859/13 u katastru nije priložena uporabna dozvola.	
349.1		Zaprimljeno 29.06.2021.g. pod brojem Z-11081/2021  PROMJENA, PRIJAVNI LIST DGU - PODRUČNOG UREDA ZA KATASTAR PULA - POLA, ODJEL ZA KATASTAR NEKRETNINA PULA, RN 134/2021, KLASA BROJ: 932-06/21-02/441, URBROJ: 541-29-02/1-21-3 OD 21.04.2021, KOPIJA KATASTARSKOG PLANA 1, KOPIJA KATASTARSKOG PLANA 2, RJEŠENJE PODRUČNOG UREDA ZA KATASTAR PULA – POLA, KLASA BROJ: UP/I 932-07/21-02/755, URBROJ: 541-29-02/7-21-4 , PRAVOMOĆNO OD 24.05.2021, mijenja se površina kod kč. br. 1411/1 put sa 95 m2 na put sa 101 m2.	
*350. Z-14378/2023		Zaprimljeno 19.07.2021.g. pod brojem Z-12541/2021  ZABILJEŽBA, Zabilježuje se odbijena provedba prijavnog lista DGU, Područnog ureda za katastar Pula-Pola, klasa: 932-06/2020-02/1674, urbroj: 541-27-04/3-20-3 od 22.09.2020. godine u pogledu kč.br. 4610/1, 4611/1, 4611/2, 4611/3, 4611/5, 4611/6, 4611/7, 4611/8, 4611/9, 4668/1, 4668/3, sve k.o. Pula.	
350.2		Zaprimljeno 07.09.2023.g. pod brojem Z-14378/2023  BRISANJE ZABILJEŽBE, Na temelju odredbe čl. 120. st.3. Zakona o zemljišnim knjigama, briše se zabilježba odbijenog prijedloga, upisana ovosudnim Rješenjem posl.br. Z-12541/21 pod All red.br. 350.1.	na 350.1

## POSEBNI IZVADAK: (OSTALO KAO NEPOTREBNO IZOSTAVLJENO)

## DRUGI ODJELJAK

Rbr.	Predmet ispisa	Sadržaj upisa	Primjedba
351.1		<p>Zaprimljeno 16.07.2021.g. pod brojem Z-12411/2021</p> <p>PROMJENA, NASLOVNA STRANICA ZA ZEMLJIŠNU KNJIGU A3 14.07.2021, SADRŽAJ ZA ZEMLJIŠNU KNJIGU A3 14.07.2021, SKICA IZMJERE 14.07.2021, KOPIJA KATASTARSKOG PLANA SPP 14.07.2021, KOPIJA KATASTARSKOG PLANA PNS 14.07.2021, ODLUKA O NERAZVRSTANOJ CESTI 14.07.2021, OČITOVANJE NOSITELJA PRAVA NERAZVRSTANE CESTE 14.07.2021, PRIJAVNI LIST ZA ZK KLASA: 932-06/2021-02/1035 16.07.2021 14.07.2021, ČL. 131. ZAKONA O CESTAMA, - mijenja se površina kč.br. 2617/1 pašnjak sa 236 m2 na „187 m2“ - mijenja se površina i upisuje naziv kč.br. 2617/2 pašnjak sa 12 m2 na Pula, Put od Fortica, pašnjak sa 65 m2 - cijepa se kč.br. 2655/1 pašnjak sa 2850 m2 u kč.br. 2655/1 pašnjak sa 1993 m2, kč.br. 2655/45 Pula, Ulica Lakvere, pašnjak sa 110 m2 i kč.br. 2655/46 Pula, Ulica Lakvere, pašnjak sa 10 m2 - cijepa se kč.br. 2679/1 pašnjak sa 4402 m2 u kč.br. 2679/1 pašnjak sa 3124 m2, kč.br. 2679/15 Pula, Ulica Lakvere, pašnjak sa 81 m2, kč.br. 2679/16 Pula, Ulica Lakvere, pašnjak sa 549 m2 i kč.br. 2679/17 Pula, Ulica Lakvere, pašnjak sa 45 m2</p>	
352.1		<p>Zaprimljeno 02.09.2021.g. pod brojem Z-15646/2021</p> <p>BRISANJE, NASLOVNA STRANICA ZA ZEMLJIŠNU KNJIGU A3 16.08.2021, SADRŽAJ ZA ZEMLJIŠNU KNJIGU A3 16.08.2021, SKICA IZMJERE 16.08.2021, KOPIJA KATASTARSKOG PLANA SPP 16.08.2021, KOPIJA KATASTARSKOG PLANA PNS 16.08.2021, ODLUKA O NERAZVRSTANOJ CESTI 16.08.2021, OČITOVANJE NOSITELJA PRAVA NERAZVRSTANE CESTE 16.08.2021, PRIJAVNI LIST ZA ZK KLASA: 932-06/2021-02/1697 02.09.2021 16.08.2021, poništava se kčbr. 2333/1 pašnjak 145 m2, a uslijed spajanja sa kčbr. 6587 ove k.o.</p>	
353.1		<p>Zaprimljeno 28.06.2021.g. pod brojem Z-10972/2021</p> <p>NASLOVNA STRANICA ZA ZEMLJIŠNU KNJIGU A3 17.06.2021, SADRŽAJ ZA ZEMLJIŠNU KNJIGU A3 17.06.2021, SKICA IZMJERE 17.06.2021, KOPIJA KATASTARSKOG PLANA SPP 17.06.2021, KOPIJA KATASTARSKOG PLANA PNS 17.06.2021, ODLUKA O NERAZVRSTANOJ CESTI 17.06.2021, OČITOVANJE NOSITELJA PRAVA NERAZVRSTANE CESTE 17.06.2021, PRIJAVNI LIST ZA ZK KLASA: 932-06/2021-02/932 28.06.2021 17.06.2021, - mijenja se broj, oblik, kultura površina kč.br. 2273 poljski put 7862 m2 na kč.br. 2273/4 Velike Njive, put sa 6709 m2 uz istovremeno poništenje dijela kč.br.2273 uslijed spajanja sa kč.br. 2273/5.</p>	
354.1		<p>Zaprimljeno 18.08.2021.g. pod brojem Z-14525/2021</p> <p>CIJEPAVANJE, NASLOVNA STRANICA ZA ZEMLJIŠNU KNJIGU A3 11.09.2020, SADRŽAJ ZA ZEMLJIŠNU KNJIGU A3 11.09.2020, PRIJAVNI LIST DGU, PODRUČNOG UREDA ZA KATASTAR PULA-POLA, KLASA: 932-06/2020-02/1674, URBROJ: 541-27-04/3-20-3 22.09.2020, KOPIJA KATASTARSKOG PLANA SPP, KOPIJA KATASTARSKOG PLANA PNS, cijepanje kod kč.br. 4610/1 put 2221 m2 u nove kč.br. 4610/1 put sa 2193 m2 i kč.br. 4610/3 put sa 28 m2.</p>	
355.1		<p>Zaprimljeno 28.09.2021.g. pod brojem Z-17428/2021</p> <p>CIJEPAVANJE, NASLOVNA STRANICA ZA ZEMLJIŠNU KNJIGU A3 12.03.2021, SADRŽAJ ZA ZEMLJIŠNU KNJIGU A3 12.03.2021, PRIJAVNI LIST ZA ZK KLASA: 932-06/2021-02/517 28.09.2021 17.08.2021, KOPIJA KATASTARSKOG PLANA SPP 17.08.2021, KOPIJA KATASTARSKOG PLANA PNS 17.08.2021, cijepa se, upisuje površina i način uporabe kč.br. 4078 u nove kč.br. 4078/1 put sa 385 m2, kč.br. 4078/3 put sa 1192 m2 i kč.br. 4078/4 put sa 145 m2</p>	

## POSEBNI IZVADAK: (OSTALO KAO NEPOTREBNO IZOSTAVLJENO)

## DRUGI ODJELJAK

Rbr.	Predmet ispisa	Sadržaj upisa	Primjedba
356.1		<p>Zaprimljeno 04.11.2021.g. pod brojem Z-20233/2021</p> <p>PROMJENA, NASLOVNA STRANICA ZA ZEMLJIŠNU KNJIGU A3 03.11.2021, SADRŽAJ ZA ZEMLJIŠNU KNJIGU A3 03.11.2021, PRIJAVNI LIST ZA ZK KLASA: 932-06/2021-02/1979 04.11.2021 03.11.2021, KOPIJA KATASTARSKOG PLANA SPP 03.11.2021, KOPIJA KATASTARSKOG PLANA PNS 03.11.2021, SKICA IZMJERE 03.11.2021, OČITOVANJE NOSITELJA PRAVA NERAZVRSTANE CESTE 03.11.2021, ODLUKA O NERAZVRSTANOJ CESTI 03.11.2021, ODLUKA O IZMJENI ODLUKE O NERAZVRSTANIM CESTAMA (SN 8/19), ODLUKA O IZMJENI I DOPUNI ODLUKE O NERAZVRSTANIM CESTAMA (SN 20/19), POPIS NERAZVRSTANIH CESTA SA IDENTIFIKACIJOM (SN 20/19), ČL. 131. ST. 1., 3., 5. I 6. I ČL. 133. ST. 1. ZAKONA O CESTAMA (NN 84/11, 22/13, 54/13, 148/13, 92/14, 110/19), mijenja se oblik, kultura i površina kod kčbr. 540/12 od: gradska ulica površine 1376 m2, na: ulica površine 847 m2; mijenja se površina i cijepa se kčbr. 5518/2 put površine 512 m2, u nove: kčbr. 5518/2 put površine 322 m2 i kčbr. 5518/3 put površine 107 m2; poništava se kčbr. 5521/1, a uslijed spajanja s novoformiranom kč.br. 6605; poništava se kčbr. 5521/2, a uslijed spajanja s novoformiranom kč.br. 6606; poništava se kčbr. 5521/3, a uslijed spajanja s novoformiranom kč.br. 6607.</p>	
357.1		<p>Zaprimljeno 29.11.2021.g. pod brojem Z-21958/2021</p> <p>BRISANJE, GEODETSKI ELABORAT POTVRĐEN OD STRANE DRŽAVNE GEODETSKE UPRAVE, PODRUČNI URED ZA KATASTAR PULA, ODJEL ZA KATASTAR NEKRETNINA PULA, KLASA: 932-06/2021-02/2256 OD 29.11.2021, NASLOVNA STRANICA ZA ZEMLJIŠNU KNJIGU A3, SADRŽAJ ZA ZEMLJIŠNU KNJIGU A3, KOPIJA KATASTARSKOG PLANA SPP, KOPIJA KATASTARSKOG PLANA PNS, SKICA IZMJERA, OČITOVANJE UPRAVNOG ODJELA ZA KOMUNALNI SUSTAV I UPRAVLJANJE IMOVINOM GRADA PULE-POLA, ODSJEK ZA UPRAVLJANJE IMOVINOM, KLASA: 947-03/21-01/451 OD 14.10.2021, ODLUKA O NERAZVRSTANIM CESTAMA GRADA PULE-POLA, KLASA: 023-01/12-01/1201 OD 12.12.2013, Odluka o izmjenama i dopunama Odluke o nerazvrstanim cestama Grada Pule-Pola, Odluka o izmjenama i dopunama Popisa nerazvrstanih cesta s identifikacijom Grada Pule-Pola, čl. 131. Zakona o cestama, poništava se kč.br. 1446/17 put sa 125 m2, uslijed spajanja u kč.br. 6613.</p>	
358.1		<p>Zaprimljeno 20.12.2021.g. pod brojem Z-23405/2021</p> <p>CIJEPANJE, PRIJAVNI LIST DRŽAVNE GEODETSKE UPRAVE, PODRUČNI URED ZA KATASTAR PULA-POLA, ODJEL ZA KATASTAR NEKRETNINA PULA-POLA, KLASA: 932-06/16-02/1605 OD 20.10.2016, KOPIJA KATASTARSKOG PLANA, cijepa se kč.br. 5421/4 u nove kč.br. 5421/4 ulica sa 2629 m2, kč.br. 5421/6 ulica (Poljana Sv. Martina) sa 33 m2 i kč.br. 5421/7 ulica (Poljana Sv. Martina) sa 8 m2 ----- cijepa se kč.br. 5422/2 ulica sa 2092 m2 u nove kč.br. 5422/2 ulica sa 1929 m2, kč.br. 5422/4 ulica (Epulonova ulica) sa 58 m2 i kč.br. 5422/5 ulica (Epulonova ulica) sa 105 m2.</p>	
359.1		<p>Zaprimljeno 27.12.2021.g. pod brojem Z-23949/2021</p> <p>PRIJAVNI LIST DGU, PODRUČNOG UREDA ZA KATASTAR PULA-POLA, ODJEL ZA KATASTAR NEKRETNINA PULA-POLA KLASA: 932-06/2021-02/1735, URBROJ: 541-29/2-21-2 20.08.2021, KOPIJA KATASTARSKOG PLANA, poništenje kč.br. 2655/45 uslijed spajanja sa kč.br. 6566.</p>	
360.1		<p>Zaprimljeno 03.01.2022.g. pod brojem Z-15/2022</p> <p>CIJEPANJE, PRIJAVNI LIST RN 357/18, POTVRĐEN OD STRANE DGU, PODRUČNI URED ZA KATASTAR PULA-POLA, KLASA: 932-06/18-02/1445, URBROJ: 541-27-02/2-18-4 OD 19.11.2018, KOPIJA KATASTARSKOG PLANA, cijepa se kčbr. 5200 put površine 1056 m2, u nove: kčbr. 5200/1 put površine 911 m2, kčbr. 5200/2 put površine 133 m2 i kčbr. 5200/3 put površine 12 m2.</p>	

## POSEBNI IZVADAK: (OSTALO KAO NEPOTREBNO IZOSTAVLJENO)

## DRUGI ODJELJAK

Rbr.	Predmet ispisa	Sadržaj upisa	Primjedba
361.1		Zaprimljeno 18.01.2022.g. pod brojem Z-821/2022  NASLOVNA STRANICA ZA ZEMLJIŠNU KNJIGU A3 03.12.2021, SADRŽAJ ZA ZEMLJIŠNU KNJIGU A3 03.12.2021, KOPIJA KATASTARSKOG PLANA SPP 03.12.2021, KOPIJA KATASTARSKOG PLANA PNS 03.12.2021, PRIJAVNI LIST ZA ZK KLASA: 932-06/2021-02/2573 18.01.2022 03.12.2021, evidentira se stvarni položaj već evidentirane katastarske čestice kčbr. 4468/4 Kućine 57 m2 (pašnjak površine 57 m2).	
362.1		Zaprimljeno 12.10.2020.g. pod brojem Z-15174/2020  Temeljem Pravilnika o povezivanju zemljišne knjige i knjige položenih ugovora („Narodne novine“ broj: 121/13, 61/18 i 63/19; dalje u tekstu: Pravilnik) i upisu vlasništva posebnog dijela nekretnine, članka 370. Zakona o vlasništvu i drugim stvarnim pravima („Narodne novine“ broj: 91/96, 68/98, 137/99, 22/00, 73/00, 129/00, 114/01, 79/06, 141/06, 146/08, 3809, 143/12 i 152/14) i ovosudnog rješenja posl.br. Z-15174/20 RZ-65/20 od 11. ožujka 2022. na kč.br. 3894/1 upisuje se kultura, mijenja oblik i oznaka katastarskog broja na način da sada ista glasi kč.br. 3894/1 neplodno zemljište površine 373 m2 i kč.br. 3894/8 neplodno zemljišne površine 237 m2.	
363.1		Zaprimljeno 28.09.2021.g. pod brojem Z-17432/2021  PRIJAVNI LIST ZA ZK KLASA: 932-06/2021-02/1387 20.09.2021 20.09.2021, NASLOVNA STRANICA ZA ZEMLJIŠNU KNJIGU A3 20.09.2021, SADRŽAJ ZA ZEMLJIŠNU KNJIGU A3 20.09.2021, SKICA IZMJERE 20.09.2021, KOPIJA KATASTARSKOG PLANA SPP 20.09.2021, KOPIJA KATASTARSKOG PLANA PNS 20.09.2021, ODLUKA O NERAZVRSTANOJ CESTI 20.09.2021, OČITOVANJE NOSITELJA PRAVA NERAZVRSTANE CESTE 20.09.2021, cijepanje kčbr. 2679/1 pašnjak sa 3124 m2 u nove kčbr. 2679/1 Ulica Orban, put sa 400 m2, kčbr. 2679/9 Ulica Orban, pašnjak sa 28 m2 i kčbr. 2679/10 Ulica Orban, put sa 1189 m2; cijepanje kčbr. 2692 put sa 285 m2 u nove kčbr. 2692/1 Ulica Orban put sa 41 m2 i kčbr. 2692/2 Ulica Orban put sa 58 m2; upis površine kčbr. 2740 put na kčbr. 2740 Ulica Orban, put sa 334 m2	
364.1		Zaprimljeno 16.11.2021.g. pod brojem Z-21023/2021  CIJEPANJE, NASLOVNA STRANICA ZA ZEMLJIŠNU KNJIGU A3 15.10.2021, SADRŽAJ ZA ZEMLJIŠNU KNJIGU A3 15.10.2021, KOPIJA KATASTARSKOG PLANA SPP 15.10.2021, KOPIJA KATASTARSKOG PLANA PNS 15.10.2021, PRIJAVNI LIST ZA ZK KLASA: 932-06/2021-02/1904 16.11.2021 15.10.2021, cijepanje, promjena broja i površine kod kč.br. 1944/zgr. zgrada u nove kč.br. 6596/1 ulica (Pula, Trinajstičeva ulica) sa 106 m2, kč.br. 6596/2 dvorište (Pula, Trinajstičeva ulica) sa 28 m2, kč.br. 6596/3 dvorište (Pula, Trinajstičeva ulica) sa 2 m2.	
365.1		Zaprimljeno 02.03.2022.g. pod brojem Z-3955/2022  NASLOVNA STRANICA ZA ZEMLJIŠNU KNJIGU A3 18.02.2022, SADRŽAJ ZA ZEMLJIŠNU KNJIGU A3 18.02.2022, SKICA IZMJERE 18.02.2022, KOPIJA KATASTARSKOG PLANA SPP 18.02.2022, KOPIJA KATASTARSKOG PLANA PNS 18.02.2022, ODLUKA O NERAZVRSTANOJ CESTI 18.02.2022, OČITOVANJE NOSITELJA PRAVA NERAZVRSTANE CESTE 18.02.2022, PRIJAVNI LIST ZA ZK KLASA: 932-06/2021-02/2650 02.03.2022 18.02.2022, poništava se kč.br. 5109/1 ulica-put sa 349 m2 uslijed spajanja sa kč. br. 5533/2.	
365.2		Zaprimljeno 02.03.2022.g. pod brojem Z-3955/2022  CIJEPANJE, cijep se, mijenja površina i upisuje naziv kod kč.br. 5535/3 ulica sa 10646 m2 na kč. br. 5535/3 Veruda, ulica sa 1378 m2, kč. br. 5535/11 Veruda, ulica 256 m2, kč. br. 5535/12 Veruda, ulica sa 146 m2 i kč. br. 5535/13 Veruda, ulica 484 m2.	na 365.1

## POSEBNI IZVADAK: (OSTALO KAO NEPOTREBNO IZOSTAVLJENO)

## DRUGI ODJELJAK

Rbr.	Predmet ispisa	Sadržaj upisa	Primjedba
365.3		Zaprimljeno 02.03.2022.g. pod brojem Z-3955/2022  PROMJENA KULTURE, mijenja se kultura, površina i upisuje naziv kod kč.br. 5533/2 ulica sa 504 m2 na kč. br. 5533/2 nerazvrstena cesta, ulica Veruda – via Veruda GU 418 sa 48021 m2.	na 365.1
366.1		Zaprimljeno 02.03.2022.g. pod brojem Z-3955/2022  OTPIS k.č. 5533/2 u zk.ul 22637 k.o PULA	
367.1		Zaprimljeno 16.03.2022.g. pod brojem Z-5026/2022  PROMJENA, PRIJAVNI LIST RN 76/2022, POTVRĐEN OD STRANE DGU, PODRUČNI URED ZA KATASTAR PULA-POLA, POD KLASA: 932-06/22-02/14, URBROJ: 541-29-02/1-22-3 DANA 10.03.2022, KOPIJA KATASTARSKOG PLANA, OČITOVANJE GRADA PULA-POLA, UPRAVNI ODJEL ZA KOMUNALNI SUSTAV I UPRAVLJANJE IMOVINOM, ODSJEK ZA UPRAVLJANJE IMOVINOM, KLASA: 947-03/21-01/642, URBROJ: 2168/01-05-03-0445-21-7 OD 31.12.2021, ZAKLJUČAK GRADA PULE-POLA, KLASA:340-09/16-01/2, URBROJ:2168/01-02-01-0019-16-2, S POPISOM NERAZVRSTANIH CESTA SA IDENTIFIKACIJOM OD 19.10.2016, ČL. 131. ST. 1., 3., 5. I 6. I ČL. 133. ST. 1. ZAKONA O CESTAMA (NN 84/11, 22/13, 54/13, 148/13, 92/14, 110/19, 144/21), a uslijed upisa nerazvrstane ceste Riva-Riva (OU 304), mijenja se površina i cijepa se kčbr. 5439/6 ulica površine 1542 m2, u nove kčbr. 5439/6 ulica površine 592 m2 i kčbr. 5439/7 ulica površine 26 m2; te se mijenja površina i cijepa kčbr. 5439/1 ulica površine 14991 m2, u nove: kčbr. 5439/1 ulica površine 895 m2 i kčbr. 5439/8 ulica površine 6608 m2.	
367.2		Zaprimljeno 09.05.2024.g. pod brojem Z-8594/2024  ZABILJEŽBA, Na temelju odredbe čl. 148. st. 2. Zakona o zemljišnim knjigama (NN 63/2019, 128/2022, 155/2023), zabilježuje se revizija, podnesena protiv Rješenja Županijskog suda u Velikoj Gorici posl.br. Gž Zk-408/2022-2 od 30. lipnja 2023. godine, u pogledu kčbr. 5439/1, kčbr. 5439/6, kčbr. 5439/7 i kčbr. 5439/8.	na 367.1
368.1		Zaprimljeno 30.03.2022.g. pod brojem Z-6107/2022  NASLOVNA STRANICA ZA ZEMLJIŠNU KNJIGU A3 08.02.2022, SADRŽAJ ZA ZEMLJIŠNU KNJIGU A3 08.02.2022, SKICA IZMJERE 08.02.2022, KOPIJA KATASTARSKOG PLANA SPP 08.02.2022, KOPIJA KATASTARSKOG PLANA PNS 08.02.2022, ODLUKA O NERAZVRSTANOJ CESTI 08.02.2022, OČITOVANJE NOSITELJA PRAVA NERAZVRSTANE CESTE 08.02.2022, PRIJAVNI LIST ZA POTREBE PROVOĐENJA PROMJENA U KATASTRU ZEMLJIŠTA IZRAĐEN U SVRHU EVIDENTIRANJA IZVEDENOG STANJA NERAZVRSTANE CESTE: NC KRANJČEVIĆEVA ULICA – VIA SILVIJE STRAHIMIR KRANJČEVIĆ (GU 173), POTVRĐEN OD STRANE DRŽAVNE GEODETSKE UPRAVE, PODRUČNOG UREDA ZA KATASTAR PULA-POLA, POD KLASOM: 932-06/2022-02/304, URBROJ: 541-29-02/4-22-3 30.03.2022, Članka 131. st. 1., 3., 5. i 6. i Članka 133. st. 1. Zakona o cestama (NN 84/11, 22/13, 54/13, 148/13, 92/14, 110/19); - poništava se kč. br. 541/56 neplodno sa 10 m2 i spaja sa kč. br. 6632 - poništava se kč. br. 5523 i spaja sa kč. br. 6632 - poništava se kč. br. 5540/3 neplodno sa 82 m2 i spaja sa kč. br. 6632	

## POSEBNI IZVADAK: (OSTALO KAO NEPOTREBNO IZOSTAVLJENO)

## DRUGI ODJELJAK

Rbr.	Predmet ispisa	Sadržaj upisa	Primjedba
369.1		<p>Zaprimljeno 30.03.2022.g. pod brojem Z-6107/2022</p> <p>PROMJENA, NASLOVNA STRANICA ZA ZEMLJIŠNU KNJIGU A3 08.02.2022, SADRŽAJ ZA ZEMLJIŠNU KNJIGU A3 08.02.2022, SKICA IZMJERE 08.02.2022, KOPIJA KATASTARSKOG PLANA SPP 08.02.2022, KOPIJA KATASTARSKOG PLANA PNS 08.02.2022, ODLUKA O NERAZVRSTANOJ CESTI 08.02.2022, OČITOVANJE NOSITELJA PRAVA NERAZVRSTANE CESTE 08.02.2022, PRIJAVNI LIST ZA POTREBE PROVOĐENJA PROMJENA U KATASTRU ZEMLJIŠTA IZRAĐEN U SVRHU EVIDENTIRANJA IZVEDENOG STANJA NERAZVRSTANE CESTE: NC KRANJČEVIĆEVA ULICA – VIA SILVIJE STRAHIMIR KRANJČEVIĆ (GU 173), POTVRĐEN OD STRANE DRŽAVNE GEODETSKE UPRAVE, PODRUČNOG UREDA ZA KATASTAR PULA-POLA, POD KLASOM: 932-06/2022-02/304, URBROJ: 541-29-02/4-22-3 30.03.2022, Članka 131. st. 1., 3., 5. i 6. i Članka 133. st. 1. Zakona o cestama (NN 84/11, 22/13, 54/13, 148/13, 924/14, 110/19); - promjena površine kod kč. br. 5537/5 neplodno, ulica sa 131 m2 na neplodno, ulica sa 42 m2.</p>	
370.1		<p>Zaprimljeno 10.04.2022.g. pod brojem Z-6934/2022</p> <p>NASLOVNA STRANICA ZA ZEMLJIŠNU KNJIGU A3 04.04.2022, SADRŽAJ ZA ZEMLJIŠNU KNJIGU A3 04.04.2022, SKICA IZMJERE 04.04.2022, KOPIJA KATASTARSKOG PLANA SPP 04.04.2022, KOPIJA KATASTARSKOG PLANA PNS 04.04.2022, ODLUKA O NERAZVRSTANOJ CESTI 04.04.2022, OČITOVANJE NOSITELJA PRAVA NERAZVRSTANE CESTE 04.04.2022, PRIJAVNI LIST ZA ZK KLASA: 932-06/2022-02/594 10.04.2022 04.04.2022, ČL. 131. ZAKONA O CESTAMA 12.04.2022, poništava se kč.br. 88/2 uslijed spajanja sa kč.br. 6641.</p>	
371.1		<p>Zaprimljeno 10.04.2022.g. pod brojem Z-6934/2022</p> <p>NASLOVNA STRANICA ZA ZEMLJIŠNU KNJIGU A3 04.04.2022, SADRŽAJ ZA ZEMLJIŠNU KNJIGU A3 04.04.2022, SKICA IZMJERE 04.04.2022, KOPIJA KATASTARSKOG PLANA SPP 04.04.2022, KOPIJA KATASTARSKOG PLANA PNS 04.04.2022, ODLUKA O NERAZVRSTANOJ CESTI 04.04.2022, OČITOVANJE NOSITELJA PRAVA NERAZVRSTANE CESTE 04.04.2022, PRIJAVNI LIST ZA ZK KLASA: 932-06/2022-02/594 10.04.2022 04.04.2022, ČL. 131. ZAKONA O CESTAMA 12.04.2022, poništava se kč.br. 5442 uslijed spajanja sa kč.br. 6640.</p>	
372.1		<p>Zaprimljeno 10.04.2022.g. pod brojem Z-6934/2022</p> <p>NASLOVNA STRANICA ZA ZEMLJIŠNU KNJIGU A3 04.04.2022, SADRŽAJ ZA ZEMLJIŠNU KNJIGU A3 04.04.2022, SKICA IZMJERE 04.04.2022, KOPIJA KATASTARSKOG PLANA SPP 04.04.2022, KOPIJA KATASTARSKOG PLANA PNS 04.04.2022, ODLUKA O NERAZVRSTANOJ CESTI 04.04.2022, OČITOVANJE NOSITELJA PRAVA NERAZVRSTANE CESTE 04.04.2022, PRIJAVNI LIST ZA ZK KLASA: 932-06/2022-02/594 10.04.2022 04.04.2022, ČL. 131. ZAKONA O CESTAMA 12.04.2022, poništava se kč.br. 5481 uslijed spajanja sa kč.br. 6641.</p>	
373.1		<p>Zaprimljeno 10.04.2022.g. pod brojem Z-6934/2022</p> <p>NASLOVNA STRANICA ZA ZEMLJIŠNU KNJIGU A3 04.04.2022, SADRŽAJ ZA ZEMLJIŠNU KNJIGU A3 04.04.2022, SKICA IZMJERE 04.04.2022, KOPIJA KATASTARSKOG PLANA SPP 04.04.2022, KOPIJA KATASTARSKOG PLANA PNS 04.04.2022, ODLUKA O NERAZVRSTANOJ CESTI 04.04.2022, OČITOVANJE NOSITELJA PRAVA NERAZVRSTANE CESTE 04.04.2022, PRIJAVNI LIST ZA ZK KLASA: 932-06/2022-02/594 10.04.2022 04.04.2022, ČL. 131. ZAKONA O CESTAMA 12.04.2022, poništava se kč.br. 5482 uslijed spajanja sa kč.br. 6642.</p>	

## POSEBNI IZVADAK: (OSTALO KAO NEPOTREBNO IZOSTAVLJENO)

## DRUGI ODJELJAK

Rbr.	Predmet ispisa	Sadržaj upisa	Primjedba
374.1		Zaprimljeno 28.04.2022.g. pod brojem Z-8272/2022  PROMJENA, PRIJAVNI LIST ZA ZK KLASA: 932-06/2022-02/129 25.04.2022 17.03.2022, ISPRAVAK PRIJAVNOG LISTA 29.04.2022, NASLOVNA STRANICA ZA ZEMLJIŠNU KNJIGU A3 17.03.2022, SADRŽAJ ZA ZEMLJIŠNU KNJIGU A3 17.03.2022, KOPIJA KATASTARSKOG PLANA SPP 17.03.2022, KOPIJA KATASTARSKOG PLANA PNS 17.03.2022, ODLUKA O NERAZVRSTANOJ CESTI 17.03.2022, OČITOVANJE NOSITELJA PRAVA NERAZVRSTANE CESTE 17.03.2022, SKICA IZMJERE 17.03.2022, te odredbe čl. 131. st. 1., 3., 5. i 6. i čl. 133. st. 1. Zakona o cestama (NN 84/11, 22/13, 54/13, 148/13, 92/14, 110/19), na nekretninama upisanim kao javno dobro u općoj upotrebi, - mijenja se površina i cijepa se kčbr. 1446/6 put, površine 1055 m2 u nove kčbr. 1446/6 put, površine 9 m2 i kčbr. 1446/421 put, površine 78 m2.	
375.1		Zaprimljeno 28.04.2022.g. pod brojem Z-8289/2022  PRIJAVNI LIST ZA ZK KLASA: 932-06/2022-02/8 28.04.2022 26.04.2022, OČITOVANJE NOSITELJA PRAVA NERAZVRSTANE CESTE 26.04.2022, ODLUKA O NERAZVRSTANOJ CESTI 26.04.2022, KOPIJA KATASTARSKOG PLANA PNS 26.04.2022, KOPIJA KATASTARSKOG PLANA SPP 26.04.2022, SKICA IZMJERE 26.04.2022, SADRŽAJ ZA ZEMLJIŠNU KNJIGU A3 26.04.2022, NASLOVNA STRANICA ZA ZEMLJIŠNU KNJIGU A3 26.04.2022, Kod kčbr. 3894/37 gradska ulica, pašnjak sa 150 m2, promjena površine pa upis sada glasi: -kčbr. 3894/37 gradska ulica, pašnjak sa 73 m2, neizmijenjenog vlasništva	
376.1		Zaprimljeno 22.08.2022.g. pod brojem Z-16290/2022  PROMJENA, NASLOVNA STRANICA ZA ZEMLJIŠNU KNJIGU A3 28.07.2022, SADRŽAJ ZA ZEMLJIŠNU KNJIGU A3 28.07.2022, SKICA IZMJERE 28.07.2022, KOPIJA KATASTARSKOG PLANA SPP 28.07.2022, KOPIJA KATASTARSKOG PLANA PNS 28.07.2022, KOPIJA KATASTARSKOG PLANA (ZEMLJIŠNOKNJIŽNE OZNAKE ČESTICA) SPP 28.07.2022, KOPIJA KATASTARSKOG PLANA (ZEMLJIŠNOKNJIŽNE OZNAKE ČESTICA) PNS 28.07.2022, ODLUKA O NERAZVRSTANOJ CESTI 28.07.2022, OČITOVANJE NOSITELJA PRAVA NERAZVRSTANE CESTE 28.07.2022, PRIJAVNI LIST ZA ZK KLASA: 932-06/2022-02/569 22.08.2022 28.07.2022, - mijenja se oblik, površina kč.br. 1936/3 neplodno 4956 m2 na Valmade, ostalo neplodno 415 m2 m2. - mijenja se oblik, površina kč.br. 2373/2 put 337 m2 na Valmade, put 321 m2. -mijenja se oblik i površina kč.br. 2305 put 868 m2 na Ulica Komunal – Via Comunal OU 166 (DIO), nerazvrstana cesta 4340 m2 uz istovremeni otpis kč.br. 2305 put 868 m2 na Ulica Komunal – Via Comunal OU 166 (DIO), nerazvrstana cesta 4340 m2 i prijenos u novi zemljišnoknjižni uložak iste katastarske općine uz uknjižbu prava vlasništva, u korist: Javno dobro u općoj uporabi u neotuđivom vlasništvu: Grad Pula – Pola, OIB: 79517841355, Pula, Forum	
377.1		Zaprimljeno 22.08.2022.g. pod brojem Z-16290/2022  OTPIS k.č. 2305 u zk.ul 22802 k.o PULA	
378.1		Zaprimljeno 17.05.2022.g. pod brojem Z-9702/2022  OTPIS k.č. 126/ZGR. u zk.ul 22841 k.o PULA	
379.1		Zaprimljeno 29.04.2022.g. pod brojem Z-8342/2022  OTPIS k.č. 5411/5 u zk.ul 22871 k.o PULA, Ureda radi određuje se temeljem članka 165. stavka 1. u svezi članka 19. Zakona o zemljišnim knjigama ("Narodne novine" broj: 63/19; dalje u tekstu: ZZK) otpis kč.br. 5411/5, upisana kao Javno dobro u općoj upotrebi, u novi zemljišnoknjižni uložak broj 22871 k.o. Pula, koji će se u tu svrhu otvoriti	

## POSEBNI IZVADAK: (OSTALO KAO NEPOTREBNO IZOSTAVLJENO)

## DRUGI ODJELJAK

Rbr.	Predmet ispisa	Sadržaj upisa	Primjedba
380.1		Zaprimljeno 21.02.2022.g. pod brojem Z-3241/2022  Temeljem ovisudnog rješenja posl.br. Z-3241/2022 RZ-29/22 od 3. listopada 2022. mijenja se oznaka katastarskog broja na kč.br. 3894/1 na način da sada ista glasi kč.br. 3894/1 Buonarottijeva ulica, (park, površine 547 m2), kč.br. 3894/9 Buonarottijeva ulica, park, površine 46 m2) i kč.br. 3894/28 Buonarottijeva ulica, (park, površine 19 m2).	
381.1		Zaprimljeno 21.02.2022.g. pod brojem Z-3241/2022  Temeljem ovisudnog rješenja posl.br. Z-3241/2022 RZ-29/22 od 3. listopada 2022. promjena oznake katastarskog broja na kč.br. 3894/7 na način da sada ista glasi kč.br. 3894/7 Buonarottijeva ulica, (put, površine 354 m2) i kč.br. 3894/32 Buonarottijeva ulica, (put, površine 85 m2).	
382.1		Zaprimljeno 31.01.2022.g. pod brojem Z-1785/2022  Temeljem ovisudnog rješenja posl.br. Z-1785/2022 RZ-28/2022 od 17. studenog 2022. mijenja se oznaka katastarskog broja, kulture i površine na kč.br. 3894/4, neplodno sa 2211 m2 na način da sada ista glasi kč.br. 3894/4 Prilaz Monte Cappelletta (dvorište sa 2084 m2) i kč.br. 3894/17 Prilaz Monte Cappelletta (dvorište sa 127 m2).	
383.1		Zaprimljeno 03.01.2023.g. pod brojem Z-102/2023  ZABILJEŽBA, odbijene provedbe prijavnog lista RN 351/2022 od 16.11.2022. sa kopijom katastarskog plana, skice izmjere, Očitovanja Grada Pule-Pola od 28.06.2022., Zaključka Grada Pule-Pola od 19.10.2016., Odluke o izmjenama i dopunama Odluke o nerazvrstanim cestama, Odluke o nerazvrstanim cestama SN Grada Pule-Pola.	
384.1		Zaprimljeno 25.07.2022.g. pod brojem Z-14563/2022  PROMJENA, PRIJAVNI LIST ZA ZK KLASA: 932-06/2022-02/695 15.07.2022 15.07.2022, GEODETSKI ELABORAT RN 240/22 07.03.2022, KOPIJA KATASTARSKOG PLANA, OČITOVANJE IZDANO OD STRANE ODSJEKA ZA UPRAVLJANJE IMOVINOM, UPRAVNOG ODJELA ZA KOMUNALNI SUSTAV GRADA PULE-POLA, KLASA: 047-03/21-01/646, URBROJ: 2168/01-05-03-0445-21-6 30.12.2021, POTVRDA DGU, PODRUČNOG UREDA ZA KATASTAR PULA-POLA, KLASA: 932-06/22-02/695, URBROJ: 541-29-02/1-22-5 15.07.2022, POPIS NERAZVRSTANIH CESTA SA IDENTIFIKACIJOM, ODLUKA O NERAZVRSTANIM CESTAMA, čl. 131. st. 1., 3., 5. i 6. i čl. 133. st. 1. Zakona o cestama (NN 84/11, 22/13, 54/13, 148/13, 92/14, 110/19), poništava se kčbr. 1151/6 neplodno 120 m2, uslijed spajanja sa kčbr. 6629, mijenja se površina kod kčbr. 1151/8 neplodno sa 500 m2, na 19 m2, mijenja se površina kod kčbr. 5398/2 neplodno sa 139 m2 na 13 m2.	
385.1		Zaprimljeno 11.10.2022.g. pod brojem Z-20038/2022  PROMJENA, NASLOVNA STRANICA ZA ZEMLJIŠNU KNJIGU A3 18.07.2022, SADRŽAJ ZA ZEMLJIŠNU KNJIGU A3 18.07.2022, SKICA IZMJERE 18.07.2022, KOPIJA KATASTARSKOG PLANA SPP 18.07.2022, KOPIJA KATASTARSKOG PLANA PNS 18.07.2022, ODLUKA O NERAZVRSTANOJ CESTI 18.07.2022, OČITOVANJE NOSITELJA PRAVA NERAZVRSTANE CESTE 18.07.2022, PRIJAVNI LIST ZA ZK KLASA: 932-06/2022-02/1854 11.10.2022 18.07.2022, te čl. 131. Zakona o gradnji mijenja se površina kod kčbr. 1681/7.	
386.1		Zaprimljeno 03.01.2023.g. pod brojem Z-75/2023  CIJEPANJE, PRIJAVNI LIST RN BROJ: 310/2020, KOPIJA KATASTARSKOG PLANA, POTVRDA DGU, PODRUČNI URED ZA KATASTAR PULA-POLA 11.08.2020, upis površine, kulture i cijepanje kč. br. 3772/34 u nove kč. br. 3772/34 S Oršereže put sa 872 m2, kč. br. 3772/345 S. Oršereže put sa 23 m2	



## POSEBNI IZVADAK: (OSTALO KAO NEPOTREBNO IZOSTAVLJENO)

## DRUGI ODJELJAK

Rbr.	Predmet ispisa	Sadržaj upisa	Primjedba
387.1		Zaprimljeno 03.01.2023.g. pod brojem Z-75/2023  PROMJENA, PRIJAVNI LIST RN BROJ: 310/2020, KOPIJA KATASTARSKOG PLANA, POTVRDA DGU, PODRUČNI URED ZA KATASTAR PULA-POLA 11.08.2020, promjena površine kod kč. br. 3776/5 dvorište sa 70 m2 na Brdo Sv. Ivana dvorište sa 67 m2	
388.1		Zaprimljeno 03.01.2023.g. pod brojem Z-75/2023  PROMJENA, PRIJAVNI LIST RN BROJ: 310/2020, KOPIJA KATASTARSKOG PLANA, POTVRDA DGU, PODRUČNI URED ZA KATASTAR PULA-POLA 11.08.2020, promjena površine kod kč. br. 3776/11 dvorište sa 10 m2 Cesta prekomorskih brigada dvorište sa 13 m2	
389.1		Zaprimljeno 03.01.2023.g. pod brojem Z-75/2023  CIJEPANJE, PRIJAVNI LIST RN BROJ: 310/2020, KOPIJA KATASTARSKOG PLANA, POTVRDA DGU, PODRUČNI URED ZA KATASTAR PULA-POLA 11.08.2020, cijepanje kč. br. 3799/1 pašnjak sa 300 m2 u nove kč. br. 3799/1 Brajdine pašnjak sa 233 m2 i kč. br. 3799/21 Brajdine pašnjak sa 67 m2	
390.1		Zaprimljeno 12.01.2023.g. pod brojem Z-597/2023  PROMJENA, PRIJAVNI LIST RN 351/2022 16.11.2022, KOPIJA KATASTARSKOG PLANA, SKICA IZMJERE, OČITOVANJE GRADA PULE-POLA, UPRAVNIODJEL ZA KOMUNALNI SUSTAV I UPRAVLJANJE IMOVINOM KLASA: 947-03/21-01/415, URBROJ: 2163-7-05-01-0445-22-5 28.06.2022, ODLUKA O NERAZVRSTANIM CESTAMA BROJ 11-13, ZAKLJUČAK GRADA PULE-POLA, KLASA: 340-0/16-01/2, URBROJ: 2168/01-01-02-01-0019-16-2 OD 19.10.2016.. ODLUKA O IZMJENAMA I DOPUNAMA ODLUKE O NERAZVRSTANIM CESTAMA KLASA: 340-09/16-01/2 I POPIS NERAZVRSTANIH CESTA SA IDENTIFIKACIJOM, Članak 131. st. 1., 3., 5. i 6. i Članak 133. st. 1. Zakona o cestama (NN 84/11, 22/13, 54/13, 148/13, 924/14, 110/19), promjena površine kod kč. br. 5206/6 pašnjak sa 176 m2 na pašnjak sa 15 m2.	
391.1		Zaprimljeno 12.01.2023.g. pod brojem Z-597/2023  PROMJENA, PRIJAVNI LIST RN 351/2022 16.11.2022, KOPIJA KATASTARSKOG PLANA, SKICA IZMJERE, OČITOVANJE GRADA PULE-POLA, UPRAVNIODJEL ZA KOMUNALNI SUSTAV I UPRAVLJANJE IMOVINOM KLASA: 947-03/21-01/415, URBROJ: 2163-7-05-01-0445-22-5 28.06.2022, ODLUKA O NERAZVRSTANIM CESTAMA BROJ 11-13, ZAKLJUČAK GRADA PULE-POLA, KLASA: 340-0/16-01/2, URBROJ: 2168/01-01-02-01-0019-16-2 OD 19.10.2016.. ODLUKA O IZMJENAMA I DOPUNAMA ODLUKE O NERAZVRSTANIM CESTAMA KLASA: 340-09/16-01/2 I POPIS NERAZVRSTANIH CESTA SA IDENTIFIKACIJOM, Članak 131. st. 1., 3., 5. i 6. i Članak 133. st. 1. Zakona o cestama (NN 84/11, 22/13, 54/13, 148/13, 924/14, 110/19), promjena površine kod kč. br. 5206/129 kamenolom sa 103 m2 na kamenolom sa 32 m2.	

## POSEBNI IZVADAK: (OSTALO KAO NEPOTREBNO IZOSTAVLJENO)

## DRUGI ODJELJAK

Rbr.	Predmet ispisa	Sadržaj upisa	Primjedba
392.1		Zaprimljeno 12.01.2023.g. pod brojem Z-597/2023  PROMJENA, PRIJAVNI LIST RN 351/2022 16.11.2022, KOPIJA KATASTARSKOG PLANA, SKICA IZMJERE, OČITOVANJE GRADA PULE-POLA, UPRAVNIODJEL ZA KOMUNALNI SUSTAV I UPRAVLJANJE IMOVINOM KLASA: 947-03/21-01/415, URBROJ: 2163-7-05-01-0445-22-5 28.06.2022, ODLUKA O NERAZVRSTANIM CESTAMA BROJ 11-13, ZAKLJUČAK GRADA PULE-POLA, KLASA: 340-0/16-01/2, URBROJ: 2168/01-01-02-01-0019-16-2 OD 19.10.2016.. ODLUKA O IZMJENAMA I DOPUNAMA ODLUKE O NERAZVRSTANIM CESTAMA KLASA: 340-09/16-01/2 I POPIS NERAZVRSTANIH CESTA SA IDENTIFIKACIJOM, Članak 131. st. 1., 3., 5. i 6. i Članak 133. st. 1. Zakona o cestama (NN 84/11, 22/13, 54/13, 148/13, 924/14, 110/19), promjena površine kod kč. br. 5206/130 put sa 243 m2 na put sa 340 m2.	
393.1		Zaprimljeno 20.09.2022.g. pod brojem Z-18477/2022  OTPIS k.č. 3885/28, k.č. 3894/4 u zk.ul 22984 k.o PULA	
394.1		Zaprimljeno 24.11.2022.g. pod brojem Z-23110/2022  OTPIS k.č. 5159/6 u zk.ul 22985 k.o PULA	
395.1		Zaprimljeno 25.01.2023.g. pod brojem Z-1479/2023  PROMJENA, NASLOVNA STRANICA ZA ZEMLJIŠNU KNJIGU A3 24.01.2023, SKICA IZMJERE 24.01.2023, KOPIJA KATASTARSKOG PLANA SPP 24.01.2023, KOPIJA KATASTARSKOG PLANA PNS 24.01.2023, ODLUKA O NERAZVRSTANOJ CESTI 24.01.2023, OČITOVANJE NOSITELJA PRAVA NERAZVRSTANE CESTE 24.01.2023, PRIJAVNI LIST ZA ZK KLASA: 932-06/2023-02/20 25.01.2023 24.01.2023, mijenja se kultura, površina kč.br. 1623/1 put 499 m2 na S.Giorgio, put 112 m2.	
396.1		Zaprimljeno 13.01.2023.g. pod brojem Z-661/2023  CIJEPANJE, NASLOVNA STRANICA ZA ZEMLJIŠNU KNJIGU A3 11.01.2023, SADRŽAJ ZA ZEMLJIŠNU KNJIGU A3 11.01.2023, SKICA IZMJERE 11.01.2023, KOPIJA KATASTARSKOG PLANA SPP 11.01.2023, KOPIJA KATASTARSKOG PLANA PNS 11.01.2023, ODLUKA O NERAZVRSTANOJ CESTI 11.01.2023, OČITOVANJE NOSITELJA PRAVA NERAZVRSTANE CESTE 11.01.2023, PRIJAVNI LIST ZA ZK KLASA: 932-06/2022-02/2647 13.01.2023 11.01.2023, čl. 131. st. 1., 3., 5. i 6. i čl. 133. st. 1. Zakona o cestama (NN 84/11, 22/13, 54/13, 148/13, 92/14, 110/19), na nekretninama upisanim kao Javno dobro u općoj upotrebi, mijenja se površina i cijepa se kčbr. 2420/1 put 882 m2 u nove kčbr. 2420/1 put 61 m2, kčbr. 2420/3 put 26 m2, kčbr. 6682 DIO ŠIŠANSKA CESTA - VIA SISSANO (OU 362) 1987 m2 (nerazvrstana cesta 1987 m2).	
397.1		Zaprimljeno 13.01.2023.g. pod brojem Z-661/2023  OTPIS k.č. 6682 u zk.ul 22989 k.o PULA	
398.1		Zaprimljeno 08.03.2023.g. pod brojem Z-4208/2023  NASLOVNA STRANICA ZA ZEMLJIŠNU KNJIGU A3 13.09.2022, SADRŽAJ ZA ZEMLJIŠNU KNJIGU A3 13.09.2022, SKICA IZMJERE 13.09.2022, KOPIJA KATASTARSKOG PLANA SPP 13.09.2022, KOPIJA KATASTARSKOG PLANA PNS 13.09.2022, ODLUKA O JAVNOJ CESTI 13.09.2022, OČITOVANJE UPRAVITELJA JAVNE CESTE 13.09.2022, PRIJAVNI LIST ZA ZK KLASA: 932-06/2022-02/2223 08.03.2023 13.09.2022, cijepanje kčbr. 3315 u nove kčbr. 3315/6 put sa 337 m2 i kčbr. 3315/7 put sa 233 m2	

## POSEBNI IZVADAK: (OSTALO KAO NEPOTREBNO IZOSTAVLJENO)

## DRUGI ODJELJAK

Rbr.	Predmet ispisa	Sadržaj upisa	Primjedba
399.1		Zaprimljeno 24.04.2023.g. pod brojem Z-7134/2023  PROMJENA, PRIJAVNI LIST DRŽAVNE GEODETSKE UPRAVE, PODRUČNI URED ZA KATASTAR PULA, ODJEL ZA KATASTAR NEKRETNINA PULA, KLASA: 932-06/2022-02/967 OD 23.05.2022, NASLOVNA STRANICA ZA ZEMLJIŠNU KNJIGU A3 14.04.2022, SADRŽAJ ZA ZEMLJIŠNU KNJIGU A3 14.04.2022, KOPIJA KATASTARSKOG PLANA SPP 14.04.2022, KOPIJA KATASTARSKOG PLANA PNS 14.04.2022, mijenja se površina kod kč.br. 4078/1 put (Vintijan) sa 385 m2 na put (Vintijan) sa 363 m2.	
400.1		Zaprimljeno 22.08.2023.g. pod brojem Z-13295/2023  OTPIS k.č. 4490/6 u zk.ul 23083 k.o PULA	
401.1		Zaprimljeno 29.08.2023.g. pod brojem Z-13748/2023  ZABILJEŽBA, odbija se prijedlog za provedbu Prijavnog lista, DGU - Područnog ureda za katastar Pula - Pola , klasa broj: UP/I-932-06/2023-02/444 (RN 194/2023) od 11. lipnja 2023., kopije katastarskog plana, Očitovanje nositelja prava nerazvrstane ceste Općine Medulin Klasa: 340-01/14- 01/0003 od 21.08.2023. i Odluke o nerazvrstanim cestama na području Općine Medulin od 13.03.2023. glede kč.br. 4137/1.	
402.1		Zaprimljeno 09.06.2023.g. pod brojem Z-9766/2023  BRISANJE, NASLOVNA STRANICA ZA ZEMLJIŠNU KNJIGU A3 07.06.2023, SADRŽAJ ZA ZEMLJIŠNU KNJIGU A3 07.06.2023, SKICA IZMJERE 07.06.2023, KOPIJA KATASTARSKOG PLANA SPP 07.06.2023, KOPIJA KATASTARSKOG PLANA PNS 07.06.2023, ODLUKA O NERAZVRSTANOJ CESTI 07.06.2023, OČITOVANJE NOSITELJA PRAVA NERAZVRSTANE CESTE 07.06.2023, PRIJAVNI LIST ZA ZK KLASA: 932-06/2023-02/1121 09.06.2023 08.06.2023, ODREDBI ČL. 131 ST.1.,3.,5. I 6. I ČL.133. ST.1. ZAKONA O CESTAMA (NN 84/11, 22/13, 54/13, 148/13, 92/14, 110/19), poništava se kč.br.3772/185, kč.br.3772/186 uslijed spajanja sa kč.br.6705.	
403.1		Zaprimljeno 09.06.2023.g. pod brojem Z-9766/2023  BRISANJE, NASLOVNA STRANICA ZA ZEMLJIŠNU KNJIGU A3 07.06.2023, SADRŽAJ ZA ZEMLJIŠNU KNJIGU A3 07.06.2023, SKICA IZMJERE 07.06.2023, KOPIJA KATASTARSKOG PLANA SPP 07.06.2023, KOPIJA KATASTARSKOG PLANA PNS 07.06.2023, ODLUKA O NERAZVRSTANOJ CESTI 07.06.2023, OČITOVANJE NOSITELJA PRAVA NERAZVRSTANE CESTE 07.06.2023, PRIJAVNI LIST ZA ZK KLASA: 932-06/2023-02/1121 09.06.2023 08.06.2023, ODREDBI ČL. 131 ST.1.,3.,5. I 6. I ČL.133. ST.1. ZAKONA O CESTAMA (NN 84/11, 22/13, 54/13, 148/13, 92/14, 110/19), poništava se kč.br.3772/269, kč.br.3776/6,kč.br.3776/7, kč.br.3776/8, kč.br.3776/10, kč.br.3819/2 uslijed spajanja sa kč.br.6704.	
404.1		Zaprimljeno 09.06.2023.g. pod brojem Z-9766/2023  PROMJENA, NASLOVNA STRANICA ZA ZEMLJIŠNU KNJIGU A3 07.06.2023, SADRŽAJ ZA ZEMLJIŠNU KNJIGU A3 07.06.2023, SKICA IZMJERE 07.06.2023, KOPIJA KATASTARSKOG PLANA SPP 07.06.2023, KOPIJA KATASTARSKOG PLANA PNS 07.06.2023, ODLUKA O NERAZVRSTANOJ CESTI 07.06.2023, OČITOVANJE NOSITELJA PRAVA NERAZVRSTANE CESTE 07.06.2023, PRIJAVNI LIST ZA ZK KLASA: 932-06/2023-02/1121 09.06.2023 08.06.2023, ODREDBI ČL. 131 ST.1.,3.,5. I 6. I ČL.133. ST.1. ZAKONA O CESTAMA (NN 84/11, 22/13, 54/13, 148/13, 92/14, 110/19), promjena površine kod kč.br.3776/1.	

## POSEBNI IZVADAK: (OSTALO KAO NEPOTREBNO IZOSTAVLJENO)

## DRUGI ODJELJAK

Rbr.	Predmet ispisa	Sadržaj upisa	Primjedba
405.1		Zaprimljeno 04.09.2023.g. pod brojem Z-14036/2023  PROMJENA, PRIJAVNI LIST DRŽAVNE GEODETSKE UPRAVE, PODRUČNI URED ZA KATASTAR PULA, ODJEL ZA KATASTAR NEKRETNINA PULA, KLASA: 932-06/2022-02/2340 OD 07.02.2023, NASLOVNA STRANICA ZA ZEMLJIŠNU KNJIGU A3 28.01.2023, SADRŽAJ ZA ZEMLJIŠNU KNJIGU A3 28.01.2023, KOPIJA KATASTARSKOG PLANA SPP 28.01.2023, KOPIJA KATASTARSKOG PLANA PNS 28.01.2023, mijenja se kultura i površina kod kč. br. 1652/1 neplodno sa 284 m2 na prirodno neplodno zemljište (Šaraje) sa 377 m2.	
406.1		Zaprimljeno 18.09.2023.g. pod brojem Z-15063/2023  PRIJAVNI LIST 18.09.2023, KOPIJA KATASTARSKOG PLANA STANJE PRIJE PROMJENE 18.09.2023, KOPIJA KATASTARSKOG PLANA PREDLOŽENO NOVO STANJE 18.09.2023, DOPIS OČITOVANJE NOSITELJA PRAVA NERAZVRSTANE CESTE 18.09.2023, DOPIS ODLUKA O NERAZVRSTANOJ CESTI 18.09.2023, - promjena oblika, kulture i površine kod kčbr. 4137/1 ulica 2544 m2 na kčbr. 4137/1 Vintijan, Vintijan ulica sa 1580 m2	
407.1		Zaprimljeno 13.11.2023.g. pod brojem Z-18446/2023  NASLOVNA STRANICA ZA ZEMLJIŠNU KNJIGU A3 30.10.2023, SADRŽAJ ZA ZEMLJIŠNU KNJIGU A3 30.10.2023, SKICA IZMJERE 30.10.2023, KOPIJA KATASTARSKOG PLANA SPP 30.10.2023, KOPIJA KATASTARSKOG PLANA PNS 30.10.2023, ODLUKA O NERAZVRSTANOJ CESTI 30.10.2023, OČITOVANJE NOSITELJA PRAVA NERAZVRSTANE CESTE 30.10.2023, PRIJAVNI LIST ZA ZK KLASA: 932-06/2023-02/445 13.11.2023 30.10.2023, promjena oblika i površine kč. br. 3894/44 put sa 404 m2 na 328 m2.	
408.1		Zaprimljeno 13.11.2023.g. pod brojem Z-18446/2023  CIJEPANJE, NASLOVNA STRANICA ZA ZEMLJIŠNU KNJIGU A3 30.10.2023, SADRŽAJ ZA ZEMLJIŠNU KNJIGU A3 30.10.2023, SKICA IZMJERE 30.10.2023, KOPIJA KATASTARSKOG PLANA SPP 30.10.2023, KOPIJA KATASTARSKOG PLANA PNS 30.10.2023, ODLUKA O NERAZVRSTANOJ CESTI 30.10.2023, OČITOVANJE NOSITELJA PRAVA NERAZVRSTANE CESTE 30.10.2023, PRIJAVNI LIST ZA ZK KLASA: 932-06/2023-02/445 13.11.2023 30.10.2023, cijepa se kč. br. 4137/1 ulica sa 1580 m2 u nove kč. br. 4137/3 ulica sa 52 m2, kč. br. 4137/4 ulica sa 66 m2, kč. br. 4137/5 ulica sa 132 m2, kč. br. 6693 nerazvrstana cesta NC 483 Vintijan sa 1350 m2.	
409.1		Zaprimljeno 13.11.2023.g. pod brojem Z-18446/2023  OTPIS k.č. 6693 u zk.ul 23163 k.o PULA	
410.1		Zaprimljeno 09.01.2024.g. pod brojem Z-348/2024  CIJEPANJE, NASLOVNA STRANICA ZA ZEMLJIŠNU KNJIGU A3 10.11.2023, SADRŽAJ ZA ZEMLJIŠNU KNJIGU A3 10.11.2023, KOPIJA KATASTARSKOG PLANA SPP 10.11.2023, KOPIJA KATASTARSKOG PLANA PNS 10.11.2023, PRIJAVNI LIST ZA ZK KLASA: 932-06/2023-02/2384 09.01.2024 10.11.2023, cijepanje kčbr. 1652/1 Šaraje sa 377 m2 ( prirodno neplodno zemljište 377 m2) u nove kč.br. 1652/1 Šaraje (prirodno neplodno zemljište sa 338 m2), kč.br.1652/5 Šaraje (prirodno neplodno zemljište sa 39 m2).	
411.1		Zaprimljeno 29.05.2024.g. pod brojem Z-9972/2024  CIJEPANJE, GEODETSKI ELABORAT POTVRĐEN OD DGU - PODRUČNI URED ZA KATASTAR PULA - POLA, KLASA: 932-06/19-02/2479 10.01.2020, RJEŠENJE MINISTARSTVA MORA, PROMETA I INFRASTRUKTURE, KLASA: UP/I-342-22/18-01/354 25.02.2019, čl. 30. – 34. Zakona o pomorskom dobru i morskim lukama, - cijepanje kod kč.br. 5268/1 pašnjak 3140 m2 u nove kč.br. 5268/1 pašnjak sa 2896 m2, kč.br. 5268/3 pašnjak sa 244 m2.	

## POSEBNI IZVADAK: (OSTALO KAO NEPOTREBNO IZOSTAVLJENO)

## DRUGI ODJELJAK

Rbr.	Predmet ispisa	Sadržaj upisa	Primjedba
412.1		Zaprimljeno 29.05.2024.g. pod brojem Z-9972/2024 OTPIS k.č. 5268/3 u zk.ul 23308 k.o PULA	
413.1		Zaprimljeno 24.07.2024.g. pod brojem Z-13426/2024 PROMJENA, NASLOVNA STRANICA ZA ZEMLJIŠNU KNJIGU A3 12.07.2024, KOPIJA KATASTARSKOG PLANA SPP 12.07.2024, KOPIJA KATASTARSKOG PLANA PNS 12.07.2024, ODLUKA O NERAZVRSTANOJ CESTI 12.07.2024, OČITOVANJE NOSITELJA PRAVA NERAZVRSTANE CESTE 12.07.2024, PRIJAVNI LIST ZA ZK KLASA: 932-06/2024-02/884 24.07.2024 12.07.2024, SKICA IZMJERE 12.07.2024, - poništava se kčbr. 4712/3 put 51 m2 uslijed spajanja sa kč.br. 6766. - cijepa se kčbr. 4715/2 put 150 m2 u nove kč.br. 4715/2 Volarija, put 13 m2, kč.br. 4715/6 Volarija, put 81 m2.	
414.1		Zaprimljeno 13.08.2024.g. pod brojem Z-14484/2024 PROMJENA, NASLOVNA STRANICA ZA ZEMLJIŠNU KNJIGU A3 08.12.2022, SADRŽAJ ZA ZEMLJIŠNU KNJIGU A3 08.12.2022, KOPIJA KATASTARSKOG PLANA SPP 13.08.2024, KOPIJA KATASTARSKOG PLANA PNS 13.08.2024, OBAVIJEST ZA Z.K. 25.04.2024, PRIJAVNI LIST, - promjena površine i kulture kod kč.br. 1662/17 pašnjak 154 m2, na pašnjak sa 151 m2 - promjena površine kod kč.br. 1662/18 oranica 5 m2, na oranica sa 7 m2 - promjena površine kod kč.br. 1681/4 put 107 m2, na put sa 97 m2, - cijepanje kč.br. 1681/5 ulica, šijana 16287 m2, u nove 1681/5 ulica sa 7947 m2, kč.br. 1681/15 ulica sa 8340 m2 - promjena površine kod kč.br. 1681/11 ulica, šijana 2264 m2, ulica sa 2297 m2 - promjena kulture i površine kod kč.br. 1764/4 neplodno zemljište 72 m2 na prirodno neplodno zemljište sa 63 m2	
415.1		Zaprimljeno 19.08.2024.g. pod brojem Z-14664/2024 OTPIS k.č. 1652/1 u zk.ul 23364 k.o PULA	

## B

## Vlastovnica

Rbr.	Predmet ispisa	Sadržaj upisa	Primjedba
<b>1. Vlasnički dio: 1/1</b>			
<b>JAVNO DOBRO U OPĆOJ UPOTREBI</b>			
1.1		IZ ZK ULOŠKA PRENEŠENI VLASNICI	
*2.1	Z-16198/2020	Primljeno 7.ožujka 1978.br.Z-531/78 Na temelju prav. rješenja Reg. zavoda za zaštitu spomenika kulture Rijeka od 2.veljače 1978. br. GS 625/1-77 zabilježuje se da kč.br. 5447 ove. općine ima svojstvo spomenika kulture te je kao takva upisana u Registar nepokretnih spomenika kulture pod reg. br. 418.	
*3.1	Z-11436/2019	Primljeno 29. listopada 2003.g. br. Z-8245/03 Na temelju Rješenja Ministarstva kulture, Uprave za zaštitu kulturne baštine, posl.br. 49/03 od 09. travnja 2003.g. zabilježuje se da kč. 5453 ima svojstvo kulturnog dobra.	
*4.1	Z-11436/2019	Primljeno 29. listopada 2003.g. br. Z-8245/03 Na temelju Rješenja Ministarstva kulture, Uprave za zaštitu kulturne baštine, posl.br. 49/03 od 09. travnja 2003.g. zabilježuje se da kč. 5454 ima svojstvo kulturnog dobra.	
*5.1	Z-11436/2019	Primljeno 29. listopada 2003.g. br. Z-8245/03 Na temelju Rješenja Ministarstva kulture, Uprave za zaštitu kulturne baštine, posl.br. 49/03 od 09. travnja 2003.g. zabilježuje se da kč. 5457 ima svojstvo kulturnog dobra.	

## POSEBNI IZVADAK: (OSTALO KAO NEPOTREBNO IZOSTAVLJENO)

**B**  
**Vlastovnica**

Rbr.	Predmet ispisa	Sadržaj upisa	Primjedba
*6.1	Z-11436/2019	Primljeno 29. listopada 2003.g. br. Z-8245/03 Na temelju Rješenja Ministarstva kulture, Uprave za zaštitu kulturne baštine, posl.br. 49/03 od 09. travnja 2003.g. zabilježuje se da kč. 5458 ima svojstvo kulturnog dobra.	
*7.1	Z-12466/2004	Primlj. 31. svibnja 2004. br. Z-5472/04 Zabilježuje se podnesena žalba Renata i Vesne Fonović protiv ovisudnog rješenja posl. br. Z-3937/04	
7.2		Zaprimljeno 07.12.2004. broj Z-12466/2004 Na temelju Rješenja posl.br. GŽ-2667/04 od 22. studenog 2004. godine, briše se zabilježba podnesene žalbe Renata i Vesne Fonović protiv ovisudnog Rješenja posl.br. Z-3937/04, upisane ovisudnim Rješenjem posl.br. Z-5472/04, pod B.red.br. 7.1.	
*8.1	Z-8288/2013	Primljeno 13. kolovoza 2004. br. Z-8166/04 Na temelju čl. 81. Zakona o zemljišnim knjigama (NN 91/96), zabilježuje se da u svezi kč. br. 1572/1 i dr. vodi spor pod ovisudnim posl. br. P-2472/04.	
8.2		Zaprimljeno 30.07.2013. broj Z-8288/13 Temeljem ovisudne pravomoćne Presude posl. br. P-2093/10-77 od 17. ožujka 2011. godine, briše se zabilježba da u svezi kč. br. 1572/1 i dr. vodi spor pod ovisudnim posl. br. P-2472/04 (sada P-2093/10) upisano ovisudnim Rješenjem posl. br. Z-8166/2004 pod B - red. br. 8.1	
*9.1	Z-10481/2012	Primljeno 13. kolovoza 2004. br. Z-8166/04 Na temelju čl. 81. Zakona o zemljišnim knjigama (NN 91/96), zabilježuje se da u svezi kč. br. 1572/2 i dr. vodi spor pod ovisudnim posl. br. P-2472/04.	VIDI AII RED.BR. 183.1.
*10.1	Z-8288/2013	Primljeno 13. kolovoza 2004. br. Z-8166/04 Na temelju čl. 81. Zakona o zemljišnim knjigama (NN 91/96), zabilježuje se da u svezi kč. br. 1572/6 i dr. vodi spor pod ovisudnim posl. br. P-2472/04.	
10.2		Zaprimljeno 30.07.2013. broj Z-8288/13 Temeljem ovisudne pravomoćne Presude posl. br. P-2093/10-77 od 17. ožujka 2011. godine, briše se zabilježba da u svezi kč. br. 1572/6 i dr. vodi spor pod ovisudnim posl. br. P-2472/04 (sada P-2093/10) upisano ovisudnim Rješenjem posl. br. Z-8166/2004 pod B - red. br. 10.1	
*11.1	Z-8288/2013	Primljeno 13. kolovoza 2004. br. Z-8166/04 Na temelju čl. 81. Zakona o zemljišnim knjigama (NN 91/96), zabilježuje se da u svezi kč. br. 1572/11 i dr. vodi spor pod ovisudnim posl. br. P-2472/04.	
11.2		Zaprimljeno 30.07.2013. broj Z-8288/13 Temeljem ovisudne pravomoćne Presude posl. br. P-2093/10-77 od 17. ožujka 2011. godine, briše se zabilježba da u svezi kč. br. 1572/11 i dr. vodi spor pod ovisudnim posl. br. P-2472/04 (sada P-2093/10) upisano ovisudnim Rješenjem posl. br. Z-8166/2004 pod B - red. br. 11.1	
*12.1	Z-8288/2013	Primljeno 13. kolovoza 2004. br. Z-8166/04 Na temelju čl. 81. Zakona o zemljišnim knjigama (NN 91/96), zabilježuje se da u svezi kč. br. 1572/12 i dr. vodi spor pod ovisudnim posl. br. P-2472/04.	
12.2		Zaprimljeno 30.07.2013. broj Z-8288/13 Temeljem ovisudne pravomoćne Presude posl. br. P-2093/10-77 od 17. ožujka 2011. godine, briše se zabilježba da u svezi kč. br. 1572/12 i dr. vodi spor pod ovisudnim posl. br. P-2472/04 (sada P-2093/10) upisano ovisudnim Rješenjem posl. br. Z-8166/2004 pod B - red. br. 12.1	
*13.1	Z-8288/2013	Primljeno 13. kolovoza 2004. br. Z-8166/04 Na temelju čl. 81. Zakona o zemljišnim knjigama (NN 91/96), zabilježuje se da u svezi kč. br. 1575/13 i dr. vodi spor pod ovisudnim posl. br. P-2472/04.	

## POSEBNI IZVADAK: (OSTALO KAO NEPOTREBNO IZOSTAVLJENO)

**B**  
**Vlastovnica**

Rbr.	Predmet ispisa	Sadržaj upisa	Primjedba
13.2		Zaprimljeno 30.07.2013. broj Z-8288/13 Temeljem ovosudne pravomoćne Presude posl. br. P-2093/10-77 od 17. ožujka 2011. godine, briše se zabilježba da u svezi kč. br. 1572/13 i dr. vodi spor pod ovosudnim posl. br. P-2472/04 (sada P-2093/10) upisano ovosudnim Rješenjem posl. br. Z-8166/2004 pod B - red. br. 13.1	
*14.1	Z-13826/2010	Primljeno 14. listopada 2004. br. Z-10400/04 Na temelju Rješenja Povjerenstva za granice, Uprave pomorskog prometa, pomorskog dobra i luka Ministarstva mora, turizma, prometa i razvitka, klasa: UP/I-342-01/04-01/18 od 23. rujna 2004. godine, zabilježuje se vođenje postupka utvrđivanja granica pomorskog dobra na kč. br. 4895.	VIDI A II 146.1.
*15.1	Z-75/2010	Primljeno 14. listopada 2004. br. Z-10400/04 Na temelju Rješenja Povjerenstva za granice, Uprave pomorskog prometa, pomorskog dobra i luka Ministarstva mora, turizma, prometa i razvitka, klasa: UP/I-342-01/04-01/18 od 23. rujna 2004. godine, zabilježuje se vođenje postupka utvrđivanja granica pomorskog dobra na kč. br. zgr. 4965.	VIDI AII 116.1.
*16.1	Z-2797/2007	Zaprimljeno 05.05.2005. broj Z-6047/2005 Zabilježuje se odbijen prijedlog za uknjižbu prava vlasništva na kč. br. 4915/1 temeljem čl. 3 st. 3 Zakona o pomorskim dobru i morskim lukama NN 158/03.	V.AII 88.1.
*17.1	Z-1650/2008	Zaprimljeno 06.04.2006. broj Z-4827/06 Zabilježuje se podnesena žalba Republike Hrvatske, zastupane po Općinskom državnom odvjetništvu u Puli, Građansko-upravnom odjelu, protiv ovos. Rješenja posl.br. Z-2481/06 od 02. ožujka 2006. godine.	
17.2		Zaprimljeno 06.02.2008. broj Z-1650/08 Na temelju Rješenja, Županijskog suda u Puli, posl. br. GŽ-1261/06 od 27. lipnja 2007. godine, briše se zabilježba podnesene žalbe Republike Hrvatske, zastupane po Općinskom državnom odvjetništvu u Puli, protiv ovosudnog Rješenja posl. br. Z-2481/06 od 02. ožujka 2006. godine, upisane ovosudnim Rješenjem posl. br. Z-4827/06 pod B red. br. 17.1.	
*18.1	Z-6466/2007	Zaprimljeno 06.04.2006. broj Z-4830/06 Zabilježuje se podnesena žalba Republike Hrvatske zastupane po Općinskom državnom odvjetništvu u Puli, Građansko-upravnom odjelu protiv ovosudnog Rješenja posl.br.Z-2526/06 od 23. veljače 2006.god.	
18.2		Zaprimljeno 27.04.2007. broj Z-6466/07 Na temelju Riješenja Županijskog suda u Puli posl. br. GŽ-1550/06 od 02. travnja 2007. godine, briše se zabilježba podnesene žalbe Republike Hrvatske zastupane po Općinskom državnom odvjetništvu u Puli, Građansko-upravnom odijelu protiv ovosudnog Riješenja pos.br. Z-2526/06 od 23. veljače 2006. godine, upisane ovos. Z-4830/07 pod B red.br. 2.1.	
*19.1	Z-2797/2007	Zaprimljeno 29.05.2006. broj Z-7814/06 Zabilježuje se odbijen prijedlog Republike Hrvatske zastupane po Općinskom državnom odvjetništvu u Puli , radi zabilježbe vođenja upravnog postupka - određivanja granica pomorskog dobra u cijelosti na kč. br. 4915/1.	V.AII 88.1.
*20.1	Z-10280/2007	Zaprimljeno 08.06.2006. broj Z-9210/06 Zabilježuje se podnesena žalba Republike Hrvatske zastupane po Općinskom državnom odvjetništvu u Puli, protiv ovosudnog rješenja posl. br. Z- 5052/06.	
20.2		Zaprimljeno 09.07.2007. broj Z-10280/07 Temeljem Rješenja Županijskog suda u Puli, posl.br. GŽ-2638/06-2 od 11. lipnja 2007. godine i čl. 128 st. 1. Zakona o zemljišnim knjigama, briše se zabilježba podnesene žalbe Republike Hrvatske zastupane po Općinskom državnom odvjetništvu u Puli, protiv ovosudnog rješenja posl.br. Z-5052/06, upisane ovosudnim Rješenjem, posl.br. Z-9210/06, pod B red.br. 20.1.	
*21.1	Z-13006/2022	Zaprimljeno 02.01.2007. broj Z-45/07 Zabilježuje se podnesena žalba Republike Hrvatske, zstupane po Općinskom državnom odvjetništvu u Puli protiv ovosudnog Rješenja posl. Z-3605/06.	

## POSEBNI IZVADAK: (OSTALO KAO NEPOTREBNO IZOSTAVLJENO)

**B**  
**Vlastovnica**

Rbr.	Predmet ispisa	Sadržaj upisa	Primjedba
*22.1	Z-2602/2024	Zaprimljeno 07.03.2007. broj Z-3353/07 Zabilježuje se odbijen prijedlog Grada Pule za uknjižbu prava vlasništva na kč. 5405/7, temeljem Odluke Gradskog poglavarstva o isključenju nekretnine iz Javnog dobra od 22. veljače 2007., Uvjerenja Ureda državne uprave Klasa: 350-01/04-01/251 od 07. siječnja 2005. i Suglasnosti za provedbu kroz zemljišne knjige pravnih sljednika Općine Pula, koji se nalaze u ovosudnoj zbirci isprava pod br. Z-648/05, te temeljem čl. 35. i 360. Zakona o vlasništvu i drugim stvarnim pravima (NN 91/96, 68/98, 137/99, 22/00, 73/00, 114/01) i Zakona o lokalnoj i područnoj (regionalnoj) samoupravi (NN 33/01, 129/05)	
*23.1	Z-930/2008	Zaprimljeno 17.07.2007. broj Z-10777/07 Zabilježuje se podnesena žalba Republike Hrvatske, protiv ovosudnog rješenja posl. br. Z-8270/07 od 31. svibnja 2007. godine, glede k.č.br. 1572/6.	
23.2		Zaprimljeno 22.01.2008. broj Z-930/08 Temeljem Rješenja Županijskog suda u Puli posl. br. Gž-3102/07-2 od 17. rujna 2007. godine briše se zabilježba podnesene žalbe Republike Hrvatske, protiv ovosudnog rješenja posl. br. Z-8240/07 od 31. svibnja 2007. godine, upisane ovosudnim Rješenjem posl. br. Z-10777/07, pod B-red.br. 23.1.	
*24.1	Z-1549/2024	Zaprimljeno 23.10.2009. broj Z-12851/09 Zabilježuje se odbijen prijedlog Grada Pule za brisanje naznake poduložaka iz knjige položenih ugovora na nekretninama i to kč.br. 1882/1, 1882/2 i 1882/3 k. o. Pula, temeljem dva Uvjerenja DGU, Područni ured za katastar Pazin Ispostava Pula br. Klasa: 015-08/08-03/2190 i br. Klasa: 015-08/08-03/2191 od 17. rujna 2009. godine	
*25.1	Z-13826/2010	Zaprimljeno 27.11.2009. broj Z-15556/09 Zabilježuje se odbačeni prijedlog Grada Pule za brisanje naznake poduloška 11389 KPU upisane na kč.br. 1712 k.o. Pula.	VIDI A II 141.1.
*26.1	Z-1546/2024	Zaprimljeno 22.01.2010. broj Z-689/10 Zabilježuje se odbijeni prijedlog Grada Pule za isključenje nekretnina iz statusa javnog dobra u općoj upotrebi i uknjižbe prava vlasništva na kč.br. 1882/2, kč. br. 1882/3 i kč.br. 1886/4, temeljem Uvjerenja, Grada Pule, Upravnog odjela za prostorno uređenje, Odsjek za gradnju, klasa: 350-01/10-02/1 od 14. siječnja 2010. godine, Suglasnosti za provedbu kroz zemljišne knjige, klasa: 944-05/09-01/46 od 20. siječnja 2010. godine, Odluke o isključenju nekretnina iz statusa javnog dobra u općoj upotrebi, klasa: 947-03/09-01/244 od 09. studenog 2009. godine, Uvjerenja o statusu prometne površine, izdanog od strane Hrvatskih autocesta d.o.o., broj 45212-200-13772/09 od 28. listopada 2009. godine i Uvjerenja o statusu prometne površine, izdanog od strane Županijske uprave za ceste, Istarske županije, klasa: 340-01/09-13/40 od 01. listopada 2009. godine.	
*27.1	Z-10331/2010	Zaprimljeno 30.07.2010. broj Z-10331/10 Zabilježuje se odbijeni prijedlog Grada Pule za uknjižbu prava vlasništva na kč. br. 1882/2, kč.br. 1882/3 i kč.br. 1886/4 sve k.o. Pula, a na temelju Uvjerenja Grada Pule Upravnog odjela za prostorno uređenje, Odsjek za gradnju klasa: 350-01/10-02/1 od 14. siječnja 2010. godine, Suglasnosti za provedbu kroz zemljišne knjige klasa: 944-05/09-01/46 od 20. siječnja 2010. godine, Odluke o isključenju nekretnina iz statusa javnog dobra u općoj uporabi klasa: 947-03/09-01/244 od 09. studenog 2009. godine, Uvjerenja Županijske uprave za ceste, Istarske županije, klasa: 340-01/09-13/40 od 01. listopada 2009. godine, Uvjerenja Hrvatske Ceste d.o.o. broj: 20-1/10 od 18. siječnja 2010. godine, Uvjerenja o statusu prometne površine Hrvatske autoceste d.o.o. broj: 45212-200-13772/09 od 28. listopada 2009. godine, Dopisa broj: R-Do-208/10 od 11. lipnja 2010. godine i Mišljenje o statusu dijela sporedne, nerazvrstane ceste u Puli, u naselju Monvidal lipanj 2010. godine.	
27.2		Zaprimljeno 30.07.2010. broj Z-10331/10 Temeljem odredbe čl.111. Zakona o zemljišnim knjigama briše se zabilježba odbijenog prijedloga upisana na temelju Rješenja broj i datum gornji.	



## POSEBNI IZVADAK: (OSTALO KAO NEPOTREBNO IZOSTAVLJENO)

**B**  
**Vlastovnica**

Rbr.	Predmet ispisa	Sadržaj upisa	Primjedba
*28.1	Z-10030/2020	Zaprimljeno 09.11.2011. broj Z-11967/11 Temeljem čl. 34. Zakona o turističkom i ostalom građevinskom zemljištu neprocijenjenom u postupku pretvorbe i privatizacije NN 92/10, zabilježuje se postupak koji se vodi kod Grada Pule - Pola, Odsjeka za gradnju, Upravnog odjela za prostorno uređenje pod posl. br. UP/I-350-05/11-02/21 za određivanje zemljišno knjižne čestice postojećih građevina u svezi kč. br. 4871/7, kč. br. zgr. 4962, kč. br. zgr. 4963 i kč. br. 5268.	
29.1		Zaprimljeno 10.02.2012. broj Z-1539/12 Temeljem čl. 34. Zakona o turističkom i ostalom građevinskom zemljištu neprocijenjenom u postupku pretvorbe i privatizacije (NN 92/10), zabilježuje se postupak koji se vodi kod Istarske županije, Upravnog odjela za prostorno uređenje i gradnju, Odsjeka za prostorno uređenje i gradnju Pula - Pola pod klasom: UP/I-350-06/11-04/05, u pogledu kč.br.zgr. 4963 i kč.br. 5268.	
*30.1	Z-10481/2012	Zaprimljeno 17.02.2012. broj Z-1795/12 Zabilježuje se odbijen prijedlog Grada Pule - Pola za uknjižbu prava vlasništva na 1572/2 k.o. Pula, temeljem Uvjerenja, Grada Pule, Upravnog odjela za prostorno uređenje, Odsjek za gradnju, klasa: 350-01/11-02/68 od 12. svibnja 2011. godine, sedam Suglasnosti za provedbu kroz zemljišne knjige Klasa: 947-03/07-01/20 od 01. lipnja 2011. godine, Očitovanja hrvatskih cesta d.o.o., Broj: 195-1/ČD-2011 od 06. lipnja 2011. godine, Uvjerenje o statutu predmetne površine Županijske uprave za ceste, Istarske županije, klasa: 340-01/11-13/56 od 04. svibnja 2011. godine, Očitovanja Hrvatske autoceste d.o.o. broj: 45212-200-7360/11 od 01. lipnja 2011. godine, Odluka o isključenju iz statusa javnog dobra u općoj upotrebi k.č. 1572/2 k.o. Pula, Klasa: 944-05/09-02/13 od 11. listopada 2011. godine.	VIDI AII RED.BR. 183.1.
*31.1	Z-2976/2012	Zaprimljeno 19.03.2012. broj Z-2976/12 Zabilježuje se odbijen prijedlog Grada Pule za uknjižbu prava vlasništva na kč. br. 2409/4 temeljem Uvjerenja Istarske županije, Grad Pula-Pola, Upravni odjel za prostorno uređenje, Odsjek za gradnju br. Klasa: 350-01/11-02/254 od 06. prosinca 2011. godine i sedam Suglasnosti Općine Barban, Općine Fažana, Općine Ližnjan, Općine Marčana, Općine Svetvinčenat, Općine Medulin i Grad Vodnjan za provedbu kroz zemljišne knjige br. Klasa: 947-03/11-01/566 Urbroj: 2168/01-04-03-01-0380-11-8 od 08. prosinca 2011. godine te Uvjerenja Istarske županije, Grad Pula-Pola, Upravni odjel za prostorno uređenje, Odsjek za gradnju br. Klasa: 350-01/12-02/43 od 17. veljače 2012. godine, Uvjerenja o statusu prometne površine Županijske uprave za ceste Istarske županije klasa: 340-01/11-13/139 od 22. studenog 2011. godine, Očitovanja Hrvatske ceste d. o.o. broj: 640/11/ČD-2012 od 20. siječnja 2012. godine i Uvjerenja o statusu prometne površine Hrvatske autoceste d.o.o. broj: 45212-200-14584/11/TS od 21. studenog 2011. godine.	
31.2		Zaprimljeno 19.03.2012. broj Z-2976/12 Temeljem odredbe čl.111. Zakona o zemljišnim knjigama briše se zabilježba odbijenog prijedloga upisana na temelju Rješenja broj i datum gornji.	

## POSEBNI IZVADAK: (OSTALO KAO NEPOTREBNO IZOSTAVLJENO)

**B**  
**Vlastovnica**

Rbr.	Predmet ispisa	Sadržaj upisa	Primjedba
*32.1	Z-10481/2012	Zaprimljeno 22.05.2012. broj Z-5555/12 Zabilježuje se odbijen prijedlog Grada Pule - Pola za uknjižbu prava vlasništva na kč.br. 1572/2 upisanoj u zk.ul. 5431 k.o. Pula, temeljem Odluke o isključenju iz statusa javnog dobra u općoj upotrebi Gradskog vijeća Grada Pule, klasa: 944-05/09-02/13 od 11. listopada 2011. godine, Uvjerenja o statusu prometne površine izdanog od Županijske uprave za ceste Istarske županije, klasa: 340-01/11-13/56 od 04. svibnja 2011. godine, Očitovanja izdanog od Hrvatskih cesta d.o.o., broj: 195-1/ČD-2011 od 06. lipnja 2011. godine, Uvjerenja o statusu prometne površine izdanog od Hrvatskih autocesta d.o.o., broj: 45212-200-7360/11 od 01. lipnja 2011. godine, Uvjerenja izdanog od Odsjeka za gradnju, Upravnog odjela za prostorno uređenje Grada Pule-Pola, klasa: 350-01/12-02/245 od 07. svibnja 2012. godine, Uvjerenja izdanog od Odsjeka za gradnju, Upravnog odjela za prostorno uređenje Grada Pule-Pola, klasa: 350-01/11-02/68 od 12. svibnja 2011. godine, sedam Suglasnosti za provedbu kroz zemljišne knjige od 01. lipnja 2011. godine.	VIDI AII RED.BR. 183.1.
*33.1	Z-11076/2012	Zaprimljeno 19.06.2012. broj Z-6563/12 Zabilježuje se odbijen prijedlog Grada Pule - Pola za uknjižbu prava vlasništva na kč.br. 1111/3, temeljem Odluke o isključenju iz statusa javnog dobra u općoj upotrebi Gradskog vijeća Grada Pule, klasa: 944-05/11-01/71 od 11. listopada 2011. godine, Uvjerenja o statusu prometne površine izdanog od Županijske uprave za ceste Istarske županije, klasa: 340-01/12-13/115 od 20. travnja 2012. godine, Očitovanja izdanog od Hrvatskih cesta d.o.o., broj: UP-940-01/2-02/180/ČD od 23. travnja 2012. godine, Uvjerenja o statusu prometne površine izdanog od Hrvatskih autocesta d.o.o., broj: 45212-200-4336/12/TS od 13. travnja 2012. godine, Uvjerenja izdanog od Odsjeka za gradnju, Upravnog odjela za prostorno uređenje Grada Pule-Pola, klasa: 350-01/12-02/216 od 16. travnja 2012. godine, Uvjerenja izdanog od Odsjeka za gradnju, Upravnog odjela za prostorno uređenje Grada Pule-Pola, klasa: 350-01/12-02/255 od 16. svibnja 2012. godine, sedam Suglasnosti za provedbu kroz zemljišne knjige od 24. travnja 2012. godine.	VIDI AII 185. 1.
*34.1	Z-1514/2024	Zaprimljeno 10.07.2012. broj Z-7206/12 Zabilježuje se odbijen prijedlog Grada Pule - Pola za uknjižbu prava vlasništva temeljem Odluke o isključenju nekretnina iz statusa javnog dobra u općoj upotrebi Gradskog vijeća Grada Pule, klasa: 947-03/12-01/41 od 30. siječnja 2012. godine, Uvjerenja o statusu prometne površine izdanog od Županijske uprave za ceste Istarske županije, klasa: 340-01/12-13/105 od 20. travnja 2012. godine, Očitovanja izdanog od Hrvatskih cesta d.o.o., broj: UP-940-01/2-02/179/ČD od 23. travnja 2012. godine, Očitovanja izdanog od Hrvatskih cesta d.o.o., broj: UP-940-01/2-02/179/ČD od 23. travnja 2012. godine, Uvjerenja o statusu prometne površine izdanog od Hrvatskih autocesta d.o.o., broj: 45212-200-4022/12/TS od 06. travnja 2012. godine, Uvjerenja izdanog od Odsjeka za gradnju, Upravnog odjela za prostorno uređenje Grada Pule-Pola, klasa: 350-01/12-02/253 od 17. svibnja 2012. godine, Uvjerenja izdanog od Odsjeka za gradnju, Upravnog odjela za prostorno uređenje Grada Pule-Pola, klasa: 350-01/12-02/261 od 30. svibnja 2012. godine, Uvjerenja izdanog od Odsjeka za gradnju, Upravnog odjela za prostorno uređenje Grada Pule-Pola, klasa: 350-01/12-02/237 od 24. travnja 2012. godine, Uvjerenja izdanog od Odsjeka za gradnju, Upravnog odjela za prostorno uređenje Grada Pule-Pola, klasa: 350-01/12-02/238 od 24. travnja 2012. godine i sedam Suglasnosti za provedbu kroz zemljišne knjige od 24. travnja 2012. godine.	

## POSEBNI IZVADAK: (OSTALO KAO NEPOTREBNO IZOSTAVLJENO)

**B**  
**Vlastovnica**

Rbr.	Predmet ispisa	Sadržaj upisa	Primjedba
*35.1	Z-13545/2012	Zaprimljeno 27.11.2012. broj Z-12621/12 Zabilježuje se odbijen prijedlog Općine Medulin za uknjižbu prava vlasništva na kč.br. 4491/11 upisanoj u zk.ul. 5431 k.o. Pula, temeljem Odluke Općine Medulin, klasa: 021-05/12-01/0002 od 03. svibnja 2012. godine, Uvjerenja o statusu prometne površine izdanog od Županijske uprave za ceste Istarske županije, klasa: 340-01/12-13/338 od 20. studenoga 2012. godine, Očitovanja izdanog od Hrvatskih cesta d.o.o., klasa: 940-01/2012-4/666/1 od 30. listopada 2012. godine, Uvjerenja o statusu prometne površine izdanog od Hrvatskih autocesta d.o.o., broj: 45212-200-12508/12/TS od 30. listopada 2012. godine, neovjerenog preslika Uvjerenja izdanog od Odsjeka za prostorno uređenje i gradnju Pula, Upravnog odjela za prostorno uređenje i gradnju Istarske županije, klasa: 350-01/12-02/1978 od 21. kolovoza 2012. godine i Suglasnosti za provedbu kroz zemljišne knjige od 29. kolovoza 2012. godine.	VIDI AII 188.1.
*36.1	Z-10474/2014	Zaprimljeno 05.09.2014. broj Z-9001/14 Zabilježuje se odbijen prijedlog Grada Pule-Pola za uknjižbu prava vlasništva na kč.br. 5563/6, upisanoj u zk.ul. 5431 k.o. Pula, a temeljem Uvjerenja o statusu prometne površine izdanog od strane Županijske uprave za ceste Istarske županije, Klasa: 340-01/13-13/185 od 12. prosinca 2013. godine, Uvjerenja o statusu prometne površine izdanog od strane Hrvatskih cesta , Ispostava Pula, Klasa: 940-01/2013-04/48 od 20. studenog 2013. godine, Uvjerenja o statusu prometne površine izdanog od strane Hrvatskih autocesta d.o.o., broj: 4211-200-14994/13/TS od 20. studenog 2013. godine, Uvjerenja izdanog od strane Grada Pule-Pola, Upravni odjel za prostorno uređenje, Odsjek za gradnju, Klasa: 350-01/13-02/252 od 20. studenog 2013. godine, Uvjerenja izdanog od strane Grada Pule-Pola, Upravni odjel za prostorno uređenje, Odsjek za gradnju, Klasa: 350-01/14-02/156 od 21. srpnja 2014. godine, Uvjerenja izdanog od strane Grada Pule-Pola, Upravni odjel za prostorno uređenje, Odsjek za gradnju, Klasa: 350-01/14-02/209 od 29. kolovoza 2014. godine i osam Suglasnosti za provedbu kroz zemljišnu knjigu od dana 21. studenog 2013. godine.	
36.2		Zaprimljeno 13.10.2014. broj Z-10474/14 Temeljem odredbi čl. 118. Zakona o zemljišnim knjigama, briše se zabilježba odbijenog prijedloga upisana ovosudnim rješenjem, posl.br. Z-9001/14, pod B red.br. 36.1.	

## POSEBNI IZVADAK: (OSTALO KAO NEPOTREBNO IZOSTAVLJENO)

**B**  
**Vlastovnica**

Rbr.	Predmet ispisa	Sadržaj upisa	Primjedba
*37.1	Z-9542/2017	Zaprimljeno 31.12.2014. broj Z-13785/14 Zabilježuje se odbijen prijedlog Grada Pule za uknjižbu prava vlasništva u korist Nekretnine Šestar d.o.o. na kč.br. 1886/6 k.o. Pula, temeljem Odluke Gradskog vijeća grada Pule klasa: 947-03/14-01/309 od 1. kolovoza 2014. godine, Ugovora o kupoprodaji od 31. listopada 2014. godine, Očitovanja Hrvatskih cesta klasa: 940-01/2014-04/289 od 3. studenog 2014. godine, Očitovanja Hrvatskih autocesta broj 4211-200-12546/14/TS od 15. listopada 2014. godine, Uvjerenja Županijske uprave za ceste Istarske županije klasa: 340-01/12-14/147 od 23. listopada 2014. godine, Uvjerenja Grada Pule, Upravnog odjela za prostorno uređenje, Odsjek za gradnju klasa: 350-01/14-02/345 od 16. prosinca 2014. godine, Uvjerenja Grada Pule - Pola, Upravnog odjela za prostorno uređenje, Odsjek za gradnju klasa: 350-01/14-02/250 od 28. listopada 2014. godine, Suglasnosti za provedbu kroz zemljišne knjige klasa: 947-03/14-01/309 od 13. studenog 2014. godine, Suglasnosti za provedbu kroz zemljišne knjige klasa: 947-03/14-01/309 od 18. studenog 2014. godine, Suglasnosti za provedbu kroz zemljišne knjige klasa: 947-03/14-01/309 od 13. studenog 2014. godine, Suglasnosti za provedbu kroz zemljišne knjige klasa: 947-03/14-01/309 od 13. studenog 2014. godine, Suglasnosti za provedbu kroz zemljišne knjige klasa: 947-03/14-01/309 od 13. studenog 2014. godine, Suglasnosti za provedbu kroz zemljišne knjige klasa: 947-03/14-01/309 od 13. studenog 2014. godine, Suglasnosti za provedbu kroz zemljišne knjige klasa: 947-03/14-01/309 od 18. studenog 2014. godine, Suglasnosti za provedbu kroz zemljišne knjige klasa: 947-03/14-01/309 od 18. studenog 2014. godine i Suglasnosti za provedbu kroz zemljišne knjige klasa: 947-03/14-01/309 od 14. studenog 2014. godine.	
*37.2	Z-402/2015	Zaprimljeno 19.01.2015. broj Z-401/15 Temeljem odredbe čl. 127. st. 1. Zakona o zemljišnim knjigama, zabilježuje se prigovor Nekretnine Šestar d.o.o., podnesenog protiv ovosudnog Rješenja posl. br. Z-13785/14 od 31. prosinca 2014. godine.	
37.3		Zaprimljeno 19.01.2015. broj Z-402/15 Temeljem ovosudnog Rješenja posl.br. Z-402/15 briše se zabilježba prigovora upisana ovosudnim Rješenjem posl.br. Z-401/15 pod B red.br. 37.1.	

## POSEBNI IZVADAK: (OSTALO KAO NEPOTREBNO IZOSTAVLJENO)

## B

## Vlastovnica

Rbr.	Predmet ispisa	Sadržaj upisa	Primjedba
*38.1	Z-9542/2017	<p>Zaprimljeno 24.04.2015. broj Z-4091/15</p> <p>Zabilježuje se odbijen prijedlog Grada Pule za uknjižbu prava vlasništva u korist Nekretnine Šestar d.o.o. na kč.br. 1886/6 k.o. Pula, temeljem Odluke Gradskog vijeća grada Pule klasa: 947-03/14-01/309 od 1. kolovoza 2014. godine, Ugovora o kupoprodaji od 31. listopada 2014. godine, Očitovanja Hrvatskih cesta klasa: 940-01/2014-04/289 od 3. studenog 2014. godine, Očitovanja Hrvatskih autocesta broj 4211-200-12546/14/TS od 15. listopada 2014. godine, Uvjerenja Županijske uprave za ceste Istarske županije klasa: 340-01/12-14/147 od 23. listopada 2014. godine, Uvjerenja Grada Pule, Upravnog odjela za prostorno uređenje, Odsjek za gradnju klasa: 350-01/14-02/345 od 16. prosinca 2014. godine, Uvjerenja Grada Pule - Pola, Upravnog odjela za prostorno uređenje, Odsjek za gradnju klasa: 350-01/14-02/250 od 28. listopada 2014. godine, Suglasnosti za provedbu kroz zemljišne knjige klasa: 947-03/14-01/309 od 13. studenog 2014. godine, Suglasnosti za provedbu kroz zemljišne knjige klasa: 947-03/14-01/309 od 18. studenog 2014. godine, Suglasnosti za provedbu kroz zemljišne knjige klasa: 947-03/14-01/309 od 13. studenog 2014. godine, Suglasnosti za provedbu kroz zemljišne knjige klasa: 947-03/14-01/309 od 13. studenog 2014. godine, Suglasnosti za provedbu kroz zemljišne knjige klasa: 947-03/14-01/309 od 13. studenog 2014. godine, Suglasnosti za provedbu kroz zemljišne knjige klasa: 947-03/14-01/309 od 13. studenog 2014. godine, Suglasnosti za provedbu kroz zemljišne knjige klasa: 947-03/14-01/309 od 18. studenog 2014. godine, Suglasnosti za provedbu kroz zemljišne knjige klasa: 947-03/14-01/309 od 18. studenog 2014. godine i Suglasnosti za provedbu kroz zemljišne knjige klasa: 947-03/14-01/309 od 14. studenog 2014. godine, a koje se nalaze u ovosudnom spisu posl.br. Z-13785/14, Uvjerenja Grad Pule, Upravni odjel za prostorno uređenje, Odsjek za gradnju, Klasa: 350-01/15-02/103 od 14. travnja 2015. godine, te odredbi čl.103 Zakona o cestama.</p>	
*39.1	Z-11645/2018	<p>Zaprimljeno 16.07.2015. broj Z-7180/15</p> <p>Zabilježuje se odbijen prijedlog Hrvatske ceste d.o.o. za uknjižbu prava vlasništva kao: javno dobro u općoj uporabi u neoutuđivom vlasništvu Republike Hrvatske s pravom upravljanja "Hrvatske ceste" d.o.o. Zagreb, Vončinina 3, na kč.br.1662/17, kč.br.1662/18, kč.br.1681/4, kč.br.1681/5, kč.br.1717/6, kč.br.1764/4, temeljem Ugovora o prijenosu prava vlasništva na nekretninama u obuhvatu rekonstrukcije državne ceste D66 u korist "Hrvatske ceste" d.o.o. od 08. studenog 2011.god. i aneksa Ugovora o prijenosu prava vlasništva na nekretninama u obuhvatu rekonstrukcije državne ceste D66 u korist "Hrvatske ceste" d.o.o. od 25. svibnja 2015.god.</p>	
*1.2	Z-16363/2019	<p>Zaprimljeno 05.02.2016.g. pod brojem Z-3350/2016</p> <p>ZABILJEŽBA, Na temelju Prijavnog lista -Područnog ureda za katastar Pula-Pola klasa: 932-06/15-02/412 od 03. rujna 2015.god. sa nacrtom te pravomoćnog Rješenja DGU-Područnog ureda za katastar Pula-Pola Odjel za katastar nekretnina Pula-Pola klasa: UP/I-932-07/15-02/1210 od 24. prosinca 2015.god. čini se vidljivim da se zabilježba za određivanjem zemljišno knjižne čestice postojećih građevina u svezi kč.br.5268 i dr. , upisana ovos.rješenjem posl.br.Z-11967/11 pod B red.br.28.1., sada odnosi i na novonastale kč.br. 5268/1, 5268/2.</p>	

## POSEBNI IZVADAK: (OSTALO KAO NEPOTREBNO IZOSTAVLJENO)

**B**  
**Vlastovnica**

Rbr.	Predmet ispisa	Sadržaj upisa	Primjedba
*1.3	Z-2422/2017	Zaprimljeno 02.12.2016.g. pod brojem Z-34850/2016  ZABILJEŽBA, ODBIJENI PRIJEDLOG, Zabilježu se odbijeni prijedlog Grada Pule-Pola za uknjižbu prava vlasništva na kč.br. 5535/9 k.o. Pula, temeljem Uvjerenja Upravnog odjela za prostorno uređenje, komunalni sustav i imovinu, Odsjek za gradnju Grada Pule-Pola, Klasa: 350-01/16-02/121 od 28. lipnja 2016. godine, Uvjerenja Upravnog odjela za prostorno uređenje, komunalni sustav i imovinu, Odsjek za gradnju Grada Pule-Pola, Klasa: 350-01/16-02/122 od 11. svibnja 2016. godine, Uvjerenja o statusu prometne površine Hrvatskih cesta, Klasa: 940-01/2016-04/167 od 27. svibnja 2016. godine, Očitovanja Hrvatskih autocesta, broj: 4211-700-1364/16 DŠ od 24. svibnja 2016. godine, Uvjerenja o statusu k.č. Županijske uprave za ceste Istarske županije, Klasa: 340-01/16-13/73 od 18. svibnja 2016. godine, osam Suglasnosti za provedbu kroz zemljišne knjige, Klasa: 944-05/14-01/54 od 1. srpnja 2016. godine i Punomoći, Klasa: 023-01/13-01/0015 od 13. listopada 2015. godine.	
*1.4	Z-1344/2024	Zaprimljeno 11.08.2017.g. pod brojem Z-23689/2017  ZABILJEŽBA, ODBIJENI PRIJEDLOG ZA UKNJIŽBU, Zabilježu se odbijeni prijedlog Općine Medulin za uknjižbu prava vlasništva na kč. br. 4137/2 k.o. Pula temeljem Odluke Općinskog vijeća Općine Medulin o isključenju iz statusa javnog dobra u općoj upotrebi kč. br. 928/30 k.o. Premantura, kč. br. 4137/2 k.o. Pula i kč. br. 1704/6 k.o. Medulin, klasa: 021-05/16-01/0007, Urbroj: 2168/02-03/3-16-22 od 30. studenog 2016., sedam (7) Suglasnosti za provedbu kroz zemljišne knjige klasa: 940-01/17-01/0002, od Urbroj 2168/02-03/17-32 od urbroj 2168/02-03/17-34, sve od 14. lipnja 2017. i od Urbroj 2168/02-03/17-44 do Urbroj; 2168/02-03/17-48, sve od 29. lipnja 2017. Potvrde Hrvatskih cesta klasa: 940-01/14-3/433, Urbroj: 345-562/12-2017-10 od 30. ožujka 2017., Očitovanja o statusu nkeretnina Hrvatskih autocesta d.o.o. broj: 4211-200-1744/17/TS od 15. veljače 2017., Uvjerenja o statusu Istarske županije, klasa: 340-01/17-13/30, Urbroj: 2163/1-12/02-09-17-2 od 01. ožujka 2017. i Uvjerenja Istarske županije, Upravnog odjela za decentralizaciju, lokalnu i područnu (regionalnu) samoupravu, prostorno uređenje i gradnju, Odsjek za prostorno uređenje i gradnju Pula, klasa: 350-01/17-02/247, Urbroj: 2163/1-18-06/13-17-2 od 24. veljače 2017.	
1.5		Zaprimljeno 11.04.2018.g. pod brojem Z-11645/2018  BRISANJE ZABILJEŽBE, ODBIJENI PRIJEDLOG, Na temelju odredbi čl. 111. st. 3. Zakona o zemljišnim knjigama, briše se zabilježba odbijenog prijedloga Hrvatske ceste d.o.o. za uknjižbu prava vlasništva kao javno dobro u općoj uporabi u neotuđivom vlasništvu Republike Hrvatske s pravom korištenja Hrvatske ceste d.o.o., određene ovosudnim Rješenjem posl. br. Z-7180/15 pod B.	na 1 (39.1)
*1.6	Z-19335/2018	Zaprimljeno 19.03.2018.g. pod brojem Z-8993/2018  ZABILJEŽBA, PRIGOVOR, Nade Repac, Jadreški 135, 52100 Pula, i Eugena Peršić, IOIB: 74954129229, Jadreši 4, zastupan po punomoćniku odvjetniku Nadanu Perić protiv ovosudnog Rješenja posl. brojem Z 5513/18 od dana 21. veljače 2018.godine	na 1 (1.1)
1.7		Zaprimljeno 19.06.2018.g. pod brojem Z-19335/2018  BRISANJE ZABILJEŽBE, PRIGOVOR, provedene pod posl. brojem Z-8993/2018.	na 1 (1.6)

## POSEBNI IZVADAK: (OSTALO KAO NEPOTREBNO IZOSTAVLJENO)

**B**  
**Vlastovnica**

Rbr.	Predmet ispisa	Sadržaj upisa	Primjedba
*1.8	Z-9972/2024	Zaprimljeno 23.01.2019.g. pod brojem Z-1056/2019  ZABILJEŽBA, Na temelju čl. 84.a Zakona o zemljišnim knjigama i Prijedloga granice pomorskog dobra na dijelu k.o. Pula – lokacija Valovine (od autokampa Stoja do granice Muzila na Galebovim stijenama), Upravnog odjela za održivi razvoj Istarske županije, Odsjeka za pomorstvo, promet i infrastrukturu, Povjerenstva za granice pomorskog dobra klasa: 342-01/18-01/321, urbroj: 2163/1-08-01/1-18-07 od 18. prosinca 2018. godine, zabilježuje se vođenje upravnog postupka koji se vodi pred Povjerenstvom za granice pomorskog dobra, Upravnog odjela za održivi razvoj Istarske županije klasa: 342-01/18-01/321, radi utvrđivanja granica pomorskog dobra, a glede kč.br. 5268/1.	
*1.9	Z-10030/2020	Zaprimljeno 21.10.2019.g. pod brojem Z-16363/2019  BRISANJE ZABILJEŽBE, RJEŠENJE PRAVOMOĆNO, DJELOMIČNO, UPRAVNOG ODJELA ZA PROSTORNO UREĐENJE, KOMUNALNI SUSTAV I IMOVINU GRADA PULE-POLA, ODSJEKA ZA GRADNJU, KLASA: UP/I 350-05/11-02/21 30.07.2019, čini se vidljivim da se zabilježba postupka koji se vodi kod Grada Pule-Pola, Odsjeka za gradnju, Upravnog odjela za prostorno uređenje pod posl. br. kl. UP/I 350-05/11-02/21 za određivanje zemljišno knjižne čestice postojećih građevina, upisana sa Z-11967/11, pod B red. br. 29.1. više ne odnosi na kč.br. 5268.	na 1 (29.1)
1.10		Zaprimljeno 23.06.2020.g. pod brojem Z-8295/2020  BRISANJE ZABILJEŽBE, PRAVOMOĆNO RJEŠENJE ISTARSKJE ŽUPANIJE, UPRAVNI ODJEL ZA DECENTRALIZACIJU, LOKALNU I PODRUČNU (REGIONALNU) SAMOUPRAVU, PROSTORNO UREĐENJE I GRADNJU ISTARSKJE ŽUPANIJE ODSJEK ZA PROSTORNO UREĐENJE I GRADNJU PULA, KLASA: UP/I-350-06/11-04/05, URBROJ: 2163/1-18-06/1-18-30 OD DANA 06.12.2018, brisanje zabilježbe postupka koji se vodi kod Istarske županije, Upravnog odjela za prostorno uređenje i gradnju, Odsjeka za prostorno uređenje i gradnju Pula-Pola, pod klasom: UP/I-350-06/11-04/05, u pogledu kč.br.zgr 4963, upisane ovosudnim Rješenjem posl.br. Z-1539/12, pod B red.br. 6.1.	na 1 (29.1)
1.11		Zaprimljeno 17.07.2020.g. pod brojem Z-10030/2020  BRISANJE, PRAVOMOĆNO RJEŠENJE IZDANO OD STRANE ODSJEKA ZA GRADNJU, UPRAVNOG ODJELA ZA PROSTORNO UREĐENJE, KOMUNALNI SUSTAV I IMOVINU GRADA PULE-POLA, KLASA: UP/I-350-05/11-02/21, URBROJ: 2168/01-03-05-0388-20-49 OD 12.06.2020, briše se zabilježba postupka koji se vodi kod Grada Pule - Pola, Odsjeka za gradnju, Upravnog odjela za prostorno uređenje pod posl. br. UP/I-350-05/11-02/21 za određivanje zemljišnoknjižne čestice postojećih građevina, a koji je upis određen ovosudnim Rješenjem posl. br. Z-11967/11, u pogledu kč.br. 4871/7, kč.br.zgr. 4962 i kč.br.zgr. 4963.	na 1 (28.1)
*1.12	Z-6929/2020	Zaprimljeno 29.05.2020.g. pod brojem Z-6929/2020  ZABILJEŽBA, ODBIJENI PRIJEDLOG, Zabilježuje se odbijen prijedlog Grad Pula - Pola, za uknjižbu prava vlasništva na kč.br. 5495/4 k.o. Pula, temeljem Uvjerenja Grada Pule, Upravnog odjela za prostorno uređenje, komunalni sustav i imovinu, Odsjek za gradnju, klasa: 350-01/18-02/310 od 05. studenoga 2018. godine, sedam Suglasnosti za provedbu kroz zemljišne knjige klasa: 947-03/18-01/729 od 12. studenoga 2018. godine i Suglasnosti za provedbu kroz zemljišne knjige klasa: 947-03/18-01/728 od 22. travnja 2020. godine.	

## POSEBNI IZVADAK: (OSTALO KAO NEPOTREBNO IZOSTAVLJENO)

**B**  
**Vlastovnica**

Rbr.	Predmet ispisa	Sadržaj upisa	Primjedba
*1.13	Z-8986/2020	Zaprimljeno 02.07.2020.g. pod brojem Z-8986/2020  ZABILJEŽBA, ODBIJENI PRIJEDLOG, Zabilježuje se odbijen prijedlog Grad Pule - Pola za uknjižbu prava vlasništva na kč.br. 5495/4 k.o. Pula, temelju Odluke Grada Pule o isključenju nekretnine iz statusa javnog dobra u općoj uporabi – k.č.br. 5495/4 k.o. Pula, Klasa: 947-03/18-01/517 Urbroj: 2168/01-03-06-00-0358-18-6 od 11. rujna 2018. godine, Uvjerenja Grada Pule, Upravnog odjela za prostorno uređenje, komunalni sustav i imovinu, Odsjek za gradnju, klasa: 350-01/18-02/310 od 05. studenoga 2018. godine, sedam Suglasnosti za provedbu kroz zemljišne knjige klasa: 947-03/18-01/729 od 12. studenoga 2018. godine i Suglasnosti za provedbu kroz zemljišne knjige klasa: 947-03/18-01/728 od 22. travnja 2020. godine.	na 1 (1.1)
1.14		Zaprimljeno 29.05.2020.g. pod brojem Z-6929/2020  BRISANJE ZABILJEŽBE, ODBIJENI PRIJEDLOG, čl. 120 Zakona o zemljišnim knjigama	na 1 (1.12)
1.15		Zaprimljeno 02.07.2020.g. pod brojem Z-8986/2020  BRISANJE ZABILJEŽBE, ODBIJENI PRIJEDLOG, čl. 120 Zakona o zemljišnim knjigama	na 1 (1.13)
*1.16	Z-16159/2020	Zaprimljeno 27.10.2020.g. pod brojem Z-16159/2020  ZABILJEŽBA, ODBIJENI PRIJEDLOG, Zabilježuje se odbijen prijedlog Grad Pula - Pola, za uknjižbu prava vlasništva na kč.br. 5404/9 k.o. Pula, temeljem Uvjerenja Grada Pule, Upravnog odjela za prostorno uređenje, komunalni sustav i imovinu, Odsjek za gradnju, klasa: 350-01/20-02/23 od 12. veljače 2020. godine, Uvjerenje o statutu Županijske uprave za ceste, Istarske županije, klasa: 340-01/20-13/18 od 05. veljače 2020. godine, Očitovanja Hrvatske autoceste d.o.o. broj: 4211-200-1120/20 od 07. veljače 2020. godine, Očitovanja hrvatskih cesta d.o.o., klasa: 940-01/20-4/24 od 17. ožujka 2020. godine Odluka o isključenju iz statusa javnog dobra u općoj upotrebi k.č. 5404/9 k.o. Pula, Klasa: 947-03/19-01/351 od 05. lipnja 2019. godine.	na 1 (1.1)
*1.17	Z-1884/2024	Zaprimljeno 21.12.2020.g. pod brojem Z-19476/2020  ZABILJEŽBA, ODBIJENI PRIJEDLOG, predlagatelja Grada Pule-Pola za uknjižbu prava vlasništva na kč.br. 5404/9 k.o. Pula, temeljem Uvjerenja Grada Pule, Upravnog odjela za prostorno uređenje, komunalni sustav i imovinu, Odsjek za gradnju, klasa: 350-01/20-02/23 od 12. veljače 2020. godine, Uvjerenje o statutu Županijske uprave za ceste, Istarske županije, klasa: 340-01/20-13/18 od 05. veljače 2020. godine, Očitovanja Hrvatske autoceste d.o.o. broj: 4211-200-1120/20 od 07. veljače 2020. godine, Očitovanja hrvatskih cesta d.o.o., klasa: 940-01/20-4/24 od 17. ožujka 2020. godine Odluka o isključenju iz statusa javnog dobra u općoj upotrebi k.č. 5404/9 k.o. Pula, Klasa: 947-03/19-01/351 od 05. lipnja 2019. godine.	na 1 (1.1)
1.18		Zaprimljeno 27.10.2020.g. pod brojem Z-16159/2020  BRISANJE ZABILJEŽBE, ODBIJENI PRIJEDLOG, Temeljem odredbe čl. 120. st. 3. Zakona o zemljišnim knjigama, briše se zabilježba odbijenog prijedloga, upisana ovosudnim rješenjem posl.br. Z-16159/20 pod B red.br. 1.16.	na 1 (1.16)



## POSEBNI IZVADAK: (OSTALO KAO NEPOTREBNO IZOSTAVLJENO)

**B**  
**Vlastovnica**

Rbr.	Predmet ispisa	Sadržaj upisa	Primjedba
*1.19	Z-190/2021	Zaprimljeno 08.01.2021.g. pod brojem Z-190/2021  ZABILJEŽBA, ODBIJENI PRIJEDLOG, Zabilježuje se odbijeni prijedlog Grada Pule-Pola radi uknjižbe prava vlasništva na kč.br. 5404/9 k.o. Pula, temeljem Uvjerenja Upravnog odjela za prostorno uređenje, komunalni sustav i imovinu Grada Pule-Pola, Odsjek za gradnju, Klasa: 350-01/20-02/23 od 12. veljače 2020. godine, Uvjerenja o statusu k.č. Županijske uprave za ceste Istarske županije, Klasa: 340-01/20-13/18 od 5. veljače 2020. godine, Očitovanja Hrvatske autoceste d.o.o., broj: 4211-200-1120/20/TS od 07. veljače 2020. godine, Potvrde Hrvatske ceste d.o.o., Klasa: 940-01/20-4/24 od 17. ožujka 2020. godine, Odluka o isključenju iz statusa javnog dobra u općoj upotrebi k.č. 5404/9 k.o. Pula, Klasa: 947-03/19-01/351 od 05. lipnja 2019. godine, sedam Suglasnosti za provedbu kroz zemljišne knjige, Klasa: 947-03/20-01/74, Urbroj: 2168/01-03-06-00-0380-20-3 od 10. veljače 2020. godine i Uvjerenja Upravnog odjela za prostorno uređenje, komunalni sustav i imovinu Grada Pule-Pola, Odsjek za gradnju, Klasa: 350-01/20-02/28 od 6. veljače 2020. godine.	na 1 (1.1)
1.20		Zaprimljeno 16.06.2021.g. pod brojem Z-10357/2021  ZABILJEŽBA, ODBIJENI PRIJEDLOG, predlagatelja Općine Medulin za uknjižbu prava vlasništva na nekretnini označenoj kao kčbr. 4490/6,a temeljem odredbi čl. 62. Zakona o komunalnom gospodarstvu (NN 68/18, 32/20), Odluke Općine Medulin o isključenju iz statusa javnog dobra u općoj upotrebi, klasa: 021-05/21-01/0001, urbroj: 2168/02-03/3-21-24 od 25.02.2021. i dopisa Ministarstva prostornoga uređenja, graditeljstva i državne imovine, klasa: 940-06/21-10/49, urbroj: 531-09-01-03-01/03-21-02 od 26.03.2021.	na 1 (1.1)
*1.21	Z-13295/2023	Zaprimljeno 03.08.2021.g. pod brojem Z-13572/2021  ZABILJEŽBA, ODBIJENI PRIJEDLOG, Općine Medulin za uknjižbu prava vlasništva na kč.br. 4490/6 upisana u zk.ul. 5431 k.o. Pula, a temeljem Odluke o nerazvrstanim cestama na području Općine Medulin Službene novine Općine Medulin, br. 4/2014 od 06.08.2014., Odluke o izmjeni dopuni odluke o nerazvrstanim cestama na području Općine Medulin od od 21.12.2018. i popisa sa str. 45. str. Službene novine Općine Medulin, br. 10/2014 od 21.12.2018., Potvrde Općine Medulin, Upravnog odjela za komunalnu izgradnju i održavanje Klasa: 340-01/21-01/0008 Urbroj: 2168/02-03/03-21-1 od od 20.07.2021., Odluke Općine Medulin o isključenju iz statusa javnog dobra u općoj upotrebi, klasa: 021-05/20-01/0009, urbroj: 2168/02-03/3-20-54 od 28.09.2020., Odluke Općine Medulin o isključenju iz statusa javnog dobra u općoj upotrebi, klasa: 021-05/21-01/0001, urbroj: 2168/02-03/3-21-24 od 25.02.2021., Rješenja o utvrđivanju građevne čestice Općine Medulin Upravni odjel za prostorno planiranje i zaštitu okoliša Klasa: UP/I-350-05/19- 05/000042 Urbroj: 2168-02-05/02-20-0004 od od 11.08.2020. te dopisa Ministarstva prostornoga uređenja, graditeljstva i državne 25.02.2021. i imovine, klasa: 940-06/21-10/49, urbroj: 531-09-01-03-01/03-21-02 od 26.03.2021.	
*1.22	Z-13295/2023	Zaprimljeno 12.10.2021.g. pod brojem Z-18622/2021  ZABILJEŽBA, ODBIJENOG PRIGOVORA, podnositelja Općine Medulin,na ovisudno Rješenje Z 10357/21, a na osnovi Rješenja od 26.10.2021. godine	na 1 (1.20)
*1.23	Z-13295/2023	Zaprimljeno 10.01.2022.g. pod brojem Z-341/2022  ZABILJEŽBA, ŽALBA, Temeljem odredbe čl. 148 Zakona o zemljišnim knjigama, zabilježuje se žalba Općine Medulin podnesena protiv ovisudnog Rješenja posl. br. Z-18622/2021 (Z-13572/21) od 26. listopada 2021. godine.	na 1 (1.22)

## POSEBNI IZVADAK: (OSTALO KAO NEPOTREBNO IZOSTAVLJENO)

**B**  
**Vlastovnica**

Rbr.	Predmet ispisa	Sadržaj upisa	Primjedba
*1.24	Z-8342/2022	Zaprimljeno 28.01.2022.g. pod brojem Z-1636/2022  ZABILJEŽBA, ODBIJENI PRIJEDLOG, Grada Pule - Pola, OIB: 79517841355, Forum - Forum 1, Pula, 52100 Pula (Pola), za uknjižbu prava vlasništva na kč. br. 5411/5 k.o. Pula, temeljem Uvjerenja Grada Pule-Pola, Upravnog odjela za prostorno uređenje, komunalni sustav i imovinu, Odsjek za gradnju, Klasa: 350-01/20-02/272, Urbroj: 2168/01-03-05-0388-20-2, Suglasnosti za provedbu kroz zemljišne knjige Grada Pule-Pola, Upravnog odjela za komunalni sustav i upravljanje imovinom, Odsjeka za upravljanje imovinom, klasa: 947-03/20-01/453, urbroj: 2168/01-05-03-0380-21-24 od 25.11.2021., Odluke o isključenju nekretnine iz statusa javnog dobra u općoj upotrebi Gradskog vijeća grada Pule, klasa: 947-03/12-01/446, urbroj: 2168/01-04-03-02-0330-12-3 od 01.10.2012., Odluke o izmjeni Odluke o isključenju nekretnine iz statusa javnog dobra u općoj upotrebi Gradskog vijeća grada Pule, klasa: 947-03/20-01/453, urbroj: 2168/01-01-02-02-0380-20-11 od 30.07.2020., te čl. 360. Zakona o vlasništvu i drugim stvarnim pravima i Zakona o lokalnoj i područnoj (regionalnoj) samoupravi.	na 1 (1.1)
1.25		Zaprimljeno 09.02.2022.g. pod brojem Z-2353/2022  ISPRAVAK, Na temelju čl. 134 Zakona o zemljišnim knjigama te ovosudnog rješenja posl. br. Z-18622/2021 od 26. listopada 2021. godine, ispravlja se upis pod B-1.22 na način da se mijenja dio teksta glede oznaka poslovnog broja tako da umjesto „na ovosudno rješenje Z-10357/21“ ispravno glasi: „na ovosudno rješenje Z-13572/2021“.	na 1 (1.21), 1 (1.22)
1.26		Zaprimljeno 01.07.2022.g. pod brojem Z-13006/2022  BRISANJE ZABILJEŽBE, ŽALBA, Na temelju Rješenja Županijskog suda u Puli posl. br. GŽ-859/07-2 od 02. srpnja 2007. godine koje se nalazi u ovosudnoj zbirci isprava pod posl. br. Z-10600/07, briše se zabilježba podnesene žalbe Republike Hrvatske zastupane po Općinskom državnom odvjetništvu u Puli protiv ovosudnog rješenja posl. br. Z-3605/06, upisano ovosudnim rješenjem posl. br. Z-45/07.	na 1 (21.1)
1.27		Zaprimljeno 15.11.2022.g. pod brojem Z-22437/2022  ZABILJEŽBA, ODBIJENI PRIJEDLOG, predlagatelja Grada Pule-Pola, za uknjižbu prava vlasništva na kč.br. 915/291 k.o. Pula, temeljem Uvjerenja, Grada Pule-Pola, Upravni odjel za prostorno uređenje, komunalni sustav i imovinu, Odsjek za gradnju, klasa: 350-01/20-02/161, od 7.07.2020. godine, Uvjerenje, Grada Pule-Pola, Upravni odjel za prostorno uređenje, komunalni sustav i imovinu, Odsjek za gradnju, klasa: 350-01/20-02/162, od 18.08.2020. godine, Odluka, o isključenju nekretnine iz statusa javnog dobra u općoj upotrebi – kč.br. 915/291 k.o. Pula, Gradsko vijeće Grada-Pule, od 30.07.2020. godine, Uvjerenje o statusu kč., klasa: 340-01/20-13/110, od 3.07.2020. godine, Županijska uprava za ceste, Istarske županije, Potvrda o statusu prometne površine, Hrvatske ceste, klasa 940-01/20-4/133, od 21.07.2020. godine, Uvjerenje, Broj: 4211-200/4223/20 NP, Hrvatske autoceste d.o.o., od 15.07.2020. godine, Potvrda, Broj: 4211-200-3861/20/TS, od 2.07.2020. godine, Suglasnost, od 28.07.2022. godine, šest Suglasnost, od 21.08.2020. godine, čl. 360 Zakona o vlasništvu i drugim stvarnim pravima, Zakona o lokalnoj i područnoj (regionalnoj) samoupravi.	na 1 (1.1)
1.28		Zaprimljeno 22.08.2023.g. pod brojem Z-13295/2023  BRISANJE ZABILJEŽBE, ODBIJENI PRIJEDLOG, RJEŠENJE ŽUPANIJSKOG SUDA U VELIKOJ GORICI POSL. BR. 13 GŽ ZK-75/2022-2 OD 27.07.2023	na 1 (1.21)

## POSEBNI IZVADAK: (OSTALO KAO NEPOTREBNO IZOSTAVLJENO)

**B**  
**Vlastovnica**

Rbr.	Predmet ispisa	Sadržaj upisa	Primjedba
1.29		Zaprimljeno 22.08.2023.g. pod brojem Z-13295/2023  BRISANJE ZABILJEŽBE, ODBIJENOG PRIGOVORA, RJEŠENJE ŽUPANIJSKOG SUDA U VELIKOJ GORICI POSL. BR. 13 GŽ ZK-75/2022-2 OD 27.07.2023	na 1 (1.22)
1.30		Zaprimljeno 22.08.2023.g. pod brojem Z-13295/2023  BRISANJE ZABILJEŽBE, ŽALBA, RJEŠENJE ŽUPANIJSKOG SUDA U VELIKOJ GORICI POSL. BR. 13 GŽ ZK-75/2022-2 OD 27.07.2023	na 1 (1.23)
1.31		Zaprimljeno 08.01.2021.g. pod brojem Z-190/2021  BRISANJE ZABILJEŽBE, ODBIJENI PRIJEDLOG, Na temelju odredbe čl. 120. st.3. Zakona o zemljišnim knjigama, briše se zabilježba odbijenog prijedloga, upisane ovosudnim rješenjem posl.br. Z-190/21, pod B red.br. 1.19.	na 1 (1.19)
1.32		Zaprimljeno 23.01.2024.g. pod brojem Z-1344/2024  BRISANJE ZABILJEŽBE, ODBIJENI PRIJEDLOG, Na temelju čl. 120. st. 3. Zakona o zemljišnim knjigama, briše se zabilježba odbijenog prijedloga upisana pod poslovnim brojem Z-23689/2017, pod B red. br. 1.4	na 1 (1.4)
1.33		Zaprimljeno 25.01.2024.g. pod brojem Z-1546/2024  BRISANJE ZABILJEŽBE, ODBIJENI PRIJEDLOG, Na temelju čl. 120. st. 3. Zakona o zemljišnim knjigama (NN 63/19, 128/22), briše se zabilježba odbijenog prijedloga upisana ovosudnim rješenjem posl.br. Z-689/10.	na 1 (26.1)
1.34		Zaprimljeno 25.01.2024.g. pod brojem Z-1549/2024  BRISANJE ZABILJEŽBE, ODBIJENI PRIJEDLOG, Na temelju čl. 120. st. 3. Zakona o zemljišnim knjigama (NN 63/19, 128/22), briše se zabilježba odbijenog prijedloga upisana ovosudnim rješenjem posl.br. Z-12851/09.	na 1 (24.1)
1.35		Zaprimljeno 25.01.2024.g. pod brojem Z-1514/2024  BRISANJE ZABILJEŽBE, ODBIJENI PRIJEDLOG, Temeljem odredbe čl. 120. Zakona o zemljišnim knjigama briše se zabilježba odbijenog prijedloga Grada Pule-Pola upisana ovosudnim Rješenjem posl.br. Z-7206/12 pod B red.br. 34.1.	na 1 (34.1)
1.36		Zaprimljeno 30.01.2024.g. pod brojem Z-1884/2024  BRISANJE ZABILJEŽBE, ODBIJENI PRIJEDLOG, Na temelju odredbe čl. 120. st. 3. Zakona o zemljišnim knjigama briše se zabilježba odbijenog prijedloga za uknjižbu prava vlasništva na kč.br. 5404/9 upisana ovosudnim rješenjem posl. br. Z-19476/2020 pod B red.br. 1.17	na 1 (1.17)
1.37		Zaprimljeno 08.02.2024.g. pod brojem Z-2602/2024  BRISANJE ZABILJEŽBE, ODBIJENI PRIJEDLOG, Temeljem čl. 120 Zakona o zemljišnim knjigama (NN 63/2019 i NN 128/2022)	na 1 (22.1)
1.38		Zaprimljeno 29.05.2024.g. pod brojem Z-9972/2024  BRISANJE ZABILJEŽBE, RJEŠENJE MINISTARSTVA MORA, PROMETA I INFRASTRUKTURE, KLASA: UP/I-342-22/18-01/354 25.02.2019, brisanje zabilježbe vođenja upravnog postupka koji se vodi pred Povjerenstvom za granice pomorskog dobra, Upravnog odjela za održivi razvoj Istarske županije klasa: 342-01/18-01/321, radi utvrđivanja granica pomorskog dobra, a glede kč.br. 5268/1 upisane ovosudnim Rješenjem posl.br. Z-1056/19 pod B red.br. 1.8.	na 1 (1.8)

## POSEBNI IZVADAK: (OSTALO KAO NEPOTREBNO IZOSTAVLJENO)

**B**  
**Vlastovnica**

Rbr.	Predmet ispisa	Sadržaj upisa	Primjedba
<b>Upisi koji vrijede za sve udjele na B listu:</b>			
*1.1	Z-2818/2021	Zaprimljeno 28.02.2018.g. pod brojem Z-6674/2018  ZABILJEŽBA, ODBIJENI PRIJEDLOG, predlagatelj Hrvatskog zavoda za zapošljavanje, Područne službe Pula, OIB: 91547293790 za pokretanje pojedinačnog ispravnog postupka.	
2.1		Zaprimljeno 22.02.2021.g. pod brojem Z-2818/2021  BRISANJE ZABILJEŽBE, ODBIJENI PRIJEDLOG, ČL. 120. ST. 3. ZAKONA O ZEMLJIŠNIM KNJIGAMA, brisanje zabilježbe odbijenog prijedloga Hrvatskog zavoda za zapošljavanje, Područne službe Pula, za pokretanje pojedinačnog ispravnog postupka, upisane ovosudnim Rješenjem posl.br. Z-6674/18 pod B red.br. 1.1.	na 1.1

**C**  
**Teretovnica**

Rbr.	Predmet ispisa	Sadržaj upisa	Iznos	Primjedba
<b>1.</b>				
1.1		Primljeno 24. siječnja 1964. br. Z- 92/64 Usljed prijenosa nekretnine u A, prenosi se i slijedeći teret; Primljeno 28. kolovoza 1926. br. 914/26 Na temelju kupoprodajnog ugovora od 01. srpnja 1926. uknjižuje se pravo prolaza pješke, kolima i stokom na teret kč. 1446/6 u korist kč. 1434/4.		
<b>2.</b>				
2.1		Primljeno 24. siječnja 1964. br. Z- 92/64 Usljed prijenosa nekretnine u A, prenosi se i slijedeći teret; Primljeno 10. kolovoza 1903. br. 1506/3 Na temelju kupoprodajnog ugovora od 08. kolovoza 1903. br. 16943. uknjižuje se pravo služnosti prolaza ljudima, stoke i kolima u korist kč. 1938/2 na teret kč. 1938/9.		
<b>3.</b>				
3.1		Primljeno 24. siječnja 1964. br. Z- 92/64 Usljed prijenosa nekretnine u A, prenosi se i slijedeći teret; Primljeno 13. kolovoza 1903. br. 1511/3 Na temelju kupoprodajnog ugovora od 10. kolovoza 1903. br. 16947 uknjižuje se pravo služnosti prolaza pješke, kolima i stokom u korist kč. 1938/1 na teret kč. 1938/9.		
<b>4.</b>				
4.1		Primljeno 24. siječnja 1964. br. Z- 92/64 Usljed prijenosa nekretnine u A, prenosi se i slijedeći teret; Primljeno 15. listopada 1903. br. 1778/3 Na temelju kupoprodajnog ugovora od 12. listopada 1903. uknjižuje se pravo služnosti prolaza pješke, kolima i stokom u korist kč. 1937/4, 2754 na teret 1938/9.		

## POSEBNI IZVADAK: (OSTALO KAO NEPOTREBNO IZOSTAVLJENO)

C  
Teretovnica

Rbr.	Predmet ispisa	Sadržaj upisa	Iznos	Primjedba
5.				
5.1		<p>Primljeno 24. siječnja 1964. br. Z- 92/64  Usljed prijenosa nekretnine u A, prenosi se i slijedeći teret;  Primljeno 27. listopada 1906. br. 1414  Na temelju kupoprodajnog ugovora od 25. listopada 1906.  uknjižuje se pravo služnosti prolaza pješke, kolima i stokom u  korist kč. 1937/2 na teret kč. 1938/9.</p>		
6.				
6.1		<p>Primljeno 24. siječnja 1964. br. Z- 92/64  Usljed prijenosa nekretnine u A, prenosi se i slijedeći teret;  Primljeno 23. svibnja 1907. br. 973/7  Na temelju kupoprodajnog ugovora od 21. svibnja 1907.  uknjižuje se pravo služnosti pješke, kolima i stokom u korist kč.  2352/8 , a na teret kč. 2352/7.</p>		
7.				
7.1		<p>Primljeno 24. siječnja 1964. br. Z- 92/64  Usljed prijenosa nekretnine u A, prenosi se i slijedeći teret;  Primljeno 23. ožujka 1911. br. 903  Na temelju kupoprodajnog ugovora od 21. ožujka 1911.  uknjižuje se pravo služnosti pješke, kolima, životinjama u korist  kč. 1657/4 a na teret kč. 1657/3.</p>		
8.				
8.1		<p>Primljeno 24. siječnja 1964. br. Z- 92/64  Usljed prijenosa nekretnine u A, prenosi se i slijedeći teret;  Primljeno 02. kolovoza 1946. br. 525/46  Na temelju ugovora o diobi od 20. lipnja 1946. br. 32291  uknjižuje se pravo služnosti zraka i svjetla na teret kč. 3810/8,  a u korist kč. 3022/1.</p>		
9.				
9.1		<p>Primljeno 24. siječnja 1964. br. Z- 92/64  Usljed prijenosa nekretnine u A, prenosi se i slijedeći teret;  Primljeno 17. studenog 1890. br. 14604  Na temelju darovnog ugovora od 06. lipnja 1890. br. 3843  uknjižuje se pravo služnosti prolaza pješke, stokom i kolima na  teret kč. 2016/3, a u korist kč. 2018 i 1181.</p>		
10.				
10.1		<p>Primljeno 24. siječnja 1964. br. Z- 92/64  Usljed prijenosa nekretnine u A, prenosi se i slijedeći teret;  Primljeno 07. studenog 1923. br. 1071  Na temelju ugovora o diobi od 04. listopada 1923. uknjižuje se  pravo služnosti prolaza pješke, kolima i sa stokom na teret kč.  2004/2 u korist kč. 2004/4, 2003/3, 2015/2, 2015/3, 2015/4 i kč.  zgr. 2263.</p>		
11.				
11.1		<p>Primljeno 24. siječnja 1964. br. Z- 92/64  Usljed prijenosa nekretnine u A, prenosi se i slijedeći teret;  Primljeno 07. studenog 1923. br. 1071  Na temelju ugovora o diobi od 04. listopada 1923. uknjižuje se  pravo služnosti prolaza pješke, kolima i sa stokom na teret kč.  2003/3, a u korist kč. 2004/2, 2004/4, 2015/2, 2015/3, 2015/4 i  kč.zgr. 2263.</p>		

## POSEBNI IZVADAK: (OSTALO KAO NEPOTREBNO IZOSTAVLJENO)

C  
Teretovnica

Rbr.	Predmet ispisa	Sadržaj upisa	Iznos	Primjedba
<b>12.</b>				
12.1		Primljeno 24. siječnja 1964. br. Z- 92/64 Usljed prijenosa nekretnine u A, prenosi se i slijedeći teret; Primljeno 22. svibnja 1919. br. 479/19 Na temelju darovnog ugovora od 01. listopada 1918. uknjižuje se pravo služnosti prolaza pješke, kolima i stokom za korist kč. 4995/5 i 4994/3, na teret kč. 4996/3.		
<b>13.</b>				
13.1		Primljeno 24. siječnja 1964. br. Z- 92/64 Usljed prijenosa nekretnine u A, prenosi se i slijedeći teret; Primljeno 22. svibnja 1919. br. 477/19 Na temelju kupoprodajnog ugovora od 30. listopada 1918. uknjižuje se pravo prolaza pješke, kolima i stokom za korist kč. 4996/4, a na teret kč. 4996/3.		
<b>14.</b>				
14.1		Primljeno 24. siječnja 1964. br. Z- 92/64 Usljed prijenosa nekretnine u A, prenosi se i slijedeći teret; Primljeno 22. svibnja 1919. br. Z-478/19 Na temelju kupoprodajnog ugovora od 08. listopada 1918. uknjižuje se pravo prolaza pješke, kolima i stokom za korist kč. 4995/4, na teret kč. 4996/3.		
<b>15.</b>				
15.1		Primljeno 24. siječnja 1964. br. Z- 92/64 Usljed prijenosa nekretnine u A, prenosi se i slijedeći teret; Primljeno 22. svibnja 1919. br. 480/19 Na temelju kupoprodajnog ugovora od 25. lipnja 1918. uknjižuje se pravo služnosti prolaza pješke, kolima i stokom za korist kč. 4995/6 i 4994/2, a na teret kč. 4996/3.		
<b>16.</b>				
16.1		Primljeno 24. siječnja 1964. br. Z- 92/64 Usljed prijenosa nekretnine u A, prenosi se i slijedeći teret; Primljeno 22. svibnja 1919. br. 481/19 Na temelju kupoprodajnog ugovora od 12. rujna 1918., uknjižuje se pravo služnosti prolaza pješke, kolima i stokom za korist kč. 4995/7, na teret kč. 4996/3.		
<b>17.</b>				
17.1		Primljeno 24. siječnja 1964. br. Z- 92/64 Usljed prijenosa nekretnine u A, prenosi se i slijedeći teret; Primljeno 22. svibnja 1909. br. 483/19 Na temelju kupoprodajnog ugovora od 08. srpnja 1918. uknjižuje se pravo služnosti prolaza pješke, kolima i stokom za korist kč. 4995/9, na teret kč. 4996/3.		
<b>18.</b>				
18.1		Primljeno 24. siječnja 1964. br. Z- 92/64 Usljed prijenosa nekretnine u A, prenosi se i slijedeći teret; Primljeno 22. svibnja 1919. br. 484/19 Na temelju kupoprodajnog ugovora od 08. srpnja 1918. uknjižuje se pravo služnosti prolaza pješke, kolima i stokom za korist kč. 4995 i na teret kč. 4996/3.		

## POSEBNI IZVADAK: (OSTALO KAO NEPOTREBNO IZOSTAVLJENO)

## C

## Teretovnica

Rbr.	Predmet ispisa	Sadržaj upisa	Iznos	Primjedba
<b>19.</b>				
19.1		<p>Primljeno 27. svibnja 1985. br. Z-1627/85  Na temelju rješenja Općine Pula od 22. siječnja 1985. br. UP-06-159/1-85 uknjižuje se pravo služnosti postavljana i održavanja kanalizacione mreže na teret kč. 861, za korist:</p> <p><b>KOMUNALNA RADNA ORGANIZACIJA "PUT", PULA</b></p>		
<b>20.</b>				
20.1		<p>Primljeno 24. ožujka 1986. br. Z-806/86  Na temelju prav. rješenja Općine Pula - opć. komiteta za urban. građev. stan. i komunalne djelatosti od 27. veljače 1986. br. UP-I-VI-SD-394/86 uknjižuje se pravo služnosti prijelaza prijevoza, postavljana i održavanja vodovodne mreže, na teret kč. 3315, za korist:</p> <p><b>RO "VODOVOD" PULA</b></p>		
<b>21.</b>				
21.1		<p>Primljeno 18. svibnja 1988. br. Z-1615/88  Na temelju pravomoćnog rješenja Općine Pula od 25. srpnja 1987. br. UP-I-06-VI-MA-1553/1-87, uknjižuje se pravo služnosti polaganja i održavanja kabla, na teret kč. 3877/3 i dr. a u korist:</p> <p><b>"ELEKTROISTRA" PULA</b></p>		
21.2		<p>Zaprimljeno 26.06.2020.g. pod brojem Z-8555/2020</p> <p>Na temelju Prijavnog lista DGU - Područnog ureda za katastar Pula - Pola, klasa broj: 932-06/18-02/281, RN 94/18 od 14. ožujka 2018. godine, Kopija katastarskog plana, Rješenja Područnog ureda za katastar Odjela za katastar nekretnina Pula-Pola, Klasa: UP/I-932-07/18-02/526, Urbroj: 541-27-02/9-20-3 od 14. svibnja 2020. godine, čini se vidljivim da se upis određen ovosudnim Rješenjem posl.br. Z-1615/88 pod C red. br. 21.1. sada odnosi i na novonastalu kč.br. 3877/100.</p>		na 21.1
<b>22.</b>				
22.1		<p>Primljeno 18. svibnja 1988. br. Z-1615/88  Na temelju pravomoćnog rješenja Općine Pula od 25. srpnja 1987. br. UP-I-06-VI-MA-1553/1-87, uknjižuje se pravo služnosti polaganja i održavanja kabla, na teret kč. 3894/3 i dr. a u korist:</p> <p><b>"ELEKTROISTRA" PULA</b></p>		
<b>23.</b>				
23.1		<p>Primljeno 18. svibnja 1988. br. Z-1615/88  Na temelju pravomoćnog rješenja Općine Pula od 25. srpnja 1987. br. UP-I-06-VI-MA-1553/1-87, uknjižuje se pravo služnosti polaganja i održavanja kabla, na teret kč. 3894/1 i dr. a u korist:</p> <p><b>"ELEKTROISTRA" PULA</b></p>		

## POSEBNI IZVADAK: (OSTALO KAO NEPOTREBNO IZOSTAVLJENO)

C  
Teretovnica

Rbr.	Predmet ispisa	Sadržaj upisa	Iznos	Primjedba
<b>24.</b>				
24.1		<p>Primljeno 18. svibnja 1988. br. Z-1615/88  Na temelju pravomoćnog rješenja Općine Pula od 25. srpnja 1987. br. UP-I-06-VI-MA-1553/1-87, uknjižuje se pravo služnosti polaganja i održavanja kabla, na teret kč. 3946/2 i dr., a u korist:</p> <p><b>"ELEKTROISTRA" PULA</b></p>		
<b>25.</b>				
25.1		<p>Primljeno 18. svibnja 1988. br. Z-1615/88  Na temelju pravomoćnog rješenja Općine Pula od 25. srpnja 1987. br. UP-I-06-VI-MA-1553/1-87, uknjižuje se pravo služnosti polaganja i održavanja kabla, na teret kč. 3946/3 i dr. a u korist:</p> <p><b>"ELEKTROISTRA" PULA</b></p>		
<b>26.</b>				
*26.1	Z-13964/2012	<p>Primljeno 18. svibnja 1988. br. Z-1616/88  Na temelju pravomoćnog rješenja Općine Pula od 20. lipnja 1987. br. 1530/1-87, uknjižuje se pravo služnosti polaganja i održavanja elektr. kabla, na teret kč. 3921 i dr. a u korist:</p> <p><b>**"ELEKTROISTRA" PULA</b></p>		VIDI AII 189.1.
<b>27.</b>				
27.1		<p>Primljeno 18. svibnja 1988. br. Z-1616/88  Na temelju pravomoćnog rješenja Općine Pula od 20. lipnja 1987. br. 1530/1-87, uknjižuje se pravo služnosti polaganja i održavanja elektr. kabla, na teret kč. 3362/1 i dr. a u korist:</p> <p><b>"ELEKTROISTRA" PULA</b></p>		
<b>28.</b>				
28.1		<p>Primljeno 18. svibnja 1988. br. Z-1616/88  Na temelju pravomoćnog rješenja Općine Pula od 20. lipnja 1987. br. 1530/1-87, uknjižuje se pravo služnosti polaganja i održavanja elektr. kabla, na teret kč. 3438 i dr. a u korist:</p> <p><b>"ELEKTROISTRA" PULA</b></p>		
<b>29.</b>				
29.1		<p>Primljeno 19. rujna 1988. br. Z-3033/88  Na temelju prav. rješenja SO Pula od 22. lipnja 1988. br. 465-01/88-04/14 uknjižuje se pravo služnosti postavljanja i održavanja kanalizacijskih cijevi na teret kč. 5189/5, u korist:</p> <p><b>KRO "PUT" OOUR "KANALIZACIJA" PULA</b></p>		
<b>30.</b>				
30.1		<p>Primljeno 07. veljače 1991. br. Z-517/91  Na temelju prav. rješenja SO Pula od 14. siječnja 1991. klasa UP/I-944-17/90-01/63 uknjižuje se pravo služnosti postavljanja i održavanja uređaja telefonske mreže na teret kč. 1251/20 i dr. u korist:</p> <p><b>PODUZEĆE PTT PROMET PULA</b></p>		



## POSEBNI IZVADAK: (OSTALO KAO NEPOTREBNO IZOSTAVLJENO)

C  
Teretovnica

Rbr.	Predmet ispisa	Sadržaj upisa	Iznos	Primjedba
31.				
*31.1	Z-13826/2010	<p>Primljeno 07. veljače 1991. br. Z-517/91 Na temelju prav. rješenja SO Pula od 14. siječnja 1991. klasa UP/I-944-17/90-01/63 uknjižuje se pravo služnosti postavljanja i održavanja uređaja telefonske mreže na teret kč. 1225 i dr. u korist:</p> <p><b>*PODUZEĆE PTT PROMET PULA</b></p>		VIDI A II 135.1.
32.				
32.1		<p>Primljeno 07. veljače 1991. br. Z-517/91 Na temelju prav. rješenja SO Pula od 14. siječnja 1991. klasa UP/I-944-17/90-01/63 uknjižuje se pravo služnosti postavljanja i održavanja uređaja telefonske mreže na teret kč. 5399 i dr. u korist:</p> <p><b>PODUZEĆE PTT PROMET PULA</b></p>		
33.				
33.1		<p>Primljeno 07. veljače 1991. br. Z-517/91 Na temelju prav. rješenja SO Pula od 14. siječnja 1991. klasa UP/I-944-17/90-01/63 uknjižuje se pravo služnosti postavljanja i održavanja uređaja telefonske mreže na teret kč. 5400/1 i dr. u korist:</p> <p><b>PODUZEĆE PTT PROMET PULA</b></p>		
34.				
34.1		<p>Primljeno 07. veljače 1991. br. Z-517/91 Na temelju prav. rješenja SO Pula od 14. siječnja 1991. klasa UP/I-944-17/90-01/63 uknjižuje se pravo služnosti postavljanja i održavanja uređaja telefonske mreže na teret kč. 5400/2, i dr. u korist:</p> <p><b>PODUZEĆE PTT PROMET PULA</b></p>		
35.				
35.1		<p>Primljeno 07. veljače 1991. br. Z-517/91 Na temelju prav. rješenja SO Pula od 14. siječnja 1991. klasa UP/I-944-17/90-01/63 uknjižuje se pravo služnosti postavljanja i održavanja uređaja telefonske mreže na teret kč. 5401/1, i dr. u korist:</p> <p><b>PODUZEĆE PTT PROMET PULA</b></p>		
36.				
*36.1	Z-3605/2006	<p>Primljeno 07. veljače 1991. br. Z-517/91 Na temelju prav. rješenja SO Pula od 14. siječnja 1991. klasa UP/I-944-17/90-01/63 uknjižuje se pravo služnosti postavljanja i održavanja uređaja telefonske mreže na teret kč. 1681/3, i dr. u korist:</p> <p><b>*PODUZEĆE PTT PROMET PULA</b></p>		VIDI AII-66 PRIJENOS U ZK.UL. 15601 OVE K.O.
37.				
37.1		<p>Primljeno 07. veljače 1991. br. Z-517/91 Na temelju prav. rješenja SO Pula od 14. siječnja 1991. klasa UP/I-944-17/90-01/63 uknjižuje se pravo služnosti postavljanja i održavanja uređaja telefonske mreže na teret kč. 1399/1 i dr. u korist:</p> <p><b>PODUZEĆE PTT PROMET PULA</b></p>		

## POSEBNI IZVADAK: (OSTALO KAO NEPOTREBNO IZOSTAVLJENO)

C  
Teretovnica

Rbr.	Predmet ispisa	Sadržaj upisa	Iznos	Primjedba
<b>38.</b>				
38.1		<p>Primljeno 07. veljače 1991. br. Z-517/91  Na temelju prav. rješenja SO Pula od 14. siječnja 1991. klasa UP/I-944-17/90-01/63 uknjižuje se pravo služnosti postavljanja i održavanja uređaja telefonske mreže na teret kč. 1254/2, i dr. u korist:</p> <p><b>PODUZEĆE PTT PROMET PULA</b></p>		
<b>39.</b>				
39.1		<p>Primljeno 07. veljače 1991. br. Z-517/91  Na temelju prav. rješenja SO Pula od 14. siječnja 1991. klasa UP/I-944-17/90-01/63 uknjižuje se pravo služnosti postavljanja i održavanja uređaja telefonske mreže na teret kč. 1615/3 i dr. u korist:</p> <p><b>PODUZEĆE PTT PROMET PULA</b></p>		
<b>40.</b>				
40.1		<p>Primljeno 07. veljače 1991. br. Z-517/91  Na temelju prav. rješenja SO Pula od 14. siječnja 1991. klasa UP/I-944-17/90-01/63 uknjižuje se pravo služnosti postavljanja i održavanja uređaja telefonske mreže na teret kč. 1615/9 i dr. u korist:</p> <p><b>PODUZEĆE PTT PROMET PULA</b></p>		
<b>41.</b>				
*41.1	Z-2526/2006	<p>Primljeno 13. listopada 1991. br. Z-4008/91  Na temelju pravomoćnog rješenja Općine Pula br. UP/I-944-17/91-01/117 od 25. rujna 1991. uknjižuje se pravo služnosti polaganja i održavanja kanalizacijskih cijevi u širini od 15 m na cijeloj trasi kanalizacije na teret kč. 3874/59, i dr. u korist:</p> <p><b>*FOND KOMUNALNOG I STAMBENOG GOSPODARENJA PULA</b></p>		V All 61.1.
<b>42.</b>				
42.1		<p>Primljeno 13. listopada 1991. br. Z-4008/91  Na temelju pravomoćnog rješenja Općine Pula br. UP/I-944-17/91-01/117 od 25. rujna 1991. uknjižuje se pravo služnosti polaganja i održavanja kanalizacijskih cijevi u širini od 15 m na cijeloj trasi kanalizacije na teret kč. 3885/75 i dr. u korist:</p> <p><b>FOND KOMUNALNOG I STAMBENOG GOSPODARENJA PULA</b></p>		
<b>43.</b>				
43.1		<p>Primljeno 13. listopada 1991. br. Z-4008/91  Na temelju pravomoćnog rješenja Općine Pula br. UP/I-944-17/91-01/117 od 25. rujna 1991. uknjižuje se pravo služnosti polaganja i održavanja kanalizacijskih cijevi u širini od 15 m na cijeloj trasi kanalizacije na teret kč. 3885/41 i dr. u korist:</p> <p><b>FOND KOMUNALNOG I STAMBENOG GOSPODARENJA PULA</b></p>		

## POSEBNI IZVADAK: (OSTALO KAO NEPOTREBNO IZOSTAVLJENO)

C  
Teretovnica

Rbr.	Predmet ispisa	Sadržaj upisa	Iznos	Primjedba
44.				
*44.1	Z-10703/2005	<p>Primljeno 01. veljače 1993. br. Z-281/93 Na temelju pravomoćnog rješenja Općine Pula od 12. veljače 1988. br. UP-I-06-VI-SD-606/87 uknjižuje se pravo služnosti polaganja i održavanja dalekovoda Pula I - Pula II na teret kč. 3362/1i dr. u korist:</p> <p><b>*RO "ELEKTROPRIVREDA" RIJEKA OOUR "ELEKTROPRIJENOS" OPATIJA</b></p>		V. AII-36.1
45.				
45.1		<p>Primljeno 01. veljače 1993. br. Z-281/93 Na temelju pravomoćnog rješenja Općine Pula od 12. veljače 1988. br. UP-I-06-VI-SD-606/87 uknjižuje se pravo služnosti polaganja i održavanja dalekovoda Pula I - Pula II na teret kč. 3438 i dr. u korist:</p> <p><b>RO "ELEKTROPRIVREDA" RIJEKA OOUR "ELEKTROPRIJENOS" OPATIJA</b></p>		
46.				
*46.1	Z-11700/2005	<p>Primljeno 01. veljače 1993. br. Z-281/93 Na temelju pravomoćnog rješenja Općine Pula od 12. veljače 1988. br. UP-I-06-VI-SD-606/87 uknjižuje se pravo služnosti polaganja i održavanja dalekovoda Pula I - Pula II na teret kč. 1662/1 i dr. u korist:</p> <p><b>*RO "ELEKTROPRIVREDA" RIJEKA OOUR "ELEKTROPRIJENOS" OPATIJA</b></p>		VIDI AII-37.1.
47.				
47.1		<p>Primljeno 01. veljače 1993. br. Z-281/93 Na temelju pravomoćnog rješenja Općine Pula od 12. veljače 1988. br. UP-I-06-VI-SD-606/87 uknjižuje se pravo služnosti polaganja i održavanja dalekovoda Pula I - Pula II na teret kč. 3619/1 i dr. u korist:</p> <p><b>RO "ELEKTROPRIVREDA" RIJEKA OOUR "ELEKTROPRIJENOS" OPATIJA</b></p>		
48.				
48.1		<p>Primljeno 01. veljače 1993. br. Z-281/93 Na temelju pravomoćnog rješenja Općine Pula od 12. veljače 1988. br. UP-I-06-VI-SD-606/87 uknjižuje se pravo služnosti polaganja i održavanja dalekovoda Pula I - Pula II na teret kč. 1984/2 i dr. u korist:</p> <p><b>RO "ELEKTROPRIVREDA" RIJEKA OOUR "ELEKTROPRIJENOS" OPATIJA</b></p>		
48.2		<p>Zaprimljeno 23.09.2020.g. pod brojem Z-13941/2020</p> <p>čini se vidljivim da je kč.br. 1984/2 cijepana u nove kč.br. 1984/5 i kč.br. 1984/5.</p>		na 48.1
49.				
*49.1	Z-13964/2012	<p>Primljeno 01. veljače 1993. br. Z-281/93 Na temelju pravomoćnog rješenja Općine Pula od 12. veljače 1988. br. UP-I-06-VI-SD-606/87 uknjižuje se pravo služnosti polaganja i održavanja dalekovoda Pula I - Pula II na teret kč. 3921 i dr. u korist:</p> <p><b>*RO "ELEKTROPRIVREDA" RIJEKA OOUR "ELEKTROPRIJENOS" OPATIJA</b></p>		VIDI AII 189.1.

## POSEBNI IZVADAK: (OSTALO KAO NEPOTREBNO IZOSTAVLJENO)

C  
Teretovnica

Rbr.	Predmet ispisa	Sadržaj upisa	Iznos	Primjedba
50.				
50.1		<p>Primljeno 01. veljače 1993. br. Z-281/93 Na temelju pravomoćnog rješenja Općine Pula od 12. veljače 1988. br. UP-I-06-VI-SD-606/87 uknjižuje se pravo služnosti polaganja i održavanja dalekovoda Pula I - Pula II na teret kč. 2273 i dr. u korist:</p> <p><b>RO "ELEKTROPRIVREDA" RIJEKA OOUR "ELEKTROPRIJENOS" OPATIJA</b></p>		
51.				
*51.1	Z-13826/2010	<p>Primljeno 07. studenog 1995. br. Z-3000/95 Na temelju prijavnog lista Ureda za katastar Pula, broj: UP/I-932-07/95-01/1308 od 30. kolovoza 1995., nacrti i čl. 31 Zakona o izmjenama i dopunama Zakona o građenju (NN 33/95), zabilježuje se da za građevinu sagrađenu na kč. 711/4 nije priložena uporabna dozvola.</p>		VIDI A II 161.1.
52.				
52.1		<p>Primljeno 07. studenog 1995. br. Z-3000/95 Na temelju prijavnog lista Ureda za katastar Pula, broj: UP/I-932-07/95-01/1308 od 30. kolovoza 1995., nacrti i čl. 31 Zakona o izmjenama i dopunama Zakona o građenju (NN 33/95), zabilježuje se da za građevinu sagrađenu na kč. 711/5 nije priložena uporabna dozvola.</p>		
53.				
53.1		<p>Primljeno 03. studenog 1998. br. Z-5106/98 Na temelju prijavnog lista Ureda za katastar Pula, broj: UP/I-932-07/98-01/1866 od 01. listopada 1998., nacrti i čl. 31 Zakona o izmjenama i dopunama Zakona o građenju (NN 33/95), zabilježuje se da za građevinu sagrađenu na kč. 2970/6 nije priložena uporabna dozvola.</p>		
54.				
54.1		<p>Primljeno 03. studenog 1998. br. Z-5106/98 Na temelju prijavnog lista Ureda za katastar Pula, broj: UP/I-932-07/98-01/1866 od 01. listopada 1998., nacrti i čl. 31 Zakona o izmjenama i dopunama Zakona o građenju (NN 33/95), zabilježuje se da za građevinu sagrađenu na kč. 2970/7 nije priložena uporabna dozvola.</p>		
55.				
55.1		<p>Zaprimljeno 01.02.2007. broj Z-1490/07 Na temelju Ugovora o služnosti br. Klasa: 944-17/06-01/22 od 15. prosinca 2006.god. uknjižuje se pravo služnosti izgradnje i održavanja vodovodne mreže, na teret kč.br. 3867, u korist:</p> <p><b>VODOVOD PULA D.O.O., PULA, RADIĆEVA 9</b></p>		
56.				
*56.1	Z-1504/2015	<p>Zaprimljeno 17.02.2015. broj Z-1503/15 Temeljem odredbe čl. 127. st. 1. Zakona o zemljišnim knjigama, zabilježuje se prigovor Hrvatskog operatora prijenosnog sustava d.o.o., zastupano po odvjetniku Jurici Reberskom iz Odvjetničkog društva Mamić Perić Reberski Rimac, iz Zagreba, podnesenog protiv ovosudnog Rješenja posl. br. Z-12092/14 od 30. prosinca 2014. godine u pogledu kč. br. 3154/1, kč. br. 3244/1, kč. br. 3244/2, kč. br. 3594/4.</p>		

POSEBNI IZVADAK: (OSTALO KAO NEPOTREBNO IZOSTAVLJENO)

**C**  
**Teretovnica**

Rbr.	Predmet ispisa	Sadržaj upisa	Iznos	Primjedba
56.2		Zaprimljeno 17.02.2015. broj Z-1504/15 Temeljem ovosudnog Rješenja posl. br. 12092/14, odnosno Z-1504/15 i čl. 127. st. 1. Zakona o zemljišnim knjigama, briše se zabilježba prigovora Hrvatskog operatora prijenosnog sustava d.o.o., zastupano po odvjetniku Jurici Reberskom iz Odvjetničkog društva Mamić Perić Reberski Rimac iz Zagreba, podnesenog protiv ovosudnog Rješenja posl. br. Z-12092/14 od 30. prosinca 2014. godine u pogledu kč. br. 3154/1, kč. br. 3244/1, kč. br. 3244/2, kč. br. 3594/4, upisane ovosudnim Rješenjem posl. br. Z-1503/15 pod C red. br. 56.1.		

**Potvrđuje se da ovaj izvadak odgovara stanju zemljišne knjige na datum 20.09.2024.***Izvadak je upisan pod brojem 17346/2024*

Izdao:

ZK referent:  
JASNA MILOHANOVIĆ**Kontrolni broj: Z165250909dfd2e1c**

Skeniranjem QR koda navedenog na ovom elektroničkom zapisu možete provjeriti točnost podataka. Isto možete učiniti i na internet adresi <http://oss.uredjenazemlja.hr/public/preuzmiDokument> unosom kontrolnog broja. U oba slučaja sustav će prikazati izvornik ovog dokumenta. U slučaju da je ovaj dokument identičan prikazanom izvorniku u digitalnom obliku, Ministarstvo pravosuđa, uprave i digitalne transformacije potvrđuje točnost dokumenta i stanje podataka u trenutku izrade isprave.

# A

## Posjedovnica

### PRVI ODJELJAK

Redni broj	Broj zemljišta (kat. čestice)	OZNAKA ZEMLJIŠTA	POVRŠINA			Primjedbe
			ha	a	m <sup>2</sup>	
		matarsak žlt. 1				
	1615/13	gradska ulica			22	
	1204/1	gradska ulica		14	30	
	1204/4	gradska ulica			60	
	5405/5	pašnjak		1	15	
	2970/1	put		82	83	
	2970/6	staja, dvorište			15	
	2970/7	stambena zgrada, dvorište			15	
	4972/5	javni park		1	68	v. A I - 491
	4972/63	javni park			81	
	1350/2	poljski put		1	40	
	1853/6	oranica			17	
	4972/12	gradska ulica		15	98	
	4972/64	pašnjak		2	94	v. A I - 493
	4972/65	pašnjak		11	11	v. A I - 507
	4972/66	pašnjak		1	18	v. A I - 523
	5535/3	ulica	1	07	94	v. A I - 483
	5535/7	ulica, stambena zgrada, dvorište			75	
	5535/3	gradska ulica	1	07	14	
	5535/3	gradska ulica	1	07	27	v. A I - 532
	5535/6	dvorište			67	
	5489/3	mjani stanica, gradska ulica		1	52	UPORABNA DOZVOLA
	5514/4	gradska ulica		1	02	v. A I - 485-539.
	5514/6	parkiralište		10	30	
	5506/1	gradske ulica		1	40	
	5506/1	gradske ulica		5	17	
	5506/3	gradske ulica		26	24	
	5506/4	gradske ulica		6	37	
	5508/1	gradske ulica		19	71	
	5508/8	gradske ulica		2	00	
	5508/9	gradske ulica		6	83	
	5407/1	gr. ulica		11	49	
	5407/2	gr. ulica		13	87	
	4972/64	pašnjak		2	05	
	4972/64	pašnjak		16		v. A I - 494

Redni broj	Broj zemljišta (kat. čestice)	OZNAKA ZEMLJIŠTA	POVRŠINA			Primjedbe
			ha	a	m <sup>2</sup>	
	4972/68	pašnjak			39	
	4972/69	pašnjak			18	
	<del>4972/70</del>	<del>pašnjak</del>			19	
	74/2	javni park		4	44	
	74/3	rezervoar za benzin		1	92	v. AII-497-206/febra 2014
	5059/8	veplodna ulica		11	32	v. AII-500.
	5059/27	veplodna		18	17	
	5059/28	veplodna		7	18	
	4972/65	gradska ulica		13	60	
	4972/71	pašnjak		5	33	
	4972/72	veplodna, park		3	22	v. AII-513
	4972/73	pašnjak			75	
	4972/74	pašnjak		1	02	
	4972/79	pašnjak			79	v. AII-521
	5132/8	našica		3	46	v. AII. 510.
	5132/38	našica		1	33	v. AII. 510.
	5132/39	našica			99	
	5132/40	našica		2	63	v. AII. 510.
	5132/41	našica		1	13	
	2397/1	gradska ulica		51	06	
	2397/10	gradska ulica		61	38	
	2397/11	gradska ulica		1	22	
x	681/5	gr. ulica		9	13	v. AII. 515, 556.
	680/1	gr. ulica			810	
	680/2	gr. ulica		12	33	
	717/2	gr. ulica		6	19	
x	717/39	gr. ulica			85	v. AII-556.
	717/40	gr. ulica			5	
	1585/1	gradska ulica		3	61	
	1585/2	gradska ulica	962	(3	61)	
	1585/3	gradska ulica	503	(9	62)	
	1357/3	poljski put	291	(5	03)	
	1357/5	poljski put		2	51	v. AII-524
	1357/6	poljski put	24	(2	51)	
	4972/74	pašnjak		39	(25)	
	4972/76	pašnjak			20	
	4972/77	pašnjak			20	

03-01  
2005  
VAII-560.

v. AII-560  
04.01.2005

# A

## Posjedovnica

### DRUGI ODJELJAK

Redni broj	UPISI	Primjedbe
480.	<p>Primljeno 15. veljače 1999. br. Z-647/99.</p> <p>Na temelju prijavnog lista Ureda za katastar Pula br. UP/I-932-07/98-01/3389 od 16. veljače 1998. godine i nacrtu, cijepa se k.o. br. 1859/2 u nove k.o. br. 1859/2 i k.o. 480. br. 1859/6.</p>	
481.	<p>Primlj. 01. ožujka 1999. br. Z-931/99</p> <p>Na temelju prijavnog lista Ureda za katastar Pula br. (UP-I-12-694/86 od 24) UP/I-932-07/98-01/1568 i nacrtu, ispravljaju se kultura i cijepa se k.o. 4942/12 na nove k.o. 4942/12 na nove k.o. 4942/12, 4942/64-166.</p>	
482.	<p>Primlj. 13. travnja 1999. br. Z-1573/99</p> <p>Na temelju čl. 361. Zakona o vlasništvu i drugim stvarnim pravima (NN 31/96), kao posao. Posuda Pol. br. P-2719/99 od 05. siječnja 1999. i Suglasnosti od 26. veljače 1999. otpinje se k.o. 2084/2 i pripinje u već postojeći steč 4124 ove grane na unio Ottona Longhina</p>	
483.	<p>Primlj. 18. listopada 1999. br. Z-4765/99</p> <p>Na temelju prijavnog lista Ureda za katastar Pula br. 1666/95 od 22. siječnja 1997. podizanjem cijepa se k.o. br. 5535/3 u nove k.o. br. 5535/3, 5535/6.</p>	
484.	<p>Primlj. 01. prosinca 1999. br. Z-5580/99</p> <p>Na temelju prijavnog lista Ureda za katastar Pula Ulica: 932-07/99-01/1688 od 04. studenog 1999. godine, nacrtu i čl. 31. Zakona o izmjenama i dopunama Zakona o gradnji (NN 33/95) se kultura kod k.o. 5489/3</p>	
485.	<p>Zabilježuje se da za gradnju sagradenu na k.o. br. 5489/3 nije priložen uporabni dozvola</p>	
486.	<p>Primlj. 01. prosinca 1999. br. Z-5582/99</p> <p>Na temelju prijavnog lista Ureda za katastar Pula Ulica: 932-07/99-01/1686 od 04. studenog 1999. god. i nacrtu cijepa se k.o. br. 5514/4 u nove k.o. br. 5514/4 i 5514/6</p>	
487.	<p>Primlj. 04. siječnja 2000. br. Z-55/00</p> <p>Na temelju prijavnog lista Ureda za katastar Pula br. 13883/01 od 08. prosinca 1999. i nacrtu cijepa se k.o. 5506/1 u nove k.o. 5506/1, k.o. 5506/3, 5506/4</p>	
488.	<p>cijepa se k.o. 5508/1 u nove k.o. 5508/1, 5508/8 i 5508/9.</p>	
489.	<p>Primljeno 29. siječnja 2000. br. Z-960/00</p> <p>Na temelju prijavnog lista Ureda za katastar Pula br. 487/00 od 10. siječnja 2000. p. i nacrtu cijepa se k.o. 5407 u nove k.o. 5407/1 i 5407/2;</p>	
490.	<p>ispravke se postavljaju kod k.o. 5405/1.</p>	
	<p>Primlj. 19. veljače 1998. br. Z-17198. R. Z-1821/00</p>	



Redni broj

UPISI

Primjedbe

Primlj. 13. rujan 1997. br. Z-70795. Rj. Z-1821/00.

Na temelju ugovora prodaji od 13. rujna 1997. broj: 944-01/96-01/96 i  
protokola od 9. prosinca 1997. hipotekni spisak li. 4972/5 i prenos ugov.

491. Člul. 11125 iste b.o. im. me Traki - lieka Lenca.

Primlj. 19. siječnja 2000. br. Z-2387/00

Na temelju čl. 49. Pomorskog zakonika (NN 11/97, 74/97, 43/98) a osobito čl. 198. Pomorskog zakonika  
otpisuje se iz A k.č. 73, 1102/2, 1994, 1102/1 i pripisuje u već postojećem člul. 11001 iste opć.

492. na Pomorsko dobro.

Primlj. 08. studenog 2000. br. Z-5609/00

Na temelju prijavnog lista Ureda za katastar Pula od 08. studenog 2000. br. UP/I-932-04/00-

493. 03/2023 i koja, cijena se k.č. 4972/64 na nove k.č. 4972/64, 4972/67 i 701.

Primlj. 16. listopada 2000. broj: Z-5148/00.

Na temelju odluke o isplacivanju nekećina iz javnog dobra od 13. listopada 2000. spisak li.  
494. li. 4972/4, 4972/67 i pripisuje u člul. 2975 iste b.o. na Grad Pula

Primlj. 10. studenog 2000. br. Z-5652/00

Na temelju Odluke o isplacivanju nekećina iz javnog dobra od 24. listopada 2000. god. i pripisuje  
otpisuje se iz A k.č. 3874/87, 3874/40, 4972/13 i prenos u novi člul. 11288 iste opć. na

495. me Grads Pula

Primlj. 16. siječnja 1997 br. Z-1983/97 Rj. Z-6093/00

Na temelju prijavnog lista br. 561/96 od 24. veljače 1997. godine, nekećina: čl. 75 Zakona o gradnji, NN  
496. 59/99) cijena se k.č. 7412 u nove k.č. 7412 i 7413.

497. Obilježuje se da se građevini soprostenu na k.č. 7413 nije prilomno uporabno dovoljno.

Primlj. 02. veljače 2001. br. Z-589/01

Na temelju Rješenja broj 1' dokum gomji; uspostavlja se zemljišna knjizica

498. stouji (koje je) priji provedbe ovs. Z-3808/81 i Z-740/82 (za k.č. 5059/8)

Na temelju Prijavnog lista Ureda za katastar Pula br. 2025/81 od 03. prosinca

1981. koji se nalozi u ovs. zbirci isprava pod br. Z-3808/81 cijena se

499. k.č. 5059/8 u nove k.č. 5059/8, 5059/27, 5059/28

Na temelju Prijavnog lista Ureda za katastar Pula br. 2069/81 od 05. veljače 1982.

koji se nalozi u ovs. zbirci isprava pod br. Z-740/82 i isprava isag od

500. 01. veljače 2001. g. uprobu se površine 600 k.č. 5059/8.


Primlj. 21. veljače 2001. br. Z-919/01

Na temelju Ugovora o zamjeni nekećina od 24. studenog 2000. g. br. K.P. 944. 05/00-01/26, Zaključka  
o uklanjanju svojstva javnog dobra od 14. rujna 2000. g. br. 022-05/00-01/13, rješenja od 22. kol.

vora 2000. g. i svojnosti: ujedini Općine Medulin, priloga koje se nalozi u ovs. zbirci isprava

501. pod Z-4236/99 otpisuje se iz A k.č. 2503 i pripisuje u člul. 11093 iste opć. na imio Petron Lidije

UPORABNA DOKUMENTACIJA



**B**  
Vlastovnica  
nastavak **A II**

Redni broj	UPISI	Primjedbe
502.	Primlj. 12. ožujka 2001. br. Z-1339/01 Na temelju čl. 49 Pomorskog zakonika (NU 7/94, 74/94 : 43/96) a sukobno čl. 1038 istog zakonika otpisuju se iz A kć. br. 4808/9, 4808/10, 4808/11, 4808/12, 4808/13, 4808/14, 4808/15, 4808/16 i 4808/17, i prenosi u čl. 9786 ove opć. na umie	
503.	Primlj. 21. ožujka 2001. br. Z-1575/01 Na temelju čl. 49 i 1038 Pomorskog zakonika (NU 7/94, 74/94, 43/96) otpisuju se iz A kć. 124, 1396, 4808/11, 4808/18, 4808/13, 4808/20, 4808/21, 4808/24, 4809, 4858/1, 4870/1, 4870/2, 4870/3, 4871/1, 4871/2, 4871/3, 4871/4, 4871/5, 4871/8, 4889/1, 4915/9, 4915/12, 4915/13, 4915/14, 5189/1, 5189/2, 5189/5, 5189/6, 5189/7, 5189/8, 5207, 5217/2, 5374/1, 6017 i pripisuje u već	
504.	Primlj. 11. siječnja 2001. br. Z-2748/01 Na temelju tabularne isprave klasa br. 944-05/00-01/410 od 07. veljače 2001., odluke o razdvojenju kć. 5418/3 kć. Pula et Janjuz došne klasa 022-05/01-01/52 od 15. lipnja 2001. g i rješenja Trgovačkog suda u Rijeci br. TT-00/1956-5 od 27. listopada 2000 g otpisuju se iz A kć. 5418/3 i prenosi u umie ZK. ul. 11399	
505.	Primlj. 26. lipnja 2001. br. Z-3745/01 Na temelju: Ugovora o prodaji br. Kl. 944-05/96-01/8 od 31. siječnja 1997. i Potvrde br. Kl. 944-05/99-01/72 od 23. veljače 1999. koji se odnosi u ovaj spisak isprava par br. Z-1139/99, Odluke o iskrcavanju uklanjanju et Janjuz došne br. Kl. 022-05/01-01/78 od 27. veljače 2001. g i suglasnost otpisuju se iz A kć. 1251/30 i prenosi	
506.	Primlj. 27. rujna 2001. br. Z-4526/01 Na temelju Prijemnog lista urede za katastar Pula br. 2439/01 od 25. srpnja	
507.	Na temelju: Ugovora o prodaji br. Kl. 944-05/96-01/8 od 31. siječnja 1997. i Potvrde br. Kl. 944-05/99-01/72 od 23. veljače 1999. koji se odnosi u ovaj spisak isprava par br. Z-1139/99, Odluke o iskrcavanju uklanjanju et Janjuz došne br. Kl. 022-05/01-01/78 od 27. veljače 2001. g i suglasnost otpisuju se iz A kć. 1251/30 i prenosi	
508.	u već postojećim ZK. ul. 6976 o kć. na rive Brodubić Mok. Primlj. 24. srpnja 2001. br. Z-4526/01 Na temelju Prijemnog lista urede za katastar Pula br. 2439/01 od 25. srpnja	
509.	2001. g i mošta ispravo s kulturno i povijesno kć. 3844/53. Najpo se kć. 4972/65 u nove kć. 4972/65, 4972/71, 4972/72, 4972/73, 4972/74.	
508.	Primlj. 17. rujna 2001. br. Z-5173/01. Na temelju Prijemnog lista urede za katastar Pula br. 186/01 od 29. listopada 2001.	
508.	Najpo se kć. 5132/8 u nove li. 5132/8, 5132/38, 5132/39, 5132/40, 5132/41. Primlj. 25. listopada 2001. br. Z-6406/01.	

Z-4765/01  
 primljeno  
 2001

Redni broj

UPISI

Primjedbe

- Na temelju Odluke o isključenju nekretnosti iz javnog dobra Klasa: 022-05/01-01/79 od 27. veljače 2001. g. Vjersenja Odjeljka za prostorni uređenje od 30. srpnja 2001. god. i 509. Suglasnosti otpisane 12 A kč. br. 2679/3 i prenos u novi kč. br. 2451 ove opć. na Grad Pula. Primlj. 26. studenog 2001. br. Z-7100/01
- Na temelju Suglasnosti za provedbu kroz zemljišne knjige, Vjersenja Odjeljka za prostorni uređenje Klasa br. 350-01/01-01/362 od 26. listopada 2001. god. i Klasa br. 350-01/01-01/372 od 7. studenog 2001. god. i Odluke o isključenju nekretnosti iz javnog dobra Klasa br. 022-05/01-01/278 od 20. studenog 2001. god. otpisane 12 A kč. br. 5132/8, 5132/38, 5132/40 i pripisane u post. kč. br. 9900 ove opć. na Grad Pula.
509. Primlj. 08. kolovoza 2001. br. Z-4765/01
- Na temelju (plana) prijavnog lista Ureda za katastar Pula od 07. kolovoza 2001. br. UP/1-932-07/01-03/2054 i načina cijepanja kč. 2397/1 u nove kč. 2397/1, kč. 2397/10 i kč. 2397/11
511. ispranja ne kultura i površina kod kč. 2392/4 i kod kč. 2392/5
512. Primlj. 7. srpnja 2002. br. Z-126/02.
- Na temelju Odluke o isključenju nekretnosti iz javnog dobra 1991. godine Klasa: 022-05/01-01/353 Suglasnosti, Vjersenja Odjeljka za prostorni uređenje - Ispostava Pula od 28. prosinca 2001. otpisane kč. 4972/7, 4972/71 i pripisane u kč. br. 11106 na Grad Pula
513. Primljeno 23. travnja 2002. br. Z-2736/02
- Na temelju prijavnog lista DGU Područni ured za katastar Pula - Ispostava Pula post. br. 168/02 od 26. srpnja 2002. g. i načina površina sa kč. 680/2 kćulica cijepanja sa kč. 681/6;
514. kćulica sa kultura i (ispranja) površina kod kč. 681/5;
515. cijepanje sa kč. 680 u nove kč. 680/1 i kč. 680/2;
516. cijepanje sa kč. 717/2 u nove kč. 717/2, 717/39, 717/40.
517. Primlj. 25. travnja 2002. br. Z-2808/02
- Na temelju prijavnog lista Državna geodetske uprave - Područnog ureda za katastar Pula - Ispostava Pula broj UP/1-932-07/02-02/240 od 26. 03. 2002., načina i čl. 7. Zakona o gradnji NN 52/99 ispravljaju se kultura i površina kod kč. br. 1585/1;
518. cijepanje kč. br. 1585/2 u nove kč. br. 1585/2 i kč. br. 1585/3.
519. Primlj. 06. lipnja 2002. br. Z-3852/02
- Na temelju prijavnog lista DGU Područni ured za katastar Pula - Ispostava Pula broj 482/02 od 12. srpnja 2002. g. i načina cijepanja sa kč. 1957/3 u nove kč. 1957/3, 1957/5, 1957/6
520. Primlj. 20. lipnja 2002. br. Z-4232/02
- Na temelju prijavnog lista Ureda za katastar Pula br. 283/02 od 03. 06. 2002. i načina ispranja sa kćulice i cijepanje sa kč. 4972/74 u nove kč. 4972/74, 4972/76 i 4972/77
- 521.

VIDI DAGE →



Teretovnica

Redni broj	UPISI	Kune	ip	Primjedbe
522.	<p>Primlj. 19. srpnja 2002. br. Z-5049/02.</p> <p>Na temelju Odl. Područnog ureda za katastar Pazin, Zpostava Pula br. UP/I-932-07/02-02/605 od 01. srpnja 2002. i čl. 75. st. 2. Zakona o gradnji (NN 52/99) cijepa se kč. br. 5503/4 u nove kč. br. 5503/4, kč. br. 5503/5, kč. br. 5503/6.</p>			
523.	<p>Primlj. 06. kolovoza 2002. br. Z-5462/02</p> <p>Na temelju prijavnog lista DGO, Područni ured Pouni Zpostava Pula br. 528/02 od 16. srpnja 2002. g. i načela cijepa se kč. br. 4972/66 u nove kč. br. 4972/66, 4972/78, 4972/79.</p>			
524.	<p>Primlj. 09. rujna 2002. br. Z-6230/02</p> <p>Na temelju Odluke o isključenju nekretnine iz javnog dobra od 07. kolovoza 2002. god. klasa: 022-05/02-01/379 i Lužaničke Odluke za prostorno uređenje od 19. rujna 2002. g. klasa: 350-01/02-01/179 otpisuje se iz kč. br. 1987/5 i pripisuje u ZL 10792. ove opć. na tlu Grada Pule.</p>			
525.	<p>Primljeno 09. listopada 2002. br. Z-6935/02</p> <p>Na temelju prijavnog lista DGO Područni ured za katastar part. br. 747/02 od 20. rujna 2002. g. i načela cijepa se kč. br. 4908/1 u nove kč. br. 4908/1 i kč. br. 4908/2.</p>			
526.	<p>Primlj. 24. listopada 2002. br. Z-7342/02</p> <p>Na temelju prijavnog lista DGO-Pod. ureda za katastar Pazin, Zpost. Pula od 21.10.2002. br. UP/I-932-07/02-02-1037 i načela ispravlja se kultura kod kč. br. 1662/6</p>			
527.	<p>Primljeno 25. studenog 2002. br. Z-8037/02</p> <p>Na temelju Ujedinjena part. br. 234/02 od 24. listopada 2002. g., Suplementi od 20. listopada 2002. g., Odluke o isključenju nekretnine iz javnog dobra od 29. listopada 2002. g. otpisuje se iz A kč. br. 6413/4 i pravi se novi ZL br. 11862 na tlu Grada Pule.</p>			
528.	<p>Primljeno 21. studenog 2002. br. Z-8021/02.</p> <p>Na temelju Ujedinjena Odsjeka za prostorno uređenje Ureda državne uprave u Istarskoj županiji klasa: 350-01/02-01/191 od 01. listopada 2002. godine, Odluke o isključenju nekretnine iz javnog dobra klasa: 022-05/02-01/494 od 26. rujna 2002. godine i suglasnosti klasa: 944-05/02-01/45 od 23. rujna 2002. godine, otpisuje se iz A kč. br. 4972/78 i pripisuje u ZL ut. br. 11862 ove opć. na Grad Pula.</p>			
529.	<p>Primljeno 26. studenog 2002. br. Z-8150/02</p> <p>Na temelju prijavnog lista DGO Područni ured za katastar Pazin - Zpostava Pula part. br. 681/02 od 04. studenog 2002. g. i načela cijepa se kč. br. 4491/4 u nove kč. br. 4491/4, 4491/7;</p>			
530.	<p>cijepa se kč. br. 4491/1 u nove kč. br. 4491/1 i kč. br. 4491/8.</p>			

Redni broj	UPISI	Kune	ip	Primjedbe
531	<p>Primlj. 28. studenog 2002. br. Z-5218/02.</p> <p>na temelju prijavnog lista DGU - Područnog ureada katastra Posušje u Puli 14.8. studenog 2002. (log) u pr. u k. br. 4468/4 u nov. k. br. 4468/1, 4468/5.</p>			
532	<p>Primlj. 02. lipnja 2003. br. Z-30/03</p> <p>na temelju Prijavnog lista DGU, Područnog ureada za katastar Posušje, izm. u Puli br. 1136/02 od 04. prosinca 2002.</p> <p>u k. br. 5535/3 u nov. k. br. 5535/3 i k. br. 5535/8</p>			
533	<p>Primlj. 10. siječnja 2003. br. Z-183/03</p> <p>na temelju Prijavnog lista DGU, Područnog ureada za katastar Posušje, Izpostave Pula br. 932-07/01-01/11 od 5. travnja 2001. god i načela cijepa u k. br. 5405/1 u nov. k. br. 5405/1, 5405/6, 5405/7.</p>			
534	<p>Primlj. 26. veljače 2003. br. Z-1357/03</p> <p>Na temelju Ugovora od 17.02.2003g, Potvrde od 25.02.2003g, Zjednice od 12. veljače 2003. godine, Zjednice od 17. siječnja 2003g, Ugovora od 23. siječnja 2003g, i suglasnosti od 31. siječnja 2003g. otpisuje se u PKE 4568/5, 'papirima' u k. br. 4568/5 i u nov. k. br. 4568/5.</p>			
535	<p>Primljeno, 09. rujna 2003.g. br. Z-6679/03</p> <p>Na temelju Odluke o isključenju nekretnine iz javnog dobra od 29. srpnja 2003.g, Ugovora odcijepa za prostorno uređenje od 10. prosinca 2002.g, Suglasnosti za provedbu kroz zemljišne knjige kl. 944-05/02-01/12 od 31. srpnja 2003.g, otpisuje se u k. br. 4972/1 u nov. k. ul. 12113 iste k.o, u k. br. Grada Pule.</p>			
536	<p>Primljeno 18. rujna</p> <p>Primlj. 23. rujna 2003.g. br. Z-7128/03</p> <p>Na temelju Odluke o isključenju nekretnine iz javnog dobra kl. 022-05/03-01/667 od 09. rujna 2003g, Ugovora kl. 350-01/03-01/19 od 07. travnja 2003.g, Suglasnosti za provedbu kroz zemljišne knjige klasa: 947-03/03-01/28 od 29. travnja 2003.g, otpisuje se u k. br. 1196/2 u nov. k. ul. 12148 iste k.o, u k. br. Grada Pule.</p>			
535	<p>Primlj. 10. srpnja 2003. br. Z-4956/03</p> <p>Na temelju Odluke o isključenju nekretnine iz javnog dobra, klasa: 022-05/03-01/408 od 27. srpnja 2003. godine, Ugovora Ureda državne uprave u Istarskoj županiji, klasa: 350-01/03-01/278 od 26. srpnja 2003. godine i Suglasnosti za provedbu kroz zemljišne knjige Grada Pule, klasa: 947-03/03-01/62 od 02. lipnja 2003. godine, otpisuje se u k. br. 2392/1; 2392/5; 681/7; 2394; 2395/3 i 2395/6 i pr. u nov. k. ul. 12058 ove opć. u ime Grada Pule.</p>			

(Prima parte)

Numero della partita tavolare: 5431

Comune catastale: Pula

Numero della posta	Numero della particella Catastale	Designazione della particella (Numero di casa, genere di coltura)	ha m <sup>2</sup>	Numero della posta	Numero della particella Catastale	Designazione della particella (Numero di casa, genere di coltura)	ha m <sup>2</sup>
	3426/2	pašnjaki	1217		2679/3	dvorište v. An-133	23
	3426/3	pašnjaki	1920		2655/1	pašnjaki v. An-188	2954
	1903/9	put	147		2655/4	dvorište v. An-104	220
	5268	pašnjak	3205		2679/1	pašnjak put v. An-174	4628
	2697/1	dvor	286		2679/4	prach. l. ste v. An-318	696
	5265/4	pašnjak	137		1657/3	pašnjaki v. An-293	59
	5266/5	dvor	51		2519/2	put v. An-145	210
	2084/8	prolaz v. An-422	60		1204/1	put v. An-472	1560
	1808/5	prolaz	490		1204/2	dvorište	35
	3594/4	prolaz	700		5327/1	neplodno	12890
	1750/7	pašnjaki v. An-194	218		5327/2	neplodno	5341
	1715	put	144		5105/1	put v. An-132, An-134	12338
	1633/4	put v. An-168	320		5105/2	prach. l. ste	57
	877/7	put v. An-251	98		5105/3	prach. l. ste	40
	1976/9	put v. An-182	912		505/4	prach. l. ste v. An-181	40
	2001/11	cesta	181		5105/5	prach. l. ste	325
	2322/2	cesta	700		5105/6	prach. l. ste	40
	562/9	kanal	93		2439/1	put	420
	562/10	kanal	35		2439/2	put v. An-127	144
	562/11	kanal	85		715/24	put	300
	3438	put	3993		715/25	put	10
	5217/2	obala	971		5405/1	neplodno v. An-15	3625
	2476/2	put	465		5405/2	neplodno	130
	2420	put v. An-323	1472		5405/3	neplodno	56
	2392/2	put v. An-250, 255, 272, 300	368 376 580 763		5405/4	neplodno	
	3140/2	put	776		2679/3	dvorište v. An-180	27
	3139/1	put	1030		210/1	neplodno v. An-548	504
	2939	lokva	337		210/2	neplodno v. An-192	141
	3064	lokva	759		1661/1	nepl. (put) v. An-268	2
	2847	lokva	660		1661/2	nepl. (put) v. An-554	300
	2034	pašnjak	42		1661/3	nepl. (put)	
	5032	dvorište v. An-2527	957 789		5059/11	neplodno v. An-183	
	3349	luča v. An-298	130		5059/24	neplodno v. An-183	
	5537/2	pašnjak v. An-113	1287		2970/1	nepl. (put) v. An-155	541
	5537/3	whca	1000		2970/4	nepl. (put)	6
	1151/2	neplodno v. An-157	2001		5059/25	pašnjak	7
	1151/5	neplodno v. An-422	219		5059/23	prach. l. ste v. An-140	
	1572/1	put v. An-158	1430		5531/1	whca	120
	1572/2	put v. An-154	1460		5531/3	whca	12
	1572/3	put	930		5531/4	whca	214
	2679/1	pašnjak, put v. An-96	5480		5531/5	whca	12
	2679/2	prach. l. ste v. An-165	500		5531/6	whca	12
	4871/1	neplodno v. An-315	12290		5531/7	whca	12
	4871/3	neplodno v. An-503	1672		5531/8	whca	12
	4871/2	neplodno v. An-269	7119		5531/9	whca	12
	4871/4	neplodno v. An-503	555		5531/10	whca	12
	2679/1	pašnjak, put v. An-92, 102	5184 2407		5531/11	whca	12

ISCRIZIONE

Numero della posta	
102	<p>Prinudlj. 19. rujna 1967. br. Z-1058/67.          Na temelju prijavnog lista Ureda za katastar Pula, br. 12-1-989/67 od 13. VII 1967. i nacrt od 12. VI 1967. cijena se na A. ko. 2679/1 povr. i put na 1384 m<sup>2</sup> u 2079/1 povr. i put na 4698 m<sup>2</sup> u 2679/4 povr. i put na 696 m<sup>2</sup>.</p>
103	<p>Prinudlj. 30. rujna 1967. br. Z-1116/67.          Na temelju prijavnog lista Ureda za katastar Pula br. 12-1-1092/67 od 1. siječnja 1967. ispravka se površina kod kat. 916/21 površinah 965 m<sup>2</sup> na 525 m<sup>2</sup>.</p>
104	<p>Prinudlj. 25. listopada 1967. br. Z-1213/67. br. Z-1280/67.          Na temelju zahtjeva SO Pula br. S-379/1-66 od 27. prosinca 1966. i prav. rješenja Sekretarijata za financije SO Pula broj 02-4-III-4660/1-1966. od 10. ožujka 1967. otpisuje se licit. 2655/4 i prenos u novi z-ul. 1226 ore opt. na društveno vlasništvo.</p>
105	<p>Prinudlj. 18. aprila 1968. br. Z-422/68.          Na temelju prav. rješenja o licit. R-207/66-8. od 20. marta 1968. pripisuje se licit. 1637/3 otpisana u z-ul. 519 ore opt. sa (novom) društvenom vlasništvom i licitacijska transakcija bupena i Lupe.</p>
106	<p>Prinudlj. 10. lipnja 1968. br. Z-652/68.          Na temelju prijavnog lista Ureda za katastar Pula, br. 12-1-1178/68. od 14. maja 1968. ispravka se površina na A. ko. 246/2 površine se 642 m<sup>2</sup>, a površine se ko. 243.</p>
107	<p>Prinudlj. 10. lipnja 1968. br. Z-661/68.          Na temelju prijavnog lista Ureda za katastar Pula br. 12-1-551/68 od 3. lipnja 1968. ispravka se površina kod kat. 2519/2 put od 576 m<sup>2</sup> na 870 m<sup>2</sup>.</p>
108	<p>Prinudlj. 23. listopada 1968. br. Z-1522/68.          Na temelju prav. rješenja SO Pula - Sekretarijat za financije br. 02-4-III-3254/1-68. od 4. rujna 1967. i za-mljacija iste optine po medijedruku br. 01-73/1-68. od 27. veljače 1968. otpisuje se licit. 715/4 i pripisuje se u z-ul. 5283 ore opt. na društveno vlasništvo i licitacijska transakcija Inaudr' Pula i Zraube.</p>
109	<p>Prinudlj. listopada 1968. br. Z-1529/68.          Na temelju prijavnog lista Ureda za katastar Pula br. 12-1-1263/68. od 18. listopada 1968. i nacrt od 21. listo-pada 1968. ispravka se površina kod kat. 3262 od 4 ha 3627 m<sup>2</sup> na 4 ha 2079 m<sup>2</sup>.</p>
110	<p>Prinudlj. 2. listopada 1968. br. Z-1591/68.          Na temelju rješenja SO Pula - medijed, L. 03-4-III-1575/1-68, od 23. X 1968. otpisuje se na A. ko. 5583/1 i pripisuje se na m. 1657 ore opt. na D. vlasništvo - korisnik optine Pula.</p>
111	<p>Prinudlj. 18. kolovoza 1968. br. Z-1824/68.          Na temelju prijavnog lista Ureda za katastar Pula br. 12-1-1399/68 od 25. studenog 1968. i nacrt ispravka se površina i površine kod kat. 503 od 1 ha 280 m<sup>2</sup> na put u ha 1897 m<sup>2</sup>.</p>
112	<p>Prinudlj. 15. prosinca 1968. br. Z-1839/68.          Na temelju prijavnog lista Ureda za katastar Pula br. 12-1-1805/68 od 21. studenog 1968. i nacrt od 10. studenog 1968. ispravka se površina kod kat. 1662 put od 8252 m<sup>2</sup> na 8276 m<sup>2</sup>.</p>
113	<p>Prinudlj. 18. lipnja 1969. br. Z-1091/69.          Na temelju prijavnog lista Ureda za katastar Pula br. 909/68 od 21. siječnja 1969. cijena u licit. 1200 put na 1593 m<sup>2</sup> u nove ko. 1204/1 put na 1560 m<sup>2</sup>. Licit. površine se 50 m<sup>2</sup>.</p>
114	<p>Prinudlj. 4. rujna 1969. br. Z-1539/69.          Na temelju prijavnog lista Ureda za kat. Pula br. 12-187/68 od 21. VII 1969. ispra-vka se površina kod kat. 915/21 površinah od 525 m<sup>2</sup> na 470 m<sup>2</sup>.</p>
115	<p>Prinudlj. 8. aprila 1970. broj Z. 940/70          Na temelju prijavnog lista Ureda za katastar Pula broj 12-1-192/70 od 28. III 1969. ispravka se površina i pripisuje površine kod kat. 3890 put od 922 na 670 m<sup>2</sup>.</p>
116	<p>Prinudlj. 8. aprila 1970. broj Z. 941/70          Na temelju prijavnog lista Ureda za katastar Pula, broj 12-1-194/70 od 5. III 1969. - cijena se na A. ko. 5327 u nove ko. 5327/1 nept. na 1 ha 880 m<sup>2</sup> u 5327/2 nept. na 5327 m<sup>2</sup>.</p>

B.  
- A II -

I S C R I Z I O N E

Numero della posta	DESCRIZIONE
117	Primlj. 8. travnja 1970. Broj: Z. 956/70 Na temelju prijava liste Ureda za katastar Pula broj 40-I-12-6/70 od 10.10.1970. i Ureda od P. 10.1970. ispravljeno se površine: površine kao što: 5014/1 put od 295 m <sup>2</sup> na 200 m <sup>2</sup> .
118	ispravljeno se površine kao što: 299/4, lista od 468 m <sup>2</sup> na 561 m <sup>2</sup> .
119	Primlj. 10. L. puje 1969. Broj: Z. 1094/69. Rješenje: Z. 1543/70 Na temelju prijave liste Ureda za katastar Pula broj 40-I-12. P13/69 od 19. V 1969. i Ureda od 20.10.1969. i od 15. V 69. i Rješenje: 50 Pula, broj: 02-14-I-11/70 od 15. V 70. i Rješenje: 14 n. A. i 5405 m <sup>2</sup> nove kao: 5105/1 put od 160 2588 m <sup>2</sup> , 5105/2 površine od 17 m <sup>2</sup> , 5105/3 površine od 40 m <sup>2</sup> , 5105/4 površine od 40 m <sup>2</sup> , 5105/5 površine od 325 m <sup>2</sup> i 5105/6 površine od 40 m <sup>2</sup> .
120	ispravljeno se površine kao što: 4972, pr. od 478 m <sup>2</sup> na 443 m <sup>2</sup> .
121	otpruzeno se A. kao: 5105/2, 5105/3, 5105/4, 5105/5 i 5105/6 i pripisano u ul. 7. h. o. e. opci, na D. i. v. e. n. o. s. l. o. s. - 50 Pula.
122	Primlj. 8. travnja 1970. Broj: Z. 952/70. Na temelju prijave liste Ureda za katastar Pula broj: 40-I-12-37/70 i Ureda od 17.10.1970. ispravljeno se površine kao što: 3262
123	Primlj. 10. L. puje 1970. Broj: Z. 242/70. Na temelju prijave liste Ureda za katastar Pula broj 40-I-12-89/70. od d. l. z. puje 1970. i ispravljeno se površine kao što: 3262 od 460 1673 m <sup>2</sup> na 460 1446 m <sup>2</sup> .
124	Primlj. 10. travnja 1971. Broj: Z. 1156/71. Na temelju prijave liste Ureda za katastar Pula, od 7. VII 1971. broj: 40-I-399/71, Rješenje: 14 n. A. kao: 2439 put od 144 m <sup>2</sup> na nove kao: 2439/1 put od 144 m <sup>2</sup> i kao: 2439/2 put od 144 m <sup>2</sup> .
125	Primlj. 25. L. puje 1970. Broj: Z. 1102/70. Rješenje: Z. 1257/71. Na temelju prijave liste Ureda za katastar Pula, od 19. L. puje 1970, broj: 40-I-12-218/70 i Rješenje: 14 n. A. kao: 1662/1 put od 827 m <sup>2</sup> na 827 m <sup>2</sup> .
126	Primlj. 23. prosinac 1971. Broj: Z. 2121/71. Na temelju prijave liste Ureda za katastar Pula broj: 40-I-12-2121/71. od 11. XII 1971. Rješenje: 14 n. A. kao: 715/24 m <sup>2</sup> nove kao: 715/24 od 360 m <sup>2</sup> i kao: 715/27 od 410 m <sup>2</sup> .
127	Primlj. 24. ožujka 1972. Broj: Z. 674/72. Na temelju prijave 50 Pula - predjelo, broj: 02-14-I-2493/71. od 31. III 1972. otpruzeno se A. kao: 4439/2 i pronašeno u nov. put: 6375 one opci, na ime D. i. v. e. n. o. s. l. o. s. - 50 Pula
128	Primlj. 27. L. puje 1972. Broj: Z. 1564/72. Na temelju prijave liste Ureda za katastar Pula od 23. L. puje 1972, broj: 40-I-13-1521/72. Rješenje: 14 n. A. kao: 5405 m <sup>2</sup> nove kao: 5405/1 od 369 m <sup>2</sup> , 5405/2 površine od 47 m <sup>2</sup> , 5405/3 površine od 26 m <sup>2</sup> i 5405/4 površine od 58 m <sup>2</sup> .
129	Primlj. 10. studenog 1972. Broj: Z. 2243/72. Na temelju prijave liste "Grobno" 499. Z. i. v. e. n. o. s. l. o. s. - Zagreb, otpruzeno se Ureda za katastar Pula od 10. X 1972. i Rješenje: 14 n. A. kao: 5405/1 od 240 034 m <sup>2</sup> na 240 028 m <sup>2</sup> i kao: 5405/2 od 1354 m <sup>2</sup> na 1385 m <sup>2</sup> .
130	Primlj. 15. decembra 1972. Broj: Z. 2453/72. Na temelju prijave 50 Pula broj: 02-14-I-1089/71-72 od 7. decembra 1972. otpruzeno se kao: 5405/3, 5405/5 i 5405/4 i pripisano se u ul. 540 om opci.
131	Primlj. 20. januara 1973. Broj: Z. 93/73. Na temelju prijave 50 Pula broj: 02-14-I-1677/71-72 od 15. januara 1973. otpruzeno se kao: 5172 i pripisano se u ul. 540 om opci.
132	Primlj. 23. aprila 1973. Broj: Z. 856/73. Na temelju prijave liste Ureda za katastar Pula broj: 130P/71-1545/72 od 10. aprila 1973. otpruzeno se kao: 5105/1 od put 12588 m <sup>2</sup> na Pula 10915 m <sup>2</sup> .
133	Primlj. 23. aprila 1973. Broj: Z. 860/73. Na temelju prijave liste Ureda za katastar Pula broj: 02/71-13-116/73 od 16. aprila 1973. i Rješenje: 14 n. A. kao: 5172



I S C R I Z I O N E

Numero della posta	I S C R I Z I O N E
133.	cijepa re lihn. 2679/3 u nove lihn. 2679/3 i 2679/5. Prinudj. 6. aprila 1973. Br. Z. - 1346/73.
134.	Na temelju prijave s obulp, od st. tražnje 1973. Br. Z. - 1471/1-73, prijave, re 12 A) ko. 5105/1 i prijava u nov. sv. 540. ore ope, i nastaje broj dmatrasu stanovstva komuna s obulp.
135.	Prinudj. 23. augusta 1973. Br. Z. - 1573/73. Na temelju prijave lihta lueda za katastar Pula br. UP/13-1942/73 od 13. jula 1973. i nastaje cijepa re lihn. 210 u nove lihn. 210/1, 210/2.
136.	Prinudj. 14. listopada 1973. Br. Z. - 2015/73. Na temelju prijave lihte kredo re u katastar Pula, br. 13-40.7.106/73 od 1970.73, cijepa re u A) ko. 1661 u nove ko. 1661/1 nepl. pred 2112, 1661/2 nepl. pred. 3662 u 1661/3 nepl. pred 1882.
137.	Prinudj. 29. listopada 1973. Br. Z. - 2070/73. Na temelju prijave lihta kredo re u katastar Pula, br. UP-13-1-2009/73 od 24.7.73. i cijepa plava, cijepa re u A) ko. 5059/11 u nove ko. 5059/11 nepl. pred 4812 i 5059/24 nepl. pred. 8502.
138.	Prinudj. 16. aprila 1974. Br. Z. - 1578/74. Na temelju prijave lihte kredo re u katastar Pula br. UP.1-12-1247/74 od 11.4.1974. cijepa re u A) ko. 2970/1 u nove ko. 2970/1 i 2970/4.
139.	Prinudj. 25. listopada 1974. Br. Z. - 2371/74. Na temelju prijave lihte kredo re u katastar Pula, od 1.8.1974. broj 12-40.1-1868/74. cijepa re u A) ko. 5059/15 u nove ko. 5059/16 i 5059/25.
140.	Prinudj. 8. studena 1974. Br. Z. - 2454/74. Na temelju dvojne prijave s obulp - predjednik - od 15.11.1974. od 8.11.1974. broj 12-40.1-1974. prijave re 12 A) ko. 5059/25 i prijava u nov. sv. 6245 ore ope, re u A) ko. 5059/25 i 5059/25.
141.	Prinudj. 28. studena 1974. Br. Z. - 2609/74. Na temelju prijave lihte kredo re u katastar Pula br. 12-40.1-2092/74 od 11. rujna 1974. cijepa re u A) ko. 5031/1 u nove ko. 5031/2, 5031/3, 5031/4, 5031/5, cijepanje ko. 5031/154 i 5031/15, 5031/24, 5031/27, - cijepanje ko. 5031/14 u nove ko. 5031/14, 5031/25, - cijepanje ko. 5018/3 u nove ko. 5018/3 i 5018/4, - cijepanje ko. 5009 u nove 5109/1, 5109/2 i 5109/3, - cijepanje ko. 5028 u nove 5028/1, 5028/2, 5028/3, cijepanje ko. 3894/7 u nove ko. 3894/7 i 3894/10, cijepanje ko. 5112 u nove ko. 5112/1 i 5112/2.
142.	Prinudj. 11. prosinca 1974. Br. Z. - 2731/74. Na temelju prijave lihte kredo re u katastar Pula br. UP.1-12-2194/74 od 13.11.1974. cijepa re u A) ko. 915/1 u nove ko. 915/2 i 915/117.
143.	Prinudj. 11. prosinca 1974. Br. Z. - 2734/74. Na temelju prijave lihte kredo re u katastar Pula od 11. rujna 1974. broj 12-40.1-2115/74, cijepa re u A) ko. 5537/2 u nove ko. 5537/2 i 5537/4, - cijepanje ko. 5539 u nove ko. 5539/1, 5539/2 i 5539/3.
144.	Prinudj. 16. veljače 1975. Br. Z. - 153/75. Na temelju prijave lihte kredo re u katastar Pula od 8. studena 1973. br. UP.13-3342/73, cijepa re u A) ko. 1452 u nove ko. 1452/1 i 1452/2, - te cijepanje ko. 1472 u nove ko. 1472/1 i ko. 1472/2.
145.	Prinudj. 12. veljače 1975. Br. Z. - 327/75. Na temelju prijave lihta kredo re u katastar Pula br. UP-7-12-2122/74 od 10. listopada 1974. i nastaje cijepa re ko. 2622/1 u nove ko. 2622/1 i 2622/2; - ko. 2653 u nove ko. 2653/1 i 2653/2; 2244 u nove ko. 2244/1 i 2244/2, katastr. ko. 3154 u nove ko. 3154/1 i 3154/2; - ko. 3262 u nove 3262/1, 3262/2 i 3262/3; - 2519/2 u nove ko. 2519/2 i 2519/7.
	Prinudj. 13. ožujka 1975. Br. Z. - 622/75. Na temelju prijave lihta kredo re u katastar Pula od 15.8.1974. br. UP-12-2107-74 i nastaje cijepa re ko. 5510 u nove ko. 5510/1 i ko. 5510/2, cijepanje ko. 5509 u nove ko. 5509/1 i 5509/2, cijepanje ko. 5508 u nove

€  
A II

Numero della posta	I S C R I Z I O N E	Lire	cent.
146.	re k.č. 5508/1 i 5508/2. Primulj, 25. travnja 1975. Z-1026/75		
147.	Na temelju prijavnog lista Ureda za katastar Pula od 22. travnja 1975. br. UPI-12-755/75 i nacrti cijepa re k.č. 74 u nove k.č. 74/1 i 74/2		
148.	ispisuje se površina i kultura kod k.č. 499. Primulj, 20. listopada 1975 broj Z-2625/75		
149.	Na temelju prijavnog lista Ureda za katastar Pula, od 16. rujna 1975, broj 12-2201/75, cijepa re u A) k.č. 4889/1 i 4889/2; - te k.č. 4858 u nove k.č. 4858/1 i 4858/2.		
150.	Primulj, 18. studenog 1975. br. Z-2949/75. Na temelju prijavnog lista Ureda za katastar Pula br. UPI-12-3200/75. od 28. 9. 1975. i nacrti od 1409. 1975. cijepa re k.č. 1710 put 843 m <sup>2</sup> u nove k.č. 1710/1 put 728 m <sup>2</sup> , 1710/2 put 432 m <sup>2</sup> , 1710/3 put 28 m <sup>2</sup> .		
151.	Primulj, 26. veljeze 1976. Z-432/76. Na temelju prijavnog lista Ureda za katastar Pula od 6. veljeze 1976. br. UPI-12-240/76 i nacrti cijepa re k.č. 5422/2 u nove k.č. 5422/2 i 5422/3.		
152.	Primulj, 25. ožujka 1976 broj Z-717/76. Na temelju prijavnog lista Ureda za katastar Pula, od 14. veljeze 1976 broj 12-271/75, cijepa re u A) k.č. 5534 u nove k.č. 5534/1, 5534/2 i 5534/3.		
153.	Primulj, 10. svibnja 1976. Z-1033/76. Na temelju ugovora o davanju zemljišta na korištenje od 25. prosinca 1975. i rješ. SO Pula br. 02-0-450/1-1975 od 25. prosinca 1975. otpisuje se iz k.č. 915/117 i pripisuje u ml. 6270 ove opć. na ime korisnika Perić Abilja		
154.	Primulj, 14. svibnja 1976. Z-1147/76. Na temelju prijavnog lista Ureda za katastar Pula br. UPI-12-387/76. od 20. ožujka 1976. i nacrti cijepa re k.č. 1600/1 u nove k.č. 1600/1 i 1600/2; - k.č. 1572/2 u nove 1572/2, 1572/4 i 1572/5; - k.č. 1595 u nove 1595/1 i 1595/2; 1585 u nove 1585/1 i 1585/2; - k.č. 1652 u nove k.č. 1652/1, 1652/2, 1652/3; - k.č. 1662/1 u nove 1662/1, 1662/3, 1662/4, 1662/5 i 1662/6; - k.č. 1764 u nove k.č. 1764/1 i 1764/2.		
155.	Primulj, 8. jula 1976. br. Z-1474/76. Na temelju prijavnog lista Ureda za katastar Pula br. UPI-12-544/76 od 17. juna 1976. i nacrti cijepa re k.č. 2940/1 u nove k.č. 2940/1, 4213/1A.		
156.	Primulj, 2. repetuma 1976. br. Z-1531/76. Na temelju prijavnog lista Ureda za katastar Pula br. UPI-12-547/76 od 8. juna 1976. i nacrti ispodnja re površina kod k.č. 1149/1 put od 4600 m <sup>2</sup> na 4512 m <sup>2</sup> .		
157.	Primulj, 14. listopada 1976. Z-2147/76. Na temelju prijavnog lista Ureda za katastar Pula UPI-12-901/76. od 10. svibnja 1976. i nacrti cijepa re k.č. 1151/2 u nove k.č. 1151/3, 1151/6, 1151/7 i 1151/8; - k.č. 1841/8 u nove k.č. 1841/8, 1841/16; - k.č. 5398 u nove k.č. 5398/1 i 5398/2.		
158.	Primulj, 9. prosinca 1976. broj Z-2635/76. Na temelju prijavnog lista Ureda za katastar Pula, od 7. listopada 1976. broj 12-12-1561/76, cijepa re u A) k.č. 1572/1 u nove k.č. 1572/4 i 1572/6.		
160.	Primulj, 18. srpnja 1977. br. Z-659/77. Na temelju Hrvosov. rješenja SO Pula, Predsjednika 4-02-11-207/1-1976. od 26. lipnja 1976. otpisuje se iz A) k.č. 1422/0 i pripisuje se u ml. 4522. ov. opć. kao DV. i Djeca Gula.		
	Primulj, 22. srpnja 1977. br. Z-654/77. Na temelju prijavnog lista Ureda za katastar Pula br. UPI-12-041/77. od 1. 5.		

Numero della posta	ISCRIZIONE	Lire	cent.
161.	i uaceta od 16. veljače 1977 cijepa u li. 5031/14 u nove li. 5031/14 i 5031/28.		
159.	Primlj. 28. veljače 1977. broj Z-483/77. Na temelju prijave Lister Ureda za uvidu Pula od 26. 7. 1977. broj 12-200/77. cijepa se u A) ko. 5380/1 i 5380/2; - ko. 5378/2 u nove ko. 5378/2 i 5378/3; - ko. 5383 u nove ko. 5383/1, 5383/2 i 5383/3; cijepa se ko. 1681 u nove ko. 1681/1, 1681/2 i 1681/3.		
162.	Primlj. 18. siječnja 1978. broj Z-129/78. Na temelju prijave Lister Ureda za uvidu Pula od 10. 11. 1978. br. 12-114/78. i cijepa se u B) ko. 2434/4 put 31 u 2. cijepa se u A) ko. 5069. one opel, sa imenom korisnika Lischelin. Group.		
163.	Primlj. 28. veljače 1978. br. Z-446/78. Na temelju privatnog lista Ureda za katastar Pula li. UPI-12-4969/77. od 24. studenog 1977. i uaceta cijepa se u li. 5540. u nove li. 5540/1 i 5540/2; li. 5537/4 u nove li. 5537/4 i 5537/5, li. 541/6 u nove li. 541/6 i 541/46.		
164.	Primlj. 29. ožujka 1978. br. Z-704/78. Na temelju privatnog lista Ureda za katastar Pula li. UPI-12-244/78 od 17. veljače 1978. i uaceta cijepa se u li. 2074 u nove li. 2074/1 i 2074/2 i 2074/3.		
165.	Primlj. 12. srpnja 1978. broj Z-1620/78. Na temelju privremene rješenja solite od 28. 11. 1965. broj 718/16, rješenja od 11. 11. 78 broj 2063/78 i rješenja od 28. 11. 78 broj 2063/78 i rješenja od 11. 11. 78 broj 2063/78.		
167.	Primlj. 31. srpnja 1978. broj Z-1699/78. Na temelju prijave Lister Ureda za uvidu Pula od 27. lipnja 1978. br. 12-1173/78. cijepa se u A) ko. 1502 u nove ko. 1502/2 i 1502/4.		
166.	Primlj. 31. srpnja 1978. br. Z-1693/78. Na temelju privatnog lista Ureda za katastar Pula od 12. srpnja 1977. br. UPI-12-1241/78 i uaceta ispravljena se (po) kultura kod li. 5028/1 od put na put, dio zgrade.		
162.	Primlj. 4. jula 1978. br. Z-1700/78. Na temelju privatnog lista Ureda za katastar Pula br. UPI-12-1171/78 od 10. juna 1978. i uaceta cijepa se u li. 1685/4 u nove li. 1685/4, 1685/20.		
168.	Primlj. 15. rujna 1978. br. Z-2025/78. Na temelju privatnog lista Ureda za katastar Pula UPI-12-1357/78 od 3. kolovoza 1978. i uaceta cijepa se u li. 5014/1 u nove li. 5014/1, 5014/8 i 5014/9.		
170.	Primlj. 22. srpnja 1978. broj Z-2126/78. Na temelju prijave Lister Ureda za uvidu Pula od 11. srpnja 1978. broj 12-1306/78. cijepa se u A) ko. 1704/1 u nove ko. 1704/1 i 1704/3.		
171.	Primlj. 22. srpnja 1978. broj Z-213/78. Na temelju rješenja solite od 26. 11. 1978. broj UPI-12-2725/1-78 i rješenja od 26. 11. 78. cijepa se u A) ko. 1502/4 i privremeno rješenje od 19. 11. 78 ko. sa imenom korisnika Lischer Group.		
172.	Primlj. 30. siječnja 1979. br. Z-139/79. Na temelju privatnog lista Ureda za katastar Pula li. UPI-12-24/79. od 13. travnja 1978. i uaceta od 5. travnja 1978. ispravljena se površina i cijepa se u li. 5461 uaceta se 242 m <sup>2</sup> u nove li. 5461/1 nepl. površina se 142 m <sup>2</sup> i 142/2 nepl. cista se 270 m <sup>2</sup>		
173.	ispravljena se površina i (cijepa) površina kod li. 5462 od ulice se 342 m <sup>2</sup> nepl. površina se 246 m <sup>2</sup> , ko. 5463 od ulice se 485 m <sup>2</sup> nepl. površina se 542 m <sup>2</sup> , kod li. 5463 ulica se 169 m <sup>2</sup> nepl. površina se 32 m <sup>2</sup>		
	Primlj. 9. srpnja 1979. br. Z-603/79. Na temelju privatnog lista Ureda za katastar Pula br. UPI-12-297/79 od 19. februara 1979. cijepa se u li. 1196 u nove li. 1196/1, 1196/2.		
	Na temelju prijave Lister Ureda za katastar Pula li. UPI-12-2105/78. od 7. studenog 1978.		

- A II -

46  
I S C R I Z I O N E

Numero della posta

Lire

cent.

- 176. i uacata od 21 studenog 1978. cijena je kn. 3772/31 u novu kn. 3772/31, 3772/185 i 3772/126. Primlj. 6. travnja 1979. broj Z. 822/79. Na temelju prijave karte vrede re ustatar Pulj od 11. rujna 1978, br. 12-1246/78.
- 177. ponovno je u A/ kn. 2642/4 i 2637/4. - ispravljeno re povinj. na kod kn. 5109/1 od 401 ul na 349 ul. - kn. 5109/2 od 246 ul na 248 ul. - Primlj. 6. travnja 1979. broj Z. 556/79.
- 178. Na temelju prijave karte vrede re ustatar Pulj od 13. prosinca 1978. broj 12-87/79, cijena se u A/ kn. 2679/1 u novu kn. 2679/1 i 2679/6.
- 179. Primlj. 10. travnja 1979, br. Z. 1040/79. u re temelju prijave lista vrede sa katastar Pula br. VP-1-12-566/79. od 16.3. 1979. uacata od 19.3. 1979. cijena je kn. 5028/1 u novu kn. 5028/1, 5028/4.
- 180. Primlj. 13. lipnja 1979 broj Z. 1351/79. Na temelju prijave sa Pula od 26. IV 1979. broj 06-11-1/79 i njegove od 26. travnja 1979. br. 466/79. i otpisani se u A/ kn. 2074/2 i primen. u novu kn. 7020. ove op. na ime korisnika bene. c. Dima od 3.11.79.
- 181. Primlj. 18. lipnja 1979. br. Z. 1382/79. u re temelju prijave sa Pula broj: 06-11-1740/1-1979. od 8. rujna 1979. od 25. travnja 1979. br. 06-11-1740/1-1979. prijave broj: 02-14-1-388/1-1979. od 17. rujna 1979. prijave u A/ kn. 2679/5, primen. u re kn. 388/1, 388/2, 388/3, 388/4, 388/5, 388/6, 388/7, 388/8, 388/9, 388/10, 388/11, 388/12, 388/13, 388/14, 388/15, 388/16, 388/17, 388/18, 388/19, 388/20, 388/21, 388/22, 388/23, 388/24, 388/25, 388/26, 388/27, 388/28, 388/29, 388/30, 388/31, 388/32, 388/33, 388/34, 388/35, 388/36, 388/37, 388/38, 388/39, 388/40, 388/41, 388/42, 388/43, 388/44, 388/45, 388/46, 388/47, 388/48, 388/49, 388/50, 388/51, 388/52, 388/53, 388/54, 388/55, 388/56, 388/57, 388/58, 388/59, 388/60, 388/61, 388/62, 388/63, 388/64, 388/65, 388/66, 388/67, 388/68, 388/69, 388/70, 388/71, 388/72, 388/73, 388/74, 388/75, 388/76, 388/77, 388/78, 388/79, 388/80, 388/81, 388/82, 388/83, 388/84, 388/85, 388/86, 388/87, 388/88, 388/89, 388/90, 388/91, 388/92, 388/93, 388/94, 388/95, 388/96, 388/97, 388/98, 388/99, 388/100.
- 182. Primlj. 19. rujna 1979. br. Z. 1976/79. u re temelju prijave lista vrede sa katastar Pula br. VP-1-12-1767/79. od 7.6. 1979. uacata od 15.5. 1979. cijena je kn. 4996/3 u novu kn. 4996/3, 4996/9, 4996/10, kn. 3894/4 u novu kn. 3894/4, 3894/3, 3894/11. kn. 3885/15 u novu kn. 3885/15, 3885/41, 3885/72. kn. 3874/1 u novu kn. 3874/1, 3874/80. kn. 3894/3 u novu kn. 3894/3, 3894/12. kn. 3885/40 u novu kn. 3885/40, 3885/75, 3885/76; kn. 3874/16 u novu 3874/46, 3874/75, 3874/76.
- 183. Primlj. 6. listopada 1979. br. Z. 2103/79. u re temelju prijave i modifikacije prijave i obnova u re i dodjela cenf. up. u re temelju prijave sa Pula od 17. III 1980. broj: 06-11-266/180. prijave u A/ broj: 02-11-720/78, te prijave sa Pula od 17. III 1980. broj: 06-11-266/180. prijave u A/ kn. 5059/11, 5059/27; primen. u re kn. 7072, sta kn. 0. up. drustvo d. hoiuul.
- 184. Primlj. 16. studenog 1979. br. Z. 2519/79. u re temelju prijave lista vrede sa katastar Pula broj: VP-1-12-1735/79. od 31.5. 1979. prijave u A/ (i) igrafa sa površina kod kn. 5376/2 od 986m<sup>2</sup> na 1576m<sup>2</sup>, kn. 5376/1 i 2616m<sup>2</sup> na 1194m<sup>2</sup>.
- 185. Primlj. 16. studenog 1979. br. Z. 2526/79. u re temelju prijave lista vrede sa katastar Pula br. VP-1-12-2034/79. i uacata od 18.10. 1979. cijena je igrafa površina kod kn. 5574/2 u novu 5574/2, 5574/6 (5574/4).
- 186. Primlj. 16. studenog 1979. br. Z. 2526/79. u re temelju prijave lista vrede sa katastar Pula broj VP-1-12-2034/79 i uacata od 18.10. 1979. igrafa sa površine kod kn. 5574/4 od 165m<sup>2</sup> up. od.
- 187. Primlj. 28. travnja 1980. br. Z. 1301/80. u re temelju prijave lista vrede sa katastar Pula br. VP-1-12-577/80. od 4. rujna 1980. i uacata cijena je kn. 4462 u novu kn. 4462/1, 4462/2 u 4462/3.
- 188. Primlj. 28. travnja 1980. broj Z. 2146/80. Na temelju prijave lista vrede re ustatar Pulj od 16. travnja 1980. broj 12-7679/80. cijena se u A/ kn. 2653/1 u novu kn. 2653/1 i 2653/5.

- A II -

Numero della posta	I S C R I Z I O N E	Lire cent.
189.	Primič. 11. kolovoza 1980. broj Z-2321/80. Na temelju prijave Linte Medre u sklopu Pula 22/21 prijave 1980. broj Z-207/80. prijave re u) ko. 3854/1 u nove ko. 3854/1 i 3854/10; - ko. 3856/4. u nove ko. 3856/4. i 3856/10; - ko. 3810/8 u nove ko. 3810/8 i 3810/23	
190.	Primič. 11. kolovoza 1980. broj Z-2322/80. Na temelju prijave Linte Medre u sklopu Pula 07/17 prijave 1980. broj Z-207/80. prijave re u) ko. 3262/1 površ. 29786 m <sup>2</sup> u nove ko. 3262/1 i 3262/4; - ko. 5590 u nove ko. 5590/1 i 5590/2; - ko. 5510/1 u nove ko. 5510/1 i 5510/3; - ko. 5511 u nove ko. 5511/1 i 5511/2; - ko. 5513 u nove ko. 5513/1 i 5513/2; - ko. 5508/1 u nove ko. 5508/1 i 5508/3; -	
191.	Primič. 4. decembra 1978. ko. Z-2806/78. broj Z-1613/80. Na temelju prav. prijave 50 Pula ko. 02-01-11-523/1-74 od 21. aprila 1978. zaključna o prijavi prijave re opreme broj. 1 od 20. februara 1981. i prijave 50 Pula ko. 02-01-11-523/1-74 od 21. aprila 1978. opreme re ko. 5031/29 i primore u novi sul. 7828 ove opre. na ime Ljiljana	
192.	Primič. 21. augusta 1980. ko. Z-2324/80. Na temelju prijave Linte Medre sa sklopa Pula ko. UPI-12-681/80 od 18. aprila 1980 i prijave od 21. aprila 1980. cijepa re ko. 210/2 u nove ko. 210/2, 210/3, 210/4, 4361 re; - ko. 5536/2 u nove ko. 5536/2, 5536/7, 5536/8.	
193.	Primič. 3. marta 1981. ko. Z-607/81. Na temelju prijave na 50 Pula ko. 01-1412/1-1980. od 26. decembra 1980. i prijave 50 Pula ko. 06-01- 582/1-74 od 26. decembra 1980. opreme re ko. 4462/2 i primore u novi sul. 7845 ove opre. na ime Ljiljana Čučinilo Nikole.	
194.	Primič. 6. aprila 1981. ko. Z-923/81. Na temelju prijave Linte Medre sa sklopa Pula ko. UPI-12-543/81 od 10. marta 1981. i prijave od 6. marta 1981. cijepa re ko. 4750/7 u nove ko. 4750/7, 4750/96, 4750/97.	
195.	Primič. 6. aprila 1981. ko. Z-924/81. Na temelju prijave o kupoprodaji meljare na rad. kod 50 Pula kod ko. 06-01-39/1-1980. od 16. februara- na 1981. i prijave 50 Pula ko. 06-01-39/1-1980. od 16. februara 1981. opreme re ko. 4750/96 i prijave u sul. 4079 ove opre. na ime Jurkovićević Santele.	
196.	Primič. 6. aprila 1981. ko. Z-925/81. Na temelju prijave na 50 Pula ko. 06-01-2111/1-80 od 16. februara 1981. i prijave 50 Pula ko. 06-01-2111/ 80 od 16. februara 1981. i prijave 50 Pula ko. 06-01-2111/1-80 od 16. februara 1981. opreme re ko. 4750/7 i primore u novi sul. 7849 ove opre. na ime Jurkovićević Zeta.	
197.	Primič. 6. aprila 1981. ko. Z-926/81. Na temelju prijave na 50 Pula ko. 06-113/1-1981. od 16. februara 1981. i prijave 50 Pula ko. 06-01-404/1- 1980 od 16. februara 1981. opreme re ko. 4750/97 i primore u novi sul. 7850 ove opre. na ime Ljilj- jana Đokovićević Zorana.	
198.	Primič. 11. augusta 1980. ko. Z-2326/80. Na temelju prijave Linte Medre sa sklopa Pula ko. UPI-12-1397/80 i prijave od 11. aprila 1980. cijepa re ko. 5031/13 u nove ko. 5031/13, 5031/34.	
199.	Primič. 17. septembra 1981. ko. Z-2875/81. Na temelju prijave 50 Pula ko. UPI-06-01-2233/1-1980. od 7. januara 1980. opreme re ko. 5031/4 i primore u novi sul. 3447 ove opre.	
200.	Primič. 16. studenog 1981. ko. Z-3544/81. Na temelju prijave Linte Medre sa sklopa Pula ko. UPI-12-2397/80. od 29. rujna 1980. i prijave u sklopu Pula ko. 5109/3 od put re 291 m <sup>2</sup> na put re 291 m <sup>2</sup> kod ko. 4908 od ulice 10205 m <sup>2</sup> na ulici ko. 2739 m <sup>2</sup> , kod ko. 5109/3 od put re 2113 m <sup>2</sup> na put re ko. 430 m <sup>2</sup> , kod ko. 5109/3 od ulice ko. 3513 m <sup>2</sup> na ulici ko. 522 m <sup>2</sup> .	

Kontinuirano, broj 159

## Posjedovnica PRVI ODJELJAK

Redni broj	Broj zemljišta (kat. čestice)	OZNAKA ZEMLJIŠTA	Površina			Primjedbe	
			ha	a	m <sup>2</sup>		
		Zkt. 1.					
	5503/4	ulica		7	86		
	5503/5	školsko dvorište		5	13		
	5503/6	ulica			16		
	4972/66	pašnjak			85		
	4972/78	<del>pašnjak</del>			<u>19</u>	V. A II - 528.	
	4972/79	pašnjak			14		
	4908/1	cesta lokat.			6043		
	4908/6	pašnjak			73		
	109						
	4491/4	p. put			248		
	4491/7	<del>dvorište</del>			<u>6</u>	V. A II - 549.	
	4491/1	p. put			255		
	4491/8	<del>dvorište</del>			<u>6</u>	V. A II - 549.	
	4468/1	put		33	75		
	4468/5	<del>put</del>			<u>51</u>	V. A II - 539	
	5535/2	socialište pašnjak			13		
	5405/1	gradska ulica		34	92		
	5405/6	gradska ulica			18		
	5405/7	pašnjak			22		
	5489/1	gradska ulica		28	20	V. A II - 540. UPOZ. DOBI.	
X	5489/4	<del>gradska ulica</del>	V. A II - 544		<u>4</u>	<u>18</u>	V. A II - 540. UPOZ. DOBI.
	1614/14	put		14	31		
	1614/40	<del>pašnjak</del>			<u>24</u>	V. A II - 543.	
	1614/41	pašnjak			10		
	5438/2	gradska ulica		13	65		
	5438/3	gradska ulica			12		
	5438/4	gradska ulica			26		
	3772/186	gradska ulica			17	V. A II 551 <i>ispodnja</i>	
	3772/300	dvorište			13		
	3262/4	(neplo) gradska ulica		2	82	54	



## Posjedovnica

### DRUGI ODJELJAK

Redni broj	UPISI	Primjedbe
536.	<p>Primlj. 14. srpnja 2003. br. Ž-5055/03</p> <p>Na temelju Odluke o isključenju nekretnine iz javnog dobra, klasa: 022-05/03-01/01 od 04. veljače 2003. godine, Ujerenja Ureda državne uprave u Istarskoj županiji, klasa: 350-01/03-01/08 od 10. travnja 2003. godine i suglasnosti za provedbu kroz zemljišne knjige, klasa: 944-05/02-01/31 od 04. lipnja 2003. godine, otpisuje se iz A k. br. 1149/4 i prenosi u novi z. ul. 12074 ove opć. na ime Grada Pule.</p>	
537.	<p>Primlj. 18. rujna 2003. br. Ž-7029/03</p> <p>Na temelju prijavnog lista DGU - Područnog ureda za katastar Pazin, Ispostava Pula, broj: 761/03 od 16. rujna 2003. godine, nacrti i čl. 75. st. 2. Zakona o gradnji (NN 52/99), cijepa se k. br. 5489/1 u nove k. br. 5489/1 i 5489/4;</p>	
538.	ispravlja se površina kod k. br. 5489/3;	
539.	samičuju se da za gradevinu sagrađenu na k. br. 5489/1 i <u>5489/4</u> nisu pri-	V. 544
540.	žene uporabne dozvole.	
541.	<p>Primljeno 07. listopada 2003. br. Ž-7548/03</p> <p>Na temelju prijavnog lista DGU - Područnog ureda za katastar Pazin, Ispostava u Puli, br. UP/I-932-07/03-02/741 od 03. listopada 2003. godine i nacrti, ispravlja se</p>	
542.	kulturu i cijepa k. br. 1614/14 u nove k. br. 1614/14; 1614/40 i 1614/41.	
543.	<p>Primljeno 11. veljače 2004. br. Ž-1289/04.</p> <p>Na temelju Odluke o isključenju nekretnina iz javnog dobra Gradskog poglavara Grada Pule klasa: 022-05/03-01/1003 od 23. prosinca 2003. godine, Ujerenja Odsjeka za prostorno uređenje Ureda državne uprave u Istarskoj županiji klasa: 350-01/04-01/02 od 14. siječnja 2004. godine i suglasnosti od 18. siječnja 2004. godine, otpisuje se iz A k. br. 1614/40</p>	
544.	i pripisuje u z. ul. br. 11085 ove opć. na ime Grada Pule.	
545.	<p>Primljeno 25. veljače 2004. br. Ž-1805/04</p> <p>Na temelju Ujerenja Odsjeka za prostorno uređenje br. klase: 350-01/04-01/109 od 20. veljače 2004. god., Odluke o isključenju iz javnog dobra z. ul. k. br. 5489/4, k. br. 5512/0, k. br. 5513/1, k. br. 5513/2 i k. br. 5514/4 ko Pula u 542. inipostane zgrade HEP-a u ulici Lino Mariani u Puli br. klase: 022-05/03-01/785 od 21. listopada 2003. god. i suglasnosti za provedbu kroz zemljišne knjige (HEP-olućnica) br. klase: 944-03/02-01/00067 od 23. veljače 2004. godine otpisuje se iz A k. br. 5489/4 i prenosi u novi z. ul. 12321 ist. k. o.</p>	
546.	u korist Grada Pule.	



Redni broj	UPISI	Primjedbe
545.	<p>Primijeno 10. ožujka 2004. Posl. br Z-2330/04</p> <p>Na temelju Ugovora odsjeka za prostorno uređenje Posl. br. Klase: 350-01/03-01/628 od 29. siječnja 2003. god., Odluke o isključenju nekretnina iz javnog dobra Posl. br. Klase: 022-05/04-01/126 od 25. veljače 2004. god. i Suglasnosti za provedbu kroz zemljišne knjige Posl. br. Klase: 947-03/03-01/127 od 28. siječnja 2004. godine otpisuju se iz A k. br. 3262/1 i prenosi u novi zt. ul. 12322 iste k.o. u korist</p>	
546.	<p>Primijeno 16. ožujka 2004. br. Z-2574/04</p> <p>Na temelju prijavnog lista DGU- Područni ured za katastar Pazin - Jspostava Pula br.: UPPI-932-07/04-02/150 od 17. veljače 2004. godine, nacrt i čl. 141 Zakona o gradnji (NN 15/03), upisuju se</p> <p>kultura, površina i cijepa se kč. br. 5438/2 u nove kč. br. 5438/2, 5438/3 i 5438/4.</p> <p>zabilježuje se da za građevinu sagrađenu na kč. br. 5438/2, 5438/3 i 5438/4 nije prilože-</p>	
548.	<p>Primijeno 07. travnja 2004. br. Z-3447/04</p> <p>Na temelju Ugovora Odsjeka za prostorno uređenje Klasa: 350-01/04-01/86 od 08. ožujka 2004. godine, Odluke o isključenju nekretnine iz javnog dobra. Klasa: 022-05/04-01/114 od 25. ožujka 2004. godine i Suglasnosti od 12. ožujka 2004. godine, otpisuju se iz A kč. br. 210/1, 1442 i 1445 i prenose u novi zt. ul. br. 12358 ove opć. na ime Grada Pule.</p>	
548.	<p>Primijeno 09. travnja 2004. br. Z-3543/04</p> <p>Na temelju Ugovora Odsjeka za prostorno uređenje od 17. siječnja 2004. godine Klasa: 350-01/03-01/657, Zaključka od 19. siječnja 2004. godine Klasa: 022-05/03-01/0003 i Suglasnosti od 14. veljače 2004. godine, otpisuju se iz A kč. br. 4491/7 i 4491/8 i prenose u novi zt. ul. br. 12361 ove opć. na ime Općine Medulin.</p>	
550	<p>Primijeno 04. svibnja 2004. br. Z-4420/04</p> <p>Na temelju prijavnog lista DGU- Područni ured za katastar Pazin- Jspostava Pula broj UPPI-032-07/03-02/1338 od 31. ožujka 2004. god. i čl. 141 Zakona o zemljišnim knjigama (NN 15/03) čl. 160 Zakona o zemljišnim</p> <p>knjigama cijepa se kč. br. 3752/186 u nove 3752/186 i 3752/300</p> <p>zabilježuje se da za građevinu sagrađenu na kč. br. 3752/186</p>	
551	<p>Primij. 18. svibnja 2004. br. Z-4960/04</p> <p>Na temelju Odluke o isključenju nekretnosti iz javnog dobra br. Klasa: 022-05/04-01/362 od 11. svibnja 2004. god. Ugovora Ureda državne uprave u bl. zupaniji, Obujk za prostorno uređenje br. Klasa: 350-01/04-01/51 od 18. ožujka 2004. god. i Suglasnosti za provedbu kroz zemljišne knjige od 05. travnja 2004. god. : čl. 87 Zakona o lokalnoj upravi : samoupravi (NN 90/92) otpisuju se iz kč. br. 1572/7, 1572/8, 1572/9, 1572/10 : 4685 : prijavuju u zt. ul. 12392 ove opć. na ime</p>	

**B**  
**Vlastovnica** A II

notarok

Redni broj	UPISI	Primjedbe
552.	Grada Pule	
	Primljeno, 12. siječnja 2004. br. Z-4981/04	
	Na temelju odluke o isključenju nekretnine iz javnog dobra od M. Sivičevića 2004., Ujerenja Odjelica za prostorno uređenje od 26. travnja 2004. i suglasnosti za provedbu kroz zemljišne knjige od 26. travnja 2004. otpisuju se iz A kć. br. 1938/1 i pripišu u veći protejer: EOP sk. ul. #24 iste k. o. na ime	
553.	Grada Pule.	
	Primljeno 27. siječnja 2004. br. Z-5384/04	
	Na temelju Javne listu DGu - Rodnički ured za katastar Pazin, Ispostava Pula br. UP/-932-07/04-02/404 od 10. siječnja 2004. godine, naarta i čl. 141. Zakona	
554.	ograda (NN 175/03), cijepa & kć. br. 3262/4 u nove kć. br. 3262/4 i 3262/8.	
	Zabijezuje se da za građevinu saznatenu na kć. br. 3262/4 i 3262/8 nije	
555.	piložene uporabna dozvola.	
	Primljeno 08. srpnja 2004. br. Z-6823/04	
	Na temelju Ujerenja Udsjeka za prostorno uređenje Klasa: 350-01/03-01/627 od 11. veljače 2004. godine, Odluke o isključenju nekretnine iz javnog dobra Klasa: 022-05/04-01/478 od 14. lipnja 2004. godine i suglasnosti od 15. lipnja 2004. godine, otpisuju se iz A kć. br. 681/5 i	
556.	717/39 i prenose u sk. ul. br. 12438 ove opć., na ime Grada Pule.	
	Primljeno 02. kolovoza 2004. br. Z-7732/04	
	Na temelju Odluke o isključenju nekretnine iz javnog dobra br. Klasa: 022-05/04-01/553 od 16. srpnja 2004. g., Ujerenja Ureda državne uprave u št. upravi, Odjel za prostorno uređenje br. Klasa: 350-01/04-01/385 od 09. srpnja 2004. g. i suglasnosti za provedbu kroz zemljišne knjige od 19. srpnja 2004. g. otpisuju se iz A kć. br. 1661/6 i pripišu u sk. ul.	
557.	12392 ove opć. na ime Grada Pule.	
	Primljeno 02. kolovoza 2004. br. Z-7743/04	
	Na temelju Odluke o isključenju nekretnine iz javnog dobra br. Klasa: 022-05/04-01/575 od 22. srpnja 2004. g., Ujerenja Ureda državne uprave u št. upravi, Odjel za prostorno uređenje br. Klasa: 350-01/04-01/390 od 09. srpnja 2004. g. i suglasnosti za provedbu kroz zemljišne knjige od 21. srpnja 2004. g. otpisuju se iz A kć. br. 1661/2 i pripišu u sk. ul. 12392	
558.	ove opć. na ime Grada Pule.	



(Prima parte)

Numero della partita tavolare:

*Pule*

Comune catastale:

5431.

Numero della posta	Numero della particella Catastale	Designazione della particella (Numero di casa, genere di coltura)	Numero della posta	Numero della particella Catastale	Designazione della particella (Numero di casa, genere di coltura)
	5013/3	ml. sp		4858/2	obale sprunisk v. A. II - 300. 40. 1039.
	5013/4	ml. sp		1710/1	put
	5109/1	ml. sp - put v. A. II - 178.		1710/2	put
	5109/2	ml. sp - put v. A. II - 178. 200.		1710/3	put
	5109/3	put		5422/2	ml. ca.
	5028/1	put put, dio Zagrad, v. A. II - 160. 199. 685		5422/3	trajo starica v. A. II - 159.
	5028/2	put v. A. II - 420		5534/1	neplodna drouste v. A. II - 354
	5028/3	put		5534/2	neplodna v. A. II - 383
	3894/7	put		5534/3	dvoriste
	3894/10	put		1600/1	neplodna
	5112/1	dvoriste		1600/3	- II -
	5112/2	dvoriste		1572/2	- II - v. A. II - 234
	915/21	par. ml. v. A. II - 354 v. A. II - 308.		1572/4	- II -
	915/117	par. ml. v. A. II - 153		1572/5	- II -
	5537/2	par. ml. v. A. II - 185		1595/1	- II -
	5537/4	par. ml. v. A. II - 163.		1595/2	- II -
	5539/1	ml. sp		1585/1	- II - v. A. II - 518
	5539/2	ml. sp		1585/2	- II - v. A. II - 519
	5539/3	ml. sp		1652/1	- II -
	1452/1	cento		1652/2	- II -
	1452/2	cento		1652/3	- II - v. A. II - 233
	1412/1	neplodna		1662/1	- II - v. A. II - 466
	1412/2	neplodna		1662/3	- II -
	3622/1	put		1662/4	- II -
	3622/3	put		1662/5	- II -
	2653/1	put		1662/6	- II - gradolo ulica
	2653/2	put		1764/1	par. ml. v. A. II - 172
	3244/1	put		1764/2	- II -
	3244/2	put		2970/1	put v. A. II - 240.
	3154/1	put		4213	gosp. zagrada
	3154/2	put		1151/2	neplodna
	3262/1	cesta v. A. II - 190.		1151/6	- II -
	3262/2	cesta		1151/7	- II - v. A. II - 559
	3262/3	cesta		1151/8	- II -
	2519/2	put		1241/8	- II - v. A. II - 240.
	2519/1	put		1241/16	- II - v. A. II - 247.
	3510/1	put v. A. II - 190.		5398/1	- II -
	5510/2	put v. A. II - 267. v. A. II - 89		5398/2	- II -
	5509/1	put gradolo ulica v. A. II - 443.		1572/1	neplodna v. A. II - 234
	5509/2	put v. A. II - 319		1572/16	neplodna
	5508/1	put v. A. II - 190		5380/1	ml. ca.
	5508/2	put v. A. II - 266		5380/2	ml. sp.
	711	par. v. A. II - 496		5378/2	ml. sp.
	712	par. v. A. II - 496		5378/3	ml. sp.
	4889/1	obale v. A. II - 329.		5382/1	par. v. A. II - 304. 417. 500.
	4889/2	obale v. A. II - 329.			
	4858/1	obale, uredeni, obala			

(Seconda parte)

Numero della posta	Prof. post. ost. se	OPIS 25 41, 15 77	I S C R I Z I O N E	Prof. post. ost.	OPIS semplice
			m <sup>2</sup>		
5383/2		park	24	3885/76	janjale 688
5383/3		neplosno	2106	3874/76	neplosno 1585
1681/1		neplosno	1010	3874/75	neplosno 228
1681/2		neplosno v. m.	3337	3874/76	neplosno 279
1681/3		neplosno	502	5574/2	janjale 562
2434/4		put v. m. 102	31	5574/6	janjale 369
5540/1		ulica	1374	4468/1	put v. AT-8531/02 3426
5540/2		ulica v. Au-135	135	4468/2	put v. Au-193 130
5537/4		ulica v. Au-186, 236	225	4468/3	put v. Au-451 199
5537/5		neplosno-ulica v. Au-128	131	3854/1	orange 3482
541/6		gradiliste neplosno v. Au-245	1078	3854/30	orange 1034
541/46		gradiliste v. Au-236	45	3856/4	orange 322
2074/1		janjale	227	3856/10	orange 98
2074/2		mnogad v. Au-180	37	3810/8	put 532
2074/3		put	894	3810/23	posta 20
1502/3		put	391	3862/1	neplosno v. Au-444 1668
1502/4		duvanite v. Au-171	20	3862/4	neplosno v. Au-554 3 8318
1685/4		neplosno	314	590/1	neplosno v. Au-229 878
1685/20		neplosno	6	590/2	gradnja ulica neplosno v. Au-375, 443 3034 152
5014/1		neplosno v. Au-190	91	5510/1	gradnja ulica neplosno v. Au-443 2300 203
5014/8		neplosno v. Au-191	3281	5510/3	gradnja ulica neplosno v. Au-443 7260 253
5014/9		neplosno	28	5511/1	neplosno v. Au-244 4891
1764/1		neplosno	105	5511/2	neplosno v. Au-301, 394 1127 1157
1764/3		cesta	116	5513/1	neplosno v. Au-243, 444 1026
5461/1		neplosno, fahirelyte	142	5513/2	neplosno 1026
5461/2		neplosno, cesta	270	5508/1	neplosno v. Au-217 3274
1196/1		put v. Au-222	494	5508/3	prodje neplosno v. Au-440 2620 206
1196/2		put dio garaže v. Au-52, v. Au-460	10	2655/1	parnjak 2850
3723/131		parnjak v. Au-321	139	2655/5	parnjak v. Au-381 104
3722/185		parnjak	180	4750/7	parnjak v. Au-196 87
3722/186		parnjak v. Au-530	30	4750/96	parnjak v. Au-195 113
2679/1		parnjak-put v. Au-219	4637	4750/97	parnjak v. Au-197 18
2679/6		neplosno	194	5021/13	ulica 193
5028/1		neplosno v. Au-226	285	5021/34	duvanite 139
5028/4		neplosno (Londra) v. Au-199	403	210/2	park 559
4996/5		neplosno	474	210/3	put 153
4996/9		neplosno	75	210/4	park 34
4996/10		neplosno	363	4361	zgrada v. Au-224 235
3894/4		neplosno	2211	5536/2	ulica 1139
3894/13		neplosno	577	5536/7	park 34
1894/11		neplosno	12	5536/8	park 32
3885/15		janjale v. Au-200	1545	5535/1	ulica 4164
3885/71		janjale v. AB-233	447	5535/2	ulica v. Au-274 2770 344
3885/72		janjale	88	5535/1	neplosno v. Au-264 3649
3874/1		neplosno	914	5535/3	neplosno v. Au-274, 452, 12389 1352 211
3874/10		neplosno v. AE-237	522	5564/2	ulica v. Au-348, 349 440 504
3874/11		put v. Au-230, 233	11616 11507	4401	ulica 239 134
3874/12		neplosno	78	4404	garaža v. Au-347 40
3885/1		ulica v. Au-202, 474	1602	5558/1	ulica v. Au-281 5152
3885/11		ulica v. Au-200	1740	5558/5	ulica 1597

B.  
Au.

Zw. 5431.

I S C R I Z I O N E

Numero della posta	I S C R I Z I O N E
	Nastavka <span style="float: right;">Z 3544/81</span>
201.	cijepa se i ispravljaja postime kod k.c. 5533 w nove k.c. 5533/1, 5533/2.
202.	cijepa se k.c. 5535/1 cetera se 3665uz w nove k.c. 5535/1, 5535/3 Na temelju prijavnog lista koda za katastar Pula br. UP-I-12-2397/80, od 22. listopada 1980. i mašta ispravljaja se postime kod k.c. 5199/2 od jut sa 2032 uz na jut sa 1174 uz; kod k.c. 1462 od jut sa 539 uz na jut sa 1157 uz.
203.	cijepa se k.c. 5564/2 w nove k.c. 5564/2, 5564/3; k.c. 5558/1 w nove k.c. 5558/1, 5558/5; k.c. 5562 w nove k.c. 5562/1, 5562/2; k.c. 5563/3 w nove k.c. 5563/3, 5563/5, 5563/6
204.	5563/7; k.c. 5563/1 w nove k.c. 5563/1, 5563/8; k.c. 5547 w nove k.c. 5547/1, 5547/2
205.	Primlj. 16. studena 1981. br. Z-354/81. Na temelju prijavnog lista koda za katastar Pula od 12. lipnja 1981. br. UP-I-12-1911/81, c. prijave na) kod 5563/2 u nove k.c. 5563/2 i 5563/8; - k.c. 5563/3 u nove k.c. 5563/3, 5563/10; - 5558/2 u nove k.c. 5558/2 i 5558/6.
206.	Primlj. 12. siječnja 1982. Z-44/82. Na temelju prijavnog lista koda za katastar Pula od 16. rujna 1980. br. UP-I-12-586/81 i mašta cijepa se k.c. 5489 u nove k.c. 5489/1 i 5489/2 i 5490/1 u nove k.c. 5490/1, 5490/3
207.	5490/4 i 5490/5 Primlj. 19. siječnja 1982. Z-156/82 Na temelju prijavnog lista koda za katastar Pula od 10. lipnja 1980. br. UP-I-12-2320/81 i mašta cijepa se k.c. 1399 u nove k.c. 1399/1, 1399/2 i 1399/3
208.	Primlj. 26. siječnja 1982. Z-227/82. Na temelju prijavnog lista koda za katastar Pula od 27. listopada 1981. br. UP-I-12-2066/81 i mašta ispravljaja se kulture i postime kod k.c. 5433.
209.	Primlj. 26. siječnja 1982. Z-246/82. Na temelju prijavnog lista koda za katastar Pula od 5. studeni 1981. br. UP-I-12-2082/81 ispravljaja se postime kod k.c. 5547/2.
210.	Primlj. 26. siječnja 1982. Z-260/82. Na temelju prijavnog lista koda za katastar Pula od 12. studeni 1981. br. UP-I-12-2115/81 i mašta ispravljaja se kulture i postime kod k.c. 5416.
211.	Primlj. 15. veljače 1982. br. Z-563/82 Na temelju prijavnog lista koda za katastar Pula od 16. studena 1981. br. UP-I-12-2117/81, ispravljaja se postime kod k.c. 5413 od 1521 uz na 1306 uz.
212.	Primlj. 15. veljače 1982. br. Z-567/82. Na temelju prijavnog lista koda za katastar Pula od 16. studena 1981. br. UP-I-12-2117/81, ispravljaja se postime kod k.c. 5416 od 989 uz na 989 uz.
213.	Primlj. 1. marca 1982. br. Z-731/82. Na temelju prijavnog lista koda za katastar Pula od 13. listopada 1981. br. UP-I-12-2122/81 ispravljaja se postime i cijepa se k.c. 5518 u nove k.c. 5518/1 i 5518/2; - k.c. 5515/1 u nove k.c. 5515/1, 5515/3 i 5515/4.
214.	Primlj. 1. marca 1982. br. Z-733/82. Na temelju prijavnog lista koda za katastar Pula od 16. listopada 1981. br. UP-I-12-2109/81 ispravljaja se postime kod k.c. 5417/1 od 1809 uz na 2010 uz; kod k.c. 5417/1
215.	Primlj. 1. marca 1982. br. Z-740/82. Na temelju prijavnog lista koda za katastar Pula od 3. studena 1981. br. UP-I-12-2109/81 ispravljaja se postime kod k.c. 5417/2 od 2220 uz na 2540 uz.
216.	Primlj. 1. marca 1982. br. Z-741/82 Na temelju prijavnog lista koda za katastar Pula od 17. listopada 1981. br. UP-I-12-2109/81 ispravljaja se postime kod k.c. 5490/3 od 632 uz na 632 uz.
217.	Primlj. 25. ožujka 1982. br. Z-980/82. Na temelju prijavnog lista koda za katastar Pula od 12. rujna 1980. br. UP-I-12-586/81 i mašta od 11. siječnja 1982. cijepa se k.c. 5547/1 u nove k.c. 5547/1, 5547/2

I S C R I Z I O N E

Numero della posta

- 218. Primf. 3. lipnja 1982. br. Z-1824/82.  
na temelju izvornog lista Vreda za katastar Pula od 20. rujna 1982. br. VP-1-12-819/82 i uaceta cijepa se ke. 2759 u nove ke. 2759/1, 2759/2.
- 219. Primf. 18. lipnja 1982. br. Z-1972/82.  
na temelju izvornog lista Vreda za katastar Pula br. VP-1-12-828/82 od 11. 06. 1982. i uaceta od 5. 04. 1982. cijepa se ke. 2679/1 u nove ke. 2679/1, 2679/7, 2679/8.
- 220. Primf. 20. rujna 1982. br. Z-2373/82.  
na temelju izvornog lista Vreda za katastar Pula od 20. 11. 1982. br. VP-1-12-1278/82. i uaceta izvornog lista Vreda ke. 7791 put u nove ke. 7800 u<sup>2</sup>; ke. 7894/3 od 1100 ke<sup>2</sup> u nove ke. 11616 ke<sup>2</sup>.
- 221. Primf. 18. listopada 1982. br. Z-2277/82.  
na temelju izvornog lista Vreda za katastar Pula br. VP-01-101-021/1-1982 od 20. rujna 1982. izvornog lista Vreda i uaceta od 8. 11. 1982. u nove ke. 8440 u D.V. izvornog lista Vreda ke.
- 222. Primf. 4. listopada 1982. br. Z-3432/82.  
na temelju izvornog lista Vreda za katastar Pula br. VP-1-12-1454/82 od 23. jula 1982. i uaceta cijepa se ke. 1615/1 u nove ke. 1615/1, 1615/3, 1615/4, 1615/5, 1615/6; - ke. 1196/1 u nove ke. 1196/1, 1196/3, 1196/4; - ke. 1251/22 u nove ke. 1251/22, 1251/40; - ke. 1257 u nove ke. 1257/1, 1257/2.
- 223. Primf. 10. prosinca 1982. br. Z-3996/82.  
na temelju izvornog lista Vreda za katastar Pula br. VP-1-12-2057/82 od 11. listopada 1982. i uaceta cijepa se ke. 1615/1 put u nove ke. 1615/1, 1615/4, 1615/8 i 1615/9.
- 224. Primf. 2. prosinca 1982. br. Z-4169/82.  
na temelju izvornog lista Vreda za katastar Pula br. VP-1-12-2062/82 od 16. studenog 1982. izvornog lista Vreda i uaceta od 16. 11. 1982. u nove ke. 5028/1 i 5028/5.
- 225. Primf. 5. siječnja 1983. br. Z-22/83.  
na temelju izvornog lista Vreda za katastar Pula br. VP-1-12-435/81 od 8. siječnja 1981. i uaceta od 16. 11. 1982. u nove ke. 5558/6 i izvornog lista Vreda ke.
- 226. Primf. 15. siječnja 1983. br. Z-251/83.  
na temelju izvornog lista Vreda za katastar Pula br. VP-1-12-435/81 od 8. siječnja 1981. i uaceta od 16. 11. 1982. u nove ke. 5028/1 i 5028/5.
- 227. Primf. 7. veljače 1983. br. Z-414/83.  
na temelju izvornog lista Vreda za katastar Pula br. VP-1-12-435/81 od 8. siječnja 1981. i uaceta od 16. 11. 1982. u nove ke. 5028/1 i 5028/5.
- 228. Primf. 21. siječnja 1983. br. Z-1680/83.  
na temelju izvornog lista Vreda za katastar Pula od 17. veljače 1983. br. VP-1-12-788/83 i uaceta cijepa se ke. 4491 u nove ke. 4491/1 i 4491/2 i 4491/3.
- 229. Primf. 10. listopada 1983. br. Z-2306/83.  
na temelju izvornog lista Vreda za katastar Pula br. VP-1-12-925/83 od 2. lipnja 1983. i uaceta od 1. lipnja 1983. cijepa se ke. 590/1 u nove ke. 590/1 i 590/3.
- 230. Primf. 25. listopada 1983. br. Z-2431/83.  
na temelju izvornog lista Vreda za katastar Pula od 28. ožujka 1983. br. VP-1-12-814/83. cijepa se ke. 4908/1 u nove ke. 4908/1, 4908/2, 4908/3, 4908/4, 4908/5.
- 231. Primf. 23. listopada 1983. br. Z-3604/83.  
na temelju izvornog lista Vreda za katastar Pula br. VP-1-12-1056/83 od 5. listopada 1983. i uaceta od 1. lipnja 1983. cijepa se ke. 1196/1 u nove ke. 1196/1, 1196/5.
- 232. Primf. 23. listopada 1983. br. Z-3602/83.  
na temelju izvornog lista Vreda za katastar Pula br. VP-1-12-1056/83 od 5. listopada 1983. i uaceta od 1. lipnja 1983. cijepa se ke. 1652/3 u nove ke. 1652/3, 1652/26; - ke. 1623/1 u nove ke. 1623/1, 1623/3 u nove ke. 1652/3, 1652/4.

C.  
- A II -

2w. 5431

Numero della posta	I S C R I Z I O N E	Lire	cent.
234.	Prinud. 23. novembra 1983. br. Z-3609/83. Na temelju prijavnog lista treba uvesti Pula br. UPI-12-1014/83 od 30. maja 1983. i mašta rekvizita se površina i cijena lista. 1572/1 u nove lista. 1572/1, 1572/7, 1572/8, 1572/9, 1572/10; - lista. 1572/2 u nove lista. 1572/2, 1572/11, 1572/12, 1572/13, 4685 qm.		
235.	Prinud. 5. siječnja 1984. br. Z-30/84. Na temelju prijavnog lista treba uvesti Pula br. UPI-12-1738/82. i uvesti cijena u list. 5540/2 u nove list. 5540/2 i 5540/3.		
236.	cijena se list. 5511/6 u nove list. 5511/6 i 5511/6.		
237.	površina se list. 5524/1, 5524/2 i 3274/20.		
238.	izračun se površina list. 5524/3 od nepl. sa 932 m <sup>2</sup> na nepl. sa 3439 m <sup>2</sup> . list. 5524/4 od nepl. sa 301 m <sup>2</sup> na nepl. sa 222 m <sup>2</sup> ; list. 5537/5 od nepl. sa 15 m <sup>2</sup> na nepl. sa 132 m <sup>2</sup> .		
239.	Prinud. 3. siječnja 1984. br. Z-58/84. Na temelju prijavnog lista treba uvesti Pula br. UPI-12-1170/83, cijena se list. br. 5413 u nove list. 5413/1, 5413/2, 5413/3, 5413/4 i 5413/5.		
240.	Prinud. 11. siječnja 1984. br. Z-96/84. Na temelju prijavnog lista treba uvesti Pula br. UPI-12-1337/83, cijena se list. br. 2970/1 u nove list. 2970/1 i 2970/5.		
241.	Prinud. 1. veljače 1984. br. Z-279/84. Na temelju prijavnog lista treba uvesti Pula br. UPI-12-1083/83, površina se površine list. 4908/5 od 1816 m <sup>2</sup> na 1826 m <sup>2</sup> ; - list. 4895 od 413 m <sup>2</sup> na 403 m <sup>2</sup> .		
242.	Prinud. 2. februara 1984. br. Z-332/84. Na temelju prijavnog lista treba uvesti Pula br. UPI-12-991/83 i uvesti površinu u list. 5449/2.		
243.	izračun se površina list. 5513/1, 5449/1.		
244.	izračun se površina i cijena se list. 5511/1 u nove lista. 5511/1, 5511/3; - lista. 5491 u nove lista. 5491/1, 5491/2.		
245.	Prinud. 8. februara 1984. br. Z-333/84. Na temelju prijavnog lista treba uvesti Pula br. UPI-12-944/83 i uvesti cijena se lista. 5159/3 u nove lista. 5159/3, 5159/5, 5159/6, 5159/7, 4224 qm. 4225 qm. 4226 qm.		
246.	Prinud. 8. siječnja 1984. br. Z-368/84. Na temelju prijavnog lista treba uvesti Pula br. UPI-12-2505/83, površina se list. br. 6491/2 - površina u novi list. 6491/1, 6491/2, 6491/3, 6491/4, 6491/5, 6491/6, 6491/7, 6491/8, 6491/9, 6491/10, 6491/11, 6491/12.		
247.	Prinud. 5. siječnja 1984. br. Z-1008/84. Na temelju prijavnog lista treba uvesti Pula br. UPI-12-240/84. od 2. siječnja 1984. i uvesti površinu u list. 1811/6.		
248.	izračun se površina list. 1811/8 od nepl. sa 516 m <sup>2</sup> na nepl. sa 422 m <sup>2</sup> ; list. 1803/4 od list. sa 264 m <sup>2</sup> na list. sa 1829 m <sup>2</sup> .		
249.	Prinud. 2. siječnja 1984. br. Z-1964/84. Na temelju prijavnog lista treba uvesti Pula br. UPI-12-431/84, površina se list. 1938 u nove list. 1938/1, 1938/2, 1938/3, - list. 1957/1 u nove list. 1957/1, 1957/3 i 1957/4, - list. 1959 u nove list. 1959/1, 1959/2, i 1959/3, - list. 2333 u nove list. 2333/1, 2333/2, -		
250.	Prinud. 2. siječnja 1984. br. Z-1995/84. Na temelju prijavnog lista treba uvesti Pula br. UPI-12-1364/83, površina se list. se površine list. 681/7 od 2170 m <sup>2</sup> na 785 m <sup>2</sup> . - list. 2392/2 od 465 m <sup>2</sup> na 396 m <sup>2</sup> . list. 2395/3 od 1670 m <sup>2</sup> na 1643 m <sup>2</sup> . - list. 2394 od 631 m <sup>2</sup> na 615 m <sup>2</sup> . - list. 2392/1 cijena se u A) list. 2392/1 u nove list. 2392/1 i 2392/3. - list. 1983 u nove		
251.	Prinud. 27. rujna 1984. br. Z-2936/84. Na temelju prijavnog lista treba uvesti Pula od 24.09.1984. br. UPI-12-187-1052/84, površina se površina list. br. 5532 u nove list. 5532/1, 5532/2, 5532/3, 5532/4, i 5532/5. - list. 277/7 u nove list. 277/7, 277/8, 277/9, 277/10, 277/11, 277/12.		
252.	Prinud. 27. rujna 1984. br. Z-2936/84. Na temelju prijavnog lista treba uvesti Pula od 24.09.1984. br. UPI-12-187-1052/84, površina se površina list. br. 5532 u nove list. 5532/1, 5532/2, 5532/3, 5532/4, i 5532/5.		



ISCRIZIONE

Numero della posta

Lire

cent.

- 253. Primlj. 3. oktobra 1984. br. Z-3004/84. Na temelju prijavnog lista kveda za katastar Pula br. UPI-12-894/84 od 27. rujna 1984. i nacrti cijepa se lič. 2409/4 u nove lič. 2409/4, 2409/5.
- 254. Primlj. 3. listopada 1984. br. Z-3012/84. Na temelju prijavnog lista kveda za katastar Pula, od 1. studenog 1982. P. UPI-12-786/84. i nacrti cijepa se lič. 1759/1 put od 1. lipnja 1984. u lič. 1759/2.
- 255. Primlj. 21. listopada 1984. br. Z-3560/84. Na temelju prijavnog lista kveda za katastar Pula br. UPI-12-701/84 i nacrti cijepa se lič. 5497, 2399, 2409/4, 2392/2.
- 256. Ispauza se poukama i cijepa lič. 2397 u nove lič. 2397/1, 2397/2, 2397/3, 2397/4, 2397/5.
- 257. Primlj. 21. listopada 1984. br. Z-3561/84. Na temelju prijavnog lista kveda za katastar Pula br. UPI-12-700/84 i nacrti cijepa se lič. 5568/2 u nove lič. 5568/2, 5568/3; - lič. 5159/7 u nove lič. 5159/7, 5159/8.
- 258. Ispauza se poukama lič. 5563/2.
- 259. Ispauza se poukama i upiuzje se lič. 5564/1.
- 260. Ispauza se poukama i cijepa lič. 5563/1 u nove lič. 5563/1, 5563/11, 5563/12.
- 261. Primljeno 4. prosinca 1984. br. Z-3657/84. Na temelju prijavnog lista kveda za katastar Pula br. UPI-12-1691/84 od 21. ožujka 1984. i cijepa se lič. 4808 u nove lič. 4808/1, 4808/2, 4808/3, 4808/4 i 4808/5.
- 262. Ispauza se poukama lič. 4915 u nove lič. 4915/1, 4915/2 i 4915/3.
- 263. Primlj. 1. marta 1982. br. Z-732/82. Ispauza se poukama lič. 5059/17.
- 264. Ispauza se poukama i cijepa se lič. 5535/1 u nove lič. 5535/1, 5535/4.
- 265. Primlj. 31. jana 1985. br. Z-343/85. Na temelju prijavnog lista kveda za katastar Pula br. 12-UPI-2067/84 od 6. juna 1984. i nacrti cijepa se lič. 1759/1.
- 266. Primlj. 31. jana 1985. br. Z-345/85. Na temelju prijavnog lista kveda za katastar Pula br. UPI-12-2042/84 od 22. juna 1984. i nacrti cijepa se lič. 5508/2 u nove lič. 5508/2, 5508/6, 5508/7.
- 267. Ispauza se poukama lič. 5510/2.
- 268. Primlj. 26. marta 1985. br. Z-907/85. Na temelju upisa na 50 Pula br. 06-VI-UCU-487/1-1983 od 7. XI 1984. i prav. upisa na 50 Pula i cijepa se lič. 1661/1 i preure u nove lič. 8857 one op.
- 269. Primlj. 28. ožujka 1985. br. Z-942/85. Na temelju prijavnog lista i kopije plana Opć. Pula - Opć. zavoda za katastar od 23. rujna 1985. br. 12-UPI-766/85 i cijepa se lič. 4871/2 u nove lič. 4871/2 i 4871/5.
- 270. Primlj. 28. ožujka 1985. br. Z-945/85. Na temelju prijavnog lista i kopije plana Opć. Pula - Opć. zavoda za katastar od 28. rujna 1985. br. 12-UPI-761/85 i cijepa se lič. 4870 u nove lič. 4870/1 - obala sa 18.806m<sup>2</sup> 4870/2 - obala npl. 98m<sup>2</sup> i 4870/3 - obala npl. sa 26m<sup>2</sup>.
- 271. Primlj. 5. aprila 1985. br. Z-1029/85. Na temelju prijavnog lista kveda za katastar Pula br. UPI-12-349/85 od 24. septembra 1984. i nacrti cijepa se lič. 5563/12 u nove lič. 5563/12, 4862/14.
- 272. Primlj. 5. aprila 1985. br. Z-1031/85. Na temelju prijavnog lista kveda za katastar Pula br. UPI-12-319/85 i nacrti cijepa se lič. 5563/12 u nove lič. 5563/12, 5563/14.
- 273. Primlj. 15. lipnja 1985. br. Z-1913/85. Na temelju prijavnog lista kveda za katastar Pula br. UPI-12-1209/85 od 16. ožujka 1984. god. i nacrti cijepa se lič. 5159/3 u nove lič. 5159/3 i 5159/10.

I S C R I Z I O N E

Numero della posta	I S C R I Z I O N E	Lire	cent.
274	inspekcija za kulturu i portuna kod ul. 5535/1 od ceste do 1207 m na ulica na 1240 m; kod ul. 5535/2 od 3944 m na 2770 m i kod ul. 5535/3 od nepodno na 211 m na ulica na 1352 m.		
275	Primlj. 14. augusta 1985. br. Z-2564/85. Na temelju prijavnog lista kude za katastar Pula br. UP-12-1419/85. od 7. oktobra 1984. i naceta ujedruženja se ponovno i dijela kude. 1615/4 u nove kude. 1615/4, 1615/10; - kude. 1615/5 u nove kude. 1615/5, 1615/11; - kude. 1615/6 u nove kude. 1615/6, 1615/12.		
277	Primlj. 10. oktobra 1985. br. Z-3478/85. Na temelju upovoda sa 60 Pula od 27. augusta 1985. br. UP-06-VI-1432/1-1985. i naceta ujedruženja 50 Pula br. UP-06-VI-1402/1-1985. od 29. jula 1985. i ujedruženja 50 Pula br. UP-06-VI-1432/1-1985. od 12. jula 1985. objavljuje se kude. 1409/5 i pripisuje se u zll. 1933 ove obj.		
278	Primlj. 20. oktobra 1985. br. Z-3768/85. Na temelju prijavnog lista kude se katastar Pula od 22. oktobra 1985. br. UP-9-UP-2376/85, objavljuje se pozivom kod kod. 54P5/3 nepod. na 912 m <sup>2</sup> na 912 m <sup>2</sup> .		
276	Primlj. 7. listopada 1985. br. Z-3410/85 Na temelju prav. rješenja od 5. studenog 1984. i od 26. prosinca 1984. i ugovora o medusobnim pravicima i obvezama 50 Pula od 16. prosinca 1984. br. UP-06-VI-027-2950/84 objavljuje se iz kude. 1196/5 i pripis u postojećim ul. 3044 k.o. iste na ime Zudić Mirke, Zorica, Zvonimir, Zvonimir i Marijana.		
279	Primlj. 21. prosinca 1984. br. Z-3918/84. Na temelju prijavnog lista kude se katastar Pula od 6. rujna 1983. br. UP-12-702/83 i naceta ispravke u pozivima kod k.o. 5563/1, 5565/1		
280	inspekcija za kulturu i pozivima kod k.o. 5535/2, 5552		
281	dijelom na k.o. 5558 u nove k.o. 5558/1, 5558/2, k.o. 5558/1 u nove k.o. 5558/1 i 5558/2		
282	Primlj. 6. rujna 1985. br. Z-2470/85. Na temelju prijavnog lista kude se katastar Pula od 16. 5. 1985. br. UP-12-1421/85, objavljuje se u zll. kod. 146/2 i 146/3.		
283	Primlj. 26. listopada 1985. br. Z-3773/85. Na temelju prijavnog lista kude za katastar Pula br. UP-12-1678/85 od 27. rujna 1985. u naceta ujedruženja se ul. 3894/3 u nove ul. 3894/3, 3894/37, 3894/38; ul. 3896 u nove ul. 3896/1, 3896/2 i 3896/3; ul. 3800 u nove ul. 3800/1 i 3800/2; ul. 3798/1 u nove ul. 3798/1, 3798/8 i 3798/9; ul. 562/6 u nove ul. 562/6, 562/36 i 562/37; ul. 3772/37 u nove ul. 3772/37, 3772/258 i 3772/259; ul. 3772/30 u nove ul. 3772/30, 3772/242 i 3772/243		
284	na dijelom ul. 3776 u nove ul. 3776/1, 3776/2, 3776/3, 3776/4 i zll. 3776/5.		
285	Primlj. 27. prosinca 1985. br. Z-4737/85. Na temelju rješenja sa Pula br. UP-06-VI-1403/2-1985. od 21. rujna 1985. i rješenja br. UP-06-VI-1203/1-1985. od 16. rujna 1985. i rješenja br. UP-06-VI-1403/1-1985. od 21. rujna 1985. i naceta u medusobnim pravicima i obvezama od 31. rujna 1985. br. UP-06-VI-1403/1-1985. objavljuje se ul. 1615/4, 1615/10, 1615/11, 1615/5, 1615/6; ponovno u kude. 5515 u o.v. kude. 5515, kude. 5515, "Javni"		
286	Primlj. 3. veljače 1986. br. Z-319/86. Na temelju prijavnog lista kude se katastar Pula br. UP-12-3240/85. od 28. 03. 1985. objavljuje se ul. 3894/38 u nove ul. 3894/38, 3894/39, 3894/40, 3894/41, 3894/42, 3894/43, 3894/44, 3894/45.		
287	opis k.o. 4715 put u nove k.o. 4715/1 put 136 m <sup>2</sup> , 4715/2 put 180 m <sup>2</sup>		
288	k.o. 4712 put 2024 m <sup>2</sup> u nove k.o. 4712/1, 4712/2, 4712/3		
289	Primlj. 3. veljače 1986. br. Z-320/86. Na temelju prijavnog lista kude se katastar Pula od 27. rujna 1985. br. UP-12-3204/85, objavljuje se u zll. kod. 5495/1 u nove k.o. 5495/1 i 5495/4.		
290	Primlj. 3. veljače 1986. br. Z-323/86 Na temelju prijavnog lista općinskog zavoda za katastar i geodetske poslove Pula br. UP-12-2311/85 i naceta; ponovno se k.o. 299/4 centa 561 m <sup>2</sup> ; 5044/1 nepodno 91 m <sup>2</sup> u ul. 3271/6		

Numero della posta	I S C R I Z I O N E	Lire	cent.
291.	ispravlja se površina kod kč. 5014/8 neplodno 81 m <sup>2</sup> na 324 m <sup>2</sup> .		
292.	ispravlja se kultura i površina kod kč. 3877/6 put sa 745 m <sup>2</sup> na neplodno sa 1154 m <sup>2</sup>		
293.	cijepa se kč. 3885/71 pašnjak 447 m <sup>2</sup> u nove kč. 3885/71 i 3885/105		
294.	Prinud. 28. travnja 1986. br. Z. 1282/86. Na temelju prijavnog lista koda za katastar Pula br. UP-1-12-694/86. od 26. 04. 1986. cijepa se kč. 3894/3 u nove 3894/3, 3894/48.		
295.	Prinud. 3. lipnja 1986. Z. 1719/86. Na temelju rješenja broj i datum kojim nepostojbe se rasije zemljišne knjige kao što je bilo prije naredbe oros. Z. 260/82 od 26. siječnja 1982.		
296.	Prinud. 10. lipnja 1986. br. Z. 1838/86 Na temelju prav. rješenja Opć. Pula - Opć. sekret. za opću upravu od 28. listopada 1986. br. 03-11-1820/1-1986 i za klijentel i isprave grčke i rješenja Opć. Pula - Odsjeka za imov. prav. poslove od 23. siječnja 1983. br. 06-VI-3011/1-1982. otpisuje se iz A. čl. 5028/1 i pripisuje se u postojeci n. br. 8882/1 h.o. iste na ime klijentela Jalland Ivanar.		
297.	Prinud. 22. jula 1986. br. Z. 2291/86. Na temelju prijavnog lista koda za katastar Pula br. UP-1-12-752/86 i uaceta površinske kč. 1859/1, 1957/1, 1936/2.		
298.	Prinud. 6. kolovoza 1986. br. Z. 2450/86. Na temelju Sporazuma o klijentelu za opć. Pula put br. 02-652/1-74, od 28. siječnja 1986. otpisuje se (2A) kč. 5532/1 kč. 3393/1. prijava u postojeci n. br. 9127/1 i u ime klijentela August.		
299.	Prinud. 2. rujna 1986. br. Z. 2752/86 Na temelju rješenja skup. Opć. Pula od 20. siječnja 1986. br. UP-Ob-VI-901/2 i ugovora o med. prav. i stvar. od 30. rujna 1986. kojim se otpisuje se iz A. čl. 1615/2 i pripisuje se u n. br. 8696 h.o. iste na istom zadu, Bunjevićev Pula.		
300.	Prinud. 11. rujna 1986. br. Z. 2818/86. Na temelju prijavnog lista koda za katastar Pula br. UP-I-12-6186. i uaceta cijepa se kč. 3885/75 u nove kč. 3885/75 i 3885/111.		
301.	poništavanje se kč. 3885/75 i kč. 3885/105.		
302.	ispravlja se površina kod kč. 3885/10 kod kč. 3885/73, 3885/11, 3877/6		
303.	Prinud. 3. listopada 1986. br. Z. 3209/86. Na temelju prijavnog lista koda za katastar Pula br. UP-I-12-6186. i uaceta od 20. kolovoza 1986. i cijepa se u nove kč. 3885/13, 3885/129 do 3885/133.		
304.	Prinud. 3. listopada 1986. br. Z. 3211/86. Na temelju prijavnog lista koda za katastar Pula br. UP-I-12-3239/86. i uaceta od 20. kolovoza 1986. i cijepa se površina i kultura kod kč. 4828, 4828/2, 4829/2		
305.	Prinud. 3. studenog 1986. br. Z. 3623/86. Na temelju prijavnog lista koda za katastar Pula br. UP-I-12-1718/86. od 1. lipnja 1986. i uaceta od 27. lipnja 1986. i uaceta, rješenja 30. Pula od 1. kolovoza 1986. br. UP-Ob-VI-1216/2-1986. ispravlja se površina kod kč. 5512		
306.	ispravlja se površina i cijepa se kč. 5512/1 u nove kč. 5512/1, 5512/4.		
307.	Prinud. 22. marta 1987. br. Z. 688/87 Na temelju prijavnog lista koda za katastar Pula br. UP-1-12-321/87, ispravlja se površina kod kč. 4349/1 sa 483 m <sup>2</sup> neplodno m <sup>2</sup> . - i kod kč. 4359/2 od 620 m <sup>2</sup> na 625 m <sup>2</sup> .		
308.	Prinud. 17. siječnja 1987. br. Z. 748/87. Na temelju prijavnog lista koda za katastar Pula br. UP-I-12-149/87. od 11. kolovoza 1986. i uaceta, k. rješenja 30 Pula br. UP-I-Ob-VI-20-226/1-1986. od 13. studenog 1986. i ugovora o med. stvarnim i obvezatama br. od 29. listopada 1986. ispravlja se površina kod kč. 911/21.		
	Prinud. 9. srpnja 1987. br. Z. 1108/87. br. Z. 545/87. Na temelju prijavnog lista koda za katastar Pula od 1. siječnja 1987. br. UP-I-12-1108/87 i uaceta		

# A

## Popisni list

Broj		OZNAKA ZEMLJIŠTA <i>nastavak</i>	Raz po 1800 hvati	□ hvati	ha	a	m <sup>2</sup>	Primjedba
redni	Zemljišta (parcele)							
	4610/2	<i>pašunjak</i>				1	20	
	4781/1	<i>put</i>				24	25	
	4781/4	<i>šuma</i>					24	
	4808/6	<i>neplodno, parkiralište V.AII-430.</i>				1	80	
	4808/17	<i>neplodno, obala</i>					60	<i>v.AII-502</i>
	4808/1	<i>obala</i>				23	44	<i>v.AII-503</i>
	4808/18	<i>obala</i>				44	26	<i>v.AII-503</i>
	4808/19	<i>obala</i>				19	08	<i>v.AE-503</i>
	4808/20	<i>obala</i>				19	84	<i>v.AII-503</i>
	4808/21	<i>obala</i>				43	04	<i>v.AII-503</i>
	4808/22	<i>obala</i>				26	56	<i>v.AII-503</i>
+	1149/1	<i>ulica</i>				45	91	
	1149/3	<i>penjalo</i>					9	
	3776/1	<i>put</i>				3	60	
	3776/6	<i>put</i>					21	
	3776/7	<i>put</i>					11	
	3776/8	<i>put</i>					04	
	3776/9	<i>put</i>					70	
+	3776/10	<i>put</i>				4	26	
	3819/1	<i>pašunjak</i>				1	46	
	3819/2	<i>put</i>					83	
	3772/30	<i>put</i>				4	27	
	3772/269	<i>put</i>					54	
+	5418/1	<i>gradska ulica</i>				43	00	
+	5418/3	<i>kolektivna stambena zgrada</i>					11	<i>v.AII-504</i>
	4491/1	<i>put</i>				2	87	<i>v.AE-449.</i>
+	4491/4	<i>put</i>				2	54	<i>v.AII-503.</i>
	4491/5	<i>dvorište</i>					37	<i>V.AII-453.</i>
	1151/4	<i>u dvorištu, u dvorištu, dvorište</i>				13	31	<i>v.AII. 477.</i>
	1151/9	<i>dvorište</i>				2	29	
	1151/10	<i>dvorište</i>					30	<i>v. AII. 477.</i>
	1322/1	<i>dvorište</i>				7	32	<i>v. AII. 477.</i>

Broj		OZNAKA ZEMLJISTA	Rali po 1800 hvati	□ hvati	ha	a	m <sup>2</sup>	Primjedba
redni	Zemljišta (parcele)							
	1322/2	gospodarska zgrada, dvorište <i>čuvl. 10359</i>				<u>1 42</u>		V. AII - 475.477.
	5489/1	ulica				<u>1 18</u>		V. AII - 538
	5489/3	ulica				<u>32 88</u>		V. 484.
	711/1	gradsko ulice				<u>1 02</u>		
	711/4	stambena zgrada				48		
	711/5	stambena zgrada, dvorište				13		
	5131/4	parnjak				9		
	5131/11	dvorište				10		
	5132/8	parnjak <i>I - 5519/01.</i>				<u>77</u>		V. AII - 424
	5132/15	dvorište				<u>9 54</u>		v. AII - 508
	5028/2	ulica				<u>2 18</u>		V. AII - 424
	5028/6	oranica				11 40		
	1681/2	op. ulica <i>ubaceno</i>				19		
	1681/4	benzinska stanica				3 35 60		
	5189/6	kamenita morska obala				2 71		
	5189/7	umjetna morska obala				<u>93 96</u>		v. AII - 503
	5189/8	umjetna morska obala				<u>38</u>		v. AII - 503
	5189/9	ulica				<u>55</u>		v. AII - 503
	5189/10	ulica				3		
	1354/1	op. ulica				18		
	1354/2	parnjak				<u>38 58</u>		
	5511/4	gradsko ulice				<u>1 18</u>		v. m. 445.
	5511/5	gospodarska zgrada				<u>1 50</u>		
	239/3	parnjak				11		
	239/6	op. ulica				<u>12 50</u>		V. AII - 535.
	4808/4	lokalna cesta asfaltirana				<u>4 27</u>		V. AII - 535.
	4808/23	pašujak				<u>1 40</u>		V. AII - 434.
	4915/1	kamenita morska obala				36		
	4915/4	obala				<u>31 44</u>		v. AII - 455.
	4915/5	lokalna cesta asfaltirana				<u>88</u>		V. AII - 434.
	4915/6	pašujak				86		
	4915/7	lokalna cesta asfaltirana				2 54		
	4915/8	šljunčana morska obala				<u>2 91</u>		
	4808/7	asfaltirana cesta				<u>1 49</u>		V. AII - 434.
	4808/28	privredno dvorište				<u>76</u>		V. AII - 434.
						<u>32</u>		V. AII - 434.

A

Drugi dio - upisi

Redni broj	U P I S I	Primjedba
353.	<p>Primlj. 2. siječnja 1990. br. Z-2647/90.          Na temelju prijavnog lista Ureda za katastar Pula od 25. siječnja 1990. broj: 3589/90. ograđeno se li. br. 5059/174 u nove li. br. 5059/17, 5059/33, 5059/32.</p>	
354.	<p>Primlj. 3. siječnja 1990. br. Z-274/90.          Na temelju ugovora o međusobnim pravima i obvezama od 21. ožujka 1990. broj 2/68-06.05-90-1 i rješenja Općine Pula broj 659/94 i prijave u evidenciji iste Općine (upisane) Stambenim zadružje, Kupčići</p>	
355.	<p>Primlj. 20. siječnja 1990. br. Z-2929/90.          Na temelju presude: opć. Općine Pula br. UP/I-944-05/90-01/19 od 23. siječnja 1990. i ugovora o međusobnim pravima i obvezama od 23. siječnja 1990. obitelji iz A i B. br. 4721/2 i 4721/3 i prenosi se u novi sk. ul. 9290. Na opć. ugovoru Burtić Zeljko.</p>	
356.	<p>Primlj. 16. augusta 1990. br. Z-3306/90.          Na temelju priv. rješenja Općine Pula br. UP I-944-05/90-01 od 4. rujna 1990. i ugovora od 21. srpnja 1990. br. UP I-944-05/90-01/45 otpisuje se li. br. 3946/6 i prijavuje u sk. 6074 ove Opć.</p>	
357.	<p>Primlj. 19. prosinca 1990. br. Z-4997/90          Na temelju priv. rješenja Opć. Pula od 4. travnja 1990. br. UP/I-944-05/90-01/41 i ugovora o međusobnim pravima i obvezama od 21. siječnja 1990. otpisuje se iz A sk. br. 3877/6, 3885/111. i prenosi se u novi sk. ul. br. 9558 k.o. iste nov. komisnika 1/2 za stambenu oblast, komunalne djelatnosti općine Pula</p>	
358.	<p>Primlj. 26. decembra 1990. br. Z-5071/90.          Na temelju prijavnog lista Ureda za katastar Pula br. UP I-932-07/90-01/2059 i ugovora izmjenjiva se površina kod li. br. 2409/4.</p>	
359.	<p>Primlj. 26. prosinca 1990. br. Z-5077/90          Na temelju prijavnog lista Ureda za katastar Pula od 22. studenog 1990. br. 02-932-07/90-01/1654 cijepa se li. br. 5413/3 u nove li. br. 5413/3, 5413/4.</p>	
360.	<p>Primlj. 23. siječnja 1991. br. Z-276/91.          Na temelju prijavnog lista Ureda za katastar Pula li. 2062/90 od 7. srpnja 1990. i ugovora od 7. travnja 1990. ispravljaju se kulture kod li. 3874/40.</p>	
361.	<p>Primlj. 17. travnja 1991. br. Z-1536/91.          Na temelju rješenja broj: dobne gajke, prijavnog lista Ureda za katastar Pula od 23. ožujka 1991. br. UP-I-932-07/91-01/70 uveća površine ju. sk. br. 3776/1, 3776/2, 3772/242, 3772/233, 3798/1, 562/6</p>	

Redni broj

UPISI

Primjedba

362 ispravka u kulturu i površine kod k.č. 3776/3

Primlj. 30. travnja 1991. br. Z-1851/91.

Na temelju prijavnog lista Ureda za katastar Pula li. 1494/87 od 15. kolovoza 1986

363. i nacrtu ispravka se površine kod k.č. 1612/4.

364. pomistavaju se k.č. 1617/2.6 i 1623/8 ukupno spojimo se k.č. 1776/1.

Primlj. 2. svibnja 1991. br. Z-1832/91.

Na temelju prijavnog lista Ureda za katastar Pula br. UP/I-02-932-07/91-01/61

365 i nacrtu ispravka u kulturu i površine kod k.č. 5512/1

Primlj. 16. svibnja 1991. br. Z-2162/91

Na temelju prijavnog lista i kopije plana Opć. Pula-Opć. zavoda za katastar od 29. lipnja 1989 god.

366 br. UP/I-932-07/91-01/637 pomistavaju se k.č. br. 5417/1 i 5418/2 ukupno spojimo se k.č. br. 795.

Primljeno 3. lipnja 1991. br. Z-2431/91.

Na temelju prijavnog lista Ureda za katastar u Puli broj UP/I-932-07/91-01/912 od 23. svibnja

367. 1991. i nacrtu, upisuje se kultura i površina kod k.č. br. 5189/1

368. upisuje se k.č. br. 6017 obala sa 54 m<sup>2</sup>.

Primlj. 4. lipnja 1991. br. Z-2813/91.

Na temelju prijavnog lista Ureda za katastar Pula li. 1439/91 od 26. lipnja 1991. i

369. nacrtu ispravka se površine i cijena k.č. 1259/2 u nove k.č. 1259/2, 1259/4 i 1259/1.

Primlj. 2. listopada 1991. br. Z-3781/91.

Na temelju prijavnog lista Ureda za katastar Pula od 17. rujna 1991. broj: 1773/91. cijena u

370. k.č. 2355/3 u nove k.č. 2355/3, 2355/6.

371. gopu k.č. br. 2397/1 u nove k.č. 2397/1, 2397/6, 2397/7, 2397/8

372. ispravka se površine kod k.č. 2392/2 od 368m<sup>2</sup> u 380.

373. gopu k.č. 2392/4 u nove k.č. 2392/1, 2392/4, 2392/5

374. ispravka se površine kod k.č. 2397/5 od 156m<sup>2</sup> u 121m<sup>2</sup>375. ispravka u površine kod k.č. 590/1 u 120m<sup>2</sup>; k.č. 590/2 u 414m<sup>2</sup>

376. gopu k.č. 590/3 u nove k.č. 590/3, 590/4

Primlj. 15. listopada 1991. br. Z-3890/91.

Na temelju prijavnog lista Ureda za katastar Pula od 1. kolovoza 1991. br.

377. UP/I-932-07/91-01-1565, nacrtu pomistava se k.č. 1859/4

(Primlj. 23. listopada 1991. br. Z-4008/91.

Na temelju pravomoć. rješenja Općine Pula li. OP/I-944-17/91-01/112 od 15. rujna 1991.

dijelimo se na k.č. 3885/41-1

Primlj. 5. studenog 1991. br. Z-4186/91

Na temelju prijavnog lista Ureda za katastar Pula od 4. 11. 1991. broj: 1887/91

5431

Zemljišnoknjižni uložak:

B

Katastarska općina: PULA

Vlasnički list

Redni broj	U P I S I	Primjedba
	<u>A II</u>	
378	<p>Općina k. l. br. 4805/1 u novu k. l. 4805/1, 4805/6, 4805/7  Primlj. 6. travnja 1992. br. Z-614/92.  Na temelju ugovora Općine Pula od 14. oktobra 1992. otkupuje se kčm. 1399/2 i prelazi u</p>	
379	<p>novi kčm. 9436 ove opć.  Primlj. 12. travnja 1992. br. Z-771/92.  Na temelju prijavnog lista ureda za katastar Pula br. UP-932-07/92-01/257 upuća  se kčm. 2397/7 u nove kčm. 2397/7, 2397/9; - kčm. 2398/2 u nove kčm. 2392/2,</p>	
380	<p>2392/6.  Primlj. 17. prosinca 1991. br. Z-4809/91.  Na temelju izvješća o uslojima savremenosti kod općine Pula br. 943-25/91-01/1-5  od 14. travnja 1991. otkupuje se iz k. l. 2657/5 i prelazi se u novi k. l. 8819. 1992. k. l. 2.</p>	
381	<p>na ime Bakarić Ivana  Primlj. 8. travnja 1992. br. Z-1379/92.  Na temelju Prijave Općine Pula od 27. travnja 1992. broj: 2168-05-05-92-3 broj: UP/1-977-05/91  01/86, 25. studenog 1991 broj: UP/1-977-05/91-01/86, isprava o modernizaciji površine  i površine od 10. travnja 1992. broj: UP-1-977-05/91-01/86 primljeni k. l. br. 3897/10, 3897/11,  3897/12, 3897/13 i prelazi u novi kčm. 9859 iste b.o. na području lokalnog i stambenog</p>	
382	<p>na gospodarstva Pula  Primlj. 17. prosinca 1990. br. Z-3498/90. Rj. Z-2897/92.  Na temelju prijavnog lista ureda za katastar Pula br. 584/10 i nacrtu ispravljaju se</p>	
383	<p>površina i cijera kčm. 5534/2 u nove kčm. 5534/2, 5534/4, 5534/5, 4368 qk.</p>	
384	<p>ispravljaju se površina i kultura kod kčm. 5534/1.</p>	
385	<p>Primlj. 10. lipnja 1992. br. Z-1709/92.  Na temelju prijavnog lista ureda za katastar Pula br. UP-5-01/932-07/91-01/  15201 i nacrtu cijeraju se kčm. 3776/1 u nove kčm. 3776/1, 3776/6, 3776/7,  3776/8, 3776/9, 3776/10; - kčm. 3819 u nove kčm. 3819/1, 3819/2; - kčm.  3772/30 u nove kčm. 3772/30, 3772/269; ispravljaju se kult. i povr. kod kčm. 3776/1, 3776/5.</p>	
386	<p>Primlj. 23. listopada 1992. br. Z-3074/92  na temelju prijavnog lista ureda za katastar Pula br. UP/1-932-07/92-01/1052 i nacrtu od 22.  rujna 1992. god. ispravljaju se kultura i površina kod kčm. 4895.  Primlj. 30. studenog 1992. br. Z-3585/92  na temelju prijavnog lista ureda za katastar Pula br. UP/1-932-07/92-01/844 i nacrtu od 08. lipnja</p>	



Redni broj

UPISI

A II

Primjedba

387. 1992. godine ispravlja se kultura kod kč. br. 3894/37 i kod kč. br. 3946/2.

Primlj. 1. lipnja 1990. br. Z-2104/90; Z-3068/92

na temelju prijavnog lista Ureda za katastar Pula broj: 151/90 od

388. 22. rujna 1990. isprava se ponišava kod kč. br. 4808/1.

389. gopca kč. br. 4808/2 u nove kč. br. 4808/2 da 4808/16

Primlj. 2. rujna 1993. br. Z-890/93.

na temelju prijavnog lista Ureda za katastar Pula od 10. prosinca 1992. broj: 2163/92.

390. gopca kč. 5452/1 u nove kč. br. 5452/1, 5452/2, 5452/3, 5452/4, 5452/5

391. isprava se kultura i površina kod kč. 5443 od ukuc u st. ukuc 3012 u<sup>2</sup>

Primlj. 12. rujna 1991. br. Z-1091/93.

na temelju prijavnog lista Ureda za katastar Pula od 16. prosinca 1992. broj: 2192/92. isprava se

392. ponišava kod kč. 4871/1 i 12025 u<sup>2</sup> u 11704393. isprava se ponišava kod kč. 4963 od 86 u<sup>2</sup> u 407 u<sup>2</sup>

Primlj. 27. svibnja 1993. br. Z-1431/93

na temelju prijavnog lista Ureda za katastar Pula od 13. travnja 1993. god. klasa: 932-07/93-01/559 i nacrtu od 28. siječnja 1991. god. cijepa se kč. 5511/2 u nove kč. 5511/2, 5511/4; kč. br. 5512/4

394. u nove 5512/4 i 5512/5.

Primlj. 3. lipnja 1993. br. Z-1501/93

Na temelju Rješenja Komisije za građevinsko zemljište od 15. 03. 1993. godine, broj: 15/93, Ugovora o međusobnim pravima i obvezama od 15. 03. 1993., broj: 15/93 i triju Suglasnosti koje se nalaze u evosudnoj zbirci isprava pod Z-1345/93 otpisuje se iz A kč. br. 5452/2 površ 10 m<sup>2</sup>; pripisuje u st. ul. 4469 ove opć. na društveno vlasništvo - korisnik Fond komunalnog i

395. stambenog gospodarstva Pula.

Primlj. 28. lipnja 1990. br. Z-2592/90; H. br. Z-3239/93.

Na temelju prijavnog lista Ureda za katastar Pula br. UP/I-1525/87 od 29. kolovoza 1989. godine i nacrtu, pomistavaju se kč. br. 5508/2; 5508/6 i 5508/7, u-

396. lijed spalavanja sa kč. br. 5508/1;

397. ispravlja se kultura i površina kod kč. br. 5508/1.

Primlj. 14. prosinca 1993. br. Z-3278/93

Na temelju prijavnog lista Ureda za katastar Pula klasa br. UP/I-932-07/92- od 1551 od 24.

studenog 1992 i nacrtu / čl. 55 Zakona o pomoćnom dobru (NH 12/94) cijepa se kč. br.

4610 u nove kč. br. 4610/1, 4610/2, kč. 4781/1 u nove kč. br. 4781/1, 4781/4, kč. br. 4808/6

u nove kč. 4808/6, 4808/7, kč. 4808/1 u nove kč. 4808/1, 4808/18, 4808/19, 4808/20, 4808/21,

398. 4808/22.

A-II-

# Teretni list

Redni broj	UPISI	Iznos		Primjedba
		Dinara	p	
399.	<p>Prilog. 15. ožujka 1994. br. Z-793/94.</p> <p>Na temelju prijavnog lista Ureda za katastar Pula br. UP/I-932-07/94-01/631 i nacrtu ispravak u kulturu kod kč. 2684. od put na put, fasijak.</p>			
400.	<p>Prilog. 6. travnja 1994. br. Z-1019/94</p> <p>Na temelju pravovrem. prijave Obimnog privrednog stada koprke R. U-F. 1208/93 od 28. rujna 1993. otpisane iz A kč. 4260 i 5413/2 i nove se u kod kč. 26 od 9494. ove op. u konat Obimnog inventara Pula p.o.</p>			
401.	<p>Prilog. 26. svibnja 1994. br. Z-1587/94.</p> <p>Na temelju Rješenja Komisije za grad. zemljište so Pula od 12. lipnja 1989. godine, klasi: UP/I-944-05/89-01/23, Ugovora o međusobnim pravima i obvezama od 04. travnja 1992. godine, klasi: UP/I-944-05/89-01/23 i Zakona o fondovima u stambenom i komunalnom gospodarstvu (NN 53/90 i 76/93), otpisuje se iz A kč. br. 2333/2 i kč. br. 2354/1 i pripisuje u postotci 10202 ove opć.</p> <p>me (Op) DV komisija Opć. fond za stamb. i kom. gospodarstvo Pula.</p>			
402.	<p>Prilog. 17. lipnja 1994. br. Z-1873/94.</p> <p>Na temelju prijavnog lista Ureda katastar Pula od 7. lipnja 1994. broj: 1173/94. cijepa se kč. 1149/14 u kč. 1149/1, 1149/3.</p>			
403.	<p>Prilog. 30. rujna 1994. br. Z-2838/94. POGREŠAN UPIS!</p> <p>Na temelju prijavnog lista Ureda za katastar Pula br: UP/I-932-07/91-01/14 od 11. lipnja 1990. godine i nacrtu, ispravak površine kod kč. br. 3776/1;</p>			
404.	<p>ispravljaju se površina i kultura kod kč. br. 3776/5 POGREŠAN UPIS!</p>			
403.	<p>Prilog. 12. listopada 1994. br. Z-2938/94</p> <p>Na temelju pravovrem. prijave odine (Pula br. UP/I-944-31/89-01/106 od 4. listopada 1989. i Ugovora o međusobnim pravima i obavezama u vezi dovođenja zemljište u konferenciji od 20. listopada 1989. koji se nalaze u ods. zbirki i pravu pol br. Z-91/90 izopisuje se kod Ureda za imov. pravne poslove Jadranske u Puli od 12. listopada 1994. otpisuje se iz A kč. 3585/133 i novaci se u novu kč. 9211. uve op. na ime St. Demjanevica</p>			
404.	<p>Prilog. 21. listopada 1994. br. Z-3040/94</p> <p>Na temelju prijavnog lista Ureda za katastar Pula br: UP/I-943-07/94-01/2029 od 28. srpnja 1994. godina i nacrtu, cijepa se kč. br. 5418/1 u nove kč. br. 5418/1 i kč. br. 5418/3.</p>			
	<p>Prilog. 15. ožujka 1995. br. Z-737/95</p>			



Redni broj	UPISI	Iznos		Primjedba
		Dinara	p	
405	Na temelju prijave lista Ureda za katastar Pula br. 512/95 i liste od 02. ožujka 1995. g. cijena se ke. 4491/1 u novu ke. 4491/1, ke. 4491/4, ke. 4491/5 Priluf. 17. ožujka 1995. br. 2-759/95.			
406	Na temelju prijave od 24. rujna 1992. broj: 63/92, od 01. 07. 1996. broj: 53/92 u povodu u međudržavne pravne od 5. 07. 1994. prijave ke. 2392/6, 2392/2, 2392/3 i prijave u člul. 4465 i čl. 40. 4c Fonda komunalnog i stambenog gospodarstva Priluf. 3. srpnja 1995. br. 2-1254/95			
407	Na temelju prijavnog lista Ureda za katastar u Puli br. 3320/94 od 9. srpnja 1994. novčan od 21. listopada 1994. i prijavnog lista br. 515498 od 21. prosinca 1998. prijave (površina) površina se ke. 1151/1 u novu ke. 1151/4			
408	Upravni se poslovi i cijena ke. 1151/4 u novu ke. 1151/4, 1151/9 i 1151/10			
409	Upravni se poslovi, kultura i cijena ke. 1322 u novu ke. 1322/1 i 1322/2			
410	Upravni se poslovi u kulture kod ke. 1322/2			
411	Priluf. 3. srpnja 1995. br. 2-1231/95 Na temelju prijavnog lista Ureda za katastar u Puli br. 5516/94 od 7. ožujka 1994. i liste Upravni se poslovi kod ke. 5513/1.			
412	Upravni se poslovi i cijena ke. 5489/1 u novu ke. 5489/1 i 5489/3			
Priluf. 07. studenog 1995. br. 2-3000/95				
Na temelju prijavnog lista Ureda za katastar Pula, broj: UP/1-932-07/95-017/1008				
od 30. 08. 1995. , nacrta i čl. 31 Zakona o izmjenama i dopunama Zakona o				
413	građenju (NN 33/95), upravni se poslovi i cijena se ke. 711/1 u novu ke. 711/1, 711/4, 711/5. Priluf. 15. prosinca 1995. br. 2-3751/95.			
414	Na temelju prijave lista Ureda za katastar Pula od 10. prosinca 1995. broj: 1247/95. cijena ke. 5131/4 u ke. 5131/4, 5131/11			
415	Cijena ke. 5132/8 u novu ke. 5132/8, 5132/15 Priluf. 27. ožujka 1996. br. 2-379/96			
416	Na temelju prijave lista Ureda za katastar Pula br. 1240/95 od 24. studenog 1995. g., u skladu s čl. 49 Tomarskog zakonika (NN 17/94, 74/94; 47/96) cijena se ke. 4888/2 u novu ke. 4888/2, 4888/3, 4888/4, 4888/5, 4888/6;			
417	cijena ke. 4889/2 u novu ke. 4889/2, 4889/3, 4889/4, 4889/5, 4889/6, 4889/7, 4889/8;			
418	ispis kulture kod ke. 4888;			
419	u 2 isprema: stupa ke. 4888/2, 4888/3, 4888/4, 4888/5, 4888/6, 4889/2, 4889/3, 4889/4, 4889/5, 4889/6, 4889/7, 4889/8, 4888 i prijave u novu člul. 11001 od 07. ožujka 1996. Tomarsko dno.			

A

Popisni list

Broj		OZNAKA ZEMLJIŠTA	Rali po 1600 <input type="checkbox"/> hvati	<input type="checkbox"/> hvati	ha	a	m <sup>2</sup>	Primjedba
redni	Zemljišta (parcele)							
		nastavak zbt.1						
	4808/29	asfaltirana cesta					84	} V.4U-434.
	4808/30	privredno dvorište					1 06	
	4808/31	wedena morska obala					4 67	
	4808/32	asfaltirana cesta					3 00	
	4808/33	šuma					18	
	4808/34	privredno dvorište					41	
	4808/35	privredno dvorište					15	
	4808/36	asfaltirana cesta					1 69	
	4808/6	asfaltirana cesta					1 03	V.4U-434.
	4808/27	wedena morska obala					24	V.4U-434.
	4808/8	lokalna cesta asfaltirana					1 02	
	4808/24	wedena morska obala					1 18	V.4U-434.
	4808/25	lokalna cesta asfaltirana					1 38	V.4U-434.
	4808/26	privredno dvorište					16	V.4U-434.
	5493/1	gradska ulica					7 52	
	5493/2	otvorena travnica i četiri trgovine					1 00	
	915/145	pašnjak					6 93	
	915/186	pašnjak					25	V.4U-440
	888/22	pašnjak ? Postoji!					18	V.4U-458.9
	888/35	dvorište → PONIŠTEN					9	V.4U-459
	4137/1	ulica				25	44	
	4137/2	pašnjak					16	
X	3262/1	gradska ulica					8 35	V.4U-545
	3262/7	gradska ulica					5 10	
	5514/1	ulica					7 20	
	5514/4	ulica Z. 5522/89					11 70	V.4U-485
	5514/5	dvorište					3 28	V.4U-468.
+	5419/2	gradska ulica					17 96	
	5419/3	poslovna zgrade, gospodarsko dvorište					14	
	4491/1	poljski put					2 61	V.4U-530.
	4491/6	pašnjak					26	
	1930/1	put					1 33	

Broj		OZNAKA ZEMLJIŠTA	Rali po 1600 hvat	□ hvati	ha	a	m <sup>2</sup>	Primjedba
redni	Zemljišta (parcele)							
	1930/2	dvoriste					1 13	
	4468/3	poljski put					1 42	
	4468/4	pasnjak					57	
	<del>5535/3</del>	<del>ulica</del>					<del>1 08 69</del>	<del>v. AI-479</del>
	5535/5	ulica					15 29	
	3894/38	cesta					41 19	
	3894/51	pasnjak					14	
	4915/1	neplodno, kamenita morska obala					10 51	
	4915/9	<u>uredena morska obala</u>					<u>1 86</u>	v. AI-503
	4915/10	neplodno kamenjar					11 19	
	4915/12	<u>uredena morska obala</u>					<u>15</u>	v. AI-503
	4915/13	<u>neplodno, kamenita morska obala</u>					<u>78</u>	v. AI-503
	4915/14	<u>neplodno, kamenita morska obala</u>					<u>6 84</u>	v. AI-503
	4915/11	neplodno kamenjar					11	
	1781/1	dvoriste					1 46	
	? 1781/2	asfalt					1 11	
	<u>5405/1</u>	<u>gradska ulica i 5405/5</u>					<u>35 32</u>	v. AI-533.
							<u>35 10</u>	v. m
	3837/1	pasnjak					3 87	
	3837/2	cesta					9 66	
	3837/3	pasnjak					9	
	3890/1	put					2 86	
	3890/2	cesta					3 84	
	3894/3	put					7 61	
	3894/52	cesta					4 15	
	3894/53	<u>cesta gradska ulica</u>					<u>59</u> <u>54</u>	v. AI-506
	5512/3	gradska ulica					3 11	
	5512/6	dvoriste					4 23	
	1662/1	gradska ulica					3 85	
	1662/8	oranica					1	
	1662/9	oranica					10	
	<u>5506/1</u>	<u>gradska ulica</u>					<u>37 81</u>	v. AI-587
	5506/2	gradska ulica					14	
	1149/2	dvoriste					51	
	<u>1149/4</u>	<u>privredno dvoriste</u>					<u>34</u>	v. AI-536/ 07.01.05/100
	1615/3	gradska ulica					3 71	

# A

## Drugi dio – upisi

Redni broj	UPISI	Primjedba
420.	Promij. 13. veljače 1996. br. Z-423/96 Na temelju prijavnog lista Ureda za katastar Pula br. UP/I-932-07/95-01/1573 i nacrtu ispravak kulture, površine i cijepa kč.br. 5028/2 u nove kč.br. 5028/2 i 5028/6.	
421.	Promjena 14. rujna 1996. br. Z-1045/96 Na temelju prijavnog lista Ureda za katastar Pula br. 1447/95 od 15. listopada 1995. g. i nacrtu cijepa kč. 1081/2 u nove kč. 1081/2 i 1081/4.	
422.	Promij. 15. srpnja 1996. br. Z-2100/96 Na temelju prijavnog lista Ureda za katastar Pula br. UP/I-932-07/95-01/1676 od 11. 06. 1996. g. i nacrtu ispravak kulture i cijepa kč.br. 5189/6 u nove kč.br. 5189/6, 5189/7, 5189/8, 5189/9 i 5189/10.	
423.	Promjena 10. rujna 1996. br. Z-2772/96 Na temelju prijavnog lista Ureda za katastar Pula br. 490/96 od 09. rujna 1996. g. i nacrtu cijepa kč. 1354 u nove kč. 1354/1, 1354/2.	
424.	Promij. 16. rujna 1996. br. Z-2858/96 Na temelju nacrt. preraspisa: Franjevački k. p-2569/94 od 27. prosinca 1996. i nacrtu susjednosti otisak sa 12 kč. 5131/11 i 5132/15 otisak sa 2 kč. 5431. nacrt.	
425.	Promij. 7. listopada 1996. br. Z-3135/96 Na temelju prijavnog lista Ureda za katastar u Puli br. 629/96 od 29. rujna 1996. i nacrtu cijepa kč. 5511/4 u nove kč. 5511/4 i 5511/5.	
426.	Promij. 02. travnja 1993. br. Z-891/93; rj. br. Z-3302/96. Na temelju prijavnog lista Ureda za katastar Pula broj: UP/I-932-07/92-01/1624 od 19. siječnja 1993. godine, nacrtu i čl. 49 Pomorskog zakonika (NN 17/94, 74/94 i 43/96), a skladno čl. 1038 Pomorskog zakonika, poništava se kč. br.	
427.	4808/2, uslijed spajanja sa kč. br. 4808/3; ispravak kulture, površine i cijepanje kč. br. 4808/4 u nove kč. br. 4808/4 i kč.	
428.	br. 4808/23; ispravak kulture, površine i cijepanje kč. br. 4915/1 u nove kč. br. 4915/1; kč. br.	
429.	4915/4, kč. 4915/5, kč. 4915/6, kč. 4915/7 i kč. 4915/8; ispravak kulture, površine i cijepanje kč. br. 4808/7 u nove kč. br. 4808/7, kč. 4808/28,	
430.	kč. 4808/29, kč. 4808/30, kč. 4808/31, kč. 4808/32, kč. 4808/33, kč. 4808/34, kč. 4808/35 i kč. 4808/36. ispravak kulture, površine i cijepanje kč. br. 4808/6 u nove kč. 4808/6 i kč. 4808/27,	

Redni broj

UPISI

A II

Primjedba

431. ispravak kulture i cijepanje kč.br. 4808/8 u nove kč.br. 4808/8, kč. 4808/24, kč. 4808/25 i kč. 4808/26

432. ispravak kulture i površine kod kč.br. 4808/3;

433. ispravak kulture kod kč.br. 4915/2;

uz istovremeni opis kč.br. 4915/2; kč. 4915/4; kč. 4915/8; kč. 4808/3; kč. 4808/4; kč. 4808/6; kč. 4808/7; kč. 4808/24; kč. 4808/25; kč. 4808/26; kč. 4808/27; kč. 4808/28; kč. 4808/29; kč. 4808/30; kč. 4808/31; kč. 4808/32; kč. 4808/33; kč. 4808/34; kč. 4808/35 i kč. 4808/36, u postojećoj z.k.ul. 9786 (te ul.) kao Pomorsko domo.

Prinij. 30. listopada 1996. br. Z-3453/96.

Na temelju prijavnog lista Ureda za katastar Pula br: UP/I-932-07/96-01/289 od 17. rujna 1996. godine i nacrtu, cijepa se kč.br. 5493 u nove kč. br.

435. 5493/1 i 5493/2.

Prinij. 30. listopada 1996. br. Z-3454/96.

Na temelju prijavnog lista Ureda za katastar Pula br: UP/I-932-07/96-01/215 od 06. veljače 1996. godine i nacrtu, cijepa se kč.br. 915/145 u nove kč. br.

436. 915/145 i kč. 915/186.

Prinij. 08. studenoga 1996. br. Z-3578/96.

Na temelju ovisne pravomoćne Presude pod br. P-3058/94 od 26. siječnja 1995. godine, otpisuje se iz A kč.br. 1372 i prenosi u novi z.k.ul. 10892 ove opć. na

437. ime Bužleta Macka.

Prinij. 21. studenoga 1996. br. Z-3755/96.

Na temelju prijavnog lista Ureda za katastar Pula br: UP/I-(932-0)-12-1897/86 od 18. studenoga 1986. godine i nacrtu, te <sup>prav.</sup> Rješenja SO Pula br: UP-1-06-VI-50-840/86 od 30. rujna 1986. godine ispravljaju se površina kod kč.br.

438. 5535/3.

Prinij. 21. 11. 1996. br. Z-3758/96

Na temelju prijavnog lista Ureda za katastar Pula, broj: UP/I-932-07/96-01/289

439. od 22.10.1996. i nacrtu cijepa se kč. 888/22 u nove kč. 888/22 i kč. 888/35

Prinij. 24. prosinca 1996 br. Z-4223/96

Datomeđju Ugovora o međusobnim pravima i obvezama od 18. srpnja 1996. god. br. 19/96, pravom. rješenja Komisije za grad. zemlj. broj ist: od 11. travnja 1996. g. i tri suglasnosti koje se nalaze u Z-4278/98 otpisuje se iz A kč. br. 915/186 i prepisuje u z.kul. 5901 ove opć. na ime

440. Poveljor Otona.

Vlasnički list

Redni broj	UPISI	Primjedba
441.	<p>Primlj. 27. 01. 1997. br. Z - 310/97</p> <p>Na temelju prijavnog lista Ureda za katastar Pula, broj: UP/I-932-07/96-01/948 od 18. 11. 1996. i nacrtu cijepa se kč. 4137 u nove kč. 4137/1 i kč. 4137/2</p>	
442.	<p>Primlj. 27. 01. 1997. br. Z - 324/97</p> <p>Na temelju prijavnog lista Ureda za katastar Pula, broj: UP/I-932-07/96-01/649 od 19. 11. 1996. i nacrtu parništava se kč. 5511/3 uoblijeblj spojavanja sa kč. 5509/1</p>	
443.	<p>ispravljaja se kultura i površina kod kč. 5511/1 na gradsko ulica sa 4627 m<sup>2</sup>, kod kč. 5509/1 na grad. ulica sa 497 m<sup>2</sup>, kod kč. 5511/2 na grad. ulica sa 925 m<sup>2</sup>, kod kč. 5510/1 na grad. ulica sa 230 m<sup>2</sup>, kod kč. 5510/3 na grad. ulica sa 726 m<sup>2</sup>, kod kč. 590/2 na grad. ulica sa 30 m<sup>2</sup>, kod kč. 592 na grad. ulica sa 264 m<sup>2</sup>, kod kč. 5508/1 na grad. ulica sa 2854 m<sup>2</sup> i kod kč. 5508/3 na prolaz sa 262 m<sup>2</sup></p>	
444.	<p>cijepa se kč. 3262/1 u nove kč. 3262/1 i kč. 3262/7</p>	
445.	<p>Primljeno 12. ožujka 1997. br. Z - 317/97</p> <p>Na temelju ugovora o predaji od 14. listopada 1996. g. br. 109/96 i homolog oštećenje od 13. veljače 1997. g. otpisuje se iz A kč. 1354/2 i prenosi u novi zbil. ul. 10543 od godinu sa imenom Vasić Mileva.</p>	
446.	<p>Primlj. 26. ožujka 1997. br. Z-1169/97 Doris</p> <p>Na temelju prijavnog lista Ureda za katastar Pula br. UP/I-932-07/96-01/923 od 10. veljače 1997. god., nacrtu cijepa se kč. br. 5514/1 u nove kč. br. 5514/1, 5514/4 i kč. br. 5514/5.</p>	
447.	<p>Primlj. 16. svibnja 1997. br. Z-1975/97</p> <p>Na temelju prijavnog lista Ureda za katastar Pula od 04. travnja 1997. br. UP /I-932-07/96-01/474, nacrtu, cijepa se kč. 2617 na nove kč. 2617/1, 2617/2.</p>	
448.	<p>Primlj. 19. svibnja 1997. br. Z-2025/97 Anđelko</p> <p>Na temelju prijavnog lista Ureda za katastar Pula br. UP-1098/96 od 28. veljače 1997. godine i nacrtu, cijepa se kč. br. upisuje se kultura, površina i cijepa se kč. br. 5419/2 u nove kč. br. 5419/2 i kč. br. 5419/3.</p>	
449.	<p>Primlj. 20. svibnja 1997. br. Z - 2048/97 Lino</p> <p>Na temelju prijavnog lista Ureda za katastar Pula, broj: UP/I-932-07/96-01/1357 od 20. 10. 1996. i nacrtu, cijepa se kč. br. 4491/4 u nove kč. br. 4491/1 i kč. br. 4491/6.</p>	
	<p>Primlj. 06. lipnja 1997. br. Z-2351/97</p> <p>Na temelju prijavnog lista Ureda za katastar Pula lista: 932-07/96-01/430 od 04. listopada 1996. godine</p>	



Redni broj	UPISI	Primjedba
450.	i nacrtu, cijepa se kč. br. 1930 u nove kč. br. 1930/1 i 1930/2	
	Primlj. 23. siječnja 1997. br. Z-1853/97	
	Na temelju prijavnog lista Ureda za katastar Pula br. UP/I-12-1367/87 od 18. travnja 1990. godine	
451.	27. rujna 1995. cijepa se kč. 4468/3 u nove kč. 4468/3 i 4468/4.	
	Primljeno 6. travnja 1992. br. Z-974/92. Rj. Z-4244/97.	
	Na temelju prijavnog lista Ureda za katastar Pula br. UP/I-12-1367/87 od 18. travnja 1990. godine koji se nalazi u osovudnoj zbirci isprava pod brojem Z-4209/90 i prijavnog lista Ureda za katastar Pula br. UP/I-932-07/91-01/1842 od 17. veljače 1992. godine i nacrtu, isprava	
452.	ulja se površina i cijepa se kč. br. 5535/3 u nove kč. br. 5535/3 i 5535/5.	
	Primlj. 15. listopada 1997. br. Z-4612/97.	
	Na temelju Ugovora o međusobnim pravima i obvezama od 04. travnja 1995. godine, br. br: 2168/02-01-95-01, Mišljenja o pravnoj valjanosti Ugovora od 18. siječnja 1995. godine, br: M-1567/95 i Zaključka o utvrđivanju svojstva javnog dobra - puta Općine Medulin od 10. studenoga 1999. godine, klasa: 023-01/97-01/0117, otprije se iz A kč. br. 4491/5 i prenosi u novi z.k. ul. 10781 ove opć. na ime Tom-	
453.	Se klijane i hudevita.	
	Primlj. br. Z-4885/97	
	Na temelju prijavnog lista Ureda za katastar Pula br. M10/97 od 17. rujna 1997.	
454.	godine i nacrtu cijepa se kč. br. 3894/38 u nove kč. br. 3894/38 i kč. br. 3894/51.	
	Primlj. 11. kolovoza 1993. br. Z-2134/93 Rj. Z-5205/97	
	Na temelju prijavnog lista Ureda za katastar Pula br. UP/I-932-07/93-01/1098 od 29. lipnja 2000. godine i nacrtu, te čl. 49 Pomorskog zakonika (NU 17/94, 74/94, 43/96), a sukladno čl. 1038. Pomorskog zakonika cijepa se kč. br. 4915/1 u nove kč. br.	
455.	4915/1, 4915/9, 4915/10, 4915/12, 4915/13, kč. br. 4915/14.	
	Primlj. 19. studenog 1997. br. Z-5240/97.	
	Na temelju prijavnog lista Ureda za katastar Pula od 25. listopada 1997. broj: 172/97 gopu	
456.	kč. br. 1781 dionice u nove kč. br. 1781/1, 1781/2.	
	Primlj. 27. siječnja 1997. br. Z-5364/97	
	Na temelju prijavnog lista Ureda za katastar Pula br. UP-1280/97 od 31. listopada 1997. god, nacrtu i čl. 31 Zakona o izmjenama i dopunama Zakona o gradnji NN33/95	
457.	ispravlja se površina i kultura kod kč. br. 5405/1;	
458.	poništava se kč. br. 888/35 uslijed spajanja se kč. br. 888/22.	
459.	ispravlja se površina kod kč. br. 888/22.	
	Primlj. 27. siječnja 1997. br. Z-5381/97	
	Na temelju prijavnog lista Ureda za katastar Pula br. UP-465/97 od 27. listopada	

PULA

Katastarska općina:

Zemljišnoknjižni uložak:

AD 5431

C AII

## Teretni list

Redni broj	UPISI	Iznos kn	Primjedba
460.	1997. godine, nacrti i čl. 31 Zakona o izmjenama i dopunama Zakona o gradnji NN 33/95 ispravljaju se kultura kod kč.br. 1196/2.		
461.	Primlj. 19. rujna 1989. br. Z-3206/89 i Z-5431/97 Na temelju prijavnog lista Ureda za katastar Pula klasa br. UP/I-13-795/88 od 14. rujna 1989. god. i nacrti cijepa se kč.br. 3837 u nove kč.br. 3837/1, 3837/2 i 3837/3;		
462.	cijepa se kč.br. 3890 u nove kč.br. 3890/1 i 3890/2		
463.	cijepa se kč.br. 3894/3 u nove kč.br. 3894/3, 3894/52, 3894/53.		
464.	Primlj. 11. prosinca 1997. br. Z-5560/97. Na temelju prijavnog lista Ureda za katastar Pula broj: UP/I-932-07/97-01/1691 od 20. listopada 1997. godine i nacrti, ispravljaju se kultura i površina kod kč.br. 5495/3.		
465.	Primlj. 11. prosinca 1997. br. Z-5568/97. Na temelju prijavnog lista Ureda za katastar Pula broj: UP/I-932-07/97-01/1610 od 12. veljače 1997. godine i nacrti, cijepa se kč.br. 5512/3 u nove kč.br. 5512/3 i kč. 5512/6.		
466.	Primlj. 22. prosinca 1997. br. Z-5814/97 Na temelju prijavnog lista Ureda za katastar Pula br. UP/IT-932-07/97-01/149 od 21. studeni 1997. i nacrti cijepa se kč.br. 1662/1 u nove kč.br. 1662/1, 1662/2 i 1662/9.		
467.	Primlj. 09. rujna 1998. br. Z-56/98 Na temelju prijavnog lista Ureda za katastar Pula od 19. 12. 1997. br. UP/II-932-07/97-01/1149 i nacrti upisuju se kultura i površina kod kč. 5483, kč. 5432, kč. 5482 i kč. 5430		
468.	Primlj. 19. veljače 1998. br. Z-704/98 Na temelju ugovora o prodaji klasa br. 944-05/96-01/125 od 12. veljače 1998. god., auera ugovora o prodaji klasa br. 944-05/98-01/23 od 17. veljače 1998. god., izvođa iz odluke o prodaji nekretnina klasa br. 022-05/96-01/458 od 31. prosinca 1996. god. i tri suglasnosti za provedbu ugovora kroz zemljišne knjige od 11. ožujka 1998. god. otpisuje se iz 4 kč.br. 5514/5 i pripisuje u post. kč. u. 4988 ove opć. na ime „Mehanike d.d.“		
	Primlj. 11. ožujka 1998. br. Z-910/98. Na temelju prijavnog lista Ureda za katastar Pula od 25. siječnja 1998. broj: 642/98 cijepa se kč. 1106/4		

Redni broj	UPISI	Iznos kn	Primjedba
469	u o. l. br. 5506/1, 5506/2 Primlj. 1. travnja 1998. br. Z-1419/98 Na temelju prijavnog lista Ureda za katastar Pula br. UP-1770/94 od 10. 03. 1998. i		
470	nacrtu cijepa se kč.br. 1149/2 u nove kč.br. 1149/2 i kč.br. 1149/4. (471) Primlj. 01. travnja 1998. br. Z-1457/98 Na temelju Ugovora o prodaji od 20. ožujka 1998. g. br. 267/97, odluke o isključenju nekretnosti iz javnog dobra, od 06. prosinca 1999. g. br. 369/99 i suglasnosti općine se iz A kč.br.		
471	3885/40 i parceli u uobičaj. ul. 10985. na opć. na ime Franje Franje. Primlj. 28. rujna 1993. Pol. br. Z-2521/93, Rj. br. Z-1641/98 Na temelju prijavnog lista Područnog ureda za katastar Pazin, Ispostava Pula, broj: UP/1-932-07/93-01/1426 od 29. srpnja 1993. godine i nacrtu cijepa se kč.br. 1204/1 u nove		
472	kč.br. 1204/1 i kč.br. 1204/4		
473	cijepa se kč.br. 1615/3 u nove kč.br. 1615/3 i kč.br. 1615/13. Primljeno 20. travnja 1998. Pol. br. Z-1714/98 Na temelju prijavnog lista ureda za katastar Pula, broj UP/1-932-07/98-01/1139, od		
474	24. ožujka 1998. i nacrtu parastava se kč.br. 1325/2 a udjelni udjeljaci se kč.br. 1322/2.		
475	ispravljeno se parastava kod kč. 1322/2 Primlj. 3. studenog 1998. hr. Z-5108/98 Na temelju prijavnog lista Ureda za katastar Pula klasa: 932-07/98-01/1866 od 1. listopada 1998. god. nacrtu i čl. 31. Zakona o izmjenama i dopunama Zakona o gradnji (NN 33/95) cijepa se kč. br. 2970/1 u nove kč. br. 2970/1, 2970/6 i		
476	2970/7. Primlj. 11. prosinca 1998. hr. Z-5913/98 Na temelju Odluke gradskog poglavništva Grada Pule o isključenju nekretnosti iz javnog		
477	dobra klasa hr. 022-05/98-01/750 od 3. prosinca 1998. god. i čl. 1. Uredbe o preuzimanju nekretnosti JNA i SSRO na teritoriju RH u vlasništvo RH (NN 52/91) otpisuje se iz A kč. br. 1151/4, 1322/1, 1322/2, 1151/10, 1151/5 i parceli u uobičaj. ul. 10359 ove opć. na ime Republike Hrvatske. Primlj. 05. siječnja 1998 br. Z-45/99 Na temelju prijavnog lista Ureda za katastar Pula br. UP/1-932-07/98-01/3390 od 20. studeni 1998. i dva nacrtu ispravljaju se kulture, površine i cijepa kč.br. 4972/5 u nove kč.br. 4972/5 i		
478	4972/63. Primlj. 7. prosinca 1995. broj: Z-3341/95; hr. Z-167/99 Na temelju prijavnog lista Ureda za katastar Pula broj: 1376/95 od 23. 10. 1995. godine kč. 5537/3 u nove		
479	kč. br. 5537/3, 5537/7		

(Prima parte)

Numero della partita tavolare: 5431

Comune catastale: PULA

Numero della posta	Numero della particella Catastale	Designazione della particella (Numero di casa, genere di coltura)	Numero della posta	Numero della particella Catastale	Designazione della particella (Numero di casa, genere di coltura)
		<b>PISTAVAR</b>			
	5568/1	ulice 755		1251/40	ulice v. AII-505 40
	5568/2	ulice v. AII-257 202		1257/1	put 305
	5568/3	ulice v. AII-204 147		1257/2	put 53
	5568/5	panjaha 593		1615/1	put 463
	5568/6	panjaha 735		1615/7	put 44
	5568/7	panjaha 49		1615/8	put 324
	5568/1	ulice v. AII-260 1890		1615/9	put 609
	5568/8	ulice 100		5028/1	neploduo v. AII-296 180
	5547/1	ulice 326		5028/5	neploduo 105
	5547/2	ulice v. AII-209 3272		4491/1	put v. AII-405 578
	5563/2	ulice v. AII-258 158		4491/2	nepl. gradilite v. AII-246 138
	5563/8	neploduo v. AII-227 32		4491/3	put 84
	5563/3	neploduo 97		590/1	neploduo v. AII-375 125878
	5563/10	neploduo v. AII-227 50		590/3	neploduo v. AII-375 20
	5558/2	ulice 800		4920/1	put 400
	5558/6	neploduo v. AII-225 140		4920/5	put 96
	5489/1	neploduo v. AII-412 3329 5395		4908/1	cesta v. AII-525 6116
	5489/2	neploduo v. AII-242 277		4908/2	cesta 115
	5490/1	neploduo 607		4908/3	cesta 220
	5490/3	neploduo v. AII-216 31 63		4908/4	cesta 472
	5490/4	neploduo park 760		4908/5	cesta v. AII-241 1816
	5490/5	neploduo 302		1196/1	put 422
	1399/1	neploduo, cesta v. AII-379 11631		1196/5	put v. AII-276 14
	1399/2	cesta v. AII-379 2191		1657/3	put 51
	1399/3	cesta 90		1657/30	put v. AII-364 8
	5548/1	put 462		1623/1	put 499
	5548/2	put 512		1623/8	put v. AII-364 69
	5515/1	ulice 416		1652/3	neploduo 232
	5515/3	duvrište 133		1652/4	neploduo v. AII-363 108 355
	5515/4	duvrište 72		1572/1	neploduo 101
	5508/1	gradnja ulice v. AII-378 2854 2902 2182		1572/7	put v. AII-551 96
	5508/4	neploduo v. AII-221 942		1572/8	duvrište v. AII-552 647
	5508/5	neploduo 156		1572/9	duvrište 27
	2759/1	put 825		1572/10	duvrište osp. alt v. AII-310 108
	2759/2	neploduo 36		1572/12	neploduo v. AII-309 37
	2679/1	panjaha 4402		1572/11	duvrište, gosp. zrakca 72
	2679/7	panjaha 117		1572/12	parkovaliste 84
	2679/8	panjaha 20		1572/13	parkovaliste 17
	1615/1	put v. AII-223 1440		4685	upravna zgradba v. AII-551 56
	1615/3	put v. AII-473 323		554/2	neploduo 50
	1615/4	put v. AII-275 100		5540/2	neploduo 82
	1615/5	put - 100		541/6	gradiliste 3
	1615/6	put - 100		541/76	neploduo 10
	1196/1	put v. AII-272 436		5413/1	ulice 1463
	1196/3	put 28		5413/2	ulice v. AII-100 44
	1196/4	put 30		5413/3	put v. AII-353 100
	1251/22	ulice 310		4716	put v. AII-422 100
				4711	gradnja

zw. 5431

A.

(Seconda parte)

Numero della posta	I S C R I Z I O N E						
2970/1	put	v. AII-476	P313	4808/4	neplodno	v. AV-427	130
2970/5	duarište		16	4808/5	neplodno		264
5159/3	put		198	4915/1	put	v. AV-365	4102
5159/5	neplodno		5	4915/2	neplodno	lokalna cesta asfaltirana	24
5159/6	put		81	4915/3	put		830
5159/7	put	v. AII-257	56	5535/1	cesta ulica	v. AII-273	1202
4724	kuća		44	5535/4	cesta		2325
4725	kuća		6	4871/2	otala	v. AV-365	17066
4726	kuća		10	4871/5	otala	v. AII-503	53
5511/1	neplodno	gradnja ulica v. AV-443	4905	4870/1	otala	v. AV-365	18806
5511/3	neplodno	v. AV-442	14	4870/2	otala-nepl.	v. AII-503	98
5491/1	neplodno		720	4870/3	otala-nepl.	v. AE-503	26
5491/2	neplodno		292	5563/12	ulica	v. AII-272	245
1936/1	neplodno	v. AV-553	4690	4862	trnada		570
1936/2	neplodno	v. AII-297	170	5563/12	neplodno		195
1936/3	neplodno		4956	5563/14	neplodno		50
1859/1	neplodno	v. AII-297	2922	5159/3	put		148
1859/2	neplodno	v. AV-302, 303	620	5159/10	put	v. AV-311	50
1859/3	neplodno		1553	1615/4	put	v. AII-285	38
2333/1	pasnjak		145	1615/10	put	v. AII-285	45
2333/2	pasnjak	v. AV-401	24	1615/5	put	v. AII-285	44
1957/1	put	v. AII-297	144	1615/11	put	v. AII-285	43
1957/3	put	v. AV-520	576	1615/6	put	v. AII-285	48
1957/4	put		856	1615/12	put	v. AV-299	42
2392/1	put	v. AII-373	2013	5558/1	ulica	v. AII-349	4901
2392/2	neplodno		144	5558/7	ulica		1991
877/2	put		84	5558/1	ulica		237
877/14	neplodno		14	5558/2	ulica		760
1883/1	put		1184	5558/2	ulica		320
1883/2	put	v. AII-336	83	146/2	nepl. ulica put		277
1883/3	neplodno	v. AII-331	74	146/3	nepl. ulica		285
1883/4	put	v. AII-336	1747	3894/3	put	v. AII-294	172
1883/5	neplodno		74	3894/37	put	gradska ulica, pašnjak v. AII-387	2698
2409/4	pašnjak	v. AII-255, 358	1001, 731, 734	3894/38	put	v. AII-286	150
2409/5	neplodno	v. AII-277	6	3894/38	put	v. AII-286	8768
2397/1	ulica	v. AII-371	1 3172	3946/1	put	v. AV-316	860
2397/2	ulica		3 0182	3946/2	put	gradska ulica, pašnjak v. AII-387	440
2397/3	ulica		133	3946/3	put		1972
2397/4	ulica		100	3800/1	pašnjak		213
2397/5	ulica	v. AII-374	156	3800/2	pašnjak		06
5568/2	ulica		1762	3798/1	pašnjak	v. AII-361	132
5568/3	ulica		240	3798/8	pašnjak		18
5159/7	put		20	3798/9	pašnjak		48
5159/8	put		68	562/6	pašnjak	v. AV-361	110
5563/1	ulica	v. AV-279	365	562/36	pašnjak		16
5563/11	ulica		13, 15	562/37	pašnjak		26
5563/12	ulica	v. AV-271	262	3772/37	pašnjak		2573
4808/1	neplodno	v. AV-378	1 6097	3772/38	pašnjak		430
4808/2	neplodno	v. AV-389	584	3772/39	pašnjak		71
3	neplodno	v. AV-432	55	3772/39	put	v. AII-320, 325	487
	pašnjak			3772/42	put	v. AV-361	137
				3772/43	put		1790

Zw. 5431.



Numero della posta  
I S C R I Z I O N E

Numero della posta	DESCRIZIONE		pag.		DESCRIZIONE	pag.
3776/1	put	v. AII-284, 585.	947		4972/12	cesta v. AII-381 3126
3776/2	put	v. AII-361	550		4972/13	neplodno put v. AII-495 188
3776/3	put	staza v. AII-362	287		4972/14	neplodno, prediliste 49
3776/4	put	v. AII-361	287		4972/1	neplodno, park v. AII-535 230
3776/5	kuca	dateliska stambena zgrada, doostre v. AII-404	80 25	x	4972/15	neplodno, prediliste v. AII-388 243
3894/38	put	v. AII-459.	1133		4972/16	neplodno, prediliste - 4- 243
3894/39	put		2514	x	4972/17	neplodno, prediliste - 1- 243
3894/40	put	v. AII-782	178	x	4972/18	neplodno, prediliste - 11- 243
3894/41	put	v. AII-782	191		4972/19	neplodno, prediliste - 1- 243
3894/42	put	v. AII-782	199		4972/20	neplodno, prediliste - 11- 243
3894/43	put	v. AII-782	801		4972/2	neplodno, park 88
3894/44	put		441	x	4972/21	neplodno, prediliste v. AII-388 243
3894/45	put		199	x	4972/22	neplodno, prediliste - 1- 243
4715/1	put		1370	x	4972/23	neplodno, prediliste - 1- 243
4715/2	put		150		4972/24	neplodno, prediliste - 1- 243
4715/3	put		2478		4972/25	neplodno, prediliste - 1- 243
4712/1	put		917		4972/3	neplodno, park 88
4712/2	put		2056	x	4972/26	neplodno, prediliste v. AII-388 243
4712/3	put		51		4972/27	neplodno, prediliste 4 243
5495/1	nepl.	garma spredj - Tot nar. kisel. ste	228		4972/28	neplodno, prediliste 4 243
5495/4	nepl.	prediliste v. AII-340.	307		4972/29	neplodno, prediliste 4 243
3885/71	pasnjak		393		4972/30	neplodno, prediliste 4 243
3885/105	pasnjak	v. AII-301.	54	x	4972/5	neplodno, park v. AII-499 100 250
3894/3	put	v. AII-463.	1230	x	4972/31	neplodno, prediliste v. AII-388 243
3894/48	put	v. AII-315	1468	x	4972/32	neplodno, prediliste 4 243
3885/75	pasnjak		1423	x	4972/33	neplodno, prediliste 4 243
3885/111	neplodno	v. AII-357	11	x	4972/34	neplodno, prediliste 4 243
3885/13	prediliste	v. AII-338.	345		4972/35	neplodno, prediliste 4 243
3885/129	prediliste		304	x	4972/36	neplodno, prediliste 4 243
3885/130	prediliste		319		4972/5	neplodno, park v. AII-498 243
3885/131	prediliste		320		4972/37	neplodno, prediliste v. AII-388 243
3885/132	prediliste		320		4972/38	neplodno, prediliste 4 243
3885/133	prediliste	v. AII-403	259.		4972/39	neplodno, prediliste 4 243
5512/1	neplodno	droniste v. AII-355	432		4972/40	neplodno, prediliste 4 243
5512/4	neplodno	v. AII-394.	85		4972/41	neplodno, prediliste 4 243
1254/2				x	4972/42	neplodno, prediliste 4 243
3946/1	cesta	v. AII-416	6801		4972/43	neplodno, park 44
3946/6	neplodno	put v. AII-325	697		4972/44	neplodno, prediliste v. AII-388 243
3946/5	neplodno	prediliste	677		4972/45	neplodno, prediliste 4 243
4972/1	neplodno	prediliste v. AII-317	1638	x	4972/46	neplodno, prediliste 4 243
4972/2	neplodno	prediliste v. AII-317	1303		4972/47	neplodno, prediliste 4 243
4972/3	neplodno	prediliste v. AII-317	1303		4972/48	neplodno, prediliste 4 243
4972/4	neplodno	prediliste v. AII-317	1633		4972/3	neplodno, park 40
4972/5	neplodno	prediliste v. AII-317	1468	x	4972/49	neplodno, prediliste v. AII-338 243
4972/6	neplodno	prediliste v. AII-317	1303	x	4972/50	neplodno, prediliste v. AII-338 243
4972/7	neplodno	prediliste v. AII-513	3757		4972/51	neplodno, prediliste v. AII-338 243
4972/8	neplodno	prediliste v. AII-317	2018		4972/52	neplodno, prediliste v. AII-338 243
4972/9	neplodno	prediliste v. AII-317	2359		4972/53	neplodno, prediliste v. AII-338 243
4972/10	pis. staza		632		4972/54	neplodno, park 40
4972/11	pis. staza	v. AII-346	629		4972/55	neplodno, prediliste v. AII-338 243

Numero della posta

I S C R I Z I O N E

Numero della posta	Descrizione	Area (m <sup>2</sup> )	Area (m <sup>2</sup> )	Descrizione	Area (m <sup>2</sup> )
4972/55	neploduo, gradiliste v.AII-338	29h	5059/17	dvorniste	384
4972/56	neploduo, gradiliste v.AII-338	29h	5059/33	grad.	78
4972/57	neploduo, gradiliste v.AII-338	29h	5059/32	grad.	256
4972/58	neploduo, gradiliste v.AII-338	29h	2409/4	pasujak	1002
4972/59	neploduo, gradiliste v.AII-338	29h	5413/3	put	1226
4972/60	neploduo, gradiliste v.AII-338	29h	5413/4	pasujak u.m.57.	38
4972/61	neploduo, park	230	1038/1	ulica	962
4972/6	neploduo, park	83	6017	obala v.AII-503	54
2420/1	put	882	1859/2	put v.AII-480	457
2420/2	put v.AII-353	590	1859/4	put v.AII-377	112
3946/6	put	627	1859/5	put	560
3946/6	put v.AII-356	10	2397/1	ulica v.AII-511	12824
1533/1	put	95	2397/6	pasujak	14
1533/2	put v.AII-326	332	2397/7	pasujak v.AII-520	88
1533/3	put	610	2397/8	ulica	2
5439/1	npl. ulica	20279	2397/1	ulica v.AII-535	771
5439/3	npl. park v.AII-332	6	2397/4	ulica v.AII-512	1375
5418/1	restp v.AII-404	4311	2397/5	pasujak gradnja ulica v.AII-512, 535	100
5418/2	restp v.AII-366	27	590/3	ulica	1193
5417/1	lok. restp v.AII-366	430	590/4	naulica	35
5417/4	lok. restp	133	4808/1	uostva obala v.AII-388 v.AII-389	13990
5417/5	lok. restp	1140	4808/7	uostva obala v.AII-429	1867
915/21	pasujak	1672	4808/6	uostva obala v.AII-389	240
915/144	pasujak v.AII-344	62	2397/7	pasujak	65
915/145	pasujak v.AII-436	718	2397/9	pasujak v.AII-406/92	23
1038/10	dvorniste	18	2392/2	pasujak v.AII-406	300
1038/11	dvorniste	11	2392/6	pasujak v.AII-406	80
1038/12	dvorniste	23	5534/2	dvorniste	338
5404/1	ulica	976	5534/4	dvorniste	355
5404/2	put	262	5534/5	dvorniste	16
5404/5	neploduo	100	4368	gradnja	138
659/11	put	200h	4808/2	neploduo v.AII-426	34
659/74	pasujak v.AII-384	73	4808/8	neploduo v.AII-431	374
5508/2	neploduo v.AII-396	242	4808/9	neploduo v.AII-502	137
5508/6	neploduo v.AII-396	144	4808/10	neploduo v.AII-502	102
5508/7	neploduo v.AII-396	24	4808/11	neploduo v.AII-502	4
4781/1	put v.AII-398	2409	4808/12	neploduo v.AII-502	6
4781/2	put v.AII-398	24	4808/13	neploduo v.AII-502	168
4781/3	put	01	4808/14	neploduo v.AII-502	184
6871/1	neploduo v.AII-392, 503	11704 12025	4808/15	neploduo v.AII-502	115
6962	igrade	179	4808/16	neploduo v.AII-502	101
6963	igrade v.AII-393	407 26	5452/1	gr. ulica	298
6871/2	neploduo, obala	82h0	5452/2	park v.AII-385	10
6871/4	neploduo, baten AII-503	1350	5452/3	parkuliste	14
6871/8	neploduo, obala v.AII-503	6976	5452/5	parkuliste	5
6870/1	neploduo v.AII-503	13756	5511/2	ulica gradnja ulica v.AII-443	925 977
6867/34	igrade	60	5511/4	ulica, dio uprave igrade v.AII-425	161
6865/56	igrade	10	5512/4	ulica	76
6915/1	neploduo v.AII-428	1012	5512/5	ulica	9
		90	4610/1	?	2221

chul: 5431.

Numero della posta	I S C R I Z I O N E	Lire	cent.
337.	Primlj. 28. studenog 1989. br. Z-4100/89. Na temelju prijavnog lista vreda za katastar Pula br. 851/89. od 21. studenog 1989. godine br. 1038/14, 1038/10, 1038/11, 1038/12.		
338.	Primlj. 15. veljače 1989. br. Z-4375/89 Na temelju prav. rješenja Opć. Suda, Odjel za inoz. pravne poslove od 30. prosinca 1988. klasa 465-01/88-01/90 i ugovora o međusobnim pravima i obvezama u vezi davanja zemljišta na ko- pitanje od 24. siječnja 1989. otpisuje se okt. 4972/49, 4972/50, 4972/51, 4972/53, 4972/55, 4972/56, 4972/57, 4972/58, 4972/59, 4972/60 i pripisuje se u postojeći z.k. ul. br. 9295 k.o. iste m. n. k. i Stambena zajednica "Rumjacića" Pula.		
339.	Primlj. 10. rujan 1989. br. Z-91/90. Na temelju pravomoć. rješenja Općine Pula ul. VP-1-944-05/89-01/100. od 4. listopada 1989. i ugovora o međusobnim pravima i obvezama u vezi davanja zemljišta na k.o. i od 20. listopada 1989. otpisuje se iz A k.o. 5881/13, 5881/120, 5881/130, 5881/131 i 5881/132 i pripisuje se u z.k. ul. 9291. m. n. k. i uve k.o. m. n. k. 32 "Rumjacića" Pula.		
340.	Primlj. 12. siječnja 1990. br. Z-163/90. Na temelju prijavnog lista vreda za katastar Pula, opć. rješenja 1990. br. UP-03-932-07/89-01/900, ispravljeno se kulture kod k.o. 5495/4 od post. l. iste m. n. k. i pripisuje se u postojeći z.k. ul. br. 9295 k.o. iste m. n. k. i Stambena zajednica "Rumjacića" Pula.		
341.	Primlj. 5. veljače 1990. br. Z-453/90. Na temelju prijavnog lista vreda za katastar Pula ul. 1153/88 od 2. rujna 1989. i uve k.o. i k.o. 5404 u nove k.o. 5404/1, 5404/2 i 5404/3.		
342.	Primlj. 16. ožujka 1990. br. Z-957/90 Na temelju prijavnog lista vreda za katastar Pula od 13. rujna 1989. br. UP-1-932-07/90-01/259 i uve k.o. 659/11 u nove k.o. 659/11 i 659/7b.		
343.	Primlj. 1. rujna 1990. br. Z-211/90. Na temelju prijavnog lista vreda za katastar Pula ul. 46/90. od 13. listopada 1989. i uve k.o. i k.o. 4781 u nove k.o. 4781/1, 4781/2 i 4781/3.		
344.	Primlj. 5. juna 1990. br. Z-2202/90. Na temelju prav. rješenja Općine Pula br. UP/1-944-05/89-01/77 od 26. juna 1989. i ugovora o međusob- nim pravima i obvezama od 8. augusta 1989. otpisuje se k.o. 915/144 i pripisuje se u z.k. 9306 Ove opv.		
345.	Primlj. 20. travnja 1990. br. Z-1545/90. Na temelju prijavnog lista vreda za katastar Pula od 29. ožujka 1990. br. UP-1-13-UP/1-1365/88. i uve k.o. 6871/1 u nove k.o. 6871/1, 6871/2, 6871/3, 6871/4, 6871/5, 6871/6, 6871/7, 6871/8, 6871/9, 6871/10, 6871/11, 6871/12, 6871/13, 6871/14, 6871/15, 6871/16, 6871/17, 6871/18, 6871/19, 6871/20, 6871/21, 6871/22, 6871/23, 6871/24, 6871/25, 6871/26, 6871/27, 6871/28, 6871/29, 6871/30, 6871/31, 6871/32, 6871/33, 6871/34, 6871/35, 6871/36, 6871/37, 6871/38, 6871/39, 6871/40, 6871/41, 6871/42, 6871/43, 6871/44, 6871/45, 6871/46, 6871/47, 6871/48, 6871/49, 6871/50, 6871/51, 6871/52, 6871/53, 6871/54, 6871/55, 6871/56, 6871/57, 6871/58, 6871/59, 6871/60, 6871/61, 6871/62, 6871/63, 6871/64, 6871/65, 6871/66, 6871/67, 6871/68, 6871/69, 6871/70, 6871/71, 6871/72, 6871/73, 6871/74, 6871/75, 6871/76, 6871/77, 6871/78, 6871/79, 6871/80, 6871/81, 6871/82, 6871/83, 6871/84, 6871/85, 6871/86, 6871/87, 6871/88, 6871/89, 6871/90, 6871/91, 6871/92, 6871/93, 6871/94, 6871/95, 6871/96, 6871/97, 6871/98, 6871/99, 6871/100.		
346.	Primlj. 21. listopada 1990. br. Z-2472/90. Na temelju pravomoć. rješenja Općine Pula ul. VP/1-944-05/89-01/46 od 12. listopada 1989. i ugovora o međusob- nim pravima i obvezama od 12. veljače 1990. otpisuje se iz k.o. 4946/1, 4972/40, 4972/41 i 4972/49 i 4972/54 i pripisuje se u novi z.k. 9555. m. n. k. i uve k.o. m. n. k. 312-a za stamb. i kom. djelat. Opć. Pula		
347.	Primlj. 28. juna 1990. br. Z-2583/90. Na temelju prijavnog lista vreda za katastar Pula br. UP-12-1365/81 i prav. rješenja Općine Pula površina se k.o. 4404 m. n. k. 5566.		
348.	ispunjava se površina kod k.o. 5564/2.		
349.	Primlj. 28. juna 1990. br. Z-2586/90. Na temelju prijavnog lista vreda za katastar Pula br. UP-12-1366/87 i uve k.o. i površina kod k.o. 5558/1, 5564/2, 146/2.		
350.	ispunjava se površina i lukom kod k.o. 5565/2		
351.	površina se k.o. 154/41, 5565/1.		
352.	Primlj. 2. rujna 1990. br. Z-2647/90. Na temelju prijavnog lista vreda za katastar Pula od 25. rujna 1990. br. 5059/27 u nove k.o. 5059/27, 5059/33, 5059/34, 5059/35.		

OSTAVAR U. br. 121



-AII-

Zb. ul. 5431.

Numero della posta	ISCRIZIONE	Lire	cent.
--------------------	------------	------	-------

309. isporuže u poršine dod t.e. 1572/2  
 310. isporuže u kulturu i poršine dod t.e. 1572/10 i 1572/11

Primlj. 12. lipnja 1987. U.Z. - 1923/87.  
 Na temelju pravomoć. rješenja S.D. Pula od 30. rujna 1986. br. UP-T-06-11-50-842/86. i od 30. lipnja 1986. br. UP-T-06-11-50-845/86. i prijavnog lista vrade za katastar Pula br. UP-T-12-222/87 od 12. rujna 1987. i uaceta od 5. ožujka 1987. pomitava se ko. 5159/10 ukupna površina se ko. 5169/3.

Primlj. 13. srpnja 1987. br. Z-224/87  
 Na temelju prijavnog lista i kopije plana Opć. Pula - Opć. zadržak za katastar od 11. ožujka 1987. br. R-UP-T-285-1987 ispravak se poršine kod sk. 5395/3 - put na 2287 m<sup>2</sup> na 2267 m<sup>2</sup>.

Primlj. 17. prosinca 1987. Z-402/87.  
 Na temelju prijavnog lista uaceta se katastar Pula od 19. studena 1987. br. UP-T-12-1325/87. i uaceta isporuže u kulturu i poršine dod t.e. 5465.

Primlj. 7. rujna 1988. br. Z-87/88.  
 Na temelju prijavnog lista uaceta katastar Pula broj: UP-1-12-1544/81 od 14. 12. 1987. i uaceta uaceta i medunarodnim, pravima, obicima, Rješenje Općine Pula broj: UP-106-11-147-1781/1987 od 20. listopada 1987. Rješenje broj: UP-1-06-11-148/87. od 22. lipnja 1987. ispravak se poršine kod ko. 1338 m<sup>2</sup> na 1338 m<sup>2</sup>.

Primlj. 6. ožujka 1988. Z-434/88.  
 Na temelju prijavnog lista uaceta se katastar Pula od 6. ožujka 1988. i uaceta pomitava se ko. 3894/18

315. cijepa se t.e. 3946/1 u nove t.e. 3946/1, 3946/5, 3946/6 i t.e. 3942 u nove ko. 3942/1 i 3942/2, 3942/3, 3942/4, 3942/5, 3942/6, 3942/7, 3942/8, 3942/9, 3942/10, 3942/11, 3942/12, 3942/13, 3942/14, 3942/15, 3942/16.

316. Primlj. 6. ožujka 1988. Z-435/88.  
 Na temelju prijavnog lista uaceta se katastar Pula od 25. rujna 1988. br. UP-T-12-1811/86 i uaceta cijepaju se t.e. 3942/1 u nove t.e. 3942/1, 3942/15, 3942/16, 3942/17, 3942/18, 3942/19, 3942/20, t.e. 3942/2 u nove t.e. 3942/2, 3942/21, 3942/22, 3942/23, 3942/24, 3942/25, 3942/26, 3942/27, 3942/28, 3942/29, 3942/30; 3942/3 u nove t.e. 3942/3, 3942/31, 3942/32, 3942/33, 3942/34, 3942/35, 3942/36; t.e. 3942/5, 3942/37, 3942/38, 3942/39, 3942/40, 3942/41, 3942/42, 3942/43; t.e. 3942/6 u nove t.e. 3942/6, 3942/44, 3942/45, 3942/46, 3942/47, 3942/48; t.e. 3942/8 u nove t.e. 3942/8, 3942/49, 3942/50, 3942/51, 3942/52, 3942/53, t.e. 3942/9 u nove t.e. 3942/9, 3942/54, 3942/55, 3942/56, 3942/57, 3942/58, 3942/59, 3942/60, 3942/61.

317. Primlj. 13. travnja 1988. br. Z-1197/88  
 Na temelju rješenja skup. opć. Pula - sekret. za financije od 24. kolovoza 1987. br. 03-4-11-360/1-1987 otpisuje se iz Ačkl. 2679/4 i pronosi se u novi z.b. ul. br. 9244 k.o. i t.e. na ime komunističar Mikšija 70-11pa.

318. Primlj. 28. listopada 1988. br. Z-3364/88.  
 Na temelju Rješenja Općine Pula broj: UP-1-06-11-50-58/87. od 19. 01. 1988. otpisuje se t.e. ko. 5590/2, 5509/2; prijavnog i člul. 2231. i t.e. B.O. na od katastar Općine Pula.

319. Primlj. 11. studenog 1988. br. Z-3524/88  
 Na temelju prijavnog lista vrade za katastar Pula br. UP-T-12-1353/87 i uaceta br. UP-T-12-1465/87. i uaceta pravomoć. rješenja S.D. Pula br. 465-01/88-02/25 od 26. travnja 1988. pravomoć. rješenja S.D. Pula br. 465-01/88-02/25 od 21. travnja 1988. i uaceta o međunarodnim pravima. Obavijesteno od 5. lipnja 1988. ispravak se poršine kod ko. 3772/30.

320. pomitava se ko. 3772/31 ukupna površina se ko. 3772/25 i 3791/9

321. Primlj. 11. kolovoza 1986. br. Z-2528/86. br. Z-3731/86.  
 Na temelju prijavnog lista vrade za katastar Pula br. UP-T-12-1001/86 od 28. lipnja 1986. i uaceta ispravak se poršine kod ko. 5459 i 5460.

322. Primlj. 1. decembra 1988. br. Z-3740/88.  
 Na temelju prijavnog lista vrade za katastar Pula br. UP-T-12-1791/88. i uaceta cijepa

UL. 5431

A II

Numero della posta	I S C R I Z I O N E	Lire	cent.
323.	2420 u nove lica. 2420/1, 2420/2. Primlj. 14. maja 1989. br. Z-634/89. Na temelju prijavnog lista kadece katastar Pula broj: 972/89. od 6. maja 1989. cijepa se		
324.	1533 u nove lica. 1533/1, 1533/2. Primlj. 10. ožujka 1989. Z-499/89 Na temelju prijavnog lista mede se katastar Pula od 7. ožujka 1989. n. UP-I-932-07/89-01/114		
325.	i mošta cijepa se t. č. 3946/h u nove l. č. 3946/h i 3946/G Primlj. 16. listopada 1989. br. Z-1810/89. Na temelju ugovora o međusobnim pravima i obvezama u vezi dovoza zemljišta na kontinentalnom dijelu od 14. travnja 1989. i rješ. S.2. Pula klase UP/I-344-01/89-01/32. od 27. ožujka 1989. otisuje se iz lica		
326.	1533/2 i prenosi se u novi zku. 935. otisuje se kao komuna „Sovosijales“ Primlj. 17. ožujka 1989. br. Z-923/89 Na temelju prijavnog lista i kopije plana Opć. Pula-Opć. zavoda za katastar od 30. siječnja 1989. br. UP/I-03-932-07/89-01/118 cijepa se, okbr. 5439/1-obala od 20.285 m <sup>2</sup> na more i okbr. 5439/3-npl. park od 20.279 m <sup>2</sup>		
327.	5439/1-npl. ulica od 20.279 m <sup>2</sup> , 5439/3-npl. park od 20.279 m <sup>2</sup> Primlj. 24. marta 1989. br. Z-988/89. Na temelju ugovora o međusobnim pravima i obvezama sast. kod 50 Pula klase H65-01/88-02/69 od 8. decembra 1988. prav. mjerenja 50 Pula od 21. oktobra 1988. otpisuje se lica: H972/15, H972/16, H972/17, H972/18, H972/19, H972/20, H972/21, H972/22, H972/23, H972/24, H972/25, H972/26, H972/27, H972/28, H972/29, H972/30, H972/31, H972/32, H972/33, H972/34, H972/35, H972/36, H972/37, H972/38, H972/39, H972/40, H972/41, H972/42, H972/43, H972/44, H972/45, H972/46, H972/47, H972/48 i prenosi se u novi zku. 9294 od opć. kao društveno vlasništvo imenika SZ „UGLANIK“ Pula.		
328.	Na temelju prijavnog lista i kopije plana Opć. Pula-Opć. zavoda za katastar br. UP/I-13-1730/88 od 24. kolovoza 1987 i dozvole za upotrebu Opć. Pula od 17. siječnja 1988 klase: 362-02/88-02/14 ispravljaju se kultura kod okbr. 4858/1-na obala i uređena obala na 5704 m <sup>2</sup>		
329.	Primlj. 3. lipnja 1989. br. Z-1912/89. Na temelju prijavnog lista mede se katastar Pula od 18. maja 1989. br. UP-I-932-07/89-01/208, ispravljaju se površine kod okbr. 5417/1 od 2016 m <sup>2</sup> na 1703 m <sup>2</sup> .		
330.	Primlj. 2. lipnja 1989. br. Z-1913/89. Na temelju prijavnog lista mede se katastar Pula od 22. maja 1989. br. UP-I-932-07/89-01/208 cijepa se na (A) kod. 5418 u nove lica. 5418/1 i 5418/2; - te kod. 5417/1 u nove lica. 5417/1 u nove lica.		
331.	Primlj. 16. lipnja 1989. br. Z-2098/89. Na temelju ugovora o prijavnim pravima kontinentalnog dijela kod 50. Pula od 11. kolovoza 1988. otpisuje se iz A kod. 5439/3 i prenosi se u novi zku. 9408. otisuje se kao komuna vr. „Jibn“		
332.	Primlj. 24. oktobra 1988. br. Z-3307/88. Rj. Z-2282/89. Na temelju ugovora na 50 Pula br. H66-02/88-01/35 od 15. avgusta 1988 i davanja ugovora od 20. jula 1989. otpisuje se lica. 2420/2 i pripisuje se u zku. 9227 od opć.		
333.	Primlj. 7. septembra 1989. br. Z-3056/89. Na temelju prijavnog lista mede za katastar Pula br. UP/I-932-07/89-01/367 i mošta reorganizacija se površina i cijepa lica. 915/21 u nove lica. 915/21, 921/144, 921/145.		
334.	Primlj. 29. rujna 1989. br. Z-3356/89. Na temelju prijavnog lista mede za katastar Pula br. UP-I-1520/88 od 28. listopada 1984. i mošte pravomoć. rješ. S.2. Pula kl. UP/I-344/05/89-01/31. od 17. listopada 1989. zafitirana o ukupnoj površini sast. kod Općine Pula 21. travnja 1988. li. 06-VI-14-1594/87. zafitirana o ukupnoj površini od 21. travnja 1988. li. 06-VI-14-1594/87, zafitirana o ukupnoj površini od 3. kolovoza 1988. li. H66-01/88-02/72		
335.	Na temelju prijavnog lista mede od 17. listopada 1989. li. UP/I-944-01/89-01/30 površine se kod. 1883/3 ispravljaju u zku. 8924		
336.	ispravljaju se površine kod kod. 1883/2 i kod. 1883/4		

A.

(Prima parte)

Sve ubadeno u  
kompjuteru

Numero della partita tavolare: 5431

Comune catastale:

Numero della posta	Numero della particella catastale	Designazione della particella (Numero di casa, genere di coltura)	Numero della posta	Numero della particella catastale	Designazione della particella (Numero di casa, genere di coltura)
	1	ulica rejon 2126		717/8	ulica 1444
	73	obala i molo 2278		717/15	ulica 194
	74	park rejon V.A. 1-17 1340		747/3	ulica 909
	76	put rejon 1232		779/14	ulica 500
	88/2	ulica rejon 130		779/18	pasnjah 644
	124	obala rejon V.A. 503 2658		779/20	pasnjah 205
	146/2	put rejon V.A. 205, 203; 339		779/31	orarnia 640
	154/40	ulica rejon 91		805/3	pasnjah 753
	154/41	ulica rejon 327		838	ulica V.A. 7-20-98 4042 9301
	210	pasnjah N.A. 6 1485		861	put 920
	246/2	ohor rejon V.A. 5-106 642		888/1	put 48
	294/4	pasnjah 236		888/5	put V.A. 69 919
	295/2	put 469		888/9	put 2211
	299/4	centa V.A. 118, 290 561		888/18	pasnjah V.A. 69 201
	476/1	ohor V.A. 25-98 468		888/21	put 27
	498/1	put V.A. 25 430		888/22	pasnjah V.A. 489 209
	524/2	pasnjah V.A. 1-3 103		915/16	put V.A. 80; 211 1002
	540/20	put 266 (21+5) 716		915/21	pasnjah V.A. 103; 142, 200 525, 65
	540/12	vepshadno 292		948/2	ulica 456
	541/2	ulica 292		1038/1	ulica V.A. 11-337 1014
	541/4	ulica 1693		1088/1	ulica 448
	541/6	ulica V.A. 11-163 758		1102/1	obala V.A. 492 3310
	541/8	ulica 510		1102/2	obala V.A. 492 23
	541/13	ulica 259		1111/1	pasnjah 61
	541/16	ulica 337		1113	pasnjah 89
	541/18	ulica 2180		1118	pasnjah 43
	541/20	pasnjah V.A. 156, 307, V.A. 11-442 835		1134/6	put 1800
	562/20	put V.A. 150 165		1149/1	put V.A. 156, 307, V.A. 11-442 85
	564/2	put V.A. 150 952		1149/2	put V.A. 156, 307, V.A. 11-442 36
	590	ulica gradba ulica V.A. 113 864 2878		1151/1	obala V.A. 407 255
	592	ulica 612		1151/2	put V.A. 403 255
	596	ulica 177		1151/4	put V.A. 403 255
	620/8	ulica 1840		1157/3	pasnjah 370
	659/1	put 2077		1157/5	pasnjah 820
	659/11	ulica V.A. 340 4336		1157/6	put 370
	660/4	V.A. 69 4320		1157/7	put 399
	660/9	put V.A. 24 3700		1163/2	put 591
	660/14	pasnjah 2865		1196	put V.A. 174 593
	680	put V.A. 506 2123		1204	put 681
	681/2	pasnjah V.A. 150, 535 2170		1225	put 565
	683/2	put V.A. 506 159		1245	ulica 570
	710	V.A. 69 70		1251/2	ulica V.A. 22 70
	711/1	put V.A. 413 14		1257	put V.A. 407 1037
	711/2	put 1037		1325	put 209
	715/4	put 209			
	715/14	vinograd V.A. 100, 101 209			
	715/24	orarnia put V.A. 101, 120 209			
	719/2	ulica V.A. 506 209			

V.A. 570, 60

V.A. 113, 114, 115, 116, 117, 118, 119, 120, 121, 122, 123, 124, 125, 126, 127, 128, 129, 130, 131, 132, 133, 134, 135, 136, 137, 138, 139, 140, 141, 142, 143, 144, 145, 146, 147, 148, 149, 150, 151, 152, 153, 154, 155, 156, 157, 158, 159, 160, 161, 162, 163, 164, 165, 166, 167, 168, 169, 170, 171, 172, 173, 174, 175, 176, 177, 178, 179, 180, 181, 182, 183, 184, 185, 186, 187, 188, 189, 190, 191, 192, 193, 194, 195, 196, 197, 198, 199, 200

ISCRIZIONE

Numero della posta

1. Prizivljevo 20. kolovoza 1953 broj 115/53  
Na temeljni prijavnog lista ureda za katastar u Puli br. 4/53 i kopiji plana od 8. VII. 53; ispravljaja se plan k.o. č. k. 5535/1.
2. Prizivljevo 20. rujna 1956 broj 2 1415/56  
Na temeljni prijavnog lista broj 141/56 i nacrt od 9. VII. 1956 ispravljaja se površina kod k.o. č. k. 1416/2 od 121 m<sup>2</sup> na 130 m<sup>2</sup>.
3. Prizivljevo 8. studenog 1956 broj 2 1689/56  
Na temeljni prijavnog lista broj 8882/56 od 26. X. 1956 ispravljaja se u k. k. k. 124/2 i površina u k. k. k. 1403 od 97 tina da i nacrti ostaju kao prethodna nacrti.
4. Prizivljevo 7. rujna 1957 broj 22/57  
Na temeljni prijavnog lista ureda za katastar u Puli broj 122/55 i nacrt od 8. IX. 1955 ispravljaja se površina kod k. k. broj 5272 od 142 7878 m<sup>2</sup> na 2130 m<sup>2</sup>.
5. Prizivljevo 29. rujna 1957 br. 2-1672/57  
Na temeljni prav. rješenja NOK komisije za sukcesivaciju br. 5120/57. - II - 4 od 11. VI. 1957. otpisuje se k. č. k. 1646/2 zgrada i prenos na nov. ul. br. 5543 od opć. na imu Mirkovica ulice z. Gudelj i Gudelj Dura.
6. Prizivljevo 27. kolovoza 1957 br. 2-1808/57  
Na temeljni prijavnog lista ureda za katastar br. 1847/57. od 24. VIII. 1957. i nacrt od 26. VIII. 1957. ispravljaja se površina kod k. č. k. 219. površina sa 1561 m<sup>2</sup> u nove k. č. k. 210 površina sa 1485 m<sup>2</sup> i 820 kv. sa 76 m<sup>2</sup>.
7. Prizivljevo 23. rujna 1959 broj 2-102/59  
Na temeljni prijavnog lista ureda za katastar Pula broj 102/57. i nacrt od 31. VIII. 1957. ispravljaja se površina k. č. k. 828.
8. Prizivljevo 4. srpnja 1959 broj 2-1289/59 - broj broj 18/59  
Na temeljni prijavnog lista broj 256/59 i nacrt ispravljaja se površina kod k. č. k. 2995 na 2087 m<sup>2</sup>.  
Prizivljevo 1. listopada 1959 br. 2-1213/59  
Na temeljni prijavnog lista ureda za katastar Pula br. 194/59 od 19. X. 1959 i nacrt od 4. XI. 59 br. 2-1169/59 ispravljaja se površina kod k. č. k. 299/4 od 444 m<sup>2</sup> na 466 m<sup>2</sup> usled zbijanja za kat. č. k. 199/10.
9. Prizivljevo 19. rujna 1960 br. 2-933/60  
Na temeljni prijavnog lista ureda za katastar u Puli br. 4-537/60 od 16. V. 1960. ispravljaja se površina i kultura kod k. č. k. 1396 od oranice sa 656 čm na neplodna sa 517 čm, k. č. k. 1412 od puta sa 170 čm na neplodna sa 115 čm k. č. k. 1448 od puta sa 2318 čm na neplodna sa 2189 čm.
10. Prizivljevo 20. novembra 1960 br. 2-1782/61  
Na temeljni prijavnog lista ureda za katastar u Puli br. 5/1202-61 i nacrt od 27. oktobra 1961 uređa se kultura kod k. č. k. 2409/2 oranice sa neplodna; č. k. 2408/5 oranice na neplodna; č. k. 2410/3 oranice na neplodna; č. k. 2410/6 oranice na neplodna; č. k. 2410/7 oranice na neplodna; č. k. 2408/2 neplodna sa 208 m<sup>2</sup>.
11. Prizivljevo 20. novembra 1961 br. 2-1785/61  
Na temeljni prijavnog lista ureda za katastar u Puli br. 5-999/61 i nacrt od 30. septembra 1961 ispravljaja se površina i kultura kod k. č. k. 5217 od 2 ha 9040 m<sup>2</sup> i 5217/2 obala sa 971 m<sup>2</sup>.
12. Prizivljevo 20. novembra 1961 br. 2-1786/61 br. 2-132/62  
Na temeljni prijavnog lista ureda za katastar u Puli br. 5-1429/61 od 22. XI. 1961, ispravljaja se površina kod k. č. k. 5442 ulica sa 3460 m<sup>2</sup> na 3363 m<sup>2</sup>.
13. Prizivljevo 20. novembra 1961 br. 2-1786/61 br. 2-132/62  
Na temeljni prijavnog lista ureda za katastar u Puli, ispravljaja se površina kod k. č. k. 2120/3 put sa 105 m<sup>2</sup>.

Na temeljni prijavnog lista ureda za katastar Pula broj 329 od 11. VII. 1962 otpisuje se 2 k. č. k. 5217/2 i površina od 105 m<sup>2</sup> na 100 m<sup>2</sup>.

Q II

Numero della posta	I S C R I Z I O N E	Lire	cent.
10.	Prinuljeno 2. avgusta 1961. l. Z. 1340/61 red. Z. 1114/62 Na temelju par. rešenja NOO Pula - krajina broj 13-3604/58 od 18. avgusta 1958. at. priruzi se iz 4. ul. broj 2409/3, 2409/3, 2410/8, 2410/6, 2408/2, 2408/5 i penosi u ul. portijeci: 27. ul. 1020 iste ul. na nestr. ul. koje su neke kao ONI.		
11.	Prinuljeno 22. novembra 1962. broj Z-1246/62. Na temelju prij. lista Ureda za katastar u Puli broj 1-1577/62 i uarta od 10. avgusta 1962. ceja se i usugja površina u ul. broj 1600 jut sa 922 m <sup>2</sup> u nove ul. 1600/1 jut sa 451 m <sup>2</sup> i 1600/2 jut sa 456 m <sup>2</sup> .		
12.	Prinuljeno 9. januara 1963. l. Z-21/63. Na temelju prij. lista Ureda za katastar u Puli l. 1-1719/62 i uarta od 22. decembra 1962. ispravka se površina ul. 426/1 stvornite sa 463 m <sup>2</sup> na 167 m <sup>2</sup> ; ul. 1020 zap. sa 39 m <sup>2</sup> na 281 m <sup>2</sup> .		
13.	ispravka se kultura i površina kod ul. 549/1 ulica sa 1040 m <sup>2</sup> .		
14.	Prinuljeno 20. ožujka 1963. br. Z-167/63. Na temelju prijavnog lista NOO Pula - l. 1-1719/62 i uarta od 22. decembra 1962. ispravka se površina kod k. 5568 ulica sa 2910 m <sup>2</sup> na 2757 m <sup>2</sup> .		
15.	Prinuljeno 7. ožujka 1963. br. Z-143/63. Na temelju prijavnog lista NOO Pula - l. 1-1719/62 i uarta od 22. decembra 1962. ispravka se površina kod k. 5568 ulica sa 2910 m <sup>2</sup> na 2757 m <sup>2</sup> .		
16.	Prinuljeno 29. siječnja 1963. br. Z-221/63. Na temelju prijavnog lista l. 1-1719/62 i uarta od 22. decembra 1962. ispravka se površina kod k. 5568 ulica sa 2910 m <sup>2</sup> na 2757 m <sup>2</sup> .		
17.	Prinuljeno 15. travnja 1963. br. Z-264/63. Na temelju prijavnog lista Zavoda za katastar i imovinsko prave poslove br. 1-97/63 od 9. februara 1963. i uarta od 19. februara 1963. ispravka se površina kod k. 5568 ulica sa 2910 m <sup>2</sup> na 2757 m <sup>2</sup> .		
18.	Prinuljeno 18. prosinca 1963. broj Z-907/63. Na temelju prijavnog lista Zavoda za katastar općine Pula broj 1-870/63 i uarta od 18. prosinca 1963. ispravka se kultura i površina kod ul. 504/1 put na park sa 217 m <sup>2</sup> .		
19.	Prinuljeno 20. travnja 1963. br. Z-531/63. Na temelju prijavnog lista - Ureda za katastar u Puli, br. 1-993/63 od 14. travnja 1963. i uarta od 14. travnja 1963. ispravka se površina i kultura kod k. 1445 od ceste na 7115 m <sup>2</sup> na cesti na 7281 m <sup>2</sup> .		
20.	Prinuljeno 20. jula 1963. br. Z-535/63. Na temelju prijavnog lista Ureda za katastar br. 1-1001/63. ispravka se površina kod k. 5116 ulica sa 1442 m <sup>2</sup> na ulica sa 1572 m <sup>2</sup> .		
21.	Prinuljeno 11. siječnja 1964. br. Z-30/64. Na temelju prijavnog lista Ureda za kat. br. 1-637/63 od 6. IX 1963. i uarta od 7. IX 1963. ispravka se površina kod k. 888/21 sa 201 m <sup>2</sup> na 270 m <sup>2</sup> .		
22.	Prinuljeno 1. listopada 1963. br. Z-676/63. Na temelju prijavnog lista Zavoda za katastar - Pula, broj 647/63 od 29. avgusta 1963. i uarta od 17. septembra 1963. i uarta od 28. avgusta 1963. ispravka se površina kod k. 2605/1 površina na 3219 m <sup>2</sup> na 3199 m <sup>2</sup> .		
23.	Prinuljeno 18. prosinca 1963. br. Z-900/63. Na temelju prijavnog lista Zavoda za katastar - Pula broj 1-850/63 od 11. decembra 1963. i uarta od 9. decembra 1963. ispravka se površina i uzega se k. 1325 jut 1064 m <sup>2</sup> u nove k. 1325/1 jut 986 m <sup>2</sup> i 1325/2 jut 60 m <sup>2</sup> .		
24.	Prinuljeno 24. januara 1964. br. Z-93/64. Na temelju rasp. zapisa br. 27 2/63 kod. 21 prijavitelj k. 2180 sa ul. 1315 ove opć.		
25.	loc. 33 prijavitelj k. 5112, 2639/4, 2640/2 sa ul. 1534; - 1239/1 sa ul. 1100 ove opć.		
26.	loc. 11 prijavitelj k. 2145/7 sa ul. 455 ove opć.		
27.	Prinuljeno 17. novembra 1966. br. Z-13924/625. Na temelju prijavnog lista od 28. oktobra 1966. prijavitelj se javio k. 1504 i k. 1505 i k. 1506 i k. 1507 i k. 1508 i k. 1509 i k. 1510 i k. 1511 a u k. 1504 k. 1504/3.		

SUI 201  
 dr. Jos.  
 dr. M. Jos.  
 07.10.65  
 1037

C. A. G.

Numero della posta	I S C R I Z I O N E	Lire	cent.
38.	Spisnice se keb. 2992 iz ul. 1281; 1957/1 iz ul. 285; - 2439 iz ul. 091; 1717/3 iz ul. 630; - 5051/12; 5051/13 iz ul. 672; - 3042/1 iz ul. 3675; - 1418/2 iz ul. 817; - 1984/2 iz ul. 819; - 1413/4 iz ul. 818; - 1983/2 iz ul. 4237; - 8293 iz ul. 824		
39.	Prinudjeno, 24. januara 1964, m. 7 - 92/64. Na temelju Ravn. Zapr. R2-2/63 t. 37, pripisuje se u A. keb. 1502/2 iz 2. ul. 1651 k. o. Pula.		
40.	na temelju t. 42, pripisuje se u A. keb. 3439/12 iz 2. ul. 4496 k. o. Pula.		
41.	na temelju t. 46, pripisuje se u A. keb. 1446/17 iz 2. ul. 4001, keb. 1446/6 iz 2. ul. 4192, keb. 1446/11 iz 2. ul. 4591 k. o. Pula.		
42.	na temelju t. 48, pripisuje se u A. keb. 2503 iz 2. ul. 1440, keb. 3800, 3799/1, 3798/1, 562/6 iz 2. ul. 3773 k. o. Pula.		
43.	loci. 53. pripisuje keb. 1938/9, 2061/6 iz 2. ul. 1303; - 3885/28 iz 2. ul. 3404; - 2352/7, iz 2. ul. 1304; - 2354/1 iz 2. ul. 3235; - 2372/2, 2372/1 iz 2. ul. 1298; - 2333 iz 2. ul. 3823 ove opć.		
44.	loci. 57 pripisuje keb. 4490/2, iz 2. ul. 1434; - 4972, 4105/4, 4122/3, 4133/2, 4149/3, 4142/4, 4142/6, 4142/7, 4142/8 iz 2. ul. 1571 ove opć.		
45.	loci. 65 pripisuje keb. 1657/3 iz 2. ul. 519 ove opć.		
46.	Na temelju loci. 68 ravn. zapr. pripisuje se u A. ke. c. 3810/8. otpisano iz ul. 1910. ove opć.		
47.	Na temelju loci. 71 ravn. zapr. pripisuje se u A. ke. c. 2016/3 otpisano iz ul. 1149. ove opć.		
48.	Na temelju loci. 79 ravn. zapr. R2-4/63 pripisuje se u A. ke. c. 3819 otpisano iz ul. 1427. i ke. c. 2518/2 iz ul. 2418 ove opć.		
49.	Na temelju loci. 90 ravn. zapr. pripisuje se u A. ke. c. 2217/1 i 2216 otpisano iz ul. 1814. ove opć.		
50.	Na temelju loci. 128 ravn. zapr. pripisuje se u A. ke. c. 915/28 otpisano iz ul. 3143, - ke. c. 3837. iz ul. 3906. - ke. c. 2560/7. iz ul. 3329. - ke. c. 2560/4. iz ul. 3319. ove opć.		
51.	na temelju t. 155, pripisuje se u A. keb. 2411/2 iz 2. ul. 1352 k. o. Pula.		
52.	na temelju loci. 162 pripisuje u A. keb. 2992 otpisano iz ul. 1351 ove opć.		
53.	loci. 176 pripisuje keb. 1808/3 iz 2. ul. 4104 ove opć. Na temelju loci. 203 ravn. zapr. od 17. aprila 1963. pripisuje se u A. ke. c. 2003/3 i 2004/2. otpisano iz ul. 4302. ove opć.		
54.	Na temelju t. 177 ravn. zapr. pripisuje se u A. ke. c. 2004/2 i 2003/3. na temelju loci. 2004/4 i 2015/4. - na temelju loci. 2003/3. na temelju loci. 2004/2. - na temelju loci. 2004/2. na temelju loci. 2003/3.		
55.	Na temelju t. 242 od 20. aprila 1963, pripisuje se u A. keb. 2692/3 iz 2. ul. 1642, keb. 2692/15 iz 2. ul. 2912 k. o. Pula.		
56.	loci. 276 pripisuje keb. 2527/1, 3426/2, 3426/3 iz 2. ul. 3722 ove opć.		
57.	loci. 282 pripisuje keb. 1903/9 iz 2. ul. 2879 ove opć.		
58.	na temelju t. 284, pripisuje se u A. keb. 5268 iz 2. ul. 3434, keb. 2697/1 iz 2. ul. 3433, keb. 5265/4, - 5265/5 iz 2. ul. 3432 k. o. Pula.		
59.	na temelju t. 299 od 25. aprila 1963, pripisuje se u A. keb. 2084/8 iz 2. ul. 4126 k. o. Pula.		
60.	na temelju t. 305, pripisuje se u A. keb. 1808/3 iz 2. ul. 2867 k. o. Pula.		
61.	loci. 326 pripisuje keb. 3504/4 iz 2. ul. 3963 ove opć.		
62.	loci. 341 od 21. aprila 1963, pripisuje se u A. keb. 4750/17 otpisano iz ul. 4079 ove opć.		
63.	Na temelju loci. 369 ravn. zapr. pripisuje se u A. ke. c. 1715. i 1685/4 otpisano iz ul. 2327. ove opć.		
64.	Na temelju loci. 308 ravn. zapr. od 5. maja 1963. pripisuje se u A. ke. c. 877/7 otpisano iz ul. 2667. ove opć.		
65.	na temelju t. 316 od 13. maja 1963, pripisuje se u A. keb. 2001/11, iz 2. ul. 4829, keb. 2322/2 iz 2. ul. 3800 k. o. Pula.		

C. AII

ISCRIZIONE

Numero della posta		Lire	cent.
68.	na temelju t. 457 od 13. maja 1963, pripinju se u A. kčm. 562/9, 562/10, 562/11 is 2. ul. 3106 k.o. Pula.		
69.	koj. 48 od 11. maja 1963. pomislavaju kčm. 660/4, 710, 888/10, 888/5.		
70.	pomislavaju kčm. 3172, 3438/1, 3438/2.		
71.	upisuje kčm. 3438 put sa 3993 m <sup>2</sup> .		
72.	pomislavaju kčm. 5014/4, 5016/2.		
73.	pomislavaju se kčm. 5536/7, 394. 4, 394. 6, 394. 15, 394. 1799/5.		
74.	upisuje se nova kčm. 5217/2 obala sa 971 m <sup>2</sup> .		
75.	na temelju t. 468 od 14. maja 1963, pripinju se u A. kčm. 2476/2, 2420, 2392/2, is 2. ul. 31, kčm. 3140/1, 3139/1, 2939, 3064, 2847 is 2. ul. 2315 k.o. Pula.		
76.	na temelju t. 470 od 15. maja 1963, pripinju se u A. kčm. 2031 is 2. ul. 4264 k.o. Pula.		
77.	Prinudj. 19. januara 1964. br. 2-118/64. Na temelju prijavnog lista Ureda za katastar - broj 1-42/64 i nacrtu od 20. januara 1964. cijepa se kčm. 5532 u nove kčm. 5532 dvostruko sa 789 m <sup>2</sup> , 3543 kćm. sa 150 m <sup>2</sup> .		
78.	Prinudj. 11. februara 1964. br. 2-411/64. Na temelju prijavnog lista Ureda za katastar br. 1-67/64 od 10. 6. 1964. i nacrtu od 7. 7. 1964. ispravka kćm. 5362/1 ceste sa 2 ha 855 m <sup>2</sup> na 2 ha 466 m <sup>2</sup> .		
79.	Prinudj. 9. travnja 1964. br. 2-529/64. Na temelju prijavnog lista Ureda za katastar br. 1-1386/62 - od 28. rujna 1962 i nacrtu od 26. rujna 1962. cijepa se kčm. 5537/2 u nove kčm. 5537/2 i 5537/3.		
80.	Prinudj. 24. svibnja 1964. br. 2-709/64. Na temelju prijavnog lista Ureda za katastar Pula, br. 1-960/64. od 5. svibnja 1964. i nacrtu od 28. travnja 1964. ispravka se površina kod kčm. 915/16 put od 1062 m <sup>2</sup> na 999 m <sup>2</sup> .		
81.	upisuje se kultura i površina kod kčm. 5395/3 tako da plac put sa 2287 m <sup>2</sup> .		
82.	Prinudj. 11. lipnja 1964. br. 2-781/64. Na temelju prijavnog lista Ureda za katastar u Puli br. 1-1601/64 od 8. lipnja 1964. upisuje se kčm. 5487 ulica sa 444 m <sup>2</sup> .		
83.	Prinudj. 1. oktobra 1964. broj 2-1249/64. Na temelju prijavnog lista Zavoda za katastar i zemelj. inov. polara br. 1-3287/64 i nacrtu od 28. aprila 1964. ispravka i kultura i cijepa kčm. 1151/2 put sa 2236 m <sup>2</sup> u nove kčm. 1151/2 mješovito sa 2026 m <sup>2</sup> ; 1151/5 mješovito sa 112 m <sup>2</sup> .		
84.	Prinudj. 15. oktobra 1964. br. 2-1284/64. Na temelju prijavnog lista Zavoda za katastar Pula, broj 1-3309/64 od 3. oktobra 1964. i nacrtu od 29. septembra 1964. upisuje se kultura i ispravka se površina kod kčm. 5206/17 ceste od 2710 m <sup>2</sup> na 3735 m <sup>2</sup> .		
85.	Prinudj. 26. veljače 1965. br. 2-240/65. Na temelju prijavnog lista Zavoda za katastar br. 1-260/65; nacrtu od 3. 2. 1965. cijepa se kčm. 1572 put sa 3820 m <sup>2</sup> u nove kčm. 1572/1 put sa 1430 m <sup>2</sup> ; 1572/2 put sa 1166 m <sup>2</sup> ; i 1572/3 put sa 930 m <sup>2</sup> .		
86.	Prinudj. 24. veljače 1965. br. 2-242/65. Na temelju prijavnog lista Zavoda za katastar br. 1-381/65; nacrtu od 17. 2. 1965. upisuje se površina kod kčm. 860/11 kćm. od 2865 m <sup>2</sup> na 2850 m <sup>2</sup> .		
87.	Prinudj. 8. marta 1965. broj 2-320/65. Na temelju prijavnog lista Ureda za katastar u Puli broj 1-139/65 i nacrtu od 9. februara 1965. ispravka se površina kod kčm. 660/10 put sa 1220 m <sup>2</sup> na 432 m <sup>2</sup> .		
88.	Prinudj. 8. marta 1965. broj 2-320/65. Na temelju prijavnog lista Ureda za katastar u Puli broj 1-139/65 i nacrtu od 23. februara 1965. ispravka se površina kod kčm. 838 ulica sa 140 m <sup>2</sup> u nove katastar k. 220 od kćm. 838		

aprosin 22-1965

ISCRIZIONE

Lire

cent.

Numero della posta

A. II.

- 68. Prinjenje 8. maja 1965. broj Z-319/65.  
Na temelju prijavnog lista klijent za katastar opštine Pula br. 1-429/65 od 30. februara 1965. i uvrste od 3. februara 1965. ispravka se površine k.l.h. 660/9 put od 11320 m<sup>2</sup> na 11336 m<sup>2</sup>.
- 88. Prijavlj. 17. aprila 1965. br. Z-490/65.  
Na temelju prijavnog lista Zavoda za katastar Pula broj 1-564/65 od 30. maja 1965. i uvrste, ispravka se površina kod k.l.h. 2034 put od 3520 m<sup>2</sup> na 3573 m<sup>2</sup>.
- 89. Prijavlj. 22. lipnja 1965. br. Z-798/65.  
Na temelju prijavnog lista Zavoda za katastar Pula, broj 1-1634/65 i uvrste od 2. lipnja, 1965. cijepa se k.l.h. 2679 priručni u nove k.l.h. 2679/1 priručni, 2679/2 priručni.
- 90. Prijavljeno 8. septembra 1965. broj Z-1077/1965.  
Na temelju prijavnog lista, klijent za katastar Pula br. 1-2049/1965 i uvrste od 6. augusta 1965. ispravka se površina k.l.h. 1853 (m<sup>2</sup>) put 1457m<sup>2</sup> na 1679 m<sup>2</sup>.
- 91. Prinje. 2. studena 1965. br. Z-1362/65.  
Na temelju prijavnog lista Zavoda za katastar i uvrst. ispr. j. 2624/65 od 20. IX 1965. i uvrste od 23. IX 1965. ispravka se površina i cijepa priručni kod k.l.h. 5404 na uvrste sa 1432 m<sup>2</sup>.
- 92. Prinjenje 10. veljače 1966. Z-112/66.  
Na temelju ovor. prijave broj i detem. operiji uspostavlja se klijent izmjenom starije klijent se bilo prije promjene ovor. prijave Z-92/64. od 24. siječnja 1964. t. 65. Rasprav. zapisnik se k.o. Pula.
- 93. Prijavlj. 5. travnja 1966. br. Z-392/66.  
Na temelju prijavnog lista Zavoda za katastar Pula broj 02-9-083/66 od 30. III 1966. i uvrste, ispravka se površina kod k.l.h. 2655/1 priručni od 3149 m<sup>2</sup> na 3182 m<sup>2</sup>.
- 94. Prijavlj. 20. kolovoza 1966. br. Z-873/66.  
Na temelju prijavnog lista Zavoda za katastar Pula br. 02-9-1207/66. od 26. juna 1966. i uvrste cijepa se k.l.h. 4871/1 neplodno sa 1 ha 3190 m<sup>2</sup> u nove k.l.h. 4871/1 neplodno sa 1 ha 2290 m<sup>2</sup> i 4871/3 neplodno sa 1500 m<sup>2</sup>; - k.l.h. 4871/2 neplodno sa 1 ha 764 m<sup>2</sup> u nove k.l.h. 4871/2 neplodno sa 1 ha 719 m<sup>2</sup>, 4871/4 neplodno sa 555 m<sup>2</sup>.
- 95. Prijavlj. 6. rujna 1966. br. Z-909/66.  
Na temelju prijavnog lista Zavoda za katastar Pula br. 02-9-1245/66. od 25. srpnja 1966. i uvrste, cijepa se k.l.h. 2679/1 priručni sa 5400 m<sup>2</sup> u nove k.l.h. 2679/1 priručni, put sa 5404 m<sup>2</sup>, 2679/3 dvo-put sa 73 m<sup>2</sup>; - k.l.h. 2655/1 priručni sa 3182 m<sup>2</sup> u nove k.l.h. 2655/1 priručni sa 2954 m<sup>2</sup>, 2655/4 dvostruki sa 228 m<sup>2</sup>.
- 96. Prijavlj. 6. rujna 1966. br. Z-1079/66. Rj. Z-917/66.  
Na temelju prijavnog lista Zavoda za katastar Pula br. 1-2051/65. od 13. kolovoza 1965. i uvrste, ispravka se površina kod k.l.h. 1615/2 put od 40 m<sup>2</sup> na 10 m<sup>2</sup>, k.l.h. 1615/1 put od 2137 m<sup>2</sup> na 2063 m<sup>2</sup>.
- 97. Prijavlj. 7. listopada 1966. br. Z-1076/66.  
Na temelju prijavnog lista Zavoda za katastar Pula br. 02-9-1307/66. od 14. rujna 1966. ispravka se površina kod k.l.h. 2679/1 priručni - put od 5404 m<sup>2</sup> na 6284 m<sup>2</sup>.
- 98. Prijavlj. 19. travnja 1966. br. Z-405/66. Rj. Z-1145/66.  
Na temelju prijavnog lista opštine Pula, br. 03-4654/1-1961 od 30. IV 1961. i dopune istog je lista u Puli, klijent za klijent br. 02-1-1132/1-11 od 26. III 1961. priručni sa 12 k.l.h. 475/1 dvostruki, klijent za klijent 2342 ova opšt. sa klijentom ulaznik ali klijent Poduzetina Elektroinstalacionika Pula.
- 99. Prijavlj. 12. srpnja 1966. br. Z-1160/66.  
Na temelju prijavnog lista Zavoda za katastar Pula, od 24. VI 1966. br. 1-426/65. i uvrste od 23. V 1966. ispravka se površina kod k.l.h. 428 ulaznik od 4220 m<sup>2</sup> na 4092 m<sup>2</sup>.
- 100. Prijavlj. 13. srpnja 1966. br. Z-1165/66. Rj. Z-1210/66.  
Na temelju prijavnog lista Zavoda za katastar Pula, od 16. V 1965. br. 1-1578/65. ispravka se površina kod k.l.h. 115/1 priručni sa 220 m<sup>2</sup> na 220 m<sup>2</sup>.
- 101. Prijavlj. 18. srpnja 1966. br. Z-1166/66.  
Na temelju prijavnog lista Zavoda za katastar Pula, od 18. V 1965. br. 1-1578/65. ispravka se površina kod k.l.h. 715/1 priručni sa 373 m<sup>2</sup> na 370 m<sup>2</sup>.

102. "102. "102. "102. "



Numero della partita tavolare: *ad 5431*

Comune catastale:

Numero della posta	Numero della particella catastale	Designazione della particella (Numero di casa, genere di coltura)	L m <sup>2</sup>		Numero della posta	Numero della particella catastale	Designazione della particella (Numero di casa, genere di coltura)	L m <sup>2</sup>	
	1355	<i>pasinjak van</i>		304		1936	<i>put V. A. 249.</i>		9816
	1371/1	<i>ort regon</i>		970		2030	<i>put van</i>		550
	1372	<i>vt V. A. 437.</i>		39		2034	<i>put van V. A. 69</i>		3573 3520
	1376/3	<i>put regon</i>		228		2035	<i>put van</i>		1227
	1376/8	<i>ulica "</i>		183		2074	<i>put V. A. II - 164</i>		1158 3511
	1376/9	<i>ulica "</i>		146		2120/1	<i>put V. A. II - 18 van</i>		1050
	1396	<i>oronica neploduo V. A. II 10 V. A. II - 503</i>		517 656		2120/2	<i>put van</i>		74
	1399	<i>cesta regon V. A. II - 202 1</i>		3949		2120/3	<i>put van</i>		3855
	1411	<i>put regon</i>		190		2133	<i>pasinjak van</i>		2011
	1412	<i>put neploduo V. A. II 10 V. A. II - 144</i>		115 170		2134	<i>put van</i>		2680
	+ 1418/2	<i>put neploduo V. A. II 11 van</i>		6370		2135/1	<i>put van</i>		1570
X	1442	<i>put van</i>		1449		2135/2	<i>put van</i>		320
+	1445	<i>put cesta V. A. II - 29 V. A. II - 548</i>		222 277		2135/3	<i>put van</i>		560
	1448	<i>put neploduo V. A. II 10 van</i>		2318		2136/1	<i>put van</i>		304
	1452	<i>cesta V. A. II - 144</i>		1697		2136/2	<i>pasinjak van</i>		145
	1455	<i>cesta van</i>		3060		2160	<i>put van</i>		1610
+	1517	<i>put regon</i>		1198		2223	<i>put van</i>		2640
	1533	<i>put V. A. II - 324</i>		1037		+ 2293	<i>poljski put van</i>		7862
	1572	<i>put van V. A. II - 85</i>		3820		2305	<i>put van</i>		868
	1585	<i>put van V. A. II - 154</i>		1826		2319	<i>pasinjak van</i>		500
	1595	<i>put van V. A. II - 154</i>		237		2392/1	<i>put V. A. II - 247</i>		660
	1600/1	<i>put van V. A. II - 154</i>		421 422		2394	<i>put V. A. II - 240 353</i>		674 1042
X	1614/14	<i>put van V. A. II - 542</i>		1465		X 2395/3	<i>pasinjak V. A. II - 240 353</i>		1670
	1625/1	<i>put V. A. II - 97, 222</i>		2133		2396	<i>pasinjak</i>		2021
	1615/2	<i>put - van</i>		40		XV 2397	<i>put V. A. II - 255</i>	4	1338
	1623/1	<i>put V. A. II - 233</i>		568		X 2399	<i>put V. A. II - 254</i>		1822 2156
	1634	<i>put van</i>		230		2401/16	<i>put</i>		508
	1635/2	<i>pasinjak van</i>		334		2401/17	<i>put</i>		1629
	- 1652	<i>put van V. A. II - 154</i>		953		2401/59	<i>vt</i>		
	- 1661	<i>put V. A. II - 136</i>		765		2402/2	<i>ulica</i>		
	- 1662/1	<i>put van V. A. II - 124</i>		8262		2408/5	<i>oronica neploduo V. A. II - 20</i>		
	- 1681	<i>cesta van V. A. II - 159 3</i>		5354		2409/3	<i>pasinjak neploduo V. A. II - 20</i>		2340
	1710	<i>put van V. A. II - 150</i>		843		2409/4	<i>pasinjak V. A. II - 253</i>		740
	1712	<i>put van</i>		181		2410/3	<i>oronica neploduo V. A. II - 20</i>		3510
	1717/5	<i>put van</i>		480		2410/6	<i>oronica neploduo V. A. II - 20</i>		120
V	1759/1	<i>put V. A. II - 254 265</i>		2087	18245	2410/8	<i>oronica neploduo V. A. II - 20</i>		890
	1764	<i>pasinjak van V. A. II - 154</i>		393		2617	<i>pasinjak van V. A. II - 48</i>		248
	1766	<i>put van</i>		915		2652	<i>put van</i>		1193
	1781	<i>chor I + II V. A. II - 11</i>		257		2693	<i>put V. A. II - 145</i>		7631
	1811/8	<i>put van V. A. II - 157</i>		559		2655/1	<i>pasinjak van V. A. II - 96</i>		3219
+	1843/4	<i>put, stavos V. A. II - 148</i>		864		2679	<i>pasinjak V. A. II - 96</i>		5990
	1859	<i>cesta V. A. II - 249</i>		5095		2684	<i>put, pasinjak V. A. II - 5</i>		196
	1882	<i>put van</i>		266		2692	<i>put</i>		265
V	1883	<i>put V. A. II - 20 V. A. II - 251</i>		1457		2739	<i>put</i>		254
	1885	<i>pasinjak V. A. II - 20</i>		258		2740	<i>put</i>		33
	1886/1	<i>put V. A. II - 230</i>		630		2759	<i>put</i>		
	1930	<i>put V. A. II - 40</i>		246		2763	<i>put</i>		

**I S C R I Z I O N E**

Numero della posta		h. m <sup>2</sup>		
2848	put	2053	3877/6 put neplodno v. AII-292, 302, 357	1730 1159
2879			3885/13 pasupak v. AII-302, 303	1867
2911			3885/14 pasupak	160
2937			3885/15 v. AII-182	
2953			3885/40 v. AII-182	
2970/1	V. AII-138		3885/41	
2997			3890 put v. AII-115, 462	671 962
3010			3894/1	
3016			3894/3 v. AII-182	
3056			3894/4 v. AII-182	
3138			3894/2 put v. AII-141	521
3140/1			3946 v. AII-283	
3140/3			4078	
3152			4137 v. AII-441	
3154	V. AII-145		4221	
3172	V. AII-70		4254	
3195		v. AII-8 2095	4300	
3244	V. AII-145		4306/3	
3262	v. AII-109 put	v. AII-225-145 467 1446 v. AII-111 416+3 # 2089	4378	
3312			4468	v. AII-187
3315		n.c. 23	4491	v. AII-220, 222
3362/1	cesta ✓	v. AII-28	4551	750
3424			4610	v. AII-398
3438/1	V. AII-70		4712	v. AII-287
3438/2	V. AII-70		4715	v. AII-288
3619/1			4781	295/90 V. AII-343
3622/1	V. AII-145		4808	v. AII-161
3622/2			4809	
3772/30		v. AII-283	4858	v. AII-149
3772/31		v. AII-145	4870	v. AII-270
3772/34			4871/1	v. AII-94
3772/37		v. AII-283	4871/2	- "
3772/38			4888	obala, keladite, neplodno v. AII-201, 418
3772/39			4889	v. AII-149
3854/1	V. AII-189		4895	put v. AII-282-388 cesta 400
3854/4			4908	ulica v. AII-200, v. AII-231
3854/7			4915	v. AII-262
3854/10			4920/1	v. AII-220
3856/4	V. AII-189		5014/1	put v. AII-169
3856/6			5014/4	v. AII-72
3867			5016/1	
3871/5			5016/2	v. AII-72
3874/1	v. AII-182		5018/3	v. AII-141
3874/5			5031/14	v. AII-141
3874/6	v. AII-182		5031/15	v. AII-141
3874/17			5059/8	ulica v. AII-200, 210, 498, 499
3874/18			5059/9	
3874/19	v. AII-495		5059/11	v. AII-177
3874/23			5059/15	v. AII-178

Numero della posta

ISCRIZIONE

ha. m<sup>2</sup>

m<sup>2</sup>

5089/2	Avonate v. AII-263	v. AII-382	658	5393/4	
5105	v. AII-119			5393/5	
5109	v. AII-141			5395/1	
5131/4	v. AII-414			5395/2	
5132/4				5395/3	put v. AII-81, 312
5132/8	v. AII-415	151/55		5396/1	
5132/9	v. AII-560			5396/2	
5159/3	frut	v. AII-200, 245	450	5396/3	
5172		v. AII-131		5397/1	
5189/1	obala	v. AII-367, 503	2230	5397/2	
5189/2	x v. AII-503			5397/3	
5189/5	v. AII-503			5397/4	
5189/6		v. AII-422		5397/5	
5199/2	frut	v. AII-203	1717	5398	v. AII-157
5199/3				5399	✓
5199/4				5400/1	✓
5200				5400/2	
5206/6				5401/1	
5206/17	cesta	v. AII-84	3235 3718	5401/2	
5207	obala	v. AII-503	3010	5402	
5217/1	neprodno	* v. AII-19	2 9044	5403	
5247				5404	publca v. AII-90 v. AII-92 v. AII-344, 341
5262	neprodno		1368	5405	v. AII-128
5273/1			2130	5406/1	
5277	v. AII-116			5406/2	
5274/1	v. AII-503			5407	v. AII-489
5376/1	v. AII-184		1194	5408/1	
5376/2	v. AII-184		1574	5408/2	
5377				5408/3	
5378/1				5408/4	
5378/2	v. AII-159			5408/5	
5380	v. AII-159			5408/6	
5381				5409	
5382				5410	
5383	v. AII-159			5411/1	
5384				5411/2	
5385				5411/3	
5386				5411/4	
5387				5411/5	
5388/1				5411/6	publca v. AII-50
5388/2				5411/7	
5389				5412/1	
5390				5412/2	
5391/1				5412/3	
5391/2				5413	cesta v. AII-211, 204-239
5392				5414	
5393/1				5415/1	
5393/2				5415/2	
5393/3				5415/3	

2257  
2287

1338  
1430

973

1337

1338

ISCRIZIONE

Numero della posta

ha m<sup>2</sup>

5415/4			5446	
5416/1			5447	
5416/2			5448	
5416/3			5449	
5417/1 <u>cento</u>	V. An 2/4; 230; 334	1705 2016 1100	5450	
5417/2			5451	
5417/3			5452	V. An - 70
5418	V. An - 331		5453	
5419/1			5454	
5419/2	V. An - 448		5455	
5420/1			5456	
5420/2			5457	
5421/1			5458	
5421/2			5459	ulice V. An - 322
5421/3			5460	neplodno, faskinilika V. Lu - 173 322 108 548 554
5421/4			5461	V. An - 172
5421/5			5462	neplodno, fask V. An - 173 246
5422/1			5463	neplodno, fask 22
5422/2	V. An - 151		5464	neplodno, gradovna zemlja 29
5423/1			5465	
5423/2			5466	
5423/3			5467	
5424/1			5468	
5424/2			5469	
5424/3			5470	
5424/4			5471	
5424/5			5472	
5425			5473/1	
5426			5473/2	
5427			5474	
5428			5475	
5429			5476	
5430	gradova ulica V. An - 467	5747	5477	
5431			5478	
5432	gradova ulica V. An - 467	4480	5479	
5433	ulica	2592	5480	
5434/1			5481	
5434/2			5482	gradova ulica V. An - 467 659
5435			5483	trg V. An - 467 1411
5436			5484	
5437/1			5485	
5437/3			5486/1	
5438/2	V. An - 546	2 0285	5487	ulica V. An - 82 445
5439/1	obala V. An - 189, 327	2 0340	5488	
5440	ulica V. An - 119	1266 1354	5489	V. An - 206
5441			5490/1	V. An - 206
5442	V. An - 17	3363	5491	ulica V. An - 21, 244 1040
5443	V. An - 301, 87 ulica	3011	5492	
5444			5493	V. An - 435

C. A-

Numero della posta	I S C R I Z I O N E			Lire	cent.
5494			5529/2		
5495/1	N. A. 289.		5529/3		
5495/2			5530		
5495/3	inpl. 4 A. 277. 467. grad. 907 992. ulica		5531/1	N. A. 140.	
5496			5531/2		
5497	ulica v. A. - 255	4867	5532	v. A. - 77	
5498			5533	v. A. - 202	
5499			5534	v. A. - 152	
5500			5535/1	cesta v. A. - 202	
5501/1			5535/2	ulica v. A. - 280	2504
5501/2			5536/1		
5502			5536/2	v. A. - 192	
5503/1			5536/3		
5503/2			5536/7	v. A. - 73	
5503/3			5537/1		
5503/4	v. A. - 522.		5537/2	v. A. - 79	
5504			5538/1		
5506/1	2. A. - 246. 58		5538/2		
5508	v. A. - 146.		5539	v. A. - 143.	
5509	v. A. - 126.		5540	v. A. - 163.	
5510	v. A. - 146.		5541/1		
5511	N. A. - 190.		5541/2		
5512/1		v. A. - 306.	5542		
5512/2			5543/1		
5512/3	v. A. - 466.		5543/2		
5513	N. A. - 190.		5544/1		
5514/1	v. A. - 446		5545		
5514/2			5546/1		
5514/3			5547	v. A. - 204.	
5515/1	v. A. - 213.		5548	v. A. - 281	
5515/2			5549		
5516/1			5550/1		
5518	v. A. - 213.		5550/2		
5519/1			5551		
5519/2			5552	ulica v. A. - 220	518
5520			5553/1	v. A. - 204.	
5521/1			5553/2	v. A. - 205.	
5521/2			5553/3		
5521/3			5553/4		
5523			5563/1	v. A. - 204.	
5524/1	v. A. - 237.		5563/2	v. A. - 205.	
5524/2			5563/3	v. A. - 204.	
5524/3	ulica v. A. - 232	3439	5563/4		
5525			5564/1	ulica v. A. - 259	215
5526/1			5564/2	v. A. - 204.	
5526/2			5565/1	v. A. - 259	
5527			5565/2	cesta v. A. - 550	
5528/1	v. A. - 110.		5566	v. A. - 347	
5529/1			5567		

07.06.05.  
06.06.2004  
06.06.2004

ISCRIZIONE

Numero della posta		no. m <sup>2</sup>			m <sup>2</sup>	Lire	cent.
✓ 5568	ulica	V. A. - 224.	2910	3439/12	parmyak - poloz	3094	
5569				1446/17	put	125	
3274/40	driviste, parmyak	V. A. - 224.	1036	1446/6	put	1055	
4	zgrada	V. A. - 73		1446/11	put	510	
6	zgrada	V. A. - 73		2503	driviste V. A. - 501	919	101
15	zgrada	V. A. - 73		3800	parmyak	V. A. - 283	219
126	zgrada			3799/1	parmyak		300
171	zgrada			3798/1	parmyak	V. A. - 283	188
487	zgrada			562/6	parmyak	V. A. - 283	152
499	zgrada	park V. A. - 158.	154	1938/9	parmyak		496
503	zgrada			2061/6	put		260
504/1	zgrada	park V. A. - 158.	212	3885/28	parmyak		559
517/3	zgrada			2352/7	put		2041
✓ 1029	zgrada	V. A. - 12-98	282	2354/1	parmyak	V. A. - 401.	1070
1591	zgrada			2372/2	put		337
1646/2	zgrada	V. A. - 5	130	2372/1	driviste		182
1799/5	zgrada	V. A. - 73		2333	parmyak V. A. - 249.		169
1894	zgrada	V. A. - 142		4490/2	put		553
1940	zgrada			4472	parmyak V. A. - 120, 316.		478
1944	zgrada			4405/4	parmyak		250
1946	zgrada			4122/3	parmyak		350
2565	zgrada			4133/2	put		515
3142	zgrada			4149/3	parmyak		670
210	parmyak	V. A. - 165	1485	4142/4	parmyak		95
820	kauca		76	4142/6	parmyak		80
2408/2	mylosno	V. A. - 100	758	4142/7	parmyak		72
217/2	stala	V. A. - 505	971	2513/3	driviste		50
1600/2	parmyak		456	1652/5	parmyak	V. A. - 45, 93.	59
1325/1	put		986	3810/8	put	V. A. - 169, V. A. - 46	552
1325/2	put	V. A. - 410, V. A. - 474.	686	2016/3	parmyak	V. A. - 47	186
2186	put		117	3819	parmyak	V. A. - 385, V. A. - 48.	229
5112	cesta	V. A. - 141.	120	2519/2	put	V. A. - 107	576
2639/4	cesta	V. A. - 176	199	2217/1	put	V. A. - 47	828
2640/2	cesta	V. A. - 176	215	2216	parmyak		1110
1239/1	cesta		90	915/28	poloz	V. A. - 11, V. A. - 50	50
2145/7	put		679	3837	parmyak	V. A. - 481.	1362
3302	lebar		1246	2560/7	kauca		255
1957/1	put	V. A. - 249.	1516	2560/4	lobok		280
2439	put	V. A. - 124.	564	2411/2	driviste		
1717/3	put		233	2990/2	parmyak		
5051/12	put		517	2008/3	put		241
5051/15	put	V. A. - 142	830	2003/3	aramea		271
5041/4	put		313	2004/2	aramea		115
1941/1	put		12	1639/8	put		110
1941/2	put		785	1043/15	put		88
1941/3	put		122	2247/5	put		25
1941/4	put		170	2692/3	poloz		
2235	put		300	2692/15	sp. driviste		75
1523/2	put	V. A. - 177.	414	2527/1	driviste		



Numero della posta

# ISCRIZIONE

- 1. Izkupljene su pravo vlasništva na nekretnine u a u korist:  
Opće narodne imovine — javno dobro — v. B-2  
Primlj. 7. siječnja 1978. br. Z-531/78.  
Na temelju prav. rješenja Ref. Zavođa za zaštitu spomenika kulture lipca od 2. vešćice 1978. br. GS 625/1977 Završene su i da k.c.h. 5447. sve opće i javne spomenika kulture te je kao takva
- 2. upisana u registar nepokretni spomenika kulture pod reg. br. 418.  
Primlj. 7. prosinca 1998. br. Z-5721/98
- 3. Završena je odbijena provedba prijavnog lista br. 1843/91 u pogledu k.c. br. 5535/5.  
Primlj. 6. veljače 2001. br. Z-643/01  
Zob. čini se da je podnesena žalba Brodović Mate iz Pule, Vinogradsko 39 protiv ovog rješenja
- 5. br. Z-1194/99 od 17. siječnja 2001. g. ograde k.c. br. 1251/40.  
Primlj. 23. travnja 2001. br. Z-2581/01
- 6. Brist se zaštititi podnesena žalba Brodović Mate upis. pod B-4 ovog Z-643/01.  
Primlj. 19. rujna 2001. br. Z-5667/01  
Završene su da je podnesena žalba Armatun d.d. Pula, protiv ovog rješenja pod k.c.
- 7. br. 849/01. (k.c. br. 4863, 4863 i 4864).  
Primlj. 22. kolovoza 2000. br. Z-4033/00 k.c. 210/3
- 4. Završene su da je podnesena žalba Budanović d.d. za otkazivanje protiv ovog rješenja Z-2154/00.  
Primlj. 29. listopada 2003. br. Z-8245/03  
Na temelju rješenja Ministarstva kulture, Uprave za zaštitu kulturne baštine, pod br. 49/03 od 03. travnja 2003. godine, završene su da k.c. br. 5453, 5454, 5457 i 5458 imaju svojstvo kulturnog
- 8. dobra.  
Primlj. 03. prosinca 2003. br. Z-9448/03.  
Na temelju rješenja Županijskog suda u Puli od 03. studenog 2003. godine, pod br. GZ-2520/01, briše se završene da je protiv ovog rješenja, pod br. Z-1849/01 podnesena žalba, upisano
- 9. pod C red. br. 7, ovog Z-5567/01.  
Primlj. 24. prosinca 2003. br. Z-10070/03.  
Završene su da odbijenu prijavu Pule Herculeusa d.o.o. za utvrditi pravo služnosti polaganja i održavanja lokalizacijskih odob. na k.c. br. 5132/4 i 5132/9, a temeljem Uprave's služnosti od 11. prosinca
- 10. 2003. godine.  
Primlj. 24. prosinca 2003. br. Z-10076/03.  
Završene su da odbijenu prijavu Vertapio Drenovica za utvrditi služnost vlasništva na k.c. br. 3056.
- 11. Primljeno 13. siječnja 2004. br. Z-2838/04  
Na temelju rješenja Županijskog suda u Puli, br. GS-509/02 od 12. siječnja 2004. god., briše se završene:
- 12. podnesena žalba upisane ovog Z-4033/00 pod B-red. br. 4.

VIDI NASTAVAK (16 str.) → IEA

v. B-5  
Mo B-7  
v. B-9

Na B-7

2003  
07/03  
07/03

Handwritten notes and stamps at the bottom of the page, including:

- 5132/4
- 5132/9
- 2128/03
- 27619
- 2011/04
- 2011/04
- 2011/04



Numero della posta

ISCRIZIONE

Primito 31. svibnja 2004. br. E-5472/04

13. Zabilježiti se podnesena žalba Renata i Vesne Fonović protiv ovisudnog rješenja br. E-3937/04.

Primito 13. kolovoza 2004. br. F-8166/04

Na temelju čl. 81. Zakona o zemljišnim knjigama (11/149/186) zabilježiti se da su svezi ki-br. 157211, ki-br. 157212, ki-br. 157216, ki-br. 1572111, ki-br. 1572112, ki-br. 1575113

14. vodi spor pod ovisudni post. br. P-2372/04

Primito 19. listopada 2004. br. Z-10400/04

Na temelju rješenja Povjerenstva za granice, Uprave pomorskeg prometa pomorskeg dobra i luka Ministarstva mora, turizma i prometa, ratutka, klasa: UP11-342-01/04-01118 od 23. rujna 2004. godine, zabilježiti se vođenje postupka utvrđivanja granica pomorskeg

15. dobra na ki-br. 4965 i zgr. ki-br. 4965

Verifikacija ZK uložka

Vodi se u el. obratku por. 5431 k.o. PULCA  
Zk. ul.

U Pulj 09. siječnja 2005. | 12:264 z.k. službenik:  
**LORENA MACAN-FERFOGLIA**

*[Handwritten signature]*







Numero della posta	<b>I S C R I Z I O N E</b>	Lire	cent.
--------------------	----------------------------	------	-------

Priljeno 6. kalendara 1932. Post. br. Z-888/32.

Na temelju pravomoćnog rješenja P. 3. Pula o komasaciji zemljišta na području općine Pula br. 042/1-02. od 13. ožujka 1933. god. zabijaju se da je povelja postupak komasacije u pogledu nekretnina

lekt. 562/20, 564/2, 680, 681/7, 861, 915/16, 1196, 1204, 1225, 1251/20, 1257, 1355, 1418/2, 1442, 1445, 1448, 1452, 1455, 1572, 1585, 1595, 1600, 1614/14, 1615/1, 1615/2, 1623/1, 1634, 1635/2, 1652, 1661, 1662/1, 1681, 1710, 1712, 1717/5, 1759/1, 1764, 1766, 1781, 1841/8, 1843/4, 1859, 1882, 1883, 1885, 1886/1, 1930, 1936, 2030, 2034, 2035, 2074, 2120/1, 2120/2, 2120/3, 2133, 2134, 2135/1, 2135/2, 2135/3, 2136/1, 2136/2, 2160, 2223, 2273, 2305, 2319, 2392/1, 2394, 2395/3, 2396, 2399, 2404/16, 2404/17, 2404/59, 2404/2, 2408/5, 2409/3, 2409/4, 2410/3, 2410/6, 2410/8, 2617, 2652, 2653, 2655/1, 2679, 2684, 2692, 2739, 2740, 2759, 2763, 2848, 2879, 2911, 2937, 2953, 2970/1, 2997, 3010, 3016, 3056, 3138, 3140/1, 3140/3, 3152, 3154, 3172, 3195, 3244, 3262, 3312, 3315, 3362/1, 3424, 3438/1, 3438/2, 3619/1, 3622/1, 3622/2, 3772/30, 3772/31, 3772/34, 3772/37, 3772/38, 3772/39, 3854/1, 3854/4, 3854/7, 3854/10, 3856/4, 3856/6, 3867, 3871/5, 3874/1, 3874/45, 3874/46, 3874/47, 3874/59, 3874/67, 3877/3, 3877/6, 3885/13, 3885/14, 3885/15, 3885/40, 3885/41, 3890, 3894/1, 3894/3, 3894/4, 3921, 3946, 4078, 4137, 4221, 4254, 4300, 4306/3, 4378, 4468, 4491, 4551, 4610, 4712, 4715, 4781, 4808, 4809, 4858, 4870, 4871/4, 4871/2, 4888, 4889, 4895, 4908, 4915, 4920/1, 5014/1, 5014/4, 5105, 5109, 5131/4, 5132/4, 5132/8, 5132/9, 5159/3, 5189/1, 5189/2, 5189/5, 5189/6, 5199/2, 5199/3, 5199/4, 5200, 5206/6, 5206/17, 5207, 5217/1, 5247, 5262, 5327, 5374/1, 2565, 2408/2, 5217/2.

19720

1. Priljena 28. prosinca 1904. br. 2-82/84.  
Posljed. prenosa nekretnine u P. prenosi se i sljedeći teret.  
Priljeno 28. oktobra 1904. br. 7-1756/04.  
Na temelju ugovora o sluzbi od 21. oktobra 1904. uknjižuje se pravo polara štete, kolima i stobe, na teret lekt. 1985/2 a u korist lekt. 1985, 1987, 1988.
2. Priljeno 28. augusta 1926. br. 914/26.  
Na temelju kupoprodajnog ugovora od 1. jula 1926. uknjižuje se pravo - polara štete, kolima i stobi na teret lekt. 1446/6 u korist lekt. 1434/4.
3. Priljeno 10. augusta 1903. br. 1506/3.  
Na temelju kupoprodajnog ugovora od 8. augusta 1903. br. 16943. uknjižuje se pravo sluznosti polara ljulima, stoke, kolima u korist lekt. 1938/2 na teret lekt. 1938/9.
4. Priljeno 13. augusta 1903. br. 1511/3.  
Na temelju kupoprodajnog ugovora od 10. augusta 1903. br. 16947. uknjižuje se pravo sluznosti polara pješke, kolima i stobe u korist lekt. 1938/4 na teret lekt. 1938/8.
5. Priljeno 15. oktobra 1903. br. 1778/3.  
Na temelju kupoprodajnog ugovora od 12. oktobra 1903. uknjižuje se pravo sluznosti polara pješke, kolima, stobom u korist lekt. 1937/4, 2754 na teret lekt. 1938/9.
6. Priljeno 27. augusta 1906. br. 1414.  
Na temelju kupoprodajnog ugovora od 25. augusta 1906. uknjižuje se pravo sluznosti polara pješke, kolima, stobom u korist lekt. 1937/2 na teret lekt. 1938/9.
7. Priljeno 23. maja 1907. br. 973/7.  
Na temelju kupoprodajnog ugovora od 20. maja 1907. uknjižuje se pravo sluznosti pješke, kolima, pješke i izvotinjama u korist lekt. 2352/8 u korist lekt. 2352/7, na teret.
8. Priljeno 23. marta 1911. br. 903.  
Na temelju kupoprodajnog ugovora od 21. marta 1911. uknjižuje se pravo sluznosti pješke, kolima, izvotinjama u korist lekt. 1657/7 na teret lekt. 1657/3.
9. Na temelju lekt. 69. razgr. zap. 22. 9/09. Priljeno se u A. 12. 2840/8 st. razgr. 12. 12. 810.
10. Posljed. prenosa nekretnine u P. prenosi se i sljedeći teret.  
Priljeno 2. augusta 1936. br. 525/36.  
Na temelju ugovora od 20. jula 1936. uknjižuje se pravo sluznosti stoke i mjesto na teret lekt. 2840/8 u korist lekt. 2840/8.

Sluzba  
Cl. 203 ZK  
1991/26  
1070109

Sluzba

Sluzba

Sluzba

Sluzba

Sluzba

Sluzba

Sluzba

Sluzba

SLUEN

Numero della posta	ISCRIZIONE	Lire	cent.
11.	<p>Primiti: 17 novembre 1890. N. 14604.          De temelji dogovora ugovora od 6 juna 1890. N. 3863. ukupni čin je pravo službe          u stoku polovine mjesta, stokom i polovine na teret k.č. 2016/3. za komst          k.č. 2018 i 1181.</p>		
12.	<p>Primiti: 7. novembra 1923. N. 1071.          De temelji dogovora od 4. oktobra 1913. ukupni čin je pravo službe          u stoku polovine mjesta, polovine i 1/2 stokom na teret k.č. 2004/2 i na teret 2004/4,          2003/3, 2015/2, 2015/3, 2015/4 i 2263. - na teret k.č. 2003/3, u komst k.č.          2004/2, 2004/4, 2015/2, 2015/3, 2015/4 i 2263.</p>		
13.	<p>Primiti: 21. januara 1964. N. 7-91/64.          Usljed prijema nabavine ut. juna i: dijelovi teret.          Primiti: 22. maja 1919. N. 479/19.          Ua temelju dogovora ugovora od 1. oktobra 1918. ukupni čin je pravo službe: polovine mjesta, polovine,          stokom za komst k.č. 4995/5; 4994/3; na teret k.č. 4996/3, 4995/3.</p>	<p>2203 (9995/3)          07.02.19</p>	
14.	<p>Primiti: 22. maja 1919. N. 477/19.          Ua temelju dogovora ugovora od 30. oktobra 1918. ukupni čin je pravo polovine mjesta, polovine, stokom,          za komst k.č. 4996/4, na teret k.č. 4996/5; 4995/3.</p>	<p>1 k.č. 4995/4          07.04.05.</p>	
15.	<p>Primiti: 22. maja 1919. N. 478/19.          Ua temelju dogovora ugovora od 8. oktobra 1918. ukupni čin je pravo polovine mjesta, polovine, stokom          za komst k.č. 4995/4; na teret k.č. 4996/5.</p>		
16.	<p>Primiti: 22. maja 1919. N. 480/19.          Ua temelju dogovora ugovora od 25. juna 1918. ukupni čin je pravo službe: polovine mjesta, polovine,          stokom za komst k.č. 4995/6; 4994/2; na teret k.č. 4996/3.</p>		
17.	<p>Primiti: 22. maja 1919. N. 481/19.          Ua temelju dogovora ugovora od 12. septembra 1918. ukupni čin je pravo službe: polovine mjesta, polovine,          stokom za komst k.č. 4995/7; na teret k.č. 4996/3.</p>		
18.	<p>Primiti: 22. maja 1919. N. 483/19.          Ua temelju dogovora ugovora od 8. jula 1918. ukupni čin je pravo službe: polovine mjesta, polovine, stokom,          za komst k.č. 4995/9; na teret k.č. 4996/3.</p>		
19.	<p>Primiti: 22. maja 1919. N. 484/19.          Ua temelju dogovora ugovora od 2. jula 1918. ukupni čin je pravo službe: polovine mjesta, polovine, stokom,          za komst k.č. 4995; na teret k.č. 4996/3.</p>		
21.	<p>Primiti: 23. kolovoza 1967. N. 2-904/67.          De temelji ovog popisa od 23. kolovoza 1967. stupa na snagu k.č. 904/67. prema pravo          i pravo na mon. N. 3129 iste k.č., up. Hrvatskog Vlada i druge.</p>		
22.	<p>Primiti: 24. oktobra 1986. N. 8-1627/86.          De temelji ovog popisa od 21. oktobra 1986. broj 40-06-153/86. ukupni čin je          pravo službe: polovine mjesta, polovine, stokom, za komst k.č. 3315. na teret k.č. 3315.          "Komunalne službe općine, put" Put</p>		
23.	<p>Primiti: 24. oktobra 1986. N. 8-106/86.          De temelji ovog popisa od 21. oktobra 1986. broj 40-06-153/86. ukupni čin je          pravo službe: polovine mjesta, polovine, stokom, za komst k.č. 3315. na teret k.č. 3315.          "Komunalne službe općine, put" Put</p>		



**REPUBLIKA HRVATSKA**  
**Općinski sud u Puli-Pola**  
**ZEMLJIŠNOKNJIŽNI ODJEL PULA**  
**20. rujna 2024.**

Sudska pristojba po TAR. BR. 18 Uredbe o Tarifi sudskih pristojbi - Za ovjeru preslike ručno vođene zemljišne knjige (NN br. 37/23) u iznosu od 2,65 EUR naplaćena je i poništena u Knjizi izdanih prijepisa, preslika i službenih potvrdi pod brojem 17343/2024



**Kontrolni broj: Z1652506054d746ac**

Skeniranjem QR koda navedenog na ovom elektroničkom zapisu možete provjeriti točnost podataka. Isto možete učiniti i na internet adresi <http://oss.uredjenazemlja.hr/public/preuzmiDokument> unosom kontrolnog broja. U oba slučaja sustav će prikazati izvornik ovog dokumenta. U slučaju da je ovaj dokument identičan prikazanom izvorniku u digitalnom obliku, Ministarstvo pravosuđa, uprave i digitalne transformacije potvrđuje točnost dokumenta i stanje podataka u trenutku izrade isprave.



REPUBLIKA HRVATSKA  
DRŽAVNA GEODETSKA UPRAVA  
PODRUČNI URED ZA KATASTAR PULA-POLA

Stanje na dan: 30.09.2024

OSS evidencijski broj: 2380506/2024

IZVOD IZ POSJEDOVNOG LISTA

Katastarska općina: PULA (Mbr. 324256)

Posjedovni list: 11577

Udio	Prezime i ime odnosno tvrtka ili naziv, prebivalište odnosno sjedište upisane osobe	OIB
1/1	JAVNO DOBRO U OPĆOJ UPOTREBI, (VLASNIK)	

Podaci o katastarskim česticama

Zgr	Dio	Broj katastarske čestice	Adresa katastarske čestice/Način uporabe katastarske čestice/Način uporabe zgrade, naziv zgrade, kućni broj zgrade	Površina/m <sup>2</sup>	Broj D.L.	Posebni pravni režimi	Primjedba
		1652/1	ŠARAJE	338	10		
			PRIRODNO NEPLODNO ZEMLJIŠTE	338			
Ukupna površina katastarskih čestica				338			

Ostale katastarske čestice su kao nepotrebne ispuštene.

NAPOMENA: Ovaj izvod iz posjedovnog lista nije dokaz o vlasništvu na katastarskim česticama upisanim u posjedovnom listu.

Sukladno Zakonu o upravnim pristojbama (»Narodne novine«, br. 115/16 i 114/22) te Uredbi o tarifi upravnih pristojbi (»Narodne novine«, br. 156/22), upravna pristojba po Tar. Br. 1. ne naplaćuje se.



Kontrolni broj: 264087183bd03d1

Skeniranjem QR koda navedenog na ovom elektroničkom zapisu možete provjeriti točnost podataka. Isto možete učiniti i na internet adresi <http://oss.uredjenazemlja.hr/public/preuzmiDokument> unosom kontrolnog broja. U oba slučaja sustav će prikazati izvornik ovog dokumenta. U slučaju da je ovaj dokument identičan prikazanom izvorniku u digitalnom obliku, Državna geodetska uprava potvrđuje točnost dokumenta i stanje podataka u trenutku izrade isprave.



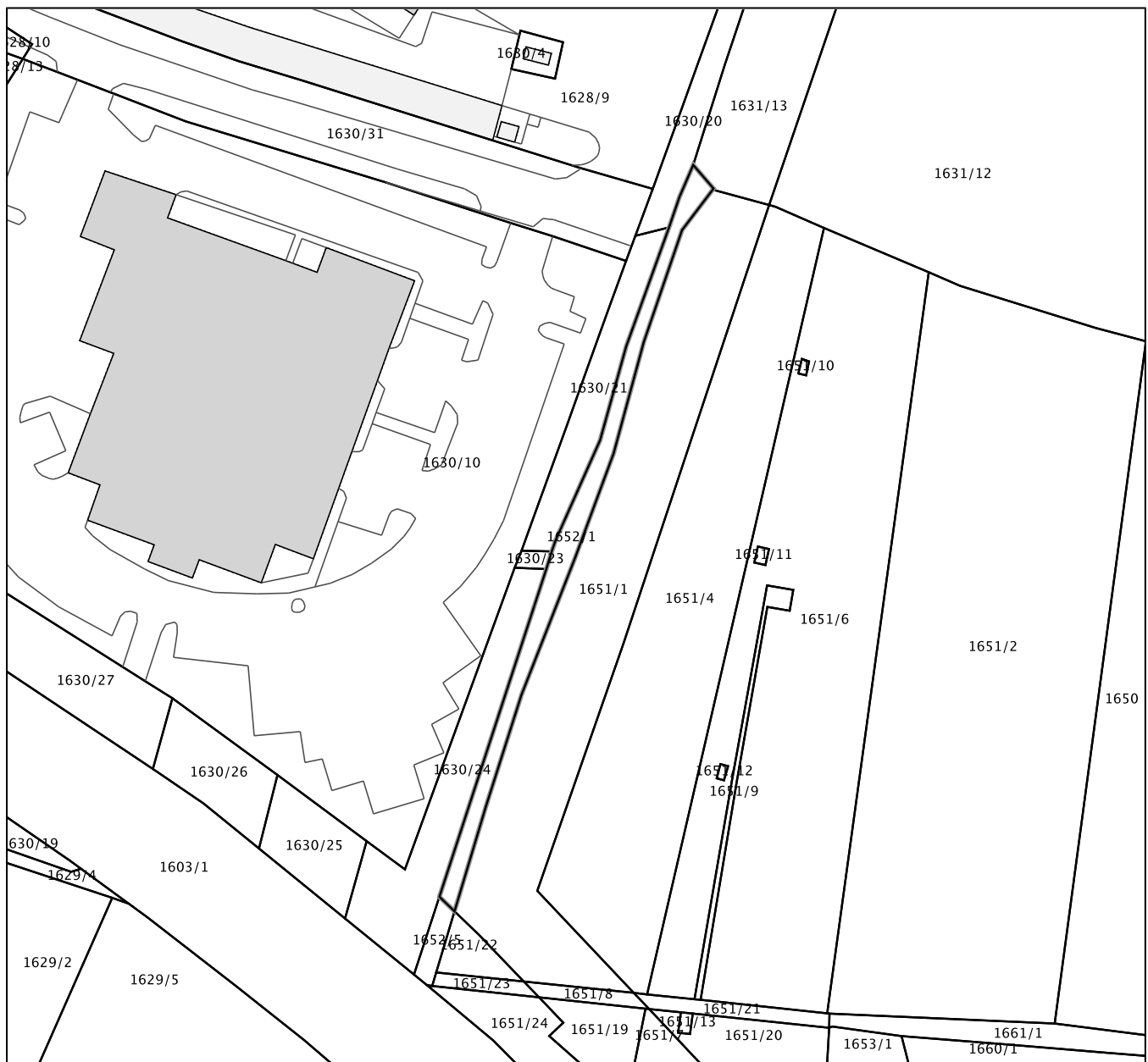
REPUBLIKA HRVATSKA  
DRŽAVNA GEODETSKA UPRAVA  
PODRUČNI URED ZA KATASTAR  
PULA-POLA

K.o. PULA  
k.č.br.: 1652/1

Stanje na dan: 30.09.2024.  
OSS evidencijski broj: 2380506/2024

## IZVOD IZ KATASTARSKOG PLANA

Mjerilo 1:1000  
Izvorno mjerilo 1:1



Sukladno Zakonu o upravnim pristojbama (»Narodne novine«, br. 115/16) te Uredbi o tarifi upravnih pristojbi (»Narodne novine«, br. 92/21 i 93/21), upravna pristojba po Tar. Br. 1. ne naplaćuje se.



Kontrolni broj: 26408717c011cf7

Skeniranjem QR koda navedenog na ovom elektroničkom zapisu možete provjeriti točnost podataka. Isto možete učiniti i na internet adresi <http://oss.uredjenazemlja.hr/public/preuzmiDokument> unosom kontrolnog broja. U oba slučaja sustav će prikazati izvornik ovog dokumenta. U slučaju da je ovaj dokument identičan prikazanom izvorniku u digitalnom obliku, Državna geodetska uprava potvrđuje točnost dokumenta i stanje podataka u trenutku izrade isprave.







**REPUBLIKA HRVATSKA**  
**ISTARSKA ŽUPANIJA**  
**GRAD PULA-POLA**  
**Upravni odjel za upravljanje imovinom i imovinsko-**  
**pravne poslove**  
**Odsjek za gradnju**  
**REGIONE ISTRIANA**  
**CITTÀ DI PULA-POLA**  
**ASSESSORATO ALLA GESTIONE DEI BENI**  
**PATRIMONIALI E RAPPORTI GIURIDICO PATRIMONIALI**  
**Sezione per l'edilizia**

KLASA: 350-05/24-10/000195  
 URBROJ: 2163-7-05-03-0582-24-0003  
 Pula, 01.10.2024.

➤ **ALEKSANDAR PUH**  
 HR-52100 Pula, VODNJANSKA CESTA - VIA  
 DIGNANO 18

**Predmet: Lokacijska informacija**  
 - dostavlja se

Dostavljamo Vam za traženo zemljište broj 1652/1 k.o. Pula (Pula) sljedeće informacije:

**I. Popis prostornih planova unutar čijeg obuhvata se nalazi zemljište**

Utvrđeno je da se zemljište nalazi unutar obuhvata sljedećih planova:

- PPUG Pula "Službene novine Grada Pule" br.: 12/06., 12/12., 05/14., pročišćeni tekst 08/14., 07/15., pročišćeni tekst 10/15., 05/16., pročišćeni tekst 08/16., 02/17., 05/17., pročišćeni tekst 08/17., 20/18., pročišćeni tekst 01/19., 11/19., pročišćeni tekst 13/19.,
- GUP Grada Pula "Službene novine Grada Pule" br.: 5a/08.; 12/12., 05/14., pročišćeni tekst 08/14., 10/14., 13/14., pročišćeni tekst 19/14., 07/15., pročišćeni tekst 09/15., 02/17., 05/17., pročišćeni tekst 09/17., 20/18., pročišćeni tekst 02/19., 8/19., 11/19. i pročišćeni tekst 8/20., 3/21., 4/21., 6/21.-pročišćeni tekst I 16/24.

**II. Namjena prostora propisana prostornim planovima svih razina**

**1.1. PROSTORNI PLAN UREĐENJA GRADA PULE**

- Unutar neizgrađenog dijela građevinskog područja naselja-uređeni dio

**1.2. GENERALNI URBANISTIČKI PLAN GRADA PULE**

- Unutar zone gospodarske namjene-poslovno proizvodne namjene oznake K1,I2

**III. Predmetna nekretnina ne predstavlja kulturno dobro upisano u Registar kulturnih dobara Republike Hrvatske**

**IV. Predmetna nekretnina se nalazi izvan područja za koje je Zakonom propisana obveza donošenja urbanističkog plana uređenja.**

**V. U tijeku su postupci izrade i donošenja sljedećih prostornih planova:**

- Urbanističkog plana uređenja „Karšiole“ (Službene novine – Bollettino ufficiale Pula – Pola br. 23/21)



- IV. Izmjena i dopuna Urbanističkog plana uređenja „Max Stoja“ (Službene novine – Bollettino ufficiale Pula – Pola br. 4/23)
- VII. Izmjena i dopuna Prostornog plana uređenja Grada Pule (Službene novine – Bollettino ufficiale Pula – Pola br. 10/23)
- XI. Izmjena i dopuna Generalnog urbanističkog plana Grada Pule (Službene novine – Bollettino ufficiale Pula – Pola br. 10/23)
- Izmjene i dopune Prostornog plana uređenja Grada Pule (Službene novine – Bollettino ufficiale Pula – Pola br. 10/24)
- Izmjene i dopune Generalnog urbanističkog plana Grada Pule (Službene novine – Bollettino ufficiale Pula – Pola br. 10/24)
- Izmjene i dopune Urbanističkog plana uređenja „Štinjan“ (Službene novine – Bollettino ufficiale Pula – Pola br. 16/24)
- Izmjene i dopune Urbanističkog plana uređenja „Ribarska koliba“ (Službene novine – Bollettino ufficiale Pula – Pola br. 16/24)
- Izmjene i dopune Urbanističkog plana uređenja „Istočna poslovna zona“ (Službene novine – Bollettino ufficiale Pula – Pola br. 16/24)
- Izmjene i dopune Urbanističkog plana uređenja „Lučica Delfin“ (Službene novine – Bollettino ufficiale Pula – Pola br. 16/24)
- Izmjene i dopune Urbanističkog plana uređenja „Lungo mare“ (Službene novine – Bollettino ufficiale Pula – Pola br. 16/24)
- Izmjene i dopune Urbanističkog plana uređenja „Marina Veruda“ (Službene novine – Bollettino ufficiale Pula – Pola br. 16/24)
- Izmjene i dopune Urbanističkog plana uređenja „Riva“ (Službene novine – Bollettino ufficiale Pula – Pola br. 16/24)

VI. **Uvid u prostorne planove se može izvršiti u Gradu Pula, Upravnom odjelu za upravljanje imovinom i imovinsko-pravne poslove, Odsjeku za gradnju, Forum 2/I u uz prethodnu najavu ili na internetskim stranicama Grada – [www.pula.hr](http://www.pula.hr)**

VII. **Ova lokacijska informacija važi do stupanja na snagu izmjena i/ili dopuna navedenih planova, i/ili njihovog stavljanja van snage.**

Ova lokacijska informacija izdaje se pozivom na odredbu članka 36. Zakona o prostornom uređenju (Narodne novine, broj 153/13, 65/17, 114/18, 39/19, 98/19 i 67/23).

**Na temelju ove lokacijske informacije ne može se pristupiti provedbi zahvata u prostoru niti izradi projekata propisanih posebnim zakonom.**

Oslobođeno od plaćanja upravne pristojbe prema Tarifnom broju 1. Uredbe o tarifi upravnih pristojbi (Narodne novine, broj 156/22).

P.O. VODITELJ ODSJEKA ZA GRADNJU  
Nikola Marin, mag.ing.aedif.

DOSTAVITI:

- elektroničku ispravu putem elektroničkog sustava (<https://dozvola.mgipu.hr>)
  1. ALEKSANDAR PUH
  - HR-52100 Pula, VODNJANSKA CESTA - VIA DIGNANO 18
- ispis elektroničke isprave u spis predmeta





Uprava: Nediljko Dujjić, struč. spec. admin. publ. – predsjednik; mr.sc. Igor Fazekas – član; Ante Sabljic, dipl. ing. šum. – član • MB  
3631133 • OIB 69693144506 • Trgovački sud u Zagrebu (MBS 080251008) • Temeljni kapital 155.507.330,00 €, uplaćen u cijelosti •  
SWIFT: PBZGHR2X • IBAN: HR46 2340 0091 1001 0036 0 • Telefon: 01/4804 111 • Telefax: 01/4804 101 • pp 148,  
10002 Zagreb • web: <http://www.hrsume.hr> • e-mail: [direkcija@hrsume.hr](mailto:direkcija@hrsume.hr)

UPRAVA ŠUMA PODRUŽNICA BUZET • pp 11, • 52420 Buzet, Naselje Goričica 2 • Telefon: 052 / 662 803 • Telefax: 052 / 662 973  
• e-mail: [usbuz@hrsume.hr](mailto:usbuz@hrsume.hr)

Odjel za uređivanje šuma  
Klasifikacijska oznaka : BU/24-01/39  
Ur.broj: 14-00-05/99-24-02  
Zahtjev: 4/2024

Pazin, 16.1.2024

**Odvjetnički ured Aleksandar Puh  
Leharova 1, 52100 Pula**

**Predmet: Očitovanje o statusu k.č. 1652/1 k.o. Pula i dr.,  
dostavlja se.**

Na vaše traženje od 4.1.2024. godine, provjerom u programima gospodarenja šumama i šumskim zemljištima u vlasništvu Republike Hrvatske, kojima gospodare Hrvatske šume d.o.o. – Uprava šuma Podružnica Buzet, utvrđeno je:

- **k.č. 1652/1, 1651/21 k.o. Pula, ne nalaze se** u šumskogospodarskoj osnovi, odnosno nisu obuhvaćene Programima gospodarenja šumama i šumskim zemljištima u vlasništvu Republike Hrvatske.

Sa poštovanjem,

Rukovoditelj  
Odjela za uređivanje šuma:

Slaven Kulić, dipl.ing.šum.  
v.r.

Voditelj  
Uprave šuma Podružnica Buzet:

Predrag Trope, dipl.ing.šum.





**REPUBLIKA HRVATSKA**



**ISTARSKA ŽUPANIJA  
REGIONE ISTRIANA**

Upravni odjel za opću upravu  
i imovinsko-pravne poslove  
Assessorato amministrazione generale  
e affari giuridico-patrimoniali  
Odsjek za imovinsko-pravne poslove i pravnu pomoć  
Sezione affari giuridico-patrimoniali e assistenza legale

KLASA/CLASSE: 942-01/24-01/235  
URBROJ/N:PROT: 2163-24-02/18-24-2  
Pula – Pola, 25. rujna 2024.

Upravni odjel za opću upravu i imovinsko-pravne poslove, Odsjek za imovinsko-pravne poslove i pravnu pomoć, na temelju članka 160. Zakona o općem upravnom postupku („ NN“ br.47/09 i 110/21), rješavajući po zahtjevu odvjetnika Aleksandra Puha, izdaje

#### P O T V R D U

kojom se potvrđuje da kod ovoga javnopravnog tijela nije podnesen zahtjev za povrat odnosno naknadu, sukladno Zakonu o naknadi za imovinu oduzetu za vrijeme jugoslavenske komunističke vladavine („Narodne novine“ br. 92/96, 39/99, 42/99, 92/99, 43/00, 131/00, 27/01, 65/01, 118/01, 80/02, 81/02 i 98/19) u odnosu na k.č. br. 1652/1 k.o. Pula.

Oslobođeno od plaćanja upravnih pristojbi sukladno Zakonu o upravnim pristojbama ("Narodne novine", broj: 115/16 i 114/22) i temeljem napomene uz Tar. br. 4., točka 1. Uredbe o tarifi upravnih pristojbi ("Narodne novine", broj: 156/22).

REFERENTICA ZA IMOVINSKO-PRAVNE POSLOVE  
Matea Pliško Buršić

#### DOSTAVITI:

1. Odvjetnik Aleksandar Puh, Leharova 1, 52 100 Pula  
Putem e-maila: mail@puh.legal
2. Pismohrana, ovdje



Skeniranjem ovog QR koda, sustav će vas preusmjeriti na stranice izvornika ovog dokumenta, kako biste mogli provjeriti njegovu autentičnost i vjerodostojnost.

Dokument je elektronički ovjeren sukladno uredbi (EU) broj 910/2014.

Vrijeme otpreme ovjerenjeno je vremenskim žigom.



Regione Istriana

Datum: 25.09.2024 12:01:56

Certifikat: 64e1ede9bbbc5df400000000566fecdf

Izdavatelj: CN=Fina RDC 2015; O=Financijska agencija; C=HR

Hash: SHA256 RSA

