



REPUBLIKA HRVATSKA
ISTARSKA ŽUPANIJA

 GRAD PULA-POLA
GRADONAČELNIK

REPUBBLICA DI CROAZIA
REGIONE ISTRIANA

 CITTA DI PULA-POLA
IL SINDACO

KLASA:947-03/18-01/251
URBROJ:2168/01-01-02-01-0019-18-24
Pula, 29. svibnja 2018.

GRADSKO VIJEĆE GRADA PULE

Predmet: Zaključak o utvrđivanju prijedloga Odluke o donošenju Programa raspolaganja poljoprivrednim zemljištem u vlasništvu države na području Grada Pula-Pola
- dostavlja se

U predmetu razmatranja i utvrđivanja prijedloga Odluke o donošenju Programa raspolaganja poljoprivrednim zemljištem u vlasništvu države na području Grada Pula-Pola, temeljem članka 61. Statuta Grada Pula-Pola («Službene novine» Grada Pule br. 7/09, 16/09, 12/11, 1/13, 2/18), Gradonačelnik Grada Pule dana 29. svibnja 2018. godine, donio je

ZAKLJUČAK

1. Utvrđuje se prijedlog Odluke o donošenju Programa raspolaganja poljoprivrednim zemljištem u vlasništvu države na području Grada Pula-Pola.
2. Akt iz točke 1. sastavni je dio ovog Zaključka.
3. Ovaj Zaključak proslijedit će se Gradskom vijeću Grada Pule, na nadležno postupanje.
Ovlašćuju se Boris Miletić, gradonačelnik Grada Pule, Robert Cvek, zamjenik gradonačelnika Grada Pule, Elena Puh Belci, zamjenica gradonačelnika Grada Pule, Giordano Škuflić, p.o. Gradonačelnika pročelnik Upravnog odjela za prostorno uređenje, komunalni sustav i imovinu te Ingrid Bulian, zamjenica pročelnika i Mirna Radolović, pomoćnica pročelnika Upravnog odjela za prostorno uređenje, komunalni sustav i imovinu, da sudjeluju u radu Gradskog vijeća po prijedlogu akta, te da se izjašnjavaju o amandmanima na isti.
4. Ovaj Zaključak stupa na snagu danom donošenja.

GRADONAČELNIK
Boris Miletić

Na temelju odredbi čl. 29., 30. i čl. 101. st. 4. Zakona o poljoprivrednom zemljištu («Narodne novine» br. 20/18) i čl. 39. Statuta Grada Pula – Pola („Službene novine“ Grada Pule br. 07/09, 16/09, 12/11, 1/13 i 2/18), Gradsko vijeće Grada Pule na sjednici održanoj dana _____ 2018. god., donijelo je

ODLUKU

o donošenju Programa raspolaganja poljoprivrednim zemljištem u vlasništvu države na području Grada Pula-Pola

I

Donosi se Program raspolaganja poljoprivrednim zemljištem u vlasništvu države na području Grada Pula-Pola utvrđen u Obrascu Programa i Tablici prikaza raspolaganja po katastarskim česticama i oblicima raspolaganja, koji čine sastavni dio ove Odluke.

II

Ova Odluka stupa na snagu danom donošenja.

KLASA:947-03/18-01/251

URBROJ:

Pula,

GRADSKO VIJEĆE GRADA PULE

PREDSJEDNIK
Tiziano Sošić

OBRAZLOŽENJE

PRAVNI TEMELJ ZA DONOŠENJE AKTA:

Pravni temelj predstavljaju odredbe čl. 29., čl. 30. i 101. st. 4. Zakona o poljoprivrednom zemljištu («Narodne novine» br. 20/18) i čl. 39. Statuta Grada Pula – Pola („Službene novine“ Grada Pule br. 07/09, 16/09, 12/11, 1/13 i 2/18).

Odredbama čl. 29. Zakona o poljoprivrednom zemljištu propisano je da Program raspolaganja poljoprivrednim zemljištem u vlasništvu države na području Grada Pule-Pola (u daljnjem tekstu: Program raspolaganja) donosi gradsko vijeće za svoje područje na prijedlog gradonačelnika, temeljem pribavljene dokumentacije i uz prethodno proveden javni uvid.

Odredbama čl. 30. Zakona o poljoprivrednom zemljištu propisano je što Program raspolaganja treba sadržavati.

Odredbom čl. 101. st. 4. Zakona o poljoprivrednom zemljištu propisano je da su jedinice lokalne samouprave dužne donijeti Program raspolaganja u roku od tri mjeseca od dana stupanja na snagu navedenog Zakona.

Dokumentacija koja je potrebna za donošenje Programa propisana je čl. 2. Pravilnika o dokumentaciji potrebnoj za donošenje Programa raspolaganja. Odredbom čl. 7. st. 1. navedenog Pravilnika određeno je da se Program raspolaganja izrađuje na Obrascu i strojno čitljivoj predefiniranoj Tablici u excel formatu.

OSNOVNA PITANJA KOJA SE UREĐUJU AKTOM:

Prijedlogom Odluke predlaže se donošenje Programa raspolaganja koji je utvrđen u Obrascu Programa i Tablici prikaza raspolaganja po katastarskim česticama i oblicima raspolaganja, koji čine sastavni dio navedene Odluke.

PRIKAZ STANJA KOJE SE UREĐUJE AKTOM:

Temeljem čl. 2. Pravilnika o dokumentaciji potrebnoj za donošenje Programa raspolaganja pribavljena je dokumentacija potrebna za donošenje Programa raspolaganja, i to:

- kopija katastarskog plana sa prikazom svih katastarskih čestica poljoprivrednog zemljišta u vlasništvu RH sa podlogom digitalne ortofoto karte na području grada Pula-Pola izrađena prema službeno dostavljenim podacima Državne geodetske uprave, sa naznakom poljoprivrednih površina po obliku raspolaganja,
- zemljišnoknjižni izvanci i posjedovni listovi iz e-baze Preglednika katastarskih podataka DGU i ZIS aplikacije zemljišno knjižnog sustava Ministarstva pravosuđa,
- uvjerenja Upravnog odjela za prostorno uređenje, komunalni sustav i imovinu Grada Pule-Pola da se predmetne čestice nalaze izvan granica građevinskog područja,
- očitovanje Ureda državne uprave u Istarskoj županiji o podnesenim zahtjevima za povrat oduzete imovine,
- očitovanje Hrvatskih šuma d.o.o.,
- očitovanje Hrvatskih voda,
- uvjerenje Upravnog odjela za prostorno uređenje, komunalni sustav i imovinu Grada Pule-Pola da na području grada Pula-Pola ne postoji niti je planirana izgradnja sustava javnog navodnjavanja.

Temeljem naprijed navedene dokumentacije utvrđen je prijedlog Programa raspolaganja, koji je s popratnom dokumentacijom izložen na javni uvid u razdoblju od 12. svibnja 2018. do 28. svibnja 2018. god. Obavijest o javnom uvidu objavljena je na oglasnoj ploči i web stranici Grada Pule, te u dnevnim novinama Glas Istre dana 12. svibnja 2018. god.

U otvorenom zakonskom roku, zaključno sa danom 28. svibnja 2018. god., uloženo je ukupno četiri prigovora na prijedlog Programa raspolaganja, i to kako slijedi u nastavku.

1. Prigovor Igora Žgomba iz Pule, Medulinska cesta 73, vlasnika poljoprivrednog obrta „Žgomba“ na prijedlog Programa raspolaganja, u kojem se navodi da je podnositelj prigovora dugogodišnji poljoprivrednik koji se isključivo bavi tom djelatnošću te želi i dalje obrađivati zemlju i od nje ostvarivati prihode. Uz prigovor je dostavljen popis katastarskih čestica za koje podnositelj prigovora moli da se iste po obliku raspolaganja odrede za zakup. Prigovor je u svrhu poticanja razvoja poljoprivrede na području grada Pule usvojen.
2. Prigovor Igora Žgomba iz Pule, Medulinska cesta 73, vlasnika poljoprivrednog obrta „Žgomba“ na prijedlog Programa raspolaganja, u kojem se navodi da se podnositelj prigovora profesionalno bavi poljoprivredom od 2009. godine, da je upisan u Upisnik poljoprivrednih gospodarstava od 2011. godine, da je u posjedu ugovora o privremenom korištenju poljoprivrednog zemljišta u vlasništvu države te da želi i dalje obrađivati zemlju i od nje ostvarivati prihode. Prigovor je uložena na maksimalnu površinu koja je u Prijedlogu programa određena za zakup te se istim moli da se navedena površina sa 15 ha poveća na 20 ha, u svrhu povećanja poljoprivredne proizvodnje. Prigovor je u svrhu poticanja razvoja poljoprivrede na području grada Pule usvojen.
3. Prigovor Armanda Švić, nositelja Obiteljskog poljoprivrednog gospodarstva Švić Armando iz Pule, Škataranska 5 u kojem se navodi da njegovo Obiteljsko poljoprivredno gospodarstvo već više od 20 godina obavlja poljoprivrednu djelatnost, da su parcele k.č. br. 2225, k.č. br. 2224/1 i k.č. br. 2230/1 sve k.o. Pula koje ima u posjedu temeljem Ugovora o privremenom korištenju poljoprivrednog zemljišta, očistili od raznog otpada te na istima obavljaju svoju djelatnost. Prigovorom se u svrhu daljnjeg nastavka bavljenja poljoprivrednom proizvodnjom traži da se k.č. br. 2225 k.o. Pula uvrsti u Program raspolaganja te da se k.č. br. 2230/1 k.o. Pula odredi za prodaju, a k.č. br. 2224/1 k.o. Pula da se odredi za zakup. Uvidom u cjelokupnu dokumentaciju koja je propisana Pravilnikom o dokumentaciji potrebnoj za donošenje Programa raspolaganja poljoprivrednim zemljištem u vlasništvu Republike Hrvatske, utvrđeno je da k.č. br. 2225 k.o. Pula ispunjava sve uvjete da bude uvrštena u Program raspolaganja poljoprivrednim zemljištem u vlasništvu države na području grada Pula-Pola. Stoga se u svrhu poticanja razvoja poljoprivrede na području grada Pule predlaže usvajanje navedenog prigovora.
4. Prigovor Alena Peršić, vlasnika obrta za poljoprivredu i stočarstvo „Peršić“ iz Pule, Premanturska ulica 157, kojim je predložena promjena oblika raspolaganja za nekretnine k.č. br. 3439/9, k.č. br. 3439/10, k.č. br. 3443/1 i k.č. br. 3443/2 sve k.o. Pula iz prodaje u zakup te promjena ograničenja maksimalne površine koja se može dati u zakup pojedinoj fizičkoj ili pravnoj osobi sa 15 ha na 20 ha. Prigovor je u svrhu poticanja razvoja poljoprivrede na području grada Pule usvojen.

Slijedom iznijetog, predlaže se usvajanje Programa raspolaganja kako je utvrđen u Obrascu Programa raspolaganja i Tablici prikaza raspolaganja po katastarskim česticama i oblicima raspolaganja.

U Obrascu Programa raspolaganja sadržani su podaci o ukupnoj površini poljoprivrednog zemljišta u vlasništvu države na području Grada Pule-Pola, podaci o dosadašnjem raspolaganju, pregled površina prema oblicima raspolaganja kao i popis svih priloga odnosno dokumentacije koja čini sastavni dio navedenog Programa raspolaganja. U Tablici je sadržan popis svih katastarskih čestica sa prikazom površine, kulture, dosadašnjeg raspolaganja i predviđenog oblika raspolaganja.

PROCJENA POTREBNIH FINANCIJSKIH SREDSTAVA ZA PROVEDBU AKTA:

Za provođenje ove Odluke nije potrebno izdvojiti sredstva iz proračuna Grada Pule.

P.O. GRADONAČELNIKA
Giordano Škuflić, mag.ing.aedif.

ŽUPANIJA: ISTARSKA ŽUPANIJA

**PROGRAM RASPOLAGANJA POLJOPRIVREDNIM ZEMLJIŠTEM U
VLASNIŠTVU REPUBLIKE HRVATSKE**

ZA GRAD PULA-POLA

SADRŽAJ PROGRAMA

1. Ukupna površina poljoprivrednog zemljišta u vlasništvu države na području grada Pula-Pola iznosi: 101,3531 ha.
2. Podaci o dosadašnjem raspolaganju

T-1 Prikaz dosadašnjeg raspolaganja po svim oblicima - površina u ha

R.br.	OBLIK RASPOLAGANJA (skraćeni naziv iz ugovora)	Ukupan broj ugovora	Ukupna površina po ugovorima
	zakup	-	-
	dugogodišnji zakup	1	41,2007
	koncesija	-	-
	privremeno korištenje	8	29,9075
	prodaja (neotplaćeno)*	-	-
	-	-

3. Sumarni pregled površina poljoprivrednog zemljišta u vlasništvu države prema oblicima raspolaganja

T-2 Prikaz ukupnih površina po oblicima raspolaganja

OBLIK RASPOLAGANJA	Površina u ha	NAPOMENA (minirano, višegodišnji nasadi i sustavi odvodnje i navodnjavanja)
površine određene za povrat	2,6143	-
površine određene za prodaju - jednokratno, maksimalno do 25%	1,0477	-
površine određene za zakup	97,6911	-
površine određene za zakup za ribnjake	-	-
površine određene za zakup zajedničkih pašnjaka	-	-
površine određene za ostale namjene - jednokratno, maksimalno do 5%		-

MAKSIMALNA POVRŠINA ZA ZAKUP iznosi: 20 ha.

DETALJNA RAZRADA PROGRAMA RASPOLAGANJA POLJOPRIVREDNIM ZEMLJIŠTEM U VLASNIŠTVU REPUBLIKE HRVATSKE ZA GRAD PULA-POLA

1. GOSPODARENJE POLJOPRIVREDNIM ZEMLJIŠTEM U VLASNIŠTVU REPUBLIKE HRVATSKE ZA GRAD PULA-POLA

Sukladno Zakonu o poljoprivrednom zemljištu (NN 20/2018) poljoprivredno zemljište je dobro od interesa za Republiku Hrvatsku i ima njezinu osobitu zaštitu.

Poljoprivrednim zemljištem u smislu navedenog Zakona smatraju se poljoprivredne površine koje su po načinu uporabe u katastru opisane kao: oranice, vrtovi, livade, pašnjaci, voćnjaci, maslinici, vinogradi, ribnjaci, trstici i močvare kao i drugo zemljište koje se može privesti poljoprivrednoj proizvodnji.

Poljoprivredno zemljište mora se održavati pogodnim za poljoprivrednu proizvodnju. Pod održavanjem poljoprivrednog zemljišta pogodnim za poljoprivrednu proizvodnju smatra se sprječavanje njegove zakorovljenosti i obrastanja višegodišnjim raslinjem, kao i smanjenje njegove plodnosti.

Raspolaganje poljoprivrednim zemljištem u vlasništvu države u smislu navedenog Zakona predstavlja: zakup i zakup za ribnjake, zakup zajedničkih pašnjaka, privremeno korištenje, zamjena, prodaja, prodaja izravnom pogodbom, davanje na korištenje izravnom pogodbom, razvrnuće suvlasničke zajednice, osnivanje prava građenja i osnivanje prava služnosti.

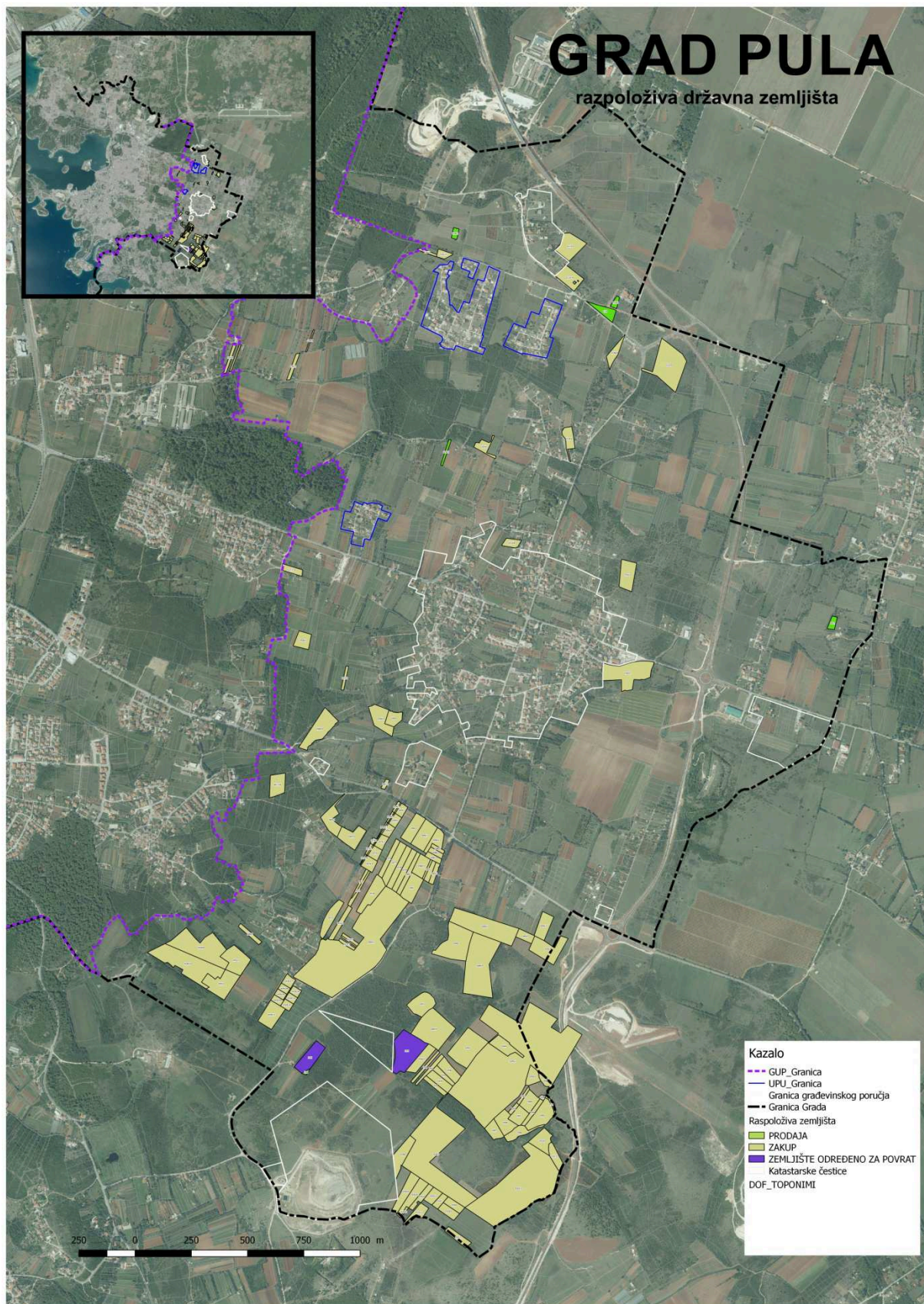
2. UKUPNA POVRŠINA POLJOPRIVREDNOG ZEMLJIŠTA U VLASNIŠTVU REPUBLIKE HRVATSKE NA PODRUČJU GRADA PULA-POLA

Prema službeno dostavljenim podacima Državne geodetske uprave ukupna površina poljoprivrednog zemljišta u vlasništvu Republike Hrvatske, koje je u katastarskom operatu nadležnog Područnog ureda za katastar Pula upisana kao poljoprivredno zemljište sukladno ovom Zakonu iznosi 101,3531 ha.

Popis svih katastarskih čestica poljoprivrednog zemljišta u vlasništvu RH za grad Pula-Pola nalazi se u Tablici popisa katastarskih čestica sa prikazom oblika raspolaganja (Prilozi pod Rbr. 1.).

Kopija katastarskog plana sa prikazom svih katastarskih čestica poljoprivrednog zemljišta u vlasništvu RH sa podlogom digitalne ortofoto karte na području grada Pula-Pola izrađena je prema službeno dostavljenim podacima Državne geodetske uprave i nalazi se u Prilozima pod Rbr. 2.

Slika 1. Državno poljoprivredno zemljište na području grada Pula-Pola



3. PODACI O DOSADAŠNJEM RASPOLAGANJU POLJOPRIVREDNIM ZEMLJIŠTEM U VLASNIŠTVU DRŽAVE

Poljoprivrednim zemljištem u vlasništvu Republike Hrvatske na području grada Pula-Pola raspolagalo se temeljem sljedećih oblika raspolaganja prikazanih u Tablici 1.

Tablica 1: Prikaz dosadašnjeg raspolaganja poljoprivrednim zemljištem u vlasništvu RH

OBLIK RASPOLAGANJA	Broj ugovora	Ukupna površina po ugovorima (ha)
privremeno korištenje	8	29,9075
dugogodišnji zakup	1	41,2007
ukupno	8	71,1082

4. POVRŠINE ODREĐENE ZA ZAKUP

Maksimalna površina koja se na području grada Pula-Pola može dati u zakup pojedinoj fizičkoj ili pravnoj osobi iznosi 20,00 ha. Na području grada Pula-Pola za zakup poljoprivrednog zemljišta određeno je 97,6911 ha.

Popis katastarskih čestica poljoprivrednog zemljišta u vlasništvu RH na području grada Pula-Pola određenih za davanje u zakup nalazi se u Tablici popisa katastarskih čestica s prikazom raspolaganja (Prilozi Rbr. 1.).

5. POVRŠINE ODREĐENE ZA PRODAJU

Na području grada Pula-Pola za prodaju poljoprivrednog zemljišta određeno je 1,0477 ha.

Popis katastarskih čestica poljoprivrednog zemljišta u vlasništvu RH na području grada Pula-Pola određenih za prodaju nalazi se u Tablici popisa katastarskih čestica s prikazom raspolaganja (Prilozi Rbr. 1.).

6. POVRŠINE ODREĐENE ZA POVRAT ODUZETE IMOVINE

Prema dobivenim podacima Ureda državne uprave u Istarskoj županiji za potrebe povrata oduzete imovine Grad Pula-Pola odredio je ukupno 2,6143 ha.

Popis katastarskih čestica u vlasništvu Republike Hrvatske koje će se na području grada Pula-Pola predvidjeti za povrat oduzete imovine nalazi se u Tablici popisa katastarskih čestica s prikazom raspolaganja (Prilozi Rbr. 1.).

PRILOZI - Dokumentacija:

1. Kopija katastarskog plana sa prikazom katastarskih čestica poljoprivrednog zemljišta u vlasništvu RH na području Grada Pule-Pola sa predviđenim oblikom raspolaganja,
2. Zemljišnoknjižni izvanci, Posjedovni listovi,
3. Uvjerenja Upravnog odjela za prostorno uređenje, komunalni sustav i imovinu Grada Pule-Pola, Odsjeka za gradnju da se predmetne čestice nalaze izvan granica građevinskog područja,
4. Očitovanje Ureda državne uprave u Istarskoj županiji o podnesenim zahtjevima za povrat oduzete imovine,
5. Očitovanje Hrvatskih šuma d.o.o.
6. Očitovanje Hrvatskih voda
7. Uvjerenje Upravnog odjela za prostorno uređenje, komunalni sustav i imovinu Grada Pule-Pola vezano za sustav postojećeg i/ili planiranog sustava javnog navodnjavanja.

PRILOZI:

1. Tablica - Popis svih katastarskih čestica poljoprivrednog zemljišta u vlasništvu RH za grad Pula-Pola sa predviđenim oblikom raspolaganja
2. Kopija katastarskog plana - Prikaz svih katastarskih čestica poljoprivrednog zemljišta sa predviđenim oblikom raspolaganja

PRIKAZ RASPOLAGANJA PO KATASTARSKIM ČESTICAMA I OBLICIMA RASPOLAGANJA

r.br	županija	općina	katastarska općina naziv	katastarska općina brojčana oznaka	katastarska čestica broj	katastarska čestica površina m2	katastarska čestica način uporabe/katastarska kultura	katastarska čestica predviđeni oblik raspolaganja	katastarska čestica specifičnosti	katastarska čestica dosadašnji oblik raspolaganja	katastarska čestica trajanje raspolaganja (do datuma)	NAPOMENA
1	2	3	4	5	6	7	8	9	10	11	12	13
1.	XVIII ISTARSKA	PULA - POLA	PULA	324256	2142	5134	PAŠNJAK	PRODAJA				
2.	XVIII ISTARSKA	PULA - POLA	PULA	324256	2225	5383	PAŠNJAK	ZAKUP				
3.	XVIII ISTARSKA	PULA - POLA	PULA	324256	2555	3871	PAŠNJAK	ZAKUP				
4.	XVIII ISTARSKA	PULA - POLA	PULA	324256	2837	1632	ORANICA	PRODAJA				
5.	XVIII ISTARSKA	PULA - POLA	PULA	324256	3290	7743	ORANICA	ZAKUP		PRIVREMENO KORIŠTENJE POLJOPRIVREDN	4.8.2022	
6.	XVIII ISTARSKA	PULA - POLA	PULA	324256	3290	10000	ORANICA	ZAKUP		PRIVREMENO KORIŠTENJE POLJOPRIVREDN	4.8.2022	
7.	XVIII ISTARSKA	PULA - POLA	PULA	324256	3291	8612	ORANICA	ZAKUP		DUGOGODIŠNJI ZAKUP POLJOPRIVREDN	29.5.2063	
8.	XVIII ISTARSKA	PULA - POLA	PULA	324256	3292	16659	ORANICA	ZAKUP		DUGOGODIŠNJI ZAKUP POLJOPRIVREDN	29.5.2063	
9.	XVIII ISTARSKA	PULA - POLA	PULA	324256	3294	5916	VOČNJAK	ZAKUP		DUGOGODIŠNJI ZAKUP POLJOPRIVREDN	29.5.2063	
10.	XVIII ISTARSKA	PULA - POLA	PULA	324256	3296	1891	VOČNJAK	ZAKUP		DUGOGODIŠNJI ZAKUP POLJOPRIVREDN	29.5.2063	
11.	XVIII ISTARSKA	PULA - POLA	PULA	324256	3298	512	VOČNJAK	ZAKUP		DUGOGODIŠNJI ZAKUP POLJOPRIVREDN	29.5.2063	
12.	XVIII ISTARSKA	PULA - POLA	PULA	324256	3299	2531	VOČNJAK	ZAKUP		DUGOGODIŠNJI ZAKUP POLJOPRIVREDN	29.5.2063	
13.	XVIII ISTARSKA	PULA - POLA	PULA	324256	3300	4839	VOČNJAK	ZAKUP		DUGOGODIŠNJI ZAKUP POLJOPRIVREDN	29.5.2063	
14.	XVIII ISTARSKA	PULA - POLA	PULA	324256	3301	4553	VOČNJAK	ZAKUP		DUGOGODIŠNJI ZAKUP POLJOPRIVREDN	29.5.2063	
15.	XVIII ISTARSKA	PULA - POLA	PULA	324256	3302	971	VOČNJAK	ZAKUP		DUGOGODIŠNJI ZAKUP POLJOPRIVREDN	29.5.2063	
16.	XVIII ISTARSKA	PULA - POLA	PULA	324256	3303	1104	VOČNJAK	ZAKUP		DUGOGODIŠNJI ZAKUP POLJOPRIVREDN	29.5.2063	

17.	XVIII ISTARSKA	PULA - POLA	PULA	324256	3306	6283	VOČNJAK	ZAKUP		DUGOGODIŠNJI ZAKUP POLJOPRIVREDN	29.5.2063	
18.	XVIII ISTARSKA	PULA - POLA	PULA	324256	3307	4177	VOČNJAK	ZAKUP		DUGOGODIŠNJI ZAKUP POLJOPRIVREDN	29.5.2063	
19.	XVIII ISTARSKA	PULA - POLA	PULA	324256	3308	4806	ORANICA	ZAKUP		DUGOGODIŠNJI ZAKUP POLJOPRIVREDN	29.5.2063	
20.	XVIII ISTARSKA	PULA - POLA	PULA	324256	3309	9015	VOČNJAK	ZAKUP		DUGOGODIŠNJI ZAKUP POLJOPRIVREDN	29.5.2063	
21.	XVIII ISTARSKA	PULA - POLA	PULA	324256	3310	857	VOČNJAK	ZAKUP				
22.	XVIII ISTARSKA	PULA - POLA	PULA	324256	3330	3067	VOČNJAK	ZAKUP				
23.	XVIII ISTARSKA	PULA - POLA	PULA	324256	3331	2188	VOČNJAK	ZAKUP				
24.	XVIII ISTARSKA	PULA - POLA	PULA	324256	3338	7499	PAŠNJAK	ZAKUP				
25.	XVIII ISTARSKA	PULA - POLA	PULA	324256	3343	2389	ORANICA	ZAKUP		DUGOGODIŠNJI ZAKUP POLJOPRIVREDN	29.5.2063	
26.	XVIII ISTARSKA	PULA - POLA	PULA	324256	3344	4580	VOČNJAK	ZAKUP		DUGOGODIŠNJI ZAKUP POLJOPRIVREDN	29.5.2063	
27.	XVIII ISTARSKA	PULA - POLA	PULA	324256	3345	2505	VOČNJAK	ZAKUP		DUGOGODIŠNJI ZAKUP POLJOPRIVREDN	29.5.2063	
28.	XVIII ISTARSKA	PULA - POLA	PULA	324256	3346	5257	VOČNJAK	ZAKUP		DUGOGODIŠNJI ZAKUP POLJOPRIVREDN	29.5.2063	
29.	XVIII ISTARSKA	PULA - POLA	PULA	324256	3347	2543	VOČNJAK	ZAKUP		DUGOGODIŠNJI ZAKUP POLJOPRIVREDN	29.5.2063	
30.	XVIII ISTARSKA	PULA - POLA	PULA	324256	3349	2102	VOČNJAK	ZAKUP		DUGOGODIŠNJI ZAKUP POLJOPRIVREDN	29.5.2063	
31.	XVIII ISTARSKA	PULA - POLA	PULA	324256	3353	17619	VOČNJAK	ZEMLJIŠTE ODREĐENO ZA POVRAT				
32.	XVIII ISTARSKA	PULA - POLA	PULA	324256	3355	8300	ORANICA	ZEMLJIŠTE ODREĐENO ZA POVRAT				
33.	XVIII ISTARSKA	PULA - POLA	PULA	324256	3355	224	PAŠNJAK	ZEMLJIŠTE ODREĐENO ZA POVRAT				
34.	XVIII ISTARSKA	PULA - POLA	PULA	324256	3356	355	PAŠNJAK	PRODAJA				

35.	XVIII ISTARSKA	PULA - POLA	PULA	324256	3513	6489	ORANICA	ZAKUP		PRIVREMENO KORIŠTENJE POLJOPRIVREDN	20.7.2021	
36.	XVIII ISTARSKA	PULA - POLA	PULA	324256	3519	5374	ORANICA	ZAKUP		PRIVREMENO KORIŠTENJE POLJOPRIVREDN	25.7.2021	
37.	XVIII ISTARSKA	PULA - POLA	PULA	324256	3519	2687	ORANICA	ZAKUP				
38.	XVIII ISTARSKA	PULA - POLA	PULA	324256	3522	1942	ORANICA	ZAKUP		PRIVREMENO KORIŠTENJE POLJOPRIVREDN	25.7.2021	
39.	XVIII ISTARSKA	PULA - POLA	PULA	324256	3523	1399	ORANICA	ZAKUP		PRIVREMENO KORIŠTENJE POLJOPRIVREDN	25.7.2021	
40.	XVIII ISTARSKA	PULA - POLA	PULA	324256	3576	3907	ORANICA	ZAKUP		PRIVREMENO KORIŠTENJE POLJOPRIVREDN	25.7.2021	
41.	XVIII ISTARSKA	PULA - POLA	PULA	324256	3577	6636	ORANICA	ZAKUP		PRIVREMENO KORIŠTENJE POLJOPRIVREDN	25.7.2021	
42.	XVIII ISTARSKA	PULA - POLA	PULA	324256	3578	5508	ORANICA	ZAKUP		PRIVREMENO KORIŠTENJE POLJOPRIVREDN	25.7.2021	
43.	XVIII ISTARSKA	PULA - POLA	PULA	324256	3579	1600	ORANICA	ZAKUP		PRIVREMENO KORIŠTENJE POLJOPRIVREDN	25.7.2021	
44.	XVIII ISTARSKA	PULA - POLA	PULA	324256	3579	3581	ORANICA	ZAKUP		PRIVREMENO KORIŠTENJE POLJOPRIVREDN	25.7.2021	
45.	XVIII ISTARSKA	PULA - POLA	PULA	324256	3581	7329	ORANICA	ZAKUP		PRIVREMENO KORIŠTENJE POLJOPRIVREDN	25.7.2021	
46.	XVIII ISTARSKA	PULA - POLA	PULA	324256	3583/1	2098	ORANICA	ZAKUP				
47.	XVIII ISTARSKA	PULA - POLA	PULA	324256	3584	2026	ORANICA	ZAKUP		PRIVREMENO KORIŠTENJE POLJOPRIVREDN	25.7.2021	
48.	XVIII ISTARSKA	PULA - POLA	PULA	324256	3585	798	ORANICA	ZAKUP		PRIVREMENO KORIŠTENJE POLJOPRIVREDN	25.7.2021	
49.	XVIII ISTARSKA	PULA - POLA	PULA	324256	3592	6618	ORANICA	ZAKUP				
50.	XVIII ISTARSKA	PULA - POLA	PULA	324256	2109/3	1000	ORANICA	PRODAJA				
51.	XVIII ISTARSKA	PULA - POLA	PULA	324256	2109/3	190	VOĆNJAK	PRODAJA				
52.	XVIII ISTARSKA	PULA - POLA	PULA	324256	2113/3	9435	PAŠNJAK	ZAKUP				

53.	XVIII ISTARSKA	PULA - POLA	PULA	324256	2113/15	7198	LIVADA	ZAKUP				
54.	XVIII ISTARSKA	PULA - POLA	PULA	324256	2118/2	946	PAŠNJAK	PRODAJA		PRIVREMENO KORIŠTENJE POLJOPRIVREDN	10.5.2022	
55.	XVIII ISTARSKA	PULA - POLA	PULA	324256	2122/5	21067	PAŠNJAK	ZAKUP		PRIVREMENO KORIŠTENJE POLJOPRIVREDN	1.12.2021	
56.	XVIII ISTARSKA	PULA - POLA	PULA	324256	2138/2	3622	PAŠNJAK	ZAKUP				
57.	XVIII ISTARSKA	PULA - POLA	PULA	324256	2139/2	4280	PAŠNJAK	ZAKUP				
58.	XVIII ISTARSKA	PULA - POLA	PULA	324256	2161/1	1885	ORANICA	ZAKUP				
59.	XVIII ISTARSKA	PULA - POLA	PULA	324256	2161/2	933	ORANICA	ZAKUP				
60.	XVIII ISTARSKA	PULA - POLA	PULA	324256	2215/8	2451	ORANICA	ZAKUP				
61.	XVIII ISTARSKA	PULA - POLA	PULA	324256	2224/1	3331	ORANICA	ZAKUP		PRIVREMENO KORIŠTENJE POLJOPRIVREDN	24.12.2020	
62.	XVIII ISTARSKA	PULA - POLA	PULA	324256	2230/1	1220	ORANICA	PRODAJA		PRIVREMENO KORIŠTENJE POLJOPRIVREDN	9.8.2022	
63.	XVIII ISTARSKA	PULA - POLA	PULA	324256	2297/3	1844	ORANICA	ZAKUP				
64.	XVIII ISTARSKA	PULA - POLA	PULA	324256	2304/8	525	ORANICA	ZAKUP				
65.	XVIII ISTARSKA	PULA - POLA	PULA	324256	2324/6	1717	ORANICA	ZAKUP				
66.	XVIII ISTARSKA	PULA - POLA	PULA	324256	2324/9	904	ORANICA	ZAKUP				
67.	XVIII ISTARSKA	PULA - POLA	PULA	324256	2528/1	4280	ORANICA	ZAKUP				
68.	XVIII ISTARSKA	PULA - POLA	PULA	324256	2537/3	1311	ORANICA	ZAKUP				
69.	XVIII ISTARSKA	PULA - POLA	PULA	324256	2556/3	8010	ORANICA	ZAKUP				
70.	XVIII ISTARSKA	PULA - POLA	PULA	324256	2566/4	12301	PAŠNJAK	ZAKUP				
71.	XVIII ISTARSKA	PULA - POLA	PULA	324256	2601/1	852	ORANICA	ZAKUP				
72.	XVIII ISTARSKA	PULA - POLA	PULA	324256	2717/5	2520	ORANICA	ZAKUP				

73.	XVIII ISTARSKA	PULA - POLA	PULA	324256	2781/2	8030	PAŠNJAK	ZAKUP				
74.	XVIII ISTARSKA	PULA - POLA	PULA	324256	3182/1	18230	PAŠNJAK	ZAKUP				
75.	XVIII ISTARSKA	PULA - POLA	PULA	324256	3281/1	5980	ORANICA	ZAKUP				
76.	XVIII ISTARSKA	PULA - POLA	PULA	324256	3283/1	5000	ORANICA	ZAKUP				
77.	XVIII ISTARSKA	PULA - POLA	PULA	324256	3283/1	17990	ORANICA	ZAKUP				
78.	XVIII ISTARSKA	PULA - POLA	PULA	324256	3283/2	2942	ORANICA	ZAKUP				
79.	XVIII ISTARSKA	PULA - POLA	PULA	324256	3283/3	3000	VINOGRAD	ZAKUP		DUGOGODIŠNJI ZAKUP POLJOPRIVREDN	29.5.2063	
80.	XVIII ISTARSKA	PULA - POLA	PULA	324256	3283/3	3753	ORANICA	ZAKUP		DUGOGODIŠNJI ZAKUP POLJOPRIVREDN	29.5.2063	
81.	XVIII ISTARSKA	PULA - POLA	PULA	324256	3289/3	16585	ORANICA	ZAKUP		PRIVREMENO KORIŠTENJE POLJOPRIVREDN	4.8.2022	
82.	XVIII ISTARSKA	PULA - POLA	PULA	324256	3289/3	15000	ORANICA	ZAKUP		PRIVREMENO KORIŠTENJE POLJOPRIVREDN	4.8.2022	
83.	XVIII ISTARSKA	PULA - POLA	PULA	324256	3289/4	20000	VOČNJAK	ZAKUP		DUGOGODIŠNJI ZAKUP POLJOPRIVREDN	29.5.2063	
84.	XVIII ISTARSKA	PULA - POLA	PULA	324256	3295/1	149172	VOČNJAK	ZAKUP		DUGOGODIŠNJI ZAKUP POLJOPRIVREDN	29.5.2063	
85.	XVIII ISTARSKA	PULA - POLA	PULA	324256	3295/2	3706	VOČNJAK	ZAKUP		DUGOGODIŠNJI ZAKUP POLJOPRIVREDN	29.5.2063	
86.	XVIII ISTARSKA	PULA - POLA	PULA	324256	3317/2	539	ORANICA	ZAKUP				
87.	XVIII ISTARSKA	PULA - POLA	PULA	324256	3323/1	68950	VOČNJAK	ZAKUP		DUGOGODIŠNJI ZAKUP POLJOPRIVREDN	29.5.2063	
88.	XVIII ISTARSKA	PULA - POLA	PULA	324256	3323/2	6543	PAŠNJAK	ZAKUP		DUGOGODIŠNJI ZAKUP POLJOPRIVREDN	29.5.2063	
89.	XVIII ISTARSKA	PULA - POLA	PULA	324256	3327/1	1000	PAŠNJAK	ZAKUP		PRIVREMENO KORIŠTENJE POLJOPRIVREDN	4.8.2022	
90.	XVIII ISTARSKA	PULA - POLA	PULA	324256	3327/1	2815	ORANICA	ZAKUP		PRIVREMENO KORIŠTENJE POLJOPRIVREDN	4.8.2022	

91.	XVIII ISTARSKA	PULA - POLA	PULA	324256	3329/2	3407	VOČNJAK	ZAKUP				
92.	XVIII ISTARSKA	PULA - POLA	PULA	324256	3333/1	1400	ORANICA	ZAKUP				
93.	XVIII ISTARSKA	PULA - POLA	PULA	324256	3333/1	2007	PAŠNJAK	ZAKUP				
94.	XVIII ISTARSKA	PULA - POLA	PULA	324256	3333/3	633	PAŠNJAK	ZAKUP				
95.	XVIII ISTARSKA	PULA - POLA	PULA	324256	3335/1	3295	VOČNJAK	ZAKUP				
96.	XVIII ISTARSKA	PULA - POLA	PULA	324256	3335/2	3290	VOČNJAK	ZAKUP				
97.	XVIII ISTARSKA	PULA - POLA	PULA	324256	3335/4	6370	VOČNJAK	ZAKUP				
98.	XVIII ISTARSKA	PULA - POLA	PULA	324256	3335/5	7105	VOČNJAK	ZAKUP		PRIVREMENO KORIŠTENJE POLJOPRIVREDN	4.8.2022	
99.	XVIII ISTARSKA	PULA - POLA	PULA	324256	3339/2	59663	VOČNJAK	ZAKUP		DUGOGODIŠNJI ZAKUP POLJOPRIVREDN	29.5.2063	
100.	XVIII ISTARSKA	PULA - POLA	PULA	324256	3350/2	5975	VOČNJAK	ZAKUP		DUGOGODIŠNJI ZAKUP POLJOPRIVREDN	29.5.2063	
101.	XVIII ISTARSKA	PULA - POLA	PULA	324256	3439/9	4000	ORANICA	ZAKUP		PRIVREMENO KORIŠTENJE POLJOPRIVREDN	4.8.2022	
102.	XVIII ISTARSKA	PULA - POLA	PULA	324256	3439/9	19035	PAŠNJAK	ZAKUP				
103.	XVIII ISTARSKA	PULA - POLA	PULA	324256	3439/10	4000	ORANICA	ZAKUP		PRIVREMENO KORIŠTENJE POLJOPRIVREDN	4.8.2022	
104.	XVIII ISTARSKA	PULA - POLA	PULA	324256	3439/10	21406	PAŠNJAK	ZAKUP				
105.	XVIII ISTARSKA	PULA - POLA	PULA	324256	3439/11	8047	PAŠNJAK	ZAKUP				
106.	XVIII ISTARSKA	PULA - POLA	PULA	324256	3439/27	2097	PAŠNJAK	ZAKUP				
107.	XVIII ISTARSKA	PULA - POLA	PULA	324256	3439/28	1436	PAŠNJAK	ZAKUP				
108.	XVIII ISTARSKA	PULA - POLA	PULA	324256	3439/29	1412	PAŠNJAK	ZAKUP				
109.	XVIII ISTARSKA	PULA - POLA	PULA	324256	3439/30	1349	PAŠNJAK	ZAKUP				
110.	XVIII ISTARSKA	PULA - POLA	PULA	324256	3439/32	1667	PAŠNJAK	ZAKUP				

111.	XVIII ISTARSKA	PULA - POLA	PULA	324256	3439/33	1459	PAŠNJAK	ZAKUP				
112.	XVIII ISTARSKA	PULA - POLA	PULA	324256	3439/34	1617	PAŠNJAK	ZAKUP				
113.	XVIII ISTARSKA	PULA - POLA	PULA	324256	3443/1	5000	ORANICA	ZAKUP		PRIVREMENO KORIŠTENJE POLJOPRIVREDN	4.8.2022	
114.	XVIII ISTARSKA	PULA - POLA	PULA	324256	3443/1	5315	ORANICA	ZAKUP		PRIVREMENO KORIŠTENJE POLJOPRIVREDN	4.8.2022	
115.	XVIII ISTARSKA	PULA - POLA	PULA	324256	3443/2	11680	ORANICA	ZAKUP		PRIVREMENO KORIŠTENJE POLJOPRIVREDN	4.8.2022	
116.	XVIII ISTARSKA	PULA - POLA	PULA	324256	3495/3	2237	ORANICA	ZAKUP				
117.	XVIII ISTARSKA	PULA - POLA	PULA	324256	3504/1	15000	ORANICA	ZAKUP		PRIVREMENO KORIŠTENJE POLJOPRIVREDN	25.7.2021	
118.	XVIII ISTARSKA	PULA - POLA	PULA	324256	3504/1	10000	ORANICA	ZAKUP		PRIVREMENO KORIŠTENJE POLJOPRIVREDN	20.7.2021	
119.	XVIII ISTARSKA	PULA - POLA	PULA	324256	3504/1	68545	ORANICA	ZAKUP		PRIVREMENO KORIŠTENJE POLJOPRIVREDN	20.7.2021	
120.	XVIII ISTARSKA	PULA - POLA	PULA	324256	3516/1	3490	ORANICA	ZAKUP		PRIVREMENO KORIŠTENJE POLJOPRIVREDN	20.7.2021	
121.	XVIII ISTARSKA	PULA - POLA	PULA	324256	3517/1	1013	ORANICA	ZAKUP		PRIVREMENO KORIŠTENJE POLJOPRIVREDN	20.7.2021	
122.	XVIII ISTARSKA	PULA - POLA	PULA	324256	3517/2	539	ORANICA	ZAKUP		PRIVREMENO KORIŠTENJE POLJOPRIVREDN	20.7.2021	
123.	XVIII ISTARSKA	PULA - POLA	PULA	324256	3517/3	1136	ORANICA	ZAKUP		PRIVREMENO KORIŠTENJE POLJOPRIVREDN	20.7.2021	
124.	XVIII ISTARSKA	PULA - POLA	PULA	324256	3574/1	2368	VOČNJAK	ZAKUP		PRIVREMENO KORIŠTENJE POLJOPRIVREDN	25.7.2021	
125.	XVIII ISTARSKA	PULA - POLA	PULA	324256	3574/2	2454	VOČNJAK	ZAKUP		PRIVREMENO KORIŠTENJE POLJOPRIVREDN	25.7.2021	
126.	XVIII ISTARSKA	PULA - POLA	PULA	324256	3574/3	3073	VOČNJAK	ZAKUP		PRIVREMENO KORIŠTENJE POLJOPRIVREDN	25.7.2021	
127.	XVIII ISTARSKA	PULA - POLA	PULA	324256	3574/5	545	ORANICA	ZAKUP		PRIVREMENO KORIŠTENJE POLJOPRIVREDN	25.7.2021	
128.	XVIII ISTARSKA	PULA - POLA	PULA	324256	3574/6	264	NEPLODNO	ZAKUP		PRIVREMENO KORIŠTENJE POLJOPRIVREDN	25.7.2021	

129.	XVIII ISTARSKA	PULA - POLA	PULA	324256	3574/7	567	ORANICA	ZAKUP		PRIVREMENO KORIŠTENJE POLJOPRIVREDN	25.7.2021	
130.	XVIII ISTARSKA	PULA - POLA	PULA	324256	3574/9	220	ORANICA	ZAKUP		PRIVREMENO KORIŠTENJE POLJOPRIVREDN	25.7.2021	
131.	XVIII ISTARSKA	PULA - POLA	PULA	324256	3580/1	4033	ORANICA	ZAKUP		PRIVREMENO KORIŠTENJE POLJOPRIVREDN	25.7.2021	
132.	XVIII ISTARSKA	PULA - POLA	PULA	324256	3580/2	4946	ORANICA	ZAKUP		PRIVREMENO KORIŠTENJE POLJOPRIVREDN	25.7.2021	
133.	XVIII ISTARSKA	PULA - POLA	PULA	324256	3586/1	1062	ORANICA	ZAKUP				
134.	XVIII ISTARSKA	PULA - POLA	PULA	324256	3586/2	1611	ORANICA	ZAKUP				
135.	XVIII ISTARSKA	PULA - POLA	PULA	324256	3586/3	700	VINOGRAD	ZAKUP		PRIVREMENO KORIŠTENJE POLJOPRIVREDN	25.7.2021	
136.	XVIII ISTARSKA	PULA - POLA	PULA	324256	3586/3	1151	ORANICA	ZAKUP		PRIVREMENO KORIŠTENJE POLJOPRIVREDN	25.7.2021	
137.	XVIII ISTARSKA	PULA - POLA	PULA	324256	3589/1	8588	ORANICA	ZAKUP				
138.	XVIII ISTARSKA	PULA - POLA	PULA	324256	3590/1	4320	ORANICA	ZAKUP				
139.	XVIII ISTARSKA	PULA - POLA	PULA	324256	3594/1	1817	VOĆNJAK	ZAKUP		PRIVREMENO KORIŠTENJE POLJOPRIVREDN	25.7.2021	
140.	XVIII ISTARSKA	PULA - POLA	PULA	324256	3594/2	1893	VOĆNJAK	ZAKUP		PRIVREMENO KORIŠTENJE POLJOPRIVREDN	25.7.2021	
141.	XVIII ISTARSKA	PULA - POLA	PULA	324256	3594/3	1944	VOĆNJAK	ZAKUP		PRIVREMENO KORIŠTENJE POLJOPRIVREDN	25.7.2021	
142.	XVIII ISTARSKA	PULA - POLA	PULA	324256	3594/6	289	NEPLODNO	ZAKUP		PRIVREMENO KORIŠTENJE POLJOPRIVREDN	25.7.2021	
143.	XVIII ISTARSKA	PULA - POLA	PULA	324256	3594/7	596	ORANICA	ZAKUP		PRIVREMENO KORIŠTENJE POLJOPRIVREDN	25.7.2021	
144.	XVIII ISTARSKA	PULA - POLA	PULA	324256	3594/9	450	ORANICA	ZAKUP		PRIVREMENO KORIŠTENJE POLJOPRIVREDN	25.7.2021	
145.	XVIII ISTARSKA	PULA - POLA	PULA	324256	3594/10	310	NEPLODNO	ZAKUP		PRIVREMENO KORIŠTENJE POLJOPRIVREDN	25.7.2021	
146.	XVIII ISTARSKA	PULA - POLA	PULA	324256	3594/11	306	ORANICA	ZAKUP		PRIVREMENO KORIŠTENJE POLJOPRIVREDN	25.7.2021	

147.	XVIII ISTARSKA	PULA - POLA	PULA	324256	3597/2	7738	ORANICA	ZAKUP				
148.	XVIII ISTARSKA	PULA - POLA	PULA	324256	3602/3	7174	PAŠNJAK	ZAKUP				
149.	XVIII ISTARSKA	PULA - POLA	PULA	324256	3611/10	6321	PAŠNJAK	ZAKUP				
ukupno						1013531						

OBJAŠNJENJE:

- 1 – upisati redni broj
- 2 – upisati naziv županije
- 3 – upisati naziv općine
- 4 – upisati naziv katastarske općine
- 5 – upisati katastarsku oznaku općine
- 6 – upisati broj katastarske čestice
- 7 – pisati površinu u metrima kvadratnim. Ne koristiti razmak između brojeve, ne koristiti decimalnu točku ili zarez
- 8 – upisati naziv kulture upisan u katastru
- 9 – upisati planirani oblik raspolaganja (POVRAT, PRODAJA, ZAKUP, ZAKUP ZAJEDNIČKOG PAŠNJAKA, ZAKUP ZA RIBNJAKE, OSTALO)
- 10 – upisati (MINIRANO, OBRASLO, NESREĐENO ZK STANJE, VIŠEGODIŠNJI NASADI, SUSTAVI NAVODNJAVANJA I ODVODNJE, P1 i P2.....)
- 11 – upisati dosadašnji oblik raspolaganja, naziv iz ugovora, koristiti skraćeni naziv npr.: KONCESIJA, DUGOGODIŠNJI, ZAKUP, PRIVREMENO, PAŠNJACI, RIBNJACI I SL.
- 12 – upisati do kojeg datuma je trajanje raspolaganja datum upisati na način (dd.mm.gggg.)
- 13 – upisati neke važne činjenice za koje se smatra da bi bile bitne

Kolona 2	Kolona 3	Kolona 8	Kolona 9	Kolona 11
Popis ZUPANIJA U REPUBLICI HRVATSKOJ I GRAD	1	Karstirska kultura	Kakobit raspoložnja	Ka. dosadašnji oblik raspolaganja
I ZAGREBAČKA	IGORJAŠEVCI	OPRADEVINSKO ZEMLJIŠTE	ZAKUP	ZAKUP
II KRAPINSKO-ZAGORSKA	ANTUNOVAC	LIVADA	ZAKUP ZA RIBNJAKE	ZAKUP ZA RIBNJAKE
III SISAČKO-MOSLAVAČKA	BABINA GREDA	MASLINIK	ZAKUP ZA JEDNIČKIH PAŠNJAKA	ZAKUP ZA JEDNIČKIH PAŠNJAKA
IV KARLOVAČKA	BARAR	MOČVARA	PRODAJA	PRODAJA
V VARAŽDINSKA	BALE - VALLE	ORANICA	PRIVREMENO KORIŠTENJE POLJOPRIVREDNOG ZEMLJIŠTA U VLASNIŠTVU RH	PRIVREMENO KORIŠTENJE POLJOPRIVREDNOG ZEMLJIŠTA U VLASNIŠTVU RH
VI KOPRIVNIČKO-KRŽEVAČKA	BEDEKOVČINA	PASNJAK	PRIVREMENO KORIŠTENJE RIBNJAKA U VLASNIŠTVU RH	PRIVREMENO KORIŠTENJE RIBNJAKA U VLASNIŠTVU RH
VII BJELOVARSKO-BILOGORSKA	BERDONJA	RIBNJAK	PRIVREMENO KORIŠTENJE PASNJAKA U VLASNIŠTVU RH	PRIVREMENO KORIŠTENJE PASNJAKA U VLASNIŠTVU RH
VIII PRIMORSKO-GORANSKA	BAŠKA	SUMA	ZAMJENA	ZAMJENA
IX LIČKO-SENSKA	BAŠKA VODA	TRSTIK	KORIŠTENJE POLJOPRIVREDNOG ZEMLJIŠTA BEZ JAVNOG POZIVA	KORIŠTENJE POLJOPRIVREDNOG ZEMLJIŠTA BEZ JAVNOG POZIVA
X VIROVITIČKO-PODRAVSKA	BERBINA	VINOGRAD	KORIŠTENJE POLJOPRIVREDNOG ZEMLJIŠTA IZRAVNOM POGODBOM	KORIŠTENJE POLJOPRIVREDNOG ZEMLJIŠTA IZRAVNOM POGODBOM
XI POŽEŠKO-SLAVONSKA	BEDEKOVČINA	VOČNJAK	RAZVRGNIJE SUVLASNIČKE ZAJEDNICE	RAZVRGNIJE SUVLASNIČKE ZAJEDNICE
XII BROSKO-POSAVSKA	BEDNJA	VRT	OSNIVANJE PRAVA GRADENJA	OSNIVANJE PRAVA GRADENJA
XIII ZADARSKA	BEĐINA	NEPLODNO	OSNIVANJE PRAVA SLUŽNOSTI	OSNIVANJE PRAVA SLUŽNOSTI
XIV OSJEČKO-BARANJSKA	BELI MANASTIR	OSTALO	KONCESIJA POLJOPRIVREDNOG ZEMLJIŠTA U VLASNIŠTVU RH	KONCESIJA POLJOPRIVREDNOG ZEMLJIŠTA U VLASNIŠTVU RH
XV ŠIBENSKO-KNINSKA	BEUČICA		DUGOGODIŠNJI ZAKUP POLJOPRIVREDNOG ZEMLJIŠTA U VLASNIŠTVU RH	DUGOGODIŠNJI ZAKUP POLJOPRIVREDNOG ZEMLJIŠTA U VLASNIŠTVU RH
XVI VUKOVARSKO-SRIJEMSKA	BEUŠE		DUGOGODIŠNJI ZAKUP ZA RIBNJAKE	DUGOGODIŠNJI ZAKUP ZA RIBNJAKE
XVII SPLITSKO-DALMATINSKA	BEKOVAČ		KONCESIJA ZA RIBNJAKE (KORIŠTENJE RIBNJAKA 2008-2012)	KONCESIJA ZA RIBNJAKE (KORIŠTENJE RIBNJAKA 2008-2012)
XVIII ISTARSKA	BEKEX		PRIVATNI RIBNJACI (KOPNENE VODE)	PRIVATNI RIBNJACI (KOPNENE VODE)
XIX DUBROVAČKO-NERETVANSKA	BERETINEC		ZEMLJIŠTE ODREBENO ZA POVRAT	ZEMLJIŠTE ODREBENO ZA POVRAT
XX MEĐIMURSKA	BIBINJE			
XXI GRAD ZAGREB	BILJE			
	BIOGRAD NA MORU			
	BISKUPIJA			
	BISTRA			
	BIZOVAC			
	BIELOVAR			
	BLATO			
	BOGDANOVI			
	BOJ			
	BONOVO			
	BOSILEVO			
	BOŠNJIACI			
	BRCKOVLJANI			
	BREDOVEC			
	BRELA			
	BRESTOVAC			
	BREZNICA			
	BREŽIČKI HUM			
	BRINJE			
	BROD MORAVICE			
	BRODSKI STUPNIK			
	BRTONIGLA - VERTENEGLIO			
	BUDINSČINA			
	BULJE - BIJE			
	BUKOVJE			
	BUZET			
	CERNA			
	CERNIK			
	CEROVLJE			
	CESTICA			
	ČETINGRAD			
	ČISTA PROVO			
	ČUKLIANE			
	ČRES			
	ČRIKVENICA			
	ČRNAC			
	ČABAR			
	ČAČINCI			
	ČABAVICA			
	ČAGLIN			
	ČAKOVEC			
	ČAVLE			
	ČAZMA			
	ČEMINAC			
	ČEPIN			
	ČARDA			
	ČARLUVAR			
	ČAVOR			
	ČEKANOVEC			
	ČELNICE			
	ČESINIC			
	ČEŽANOVAC			
	ČIČMO			
	ČOBRINI			
	DOMASINEC			
	DONJA DUBRAVA			
	DONJA MOTIČINA			
	DONJA STUBICA			
	DONJA VOČA			
	DONJI ANDRIJEVI			
	DONJI KRALJEVEC			
	DONJI KUKURUZARI			
	DONJI LAPAC			
	DONJI MIHOLJAC			
	DONJI VIDOVEC			
	DRAGALIĆ			
	DRAGANIĆ			
	DRAŽ			
	DRENTOVCI			
	DRENJE			
	DRNIS			
	DRNJE			
	DUBRAVA			
	DUBRAVICA			
	DUBROVAČKO PRIMORJE			
	DUBROVNIK			
	DUGA REŠA			
	DUGI RAT			
	DUGO SELO			
	DUGOPOLJE			
	DVOR			
	DANOVO			
	DELEKOVEC			
	DULOVAC			
	DURBENOVAC			
	DURBEVAC			
	DURMANEC			
	ERDUT			
	ERNESTINOVO			
	ERVENIK			
	FANKSEVAC			
	FAŽANA - FASANA			
	FERDINANDOVAC			
	FERIČANCI			
	FUNTANA - FONTANE			
	FUŠINE			
	GALOVAC			
	GARČIN			
	GAREŠNICA			
	GENERALSKI STOL			
	GLINA			
	GOLA			
	GORIČAN			
	GORJANI			
	GORNJA RIEKA			
	GORNJA STUBICA			
	GORNJA VRBA			
	GORNJI BOGIČEVCI			
	GORNJI KNIGINEC			
	GORNJI MIHALJEVC			
	GOSPIĆ			
	GRAČAC			
	GRAČIŠĆE			
	GRAD ZAGREB			
	GRADAC			
	GRADEČ			
	GRADINA			
	GRADISTE			
	GROŽNJAN - GRISIGNANA			
	GRUBIŠNO POLJE			
	GUINDINCI			
	GUŃJA			
	GVANZO			
	HERCEGOVAC			
	HLEBINE			
	HRAŠĆINA			
	HRVAČE			
	HRVATSKA DUBICA			
	HRVATSKA KOSTAJNICA			
	HUM NA SUTLI			
	HVAR			
	ILOK			

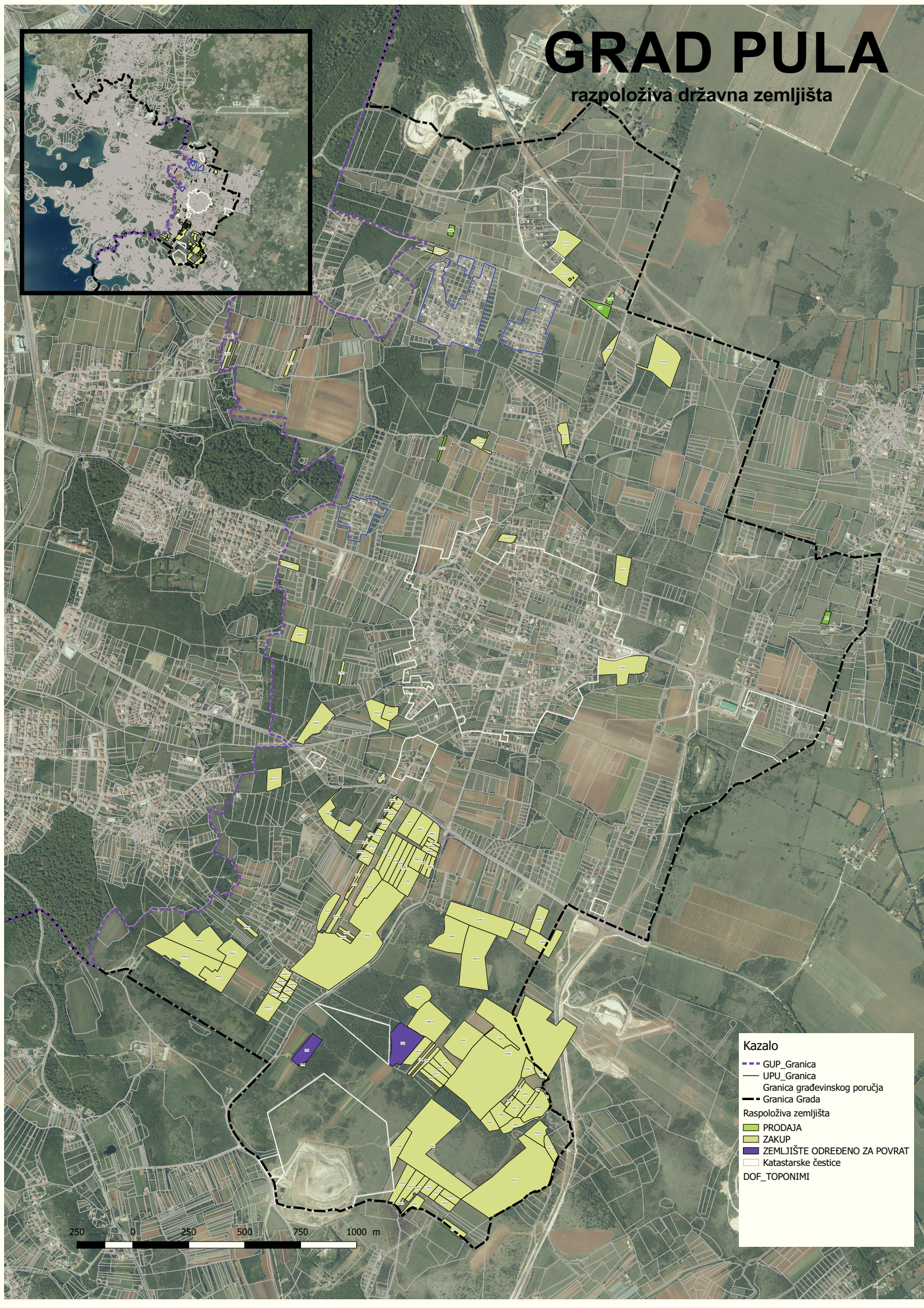
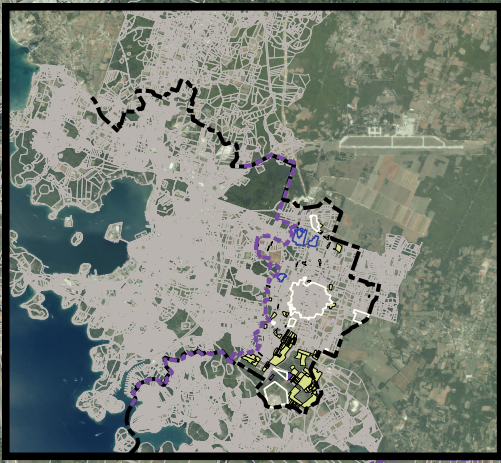
IMOTSKI
IVANEC
IVANIC-GRAD
IVANKOVO
IVANSKA
JAGODNJAK
JAKOVJE
JAKSIĆ
JALZABET
JANJINA
JARMINA
JASENICE
JASENOVAC
JASTREBARSKO
JELENJE
JELSA
JESENJE
JOSIPDOL
KALI
KALINOVAC
KALNIK
KAMANJE
KANFANAR
KAPELA
KAPTOZ
KARLOBAG
KARLOVAC
KARJIBA
KASTAV
KASTELA
KASTELIR-LABINCI - CASTELLIERE-S. DOMENICA
KUJEVO
KISTANJE
KLAKAR
KLANA
KLANJEČ
KLENOVNIK
KLINCA SELA
KLES
KLOŠTAR IVANIĆ
KLOŠTAR PODRAVSKI
KNEŽVI VINOGRADI
KRNJ
KROLAN
KOMIŽA
KONAVLE
KONČANICA
KONUŠČINA
KOPRIVNICA
KOPRIVNIČKI BREGI
KOPRIVNIČKI IVANEC
KORČULA
KOSTRENA
KOŠKA
KOTORIBA
KRALJEVEC NA SUTLI
KRALJEVICA
KRAPINA
KRAPINSKE TOPLICE
KRAŠIĆ
KRAVARSKO
KREZ
KRŽEVCI
KRK
KRNJAK
KRSAN
KUKLIČA
KULA NDRINSKA
KUMROVEC
KUTINA
KUTJEVO
LABIN
LANIŠĆE
LASINJA
LASTOVO
LEČEVICA
LEGRAD
LEKENIK
LEPOGLAVA
LEVANSKA VARDŌ
LIPK
LIPOVLJANI
LISANE OSTROVIČKE
LJUNJAN - LISIGNANO
LOBOR
LOKVE
LOKVUČIĆI
LOPAR
LOVAS
LOVINAC
LOVRAN
LOVREC
LUBJEG
LUKA
LUKAC
LUMBARDA
LUPOGlav
LJUBESČICA
MAČE
MAGADENOVAC
MAJUR
MARASKA
MAŁA SUBOTICA
MAŁI BUKOVEC
MAŁI LOŠNJI
MALINSKA-DUBAŠNICA
MARČANA
MARIJA BISTRICA
MARIJA GORICA
MARIJANI
MARINA
MARUŠICA
MARTUANEĆ
MARTINSKA VES
MARUŠEVEC
MATULJI
MEDULIN
METKOVIĆ
MIHOVLJAN
MIKLEŠ
MILNA
MUJET
MOLVE
MOŠČENIČKA DRAGA
MOTOVLIN - MONTONA
MIRKOPALI
MUĆ
MURSKO SREDIŠĆE
MURTER - KORNATI
NAŠIĆE
NEDELUŠĆE
NEGOSLAVCI
NEKEŽIĆA
NETRETIC
NIEMCI
NIN
NOVA BUKOVICA
NOVA GRADISKA
NOVA KAPELA
NOVA RAČA
NOVALJA
NOVI GOLUBOVEC
NOVI MAROF
NOVI VINDOŠKI
NOVIGRAD
NOVIGRAD - CITTANOVA
NOVIGRAD PODRAVSKI
NOVO VIRJE
NOVSKA
NUŠTAR
OBROVAC
OGULIN
OKRUG
OKUČANI
OMIŠ
OMIŠALJ

OPATHA
OPRISAVCI
OPTALI - PORTOLE
OPUZEN
ORAHOVICA
OREBIC
OREHOVICA
OROVAC
ORLE
OROSLAVJE
OSJEK
OTOCAC
OTOK
OTOK (Vinkovci)
OZALI
PAG
PAKOŠTANE
PAKRAC
PASMAN
PAZIN
PERUŠIĆ
PETERANEĆ
PETLOVAC
PETRIANEĆ
PETRIJEVCI
PETRINJA
PETROVSKO
PICAN
PIROVAC
PIŠKOVINA
PITOMACA
PLAŠKI
PLETERNICA
PLIVICKA JEZERA
PLOČE
PODBABLJE
PODCRKAVLJE
PODOGORA
PODOGRAC
PODRAVSKA MOSLAVINA
PODRAVSKE SESVETE
PODSTRANA
PODSTURIN
POŽEŽE
POKUPSKO
POLAČA
POLČENIK
POPOVAC
POPOVAČA
POREC - PARENZO
POSEDARJE
POSTIRA
POVLANA
POŽEGA
PREGRADA
PREKO
PRELOS
PRESEKA
PRGOMET
PRIBISLAVEC
PRIMORSKI DOLAC
PRIMOŠTEN
PRIVLAKA
PRIVLAKA (Vinkovci)
PROLOZAC
PRUMINA
PUGIŠĆA
PULA - POLA
PUNAT
PUNITOVCI
PUSČA
RAB
RADOBODJ
RAKOVEC
RANOVICA
RASINJA
RASA
RAVNA GORA
RAŽANAC
REŠETARI
RIENIK
RUEKA
ROGOZNIČA
ROVINI - ROVIGNO
ROVIŠĆE
RUGVICA
RUNOVIĆI
RUDIC
SABORSKO
SALI
SAMOBOR
SATNICA ĐAKOVAČKA
SEGET
SELCA
SELNICA
SEMELECI
SENI
SEVERIN
SIBINI
SIKIREVCI
SINI
SIRAČ
SISAK
SKRAD
SKRADIN
SLATINA
SLAVONSKI BROD
SLAVONSKI ŠAMAC
SLIVNO
SLUNI
SMOKVICA
SOKOLOVAC
SOLIN
SOPJE
SPLIT
SRAČINEC
STANKOVCI
STARA GRADIŠKA
STARI GRAD
STARJI JAKOVCI
STARJI MIKANOVIĆI
STARIGRAD
STARO PETROVO SELO
STON
STRAHONINEC
STRIZVOJNA
STUBIČKE TOPUCE
STUPNIK
SUKURAJ
SUHOPOLJE
SUKOŠAN
SUNJA
SUPETAR
SUTIVAN
SVETA Marija
SVETA NEDELJA
SVETA NEDELJA (Labin)
SVETI ĐURĐ
SVETI FILIP I JAKOV
SVETI ILIJA
SVETI IVAN ZELINA
SVETI IVAN ŽABNO
SVETI IURI NA BREGU
SVETI KRIZ ZACRETE
SVETI LOVREĆ
SVETI MARTIN NA MURI
SVETI PETAR OREHOVAC
SVETI PETAR U ŠUMI
SVETVINČENAT
SANDROVAC
SENKOVEC
SESTANOVAĆ
SIBENIK
SKABRNJA
SODOLOVCI
SOLTA

SPIŠIĆ BUKOVICA
ŠTEFANJE
ŠTAR
STRIGOVA
TAR-VABRIGA - TORRE-ABREGA
TINJAN
TISNO
TKOČ
TOMPOJEVCI
TOPUSKO
TORDINCI
TOLJINI
TOVARNIK
TRIBUNI
TRILJ
TRNAVA
TRNOVEC BARTOLOVEČKI
TROGIR
TRPANIJ
TRPINJA
TUČEPI
TUŠELJ
UDBINA
UMAG - UMAGO
UNEŠĆE
VALPOVO
VARAŽDIN
VARAŽDINSKE TOPLICE
VELA LUKA
VELIKA
VELIKA GORICA
VELIKA KOPANICA
VELIKA LUDINA
VELIKA PISANICA
VELIKA TRNOVITICA
VELIKI BUKOVEC
VELIKI GRDEVAC
VELIKO TRGOVIŠĆE
VELIKO TROJSTVO
VIDOVEC
VILJEVO
VINICA
VINKOVCI
VINDOŠKA OPĆINA
VIR
VIRJE
VIROVITICA
VIS
VISOKO
VISKOVI
VISKOVO
VISNJAN - VISIGNANO
VIZINADA - VISINADA
VLADISLAVCI
VOCIN
VODICE
VODNAN - DIGNANO
VODINCI
VOJINIĆ
VRATISINEC
VRBANJA
VRBIE
VRBNIK
VRBOVEC
VRBOVSKO
VRGOŠĆAC
VRHOVINE
VRLIKA
VRPOLJE
VRŠAR - HRŠERA
VRŠI
VUKA
VUKOVAR
ZABOK
ZADAR
ZADVARJE
ZAGORSKA SELA
ZAGVOZD
ZAPREŠIĆ
ZAŽABLJE
ZDENCI
ZEMUNIK DONJI
ZLATAR
ZLATAR BISTRICA
ZMUJAVCI
ZRINSKI TOPOLOVAC
ZAKANJE
ZVINI
ZUMBERAK
ŽUPA DUBROVAČKA
ŽUPANIJA

GRAD PULA

razpoloživa državna zemljišta



Kazalo

- GUP_Granica
- UPU_Granica
- Granica građevinskog područja
- Granica Grada

Raspoloživa zemljišta

- PRODAJA
- ZAKUP
- ZEMLJIŠTE ODREĐENO ZA POVRAT
- Katastarske čestice
- DOF_TOPONIMI

250 0 250 500 750 1000 m



REPUBLIKA HRVATSKA
URED DRŽAVNE UPRAVE U ISTARSKOJ ŽUPANIJ
SLUŽBA ZA IMOVINSKO PRAVNE POSLOVE

REPUBLIKA HRVATSKA
GRAD PULA
2163/01-03 UPRAVNI ODJEL ZA PROSTORNO
UREĐENJE, KOMUNALNI SUSTAV I IMOVINU

Prilježenj	26-04-2018	Org. jed.	
Klasifikacijska oznaka:	943-03/18-01/251		06
Projedzbeni broj:	2163-06-18-		

Klasa: 943-01/18-01/26
Urbroj: 2163-06-02/4-18-2
Pula, 23.04.2018.

Ured državne uprave u Istarskoj županiji, Služba za imovinsko pravne poslove, na temelju članka 160. Zakona o općem upravnom postupku („ NN“ br.47/09), rješavajući po zahtjevu Grad Pula-Pola, Upravni odjel za prostorno uređenje, komunalni sustav i imovinu, izdaje

P O T V R D U

kojom se potvrđuje od strane Službe za imovinsko pravne poslove, da kod ovoga javnopravnoga tijela **nije** podnesen zahtjev za povrat odnosno naknadu, sukladno Zakonu o naknadi za imovinu oduzetu za vrijeme jugoslavenske komunističke vladavine (NN br. 92/96, 39/99, 42/99, 92/99, 43/00, 131/00, 27/01, 65/01, 118/01, 80/02 i 81/02) u odnosu na k.č.2142,2225, 2277, 2555, 2683, 2837, 3290, 3291, 3292, 3294, 3296, 3298, 3299, 3300, 3301, 3302, 3303, 3306, 3307, 3308, 3309, 3310, 3330, 3331, 3336, 3338, 3343, 3344, 3345, 3346, 3347, 3349, 3356, 3360, 3513, 3519, 3522, 3523, 3576, 3577, 3578, 3579, 3581, 3583, 3584, 3585, 3592, 2109/3, 2113/1, 2113/2, 2113/3, 2113/4, 2113/15, 2113/17, 2113/18, 2118/2, 2122/5, 2138/2, 2139/2, 2161/1, 2161/2, 2191/3, 2191/4, 2215/8, 2224/1, 2230/1, 2278/2, 2278/6, 2297/3, 2304/8, 2324/6, 2324/9, 2528/1, 2537/3, 2554/1, 2556/3, 2566/4, 2601/1, 2717/5, 2774/1, 2781/2, 2846/1, 3182/1, 3281/1, 3283/1, 3283/2, 3283/3, 3289/3, 3289/4, 3295/1, 3295/2, 3317/2, 3323/1, 3323/2, 3327/1, 3329/2, 3333/1, 3333/3, 3335/1, 3335/2, 3335/4, 3335/5, 3339/2, 3350/2, 3439/9, 3439/10, 3439/11, 3439/21, 3439/27, 3439/28, 3439/29, 3439/30, 3439/31, 3439/32, 3439/33, 3439/34, 3443/1, 3443/2, 3495/3, 3504/1, 3516/1, 3517/1, 3517/2, 3517/3, 3574/1, 3574/2, 3574/3, 3574/5, 3574/6, 3574/7, 3574/9, 3580/1, 3580/2, 3586/1, 3586/2, 3586/3, 3589/1, 3590/1, 3594/1, 3594/2, 3594/3, 3594/6, 3594/7, 3594/9, 3594/10, 3594/11, 3597/2, 3602/3, 3611/10 i 3612/1 sve u k.o. Pula.

Za nekretnine označene kao k.č.br. 3353 i 3355 k.o. Pula podniet je zahtjev za povrat imovine koji je u tijeku i nije pravomoćno okončan. Što se tiče površina nismo u mogućnosti dostaviti iste za gore navedene nekretnine.

Upravna pristojba po Tar.br.1. Tarife upravnih pristojbi Zakona o upravnim pristojbama („NN“ br.8/96) u iznosu od 20,00 kuna naplaćena je i propisano poništena na podnesku.



Voditelj Službe

Slobodanka Vale, mag.iur.

DOSTAVITI:

1. Grad Pula-Pola,

Upravni odjel za prostorno uređenje,

komunalni sustav i imovinu (klasa: 947-03/18-01/251)

2. Pismohrana-ovdje

Uprava Krunoslav Jakupčić dipl.ing.šum – predsjednik, Ante Sabljčić dipl.ing.šum – član, mr.sc. Igor Fazekaš - član • MB 3631133 • OIB 69693144506 • Trgovački sud u Zagrebu (MBS 080251008) • Temeljni kapital: 1.171.670.000,00 kn, uplaćen u cijelosti • SWIFT: PBZGHR2X • IBAN: HR46 2340 0091 1001 0036 0 • Telefon: 01/4804 111 • Telefax: 01/4804 101 • pp 143, 10002 Zagreb • web: <http://www.hrsume.hr> • e-mail: direkcija@hrsume.hr

UPRAVA ŠUMA PODRUŽNICA BUZET • pp 11, • 52420 Buzet, Naselje Goričica 2 • Telefon: 052 / 662 803 • Telefax: 052 / 662 973 • e-mail: usbuz@hrsume.hr

Odjel za uređivanje šuma
Ur.broj:BU-05-2018- 609/02

Pazin, 11.5.2018.

Republika Hrvatska
Istarska Županija
Grad Pula

REPUBLIKA HRVATSKA
GRAD PULA
668/01-03 UPRAVNI ODJEL ZA PROSTORNO
UREĐENJE, KOMUNALNI SUSTAV I INOVACIJE

Primljeno:	17-05-2018
Klasifikacijska oznaka:	Pula 947-03/18-01/251
Uređbeni broj:	583-18-

Predmet: Očitovanje o statusu k.č. na području Grada Pule dostavlja se.

Vaš predmet od 18.4.2018.godine
Klasa: 947-03/18-01/251
Ur.broj: 2168/01-03-06-00-0384-18-8

Vaš predmet od 7.5.2018.godine
Klasa: 947-03/18-01/251
Ur.broj: 2168/01-03-06-00-0384-18-20

Na vaše traženje od 18.4. te 7.5. 2018. godine, u prilogu se dostavlja popis katastarskih čestica obuhvaćenih programom gospodarenja koji je u fazi izrade za šume i šumska zemljištima u vlasništvu Republike Hrvatske za katastarsku općinu Pula.

Prema *Pravilniku o izmjenama Pravilnika o ustrojavanju Kataloga podataka o šumama i ostalih podataka u H.Š. d.o.o.*, Ur.broj: DIR-09-10-1941/05, Zagreb 20.ožujka 2014., u članku 1. navodi se: "Naplata usluga iz članka 8. ovog Pravilnika ne naplaćuje se prilikom izdavanja uvjerenja da se katastarske čestice ne nalaze u šumskogospodarskim planovima, kada se takvo uvjerenje traži radi donošenja Programa raspolaganja poljoprivrednim zemljištem u vlasništvu RH."

Sa poštovanjem,

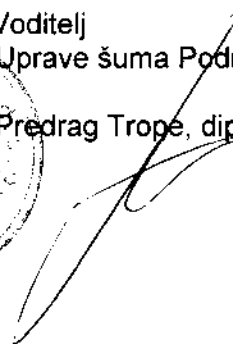

Rukovoditelj
Odjela za uređivanje šuma:

Slaven Kulić, dipl.ing.šum.



Voditelj
Uprave šuma Podružnica Buzet:

Predrag Trope, dipl.ing.šum.



Dostaviti:

1. Naslovu
2. Direkcija, Sektor za šumarstvo
3. Evidencija, ovdje

5 Gospodarska jedinica : "Magran-Cuf" važenje (2019-2028)
 Program za GJ "Magran-Cuf" je u fazi izrade

K.O.	Odj	Ods	Broj k.č.	Površina/m2	Korisnik (posjednik)	Broj PL	Vlasnik	Broj ZKU
PULA	128	e	130/5	1149	MINISTARSTVO OBRANE-RH, ZAGREB, K	905	Republika Hrvatska	15739
PULA	124	f	303/1	8486	REPUBLIKA HRVATSKA, ZAGREB, ZAGREB	11409	Republika Hrvatska	2327
PULA	124	f	335/1	4366	GRAD PULA, PULA	8662	Grad Pula	13275
PULA	124	g	660/9	4336	JAVNO DOBRO U OPĆOJ UPOTREBI, PUL	11577	Javno dobro	5431
PULA	124	g	660/14	2242	GRAD PULA, PULA (VLASNIK)	11266	Grad Pula	15336
PULA	124	g	660/21	51945	GRAD PULA, PULA (VLASNIK)	11266	Grad Pula	13386
PULA	124	g	660/54	455	HRVATSKE ŠUME JP PO ZAGREB,UPRAV	914	Grad Pula	20318
PULA	124	g	660/55	569	GRAD PULA, PULA (VLASNIK)	11266	Grad Pula	13386
PULA	124	g	660/118	97	GRAD PULA, PULA (VLASNIK)	11266	Grad Pula	13386
PULA	124	g	663/9	4177	OPĆA BOLNICA PULA, PULA, ZAGREBAČ	12241	Opća bolnica Pula	4784
PULA	124	g	663/10	1724	OPĆA BOLNICA PULA, PULA, ZAGREBAČ	12241	Opća bolnica Pula	4784
PULA	125	c	1226/1	16457	GRAD PULA, PULA (VLASNIK)	11266	Grad Pula	13415
PULA	125	c	1226/2	8629	GRAD PULA, PULA (VLASNIK)	11266	Grad Pula	15681
PULA	125	c	1226/4	1317	GRAD PULA, PULA (VLASNIK)	11266	Grad Pula	182
PULA	125	c	1226/27	240	GRAD PULA, PULA (VLASNIK)	11266	Grad Pula	16364
PULA	125	c	1226/28	15150	GRAD PULA, PULA	8662	Grad Pula	13419
PULA	125	a	1348/1	52823	GRAD PULA, PULA (VLASNIK)	11266	Grad Pula	15873
PULA	125	a	1348/2	384	GRAD PULA, PULA	8662	Veneto nekretnine d.o	5038
PULA	125	a	1349/1	64495	GRAD PULA, PULA (VLASNIK)	11266	Grad Pula	16530
PULA	125	b	1369/1	1329	GRAD PULA, PULA	11266	Grad Pula	13466
PULA	125	b	1369/2	32	GRAD PULA, PULA	11266	Grad Pula	16235
PULA	125	b	1369/3	26475	GRAD PULA, PULA (VLASNIK)	11266	Grad Pula	13471
PULA	125	b	1369/3	26475	GRAD PULA, PULA (VLASNIK)	11266	Grad Pula	13471
PULA	125	b	1369/6	718	GRAD PULA, PULA (VLASNIK)	11266	Grad Pula	16235
PULA	125	b	1375/1	569	DRUŠTVENO VLASNIŠTVO, - PULA (VLAŠ	13998	Društveno vlasništvo	2035
PULA	125	b	1400/1	2602	GRAD PULA, PULA	8662	Grad Pula	13508
PULA	125	b	1400/1	2945	GRAD PULA, PULA	8662	Grad Pula	13508
PULA	125	c	1588/2	1142	GRAD PULA, PULA (VLASNIK)	11266	Grad Pula	13536,5345
PULA	125	c	1589/0	1487	GRAD PULA, PULA (VLASNIK)	11266	Grad Pula	13537,901
PULA	125	c	1590/0	303	OPĆE DOBRO-JAVNA CESTA, PULA, PUL	13464	Republika Hrvatska	18114,902
PULA	125	b	1596/1	4805	GRAD PULA, PULA (VLASNIK)	11266	Grad Pula	13546,9
PULA	125	b	1604/2	55	MINISTARSTVO OBRANE-RH, ZAGREB, K	905	Društveno vlasništvo	2330,1232
PULA	125	b	1605/1	90754	GRAD PULA, PULA (VLASNIK)	11266	Grad Pula	5141
PULA	125	b	1605/2	343	GRAD PULA, PULA (VLASNIK)	11266	Grad Pula	13538
PULA	125	b	1605/3	562	GRAD PULA, PULA (VLASNIK)	11266	Grad Pula	13548
PULA	125	b	1605/13	5567	GRAD PULA, PULA (VLASNIK)	11266	Grad Pula	20922
PULA	125	b	1605/14	65	GRAD PULA, PULA (VLASNIK)	11266	Grad Pula	5141
PULA	125	b	1605/15	20	GRAD PULA, PULA (VLASNIK)	11266	Grad Pula	5141
PULA	125	b	1606/0	9576	GRAD PULA, PULA (VLASNIK)	11266	Grad Pula	13562,9636
PULA	125	b	1607/2	827	GRAD PULA, PULA (VLASNIK)	11266	GRAD PULA	16235
PULA	125	b	1608/1	880	OPĆE DOBRO-JAVNA CESTA, PULA, PUL	13464	Grad Pula	20680
PULA	125	b	1608/1	1649	OPĆE DOBRO-JAVNA CESTA, PULA, PUL	13464	Grad Pula	20680
PULA	125	d	1612/0	65	GRAD PULA, PULA (VLASNIK)	11266	Grad Pula	13563
PULA	125	d	1613/1	556	GRAD PULA, PULA (VLASNIK)	11266	Grad Pula	16233
PULA	125	d	1613/2	123	GRAD PULA, PULA (VLASNIK)	11266	Grad Pula	16233
PULA	125	c	1614/1	85563	GRAD PULA, PULA (VLASNIK)	11266	Grad Pula	13543
PULA	125	d	1614/25	2884	GRAD PULA, PULA (VLASNIK)	11266	Grad Pula	13590
PULA	125	d	1614/26	2898	GRAD PULA, PULA (VLASNIK)	11266	Grad Pula	13590
PULA	125	c,d	1614/27	5560	GRAD PULA, PULA (VLASNIK)	11266	Grad Pula	13590
PULA	125	c	1614/29	5005	GRAD PULA, PULA (VLASNIK)	11266	Grad Pula	13591
PULA	125	c,d	1614/30	2505	GRAD PULA, PULA (VLASNIK)	11266	Grad Pula	13591
PULA	125	c	1615/1	463	JAVNO DOBRO U OPĆOJ UPOTREBI, PUL	11577	Javno dobro	5431
PULA	125	c	1615/7	44	JAVNO DOBRO U OPĆOJ UPOTREBI, PUL	11577	Javno dobro	5431
PULA	125	c	1615/8	324	JAVNO DOBRO U OPĆOJ UPOTREBI, PUL	11577	Javno dobro	5431
PULA	125	c	1615/9	609	JAVNO DOBRO U OPĆOJ UPOTREBI, PUL	11577	Javno dobro	5431
PULA	125	c	1616/1	1622	GRAD PULA, PULA (VLASNIK)	11266	Grad Pula	16364
PULA	125	c	1616/2	340	GRAD PULA, PULA (VLASNIK)	11266	Grad Pula	13602,5543
PULA	125	g	1668/3	2122	GRAD PULA, PULA (VLASNIK)	11266	Grad Pula	16380

PULA	123	a	1725/1	2206	REPUBLIKA HRVATSKA, ZAGREB, ZAGREB	11409	Republika Hrvatska	15887
PULA	123	a	1725/2	49	OPĆE DOBRO-JAVNA CESTA, PULA, PULA	13464	Republika Hrvatska	18320
PULA	123	a	1725/3	392	GRAD PULA, PULA (VLASNIK)	11266	Grad Pula	19332
PULA	118	a	1749/0	2209	HRVATSKE ŠUME JP PO ZAGREB,UPRAV	914	Društveno vlasništvo	18454
PULA	118	f	1750/0	886	GRAD PULA, PULA (VLASNIK)	11266	Grad Pula	18982
PULA	118	e	1751/0	404	HRVATSKE ŠUME JP PO ZAGREB,UPRAV	914	Društveno vlasništvo	2328
PULA	118	e,c	1752/0	7409	HRVATSKE ŠUME JP PO ZAGREB,UPRAV	914	Društveno vlasništvo	2328
PULA	118	a,b	1753/0	6868	HRVATSKE ŠUME JP PO ZAGREB,UPRAV	914	Društveno vlasništvo	2328
PULA			1754/0	12889	HRVATSKE ŠUME JP PO ZAGREB,UPRAV	914	Društveno vlasništvo	2328
PULA	118	a,c,d,e	1755/1	1329906	REPUBLIKA HRVATSKA, ZAGREB, ZAGREB	11409	Republika Hrvatska	17935,975
PULA	121	g	1755/2	723	HRVATSKE ŠUME JP PO ZAGREB,UPRAV	914	Društveno vlasništvo	2328
PULA	123	b,i,pr	1755/4	25848	HRVATSKE ŠUME D.O.O., ZAGREB, ULICA	12359	Hrvatske šume d.o.o.	8761
PULA	123	b,i,pr	1755/5	745	GRAD PULA, PULA (VLASNIK)	11266	Grad Pula	18982
PULA	119	b	1756/0	1152	GRAD PULA, PULA (VLASNIK)	11266	Grad Pula	18998
PULA	120	c	1758/0	21073	HRVATSKE ŠUME JP PO ZAGREB,UPRAV	914	Društveno vlasništvo	2328
PULA	120	d,e,f,i,v	1760/1	69948	GRAD PULA, PULA (VLASNIK)	11266	Grad Pula	18997
PULA	121	i	1762/0	2102	GRAD PULA, PULA (VLASNIK)	11266	Grad Pula	18998
PULA	125	e	2058/7	13262	GRAD PULA, PULA (VLASNIK)	13032	Grad Pula	11114
PULA	125	e	2058/17	14320	GRAD PULA, PULA (VLASNIK)	11266	Grad Pula	13999
PULA	125	e	2058/19	7110	GRAD PULA, PULA (VLASNIK)	11266	Grad Pula	5636
PULA	125	e	2059/1	24724	REPUBLIKA HRVATSKA, ZAGREB, ZAGREB	11409	Republika Hrvatska	15363
PULA	125	f	2061/14	3853	REPUBLIKA HRVATSKA, ZAGREB, ZAGREB	11409	Republika Hrvatska	15364
PULA	125	f	2072/1	37730	SKUPŠTINA OPĆINE, PULA, PULA (VLASNIK)	11786	Grad Pula	1280,1081
PULA	125	f	2076/3	13661	REPUBLIKA HRVATSKA, ZAGREB, ZAGREB	11409	Republika Hrvatska	4542
PULA	125	f	2076/4	14316	REPUBLIKA HRVATSKA, ZAGREB, ZAGREB	11409	Republika Hrvatska	10281
PULA	125	f	2080/1	12480	REPUBLIKA HRVATSKA, ZAGREB, ZAGREB	14389	Republika Hrvatska	16726
PULA	125	f	2081/0	308	REPUBLIKA HRVATSKA, ZAGREB, ZAGREB	11409	Republika Hrvatska	18081
PULA	125	f	2082/1	20662	REPUBLIKA HRVATSKA, ZAGREB, ZAGREB	11434	Republika Hrvatska	9203
PULA	125	f	2082/2	14709	REPUBLIKA HRVATSKA, ZAGREB, ZAGREB	11075	Republika Hrvatska	9204
PULA	125	f	2082/9	8160	REPUBLIKA HRVATSKA, ZAGREB, ZAGREB	14390	Republika Hrvatska	16725
PULA	125	f	2082/10	4223	REPUBLIKA HRVATSKA, ZAGREB, ZAGREB	14454	Republika Hrvatska	9202
PULA	125	f	2082/11	2296	REPUBLIKA HRVATSKA, ZAGREB, ZAGREB	14454	Republika Hrvatska	9202
PULA	125	f	2084/3	10028	REPUBLIKA HRVATSKA, ZAGREB, ZAGREB	11409	Republika Hrvatska	10281
PULA	125	f	2084/4	7636	REPUBLIKA HRVATSKA, ZAGREB, ZAGREB	11409	Republika Hrvatska	10281
PULA	125	f	2189/0	5662	GRAD PULA, PULA (VLASNIK)	11266	Republika Hrvatska	5388,9787
PULA	125	f	2191/1	55668	REPUBLIKA HRVATSKA, ZAGREB, ZAGREB	11409	Republika Hrvatska	16731
PULA	125	f	2191/2	14611	REPUBLIKA HRVATSKA, ZAGREB, ZAGREB	11409	Republika Hrvatska	16731
PULA	125	f	2199/7	7080	REPUBLIKA HRVATSKA, ZAGREB, ZAGREB	11409	Republika Hrvatska	18019
PULA	105	f	2274/2	2850	REPUBLIKA HRVATSKA, ZAGREB, ZAGREB	11409	Republika Hrvatska	18094,2789
PULA	105	f	2275/2	7445	REPUBLIKA HRVATSKA, ZAGREB, ZAGREB	11409	Republika Hrvatska	18094,2789
PULA	105	d,e	2278/1	63027	PULJANKA D.D., ANTICOVA 5, PULA	3586	Republika Hrvatska	18138,2755
PULA	105	f	2278/3	16647	REPUBLIKA HRVATSKA, ZAGREB, ZAGREB	11409	Republika Hrvatska	17997,206
PULA	105	c	2278/5	19306	GRAD PULA, PULA (VLASNIK)	11266	Republika Hrvatska	19699,3262
PULA	105	d	2279/0	382	REPUBLIKA HRVATSKA, ZAGREB, ZAGREB	11409	Republika Hrvatska	15371
PULA	105	c	2280/0	2297	GRAD PULA, PULA (VLASNIK)	11266	Republika Hrvatska	19699
PULA	105	b	2281/0	99070	HRVATSKE ŠUME JP PO ZAGREB,UPRAV	914	Republika Hrvatska	19698,6502
PULA	105	k	2285/0	3606	REPUBLIKA HRVATSKA, ZAGREB, ZAGREB	8957	Republika Hrvatska	10661,1294
PULA	105	k	2286/0	19475	REPUBLIKA HRVATSKA, ZAGREB, ZAGREB	11409	Republika Hrvatska	18236
PULA	105	k	2292/0	2697	REPUBLIKA HRVATSKA, ZAGREB, ZAGREB	8957	Republika Hrvatska	10661,1294
PULA	105	g	2293/0	6201	REPUBLIKA HRVATSKA, ZAGREB, ZAGREB	8957	Republika Hrvatska	10661,1294
PULA	105	l	2305/0	868	JAVNO DOBRO U OPĆOJ UPOTREBI, PULA	11577	Javno dobro	5431,19878
PULA	105	k	2340/2	3280	REPUBLIKA HRVATSKA, ZAGREB, ZAGREB	11409	Republika Hrvatska	15371
PULA	105	a	2341/0	1590	HRVATSKE ŠUME JP PO ZAGREB,UPRAV	914	Republika Hrvatska	19324
PULA	105	a	2342/0	2523	HRVATSKE ŠUME JP PO ZAGREB,UPRAV	914	Republika Hrvatska	19698
PULA	105	a	2343/1	26089	GRAD PULA, PULA (VLASNIK)	11266	Republika Hrvatska	19699
PULA	105	a	2343/2	1608	GRAD PULA, PULA (VLASNIK)	11266	Grad Pula	5309,12393
PULA	105	a	2343/4	52	GRAD PULA, PULA (VLASNIK)	11266	Republika Hrvatska	19699
PULA	105	h	2417/0	1012	REPUBLIKA HRVATSKA, ZAGREB, ZAGREB	11409	Republika Hrvatska	19878
PULA	105	h	2418/0	8616	RH-JAVNO DOBRO U OPĆOJ UPORABI-JAVNO	15387	Republika Hrvatska	19896,3631
PULA	105	g,h	2421/1	47454	REPUBLIKA HRVATSKA, ZAGREB, ZAGREB	11409	Republika Hrvatska	16601
PULA	105	g	2467/3	31117	REPUBLIKA HRVATSKA, ZAGREB, ZAGREB	11409	Republika Hrvatska	15442
PULA	105	l	2467/40	52	GRAD PULA, PULA (VLASNIK)	11266	Grad Pula	15935



PULA	105	g,l	2467/45	40098	GRAD PULA, PULA	8662	Društveno vlasništvo	4303
PULA	105	l	2478/0	37125	REPUBLIKA HRVATSKA, ZAGREB, ZAGREB	11409	Republika Hrvatska	15442
PULA	105	l	2483/1	143612	REPUBLIKA HRVATSKA, ZAGREB, ZAGREB	11409	Republika Hrvatska	15442
PULA	105	l	2497/0	6420	REPUBLIKA HRVATSKA, ZAGREB, ZAGREB	11409	Republika Hrvatska	15368
PULA	105	l	2499/2	3008	GRAD PULA, PULA (VLASNIK)	12486	Grad Pula	18994
PULA	127	e,f	2570/3	437	REPUBLIKA HRVATSKA, ZAGREB, ZAGREB	11409	Republika Hrvatska	17964
PULA	67	d	3020/4	4898	ISTARSKA ŽUPANIJA, PAZIN, DRŠČEVKA	11497	Istarska županija	19917
PULA	67	d	3020/6	1332	ISTARSKA ŽUPANIJA, PAZIN, DRŠČEVKA	11497	Istarska županija	7260
PULA	125	f	3118/0	656	SKUPŠTINA OPĆINE, PULA, PULA	9645	Republika Hrvatska	5750,18008
PULA	100	c	3289/1	278824	REPUBLIKA HRVATSKA, ZAGREB, ZAGREB	11409	Republika Hrvatska	15730
PULA	100	c	3289/2	3509	REPUBLIKA HRVATSKA, ZAGREB, ZAGREB	11409	Republika Hrvatska	18141
PULA	125	f	3318/0	943	AGROPRODUKT D.O.O., PULA-MEDULINS	8300	Republika Hrvatska	359
PULA	100	c	3339/1	81730	REPUBLIKA HRVATSKA, ZAGREB, ZAGREB	11409	Republika Hrvatska	15994
PULA	105	h	3340/0	12503	REPUBLIKA HRVATSKA, ZAGREB, ZAGREB	11409	Republika Hrvatska	17869
PULA	100	c	3342/0	2438	REPUBLIKA HRVATSKA, ZAGREB, ZAGREB	11409	Republika Hrvatska	15910
PULA	100	c	3351/0	1485	REPUBLIKA HRVATSKA, ZAGREB, ZAGREB	11409	Republika Hrvatska	450,15897
PULA	100	c	3352/0	446	REPUBLIKA HRVATSKA, ZAGREB, ZAGREB	11409	Republika Hrvatska	15986,45
PULA	100	c	3354/1	281153	REPUBLIKA HRVATSKA, ZAGREB, ZAGREB	11409	Republika Hrvatska	1922
PULA	100	c	3354/2	13881	REPUBLIKA HRVATSKA, ZAGREB, ZAGREB	11409	Republika Hrvatska	15911
PULA	104	a,b	3425/1	230531	REPUBLIKA HRVATSKA, ZAGREB, ZAGREB	11409	Republika Hrvatska	15479
PULA	106	c,d,f	3426/1	213093	GRAD PULA, PULA (VLASNIK)	11266	Grad Pula	12030
PULA	104	a	3437/1	72896	HRVATSKE ŠUME JP PO ZAGREB,UPRAV	914	Društveno vlasništvo	74
PULA	104	a	3439/1	205259	REPUBLIKA HRVATSKA, ZAGREB, ZAGREB	11409	Republika Hrvatska	15726
PULA	104	a	3439/3	117087	REPUBLIKA HRVATSKA, ZAGREB, ZAGREB	11409	Republika Hrvatska	15893
PULA	104	a	3439/4	3267	REPUBLIKA HRVATSKA, ZAGREB, ZAGREB	11409	Republika Hrvatska	18137
PULA	100	c	3504/2	9425	REPUBLIKA HRVATSKA, ZAGREB, ZAGREB	11409	Republika Hrvatska	9743
PULA	100	c,el	3554/0	10740	REPUBLIKA HRVATSKA, ZAGREB, ZAGREB	12049	Republika Hrvatska	3507,9574
PULA	100	c	3566/0	9926	REPUBLIKA HRVATSKA, ZAGREB, ZAGREB	11409	Republika Hrvatska	2640
PULA	106	g	3735/1	3100	REPUBLIKA HRVATSKA, ZAGREB, ZAGREB	11409	Republika Hrvatska	17800
PULA	106	g	3735/4	144	GRAD PULA, PULA (VLASNIK)	11266	Grad Pula	16437
PULA	106	g	3735/5	82	GRAD PULA, PULA (VLASNIK)	11266	Grad Pula	16437
PULA	106	g	3736/1	1326	REPUBLIKA HRVATSKA, ZAGREB, ZAGREB	11409	Republika Hrvatska	15405
PULA	124	f	3871/1	28720	GRAD PULA, PULA (VLASNIK)	11266	Grad Pula	15704
PULA	124	f	3871/11	5894	GRAD PULA, PULA (VLASNIK)	11266	Grad Pula	18042
PULA	124	f	3871/12	3552	HRVATSKE ŠUME JP PO ZAGREB,UPRAV	914	Republika Hrvatska	20458
PULA	130	a	3910/1	1526	GRAD PULA, PULA (VLASNIK)	11266	Grad Pula	3305
PULA	130	a	3910/2	198	GRAD PULA, PULA (VLASNIK)	11266	Grad Pula	3305
PULA	130	a	3910/10	29	GRAD PULA, PULA (VLASNIK)	11266	Grad Pula	3305
PULA	130	a,b,g	3913/1	294165	REPUBLIKA HRVATSKA, ZAGREB, ZAGREB	11409	Republika Hrvatska	2327
PULA	130	a	3913/3	16	REPUBLIKA HRVATSKA, ZAGREB, ZAGREB	11409	Republika Hrvatska	2327
PULA	130	a	3913/4	115	REPUBLIKA HRVATSKA, ZAGREB, ZAGREB	11409	Republika Hrvatska	2327
PULA	130	a	3913/5	220	REPUBLIKA HRVATSKA, ZAGREB, ZAGREB	11409	Republika Hrvatska	2327
PULA	130	a	3913/6	302	REPUBLIKA HRVATSKA, ZAGREB, ZAGREB	11409	Republika Hrvatska	2327
PULA	130	a	3913/7	564	REPUBLIKA HRVATSKA, ZAGREB, ZAGREB	11409	Republika Hrvatska	2327
PULA	130	a	3913/8	563	REPUBLIKA HRVATSKA, ZAGREB, ZAGREB	11409	Republika Hrvatska	2327
PULA	130	a	3913/9	563	REPUBLIKA HRVATSKA, ZAGREB, ZAGREB	11409	Republika Hrvatska	2327
PULA	130	a	3913/10	534	REPUBLIKA HRVATSKA, ZAGREB, ZAGREB	11409	Republika Hrvatska	2327
PULA	130	a	3913/12	125	REPUBLIKA HRVATSKA, ZAGREB, ZAGREB	11409	Republika Hrvatska	2327
PULA	130	a	3913/13	565	REPUBLIKA HRVATSKA, ZAGREB, ZAGREB	11409	Republika Hrvatska	2327
PULA	130	a	3913/14	563	REPUBLIKA HRVATSKA, ZAGREB, ZAGREB	11409	Republika Hrvatska	2327
PULA	130	c	3913/15	700	REPUBLIKA HRVATSKA, ZAGREB, ZAGREB	11409	Republika Hrvatska	2327
PULA	130	d	3913/19	52889	REPUBLIKA HRVATSKA, ZAGREB, ZAGREB	11409	Republika Hrvatska	2327
PULA	130	a	3913/20	62	REPUBLIKA HRVATSKA, ZAGREB, ZAGREB	11409	Republika Hrvatska	2327
PULA	130	d,f	3913/22	17662	REPUBLIKA HRVATSKA, ZAGREB, ZAGREB	11409	Republika Hrvatska	2327
PULA	130	d	3913/24	243	REPUBLIKA HRVATSKA, ZAGREB, ZAGREB	11409	Republika Hrvatska	2327
PULA	130	d	3913/25	243	REPUBLIKA HRVATSKA, ZAGREB, ZAGREB	11409	Republika Hrvatska	2327
PULA	130	f	3913/26	243	REPUBLIKA HRVATSKA, ZAGREB, ZAGREB	11409	Republika Hrvatska	2327
PULA	130	f	3913/27	243	REPUBLIKA HRVATSKA, ZAGREB, ZAGREB	11409	Republika Hrvatska	2327
PULA	130	f	3913/28	243	REPUBLIKA HRVATSKA, ZAGREB, ZAGREB	11409	Republika Hrvatska	2327
PULA	130	f	3913/29	243	REPUBLIKA HRVATSKA, ZAGREB, ZAGREB	11409	Republika Hrvatska	2327
PULA	130	f	3913/30	243	REPUBLIKA HRVATSKA, ZAGREB, ZAGREB	11409	Republika Hrvatska	2327
PULA	130	f	3913/31	243	REPUBLIKA HRVATSKA, ZAGREB, ZAGREB	11409	Republika Hrvatska	2327



PULA	130	f	3913/97	239	REPUBLIKA HRVATSKA, ZAGREB, ZAGREB	11409	Republika Hrvatska	2327
PULA	130	f	3913/98	211	REPUBLIKA HRVATSKA, ZAGREB, ZAGREB	11409	Republika Hrvatska	2327
PULA	130	f	3913/99	171	REPUBLIKA HRVATSKA, ZAGREB, ZAGREB	11409	Republika Hrvatska	2327
PULA	130	f	3913/100	138	REPUBLIKA HRVATSKA, ZAGREB, ZAGREB	11409	Republika Hrvatska	2327
PULA	130	f	3913/101	89	REPUBLIKA HRVATSKA, ZAGREB, ZAGREB	11409	Republika Hrvatska	2327
PULA	130	f	3913/102	32	REPUBLIKA HRVATSKA, ZAGREB, ZAGREB	11409	Republika Hrvatska	2327
PULA	130	f	3913/105	65	REPUBLIKA HRVATSKA, ZAGREB, ZAGREB	11409	Republika Hrvatska	2327
PULA	130	f	3913/106	138	REPUBLIKA HRVATSKA, ZAGREB, ZAGREB	11409	Republika Hrvatska	2327
PULA	130	f	3913/107	69	REPUBLIKA HRVATSKA, ZAGREB, ZAGREB	11409	Republika Hrvatska	2327
PULA	130	f	3913/108	160	REPUBLIKA HRVATSKA, ZAGREB, ZAGREB	11409	Republika Hrvatska	2327
PULA	107	e	3980/2	346	GRAD PULA, PULA (VLASNIK)	11266	Grad Pula	14592
PULA	107	e	3981/1	4374	GRAD PULA, PULA (VLASNIK)	11266	Grad Pula	14593
PULA	107	e	3981/3	162	GRAD PULA, PULA (VLASNIK)	11266	Grad Pula	14594
PULA	106	a	4011/4	128	REPUBLIKA HRVATSKA, ZAGREB, ZAGREB	11409	Grad Pula	15411
PULA	106	a	4011/5	304	REPUBLIKA HRVATSKA, ZAGREB, ZAGREB	11409	Republika Hrvatska	18931
PULA	107	e	4018/0	209	REPUBLIKA HRVATSKA, ZAGREB, ZAGREB	11409	Republika Hrvatska	4280,18856
PULA	107	e	4020/0	623	REPUBLIKA HRVATSKA, ZAGREB, ZAGREB	11409	Republika Hrvatska	6416,18388
PULA	107	e	4062/1	151	REPUBLIKA HRVATSKA, ZAGREB, ZAGREB	11409	Republika Hrvatska	6416,18383
PULA	106	h	4097/1	4380	REPUBLIKA HRVATSKA, ZAGREB, ZAGREB	11409	Republika Hrvatska	17897
PULA	107	e	4104/3	276	REPUBLIKA HRVATSKA, ZAGREB, ZAGREB	11409	Republika Hrvatska	18315
PULA	107	e	4106/1	1430	REPUBLIKA HRVATSKA, ZAGREB, ZAGREB	11409	Republika Hrvatska	18855
PULA	107	e	4107/1	2176	REPUBLIKA HRVATSKA, ZAGREB, ZAGREB	11409	Republika Hrvatska	18316
PULA	107	e	4107/2	345	REPUBLIKA HRVATSKA, ZAGREB, ZAGREB	11409	Republika Hrvatska	18317
PULA	107	e	4108/5	5	REPUBLIKA HRVATSKA, ZAGREB, ZAGREB	11409	Republika Hrvatska	18389
PULA	107	e	4108/6	95	REPUBLIKA HRVATSKA, ZAGREB, ZAGREB	11409	Republika Hrvatska	18390
PULA	107	e	4114/0	308	SKUPŠTINA OPĆINE, PULA, PULA	9645	Društveno vlasništvo	6747,18411
PULA	107	e	4115/0	1753	SKUPŠTINA OPĆINE, PULA, PULA	9645	Društveno vlasništvo	1460
PULA	107	e	4116/0	2042	REPUBLIKA HRVATSKA, ZAGREB, ZAGREB	11409	Republika Hrvatska	2131,18391
PULA	107	e	4124/0	171	REPUBLIKA HRVATSKA, ZAGREB, ZAGREB	11409	Republika Hrvatska	18392
PULA	107	e	4149/3	670	GRAD PULA, PULA,PV	8662	Javno dobro	5431
PULA	107	e	4152/2	992	REPUBLIKA HRVATSKA, ZAGREB, ZAGREB	11409	Republika Hrvatska	18393
PULA	107	e	4152/4	44	REPUBLIKA HRVATSKA, ZAGREB, ZAGREB	11409	Republika Hrvatska	18928
PULA	130	e	4232/5	2455	GRAD PULA, PULA	8662	Društveno vlasništvo	8803
PULA	130	e	4235/4	8425	REPUBLIKA HRVATSKA, ZAGREB, ZAGREB	11409	Republika Hrvatska	15366
PULA	130	e	4235/5	7510	REPUBLIKA HRVATSKA, ZAGREB, ZAGREB	11409	Republika Hrvatska	15367
PULA	106	b,c,i	4245/0	62296	REPUBLIKA HRVATSKA, ZAGREB, ZAGREB	11409	Republika Hrvatska	17801
PULA	106	b	4265/1	187	REPUBLIKA HRVATSKA, ZAGREB, ZAGREB	11409	Republika Hrvatska	18370
PULA	106	b	4265/2	142	REPUBLIKA HRVATSKA, ZAGREB, ZAGREB	11409	Republika Hrvatska	18371
PULA	106	b	4265/4	108	REPUBLIKA HRVATSKA, ZAGREB, ZAGREB	11409	Republika Hrvatska	18372
PULA	106	b	4265/5	91	REPUBLIKA HRVATSKA, ZAGREB, ZAGREB	11409	Republika Hrvatska	18373
PULA	106	b	4265/6	122	REPUBLIKA HRVATSKA, ZAGREB, ZAGREB	11409	Republika Hrvatska	18374
PULA	106	b	4265/7	228	REPUBLIKA HRVATSKA, ZAGREB, ZAGREB	11409	Republika Hrvatska	18375
PULA	106	b	4266/0	239	REPUBLIKA HRVATSKA, ZAGREB, ZAGREB	11409	Republika Hrvatska	7972,18376
PULA	106	b	4267/0	379	REPUBLIKA HRVATSKA, ZAGREB, ZAGREB	11409	Republika Hrvatska	18377,20332
PULA	107	d	4304/4	3876	REPUBLIKA HRVATSKA, ZAGREB, ZAGREB	11409	Republika Hrvatska	18405
PULA	107	d	4304/6	4951	REPUBLIKA HRVATSKA, ZAGREB, ZAGREB	11409	Republika Hrvatska	18406
PULA	107	d	4304/9	2089	REPUBLIKA HRVATSKA, ZAGREB, ZAGREB	11409	Republika Hrvatska	9044
PULA	107	d	4305/0	25053	REPUBLIKA HRVATSKA, ZAGREB, ZAGREB	11409	Republika Hrvatska	12631,20474
PULA	107	a	4306/1	12611	HRVATSKE ŠUME JP PO ZAGREB,UPRAV	914	Republika Hrvatska	19698
PULA	107	d	4313/0	5312	REPUBLIKA HRVATSKA, ZAGREB, ZAGREB	4041	Republika Hrvatska	1387,8475
PULA	107	d	4316/0	5147	REPUBLIKA HRVATSKA, ZAGREB, ZAGREB	11409	Republika Hrvatska	9784,18949
PULA	107	d	4317/0	2731	REPUBLIKA HRVATSKA, ZAGREB, ZAGREB	11409	Republika Hrvatska	6193,18378
PULA	107	d	4321/1	2894	REPUBLIKA HRVATSKA, ZAGREB, ZAGREB	14270	Republika Hrvatska	2195
PULA	107	d	4326/1	1290	REPUBLIKA HRVATSKA, ZAGREB, ZAGREB	11409	Republika Hrvatska	18379
PULA	107	d	4361/0	394	GRAD PULA, PULA	8662	Društveno vlasništvo	1579,15026
PULA	107	d	4363/0	942	REPUBLIKA HRVATSKA, ZAGREB, ZAGREB	8957	Republika Hrvatska	1922,15026
PULA	107	d	4428/1	306	REPUBLIKA HRVATSKA, ZAGREB, ZAGREB	11409	RH	11318
PULA	107	d	4428/2	423	REPUBLIKA HRVATSKA, ZAGREB, ZAGREB	11409	RH	11318
PULA	107	f,d	4429/1	9134	REPUBLIKA HRVATSKA, ZAGREB, ZAGREB	11409	RH	11318
PULA	107	f,d	4429/2	4619	REPUBLIKA HRVATSKA, ZAGREB, ZAGREB	11409	RH	11318
PULA	107	d	4430/1	8610	PRIVATNO	4020	Društveno vlasništvo	120
PULA	107	d	4431/1	184	PRIVATNO	4020	Društveno vlasništvo	120

PULA	107	d	4432/1	2570	REPUBLIKA HRVATSKA, ZAGREB, ZAGREB	11409	Republika Hrvatska	10281
PULA	107	d	4432/6	2941	REPUBLIKA HRVATSKA, ZAGREB, ZAGREB	11409	Republika Hrvatska	10281
PULA	107	f,d	4434/1	16440	REPUBLIKA HRVATSKA, ZAGREB, ZAGREB	8957	Republika Hrvatska	1922
PULA	107	f,d	4434/3	3115	REPUBLIKA HRVATSKA, ZAGREB, ZAGREB	8957	Republika Hrvatska	1922
PULA	107	d	4437/0	555	REPUBLIKA HRVATSKA, ZAGREB, ZAGREB	11409	Republika Hrvatska	5580,1895
PULA	107	d	4456/0	654	REPUBLIKA HRVATSKA, ZAGREB, ZAGREB	8957	Društveno vlasništvo	5293,9389
PULA	107	d	4500/1	24960	OPĆINA MEDULIN, MEDULIN, CENTAR 22	11687	Općina Medulin	6670
PULA	107	d	4501/0	3867	OPĆINA MEDULIN, MEDULIN, CENTAR 22	11268	Općina Medulin	1617,19618
PULA	107	d	4507/1	1755	OPĆINA MEDULIN, MEDULIN, CENTAR 22	8891	Društveno vlasništvo	18432
PULA	107	d	4508/1	1740	REPUBLIKA HRVATSKA, ZAGREB, ZAGREB	11409	Republika Hrvatska	18875
PULA	107	d	4537/0	3697	OPĆINA MEDULIN, MEDULIN, CENTAR 22	8891	Društveno vlasništvo	18426
PULA	129	c	4548/2	462	OPĆINA MEDULIN, MEDULIN, CENTAR 22	8891	Društveno vlasništvo	18432
PULA	129	c	4549/0	454	OPĆINA MEDULIN, MEDULIN, CENTAR 22	8891	Društveno vlasništvo	18432
PULA	129	c	4550/2	463	OPĆINA MEDULIN, MEDULIN, CENTAR 22	11687	Općina Medulin	19783
PULA	106	a	4596/1	2882	REPUBLIKA HRVATSKA, ZAGREB, ZAGREB	11409	Republika Hrvatska	1481
PULA	106	a	4598/13	651	REPUBLIKA HRVATSKA, ZAGREB, ZAGREB	11409	Republika Hrvatska	7387
PULA	106	a	4688/1	33485	REPUBLIKA HRVATSKA, ZAGREB, ZAGREB	11409	Republika Hrvatska	18380
PULA	106	a	4688/2	382	REPUBLIKA HRVATSKA, ZAGREB, ZAGREB	11409	Republika Hrvatska	18381
PULA	106	a	4688/3	293	HRVATSKE ŠUME JP PO ZAGREB, UPRAV	914	Ne postoji ZK uložak z	0
PULA	106	a	4691/2	50	REPUBLIKA HRVATSKA, ZAGREB, ZAGREB	11409	Republika Hrvatska	16023
PULA	106	a	4693/5	408	REPUBLIKA HRVATSKA, ZAGREB, ZAGREB	8957	Republika Hrvatska	9743
PULA	106	a	4695/3	1270	REPUBLIKA HRVATSKA, ZAGREB, ZAGREB	11409	Republika Hrvatska	1557
PULA	106	a	4701/55	731	GRAD PULA, PULA	8662	Općina Medulin	18423
PULA	106	a	4713/1	7833	REPUBLIKA HRVATSKA, ZAGREB, ZAGREB	11409	Republika Hrvatska	19271
PULA	106	a	4713/2	516	REPUBLIKA HRVATSKA, ZAGREB, ZAGREB	11409	Republika Hrvatska	18382
PULA	106	a	4713/3	290	REPUBLIKA HRVATSKA, ZAGREB, ZAGREB	11409	Republika Hrvatska	18383
PULA	106	a	4714/11	1684	REPUBLIKA HRVATSKA, ZAGREB, ZAGREB	7587	Društveno vlasništvo	8604
PULA	106	a	4714/12	496	REPUBLIKA HRVATSKA, ZAGREB, ZAGREB	11409	Republika Hrvatska	18930
PULA	106	a	4716/8	4315	REPUBLIKA HRVATSKA, ZAGREB, ZAGREB	11409	Republika Hrvatska	15372
PULA	106	a	4720/1	23732	REPUBLIKA HRVATSKA, ZAGREB, ZAGREB	11409	Republika Hrvatska	15370,19681
PULA	106	a	4720/2	7115	REPUBLIKA HRVATSKA, ZAGREB, ZAGREB	11409	Republika Hrvatska	15370
PULA	106	a	4721/1	21480	REPUBLIKA HRVATSKA, ZAGREB, ZAGREB	11409	Republika Hrvatska	15369
PULA	106	a	4725/4	450	GRAD PULA, PULA (VLASNIK)	11266	Grad Pula	16779
PULA	106	a	4731/2	142	REPUBLIKA HRVATSKA, ZAGREB, ZAGREB	11409	Republika Hrvatska	19812
PULA	106	a	4732/0	276	REPUBLIKA HRVATSKA, ZAGREB, ZAGREB	11409	Republika Hrvatska	18384
PULA	106	a	4733/0	253	REPUBLIKA HRVATSKA, ZAGREB, ZAGREB	14269	Republika Hrvatska	11324
PULA	106	a	4736/1	2074	GRAD PULA, PULA (VLASNIK), PRIVATNO	14585	Grad Pula	3761
PULA	106	a	4745/2	4016	REPUBLIKA HRVATSKA, ZAGREB, ZAGREB	11409	Republika Hrvatska	19812
PULA	106	a	4745/3	544	REPUBLIKA HRVATSKA, ZAGREB, ZAGREB	11409	Republika Hrvatska	19812
PULA	129	c	4780/1	799	OPĆINA MEDULIN, MEDULIN, CENTAR 22	11687	Republika Hrvatska	11474
PULA	129	c	4780/2	48	OPĆINA MEDULIN, MEDULIN, CENTAR 22	14958	Republika Hrvatska	1529
PULA	129	c	4793/0	829	REPUBLIKA HRVATSKA, ZAGREB, ZAGREB	11409	Republika Hrvatska	8951,18385
PULA	129	c	4794/0	707	OPĆINA MEDULIN, MEDULIN, CENTAR 22	8891	Republika Hrvatska	18951
PULA	129	c	4802/3	4629	REPUBLIKA HRVATSKA, ZAGREB, ZAGREB	11409	Republika Hrvatska	18386
PULA	129	c	4802/11	81	REPUBLIKA HRVATSKA, ZAGREB, ZAGREB	11409	Republika Hrvatska	18387
PULA	129	a	4807/1	15593	REPUBLIKA HRVATSKA, ZAGREB, ZAGREB	11409	Republika Hrvatska	5847,13697
PULA	129	a	4807/2	2020	REPUBLIKA HRVATSKA, ZAGREB, ZAGREB	11409	Republika Hrvatska	13697
PULA	129	a	4810/0	10474	GRAD PULA, PULA (VLASNIK)	11266	Grad Pula	8457,15802
PULA	129	a	4811/0	411	GRAD PULA, PULA (VLASNIK)	11266	Grad Pula	15801
PULA	129	a	4812/0	2094	GRAD PULA, PULA (VLASNIK)	11266	Grad Pula	15800
PULA	129	a	4813/0	7481	GRAD PULA, PULA (VLASNIK)	11266	Grad Pula	15797
PULA	129	a	4814/0	8232	GRAD PULA, PULA (VLASNIK)	11266	Grad Pula	15798
PULA	129	a	4815/0	12062	GRAD PULA, PULA (VLASNIK)	11266	Grad Pula	15799
PULA	129	a	4816/0	2170	GRAD PULA, PULA (VLASNIK)	11266	Grad Pula	15796
PULA	129	a	4818/1	2125	GRAD PULA, PULA (VLASNIK)	11266	Grad Pula	15803
PULA	129	a	4819/0	2046	GRAD PULA, PULA (VLASNIK)	11266	Grad Pula	9789,15804
PULA	129	a,c	4820/0	9270	GRAD PULA, PULA (VLASNIK)	11266	Grad Pula	15805
PULA	129	a	4821/0	825	GRAD PULA, PULA (VLASNIK)	11266	Grad Pula	5626,15806
PULA	129	a	4823/0	824	GRAD PULA, PULA (VLASNIK)	11266	Grad Pula	8946,15808
PULA	129	a	4824/0	879	GRAD PULA, PULA (VLASNIK)	11266	Grad Pula	15809,19406
PULA	129	a	4825/0	4717	GRAD PULA, PULA (VLASNIK)	11266	Grad Pula	15810,16869
PULA	129	a,b	4826/0	4997	GRAD PULA, PULA (VLASNIK)	11266	Grad Pula	15811




PULA	129	a	4827/0	1278	GRAD PULA, PULA (VLASNIK)	11266	Grad Pula	15743
PULA	129	a	4828/0	864	GRAD PULA, PULA (VLASNIK)	11266	Grad Pula	15744
PULA	129	a	4829/0	367	GRAD PULA, PULA (VLASNIK)	11266	Grad Pula	6034,15745
PULA	129	a	4830/0	1597	GRAD PULA, PULA (VLASNIK)	11266	Grad Pula	15746
PULA	129	a	4831/0	1709	GRAD PULA, PULA (VLASNIK)	11266	Grad Pula	6663,15747
PULA	129	a	4832/0	424	GRAD PULA, PULA (VLASNIK)	11266	Grad Pula	6668,15748
PULA	129	a	4833/0	1003	GRAD PULA, PULA (VLASNIK)	11266	Grad Pula	6451,15749
PULA	129	a	4834/0	3627	GRAD PULA, PULA (VLASNIK)	11266	Grad Pula	6325,1557
PULA	129	a,b	4835/0	2560	GRAD PULA, PULA (VLASNIK)	11266	Grad Pula	6325,15751
PULA	129	a	4836/0	359	GRAD PULA, PULA (VLASNIK)	11266	Grad Pula	6330,15752
PULA	129	a,b	4837/0	2875	GRAD PULA, PULA (VLASNIK)	11266	Grad Pula	2165,15753
PULA	129	a	4838/0	3859	GRAD PULA, PULA (VLASNIK)	11266	Grad Pula	2155,15754
PULA	129	a	4839/0	63	GRAD PULA, PULA (VLASNIK)	11266	Grad Pula	15755
PULA	129	a	4840/0	89	GRAD PULA, PULA (VLASNIK)	11266	Grad Pula	15756
PULA	129	a	4841/0	1318	GRAD PULA, PULA (VLASNIK)	11266	Grad Pula	10373,15757
PULA	129	a	4842/0	1312	PARTIZAN-DRUŠT ZA TJELESNI ODGOJ,	3627	Grad Pula	9450,15753
PULA	129	a	4843/0	107	GRAD PULA, PULA (VLASNIK)	11266	Grad Pula	9450,15759
PULA	129	a	4844/0	211	GRAD PULA, PULA (VLASNIK)	11266	Grad Pula	6129,1576
PULA	129	a	4845/0	1715	GRAD PULA, PULA (VLASNIK)	11266	Grad Pula	5879,15761
PULA	129	a	4846/0	599	GRAD PULA, PULA (VLASNIK)	11266	Grad Pula	6539,15762
PULA	129	a	4847/0	1562	GRAD PULA, PULA (VLASNIK)	11266	Grad Pula	9000,15763
PULA	129	a	4848/0	961	GRAD PULA, PULA (VLASNIK)	11266	Grad Pula	15764
PULA	129	a	4849/0	6640	GRAD PULA, PULA (VLASNIK)	11266	Grad Pula	1360,15765
PULA	129	a	4850/0	1802	GRAD PULA, PULA (VLASNIK)	11266	Grad Pula	15766
PULA	129	a	4851/0	1293	GRAD PULA, PULA (VLASNIK)	11266	Grad Pula	10556,15676
PULA	129	a	4852/0	1200	GRAD PULA, PULA (VLASNIK)	11266	Grad Pula	15768
PULA	129	a,b	4853/0	19812	PARTIZAN-DRUŠT ZA TJELESNI ODGOJ,	3627	Grad Pula	6494,15769
PULA	129	a,b	4854/1	11302	GRAD PULA, PULA (VLASNIK)	11266	Grad Pula	15770
PULA	129	a	4856/0	11735	GRAD PULA, PULA (VLASNIK)	11266	Grad Pula	15771
PULA	129	a	4857/0	22228	GRAD PULA, PULA (VLASNIK)	11266	Grad Pula	6327,15782
PULA	126	g	4859/1	29286	ARENATURIST D.D., PULA, SMAREGLINA	6809	Društveno vlasništvo	93
PULA	126	g	4859/3	5749	GRAD PULA, PULA (VLASNIK)	11266	Grad Pula	16167
PULA	126	g	4859/4	3910	GRAD PULA, PULA (VLASNIK)	11266	Grad Pula	14595
PULA	126	g	4859/37	3956	GRAD PULA, PULA (VLASNIK)	11266	Grad Pula	16163
PULA	126	f	4862/0	306	GRAD PULA, PULA (VLASNIK)	11266	Grad Pula	16160,17974
PULA	126	f	4863/1	5029	GRAD PULA, PULA (VLASNIK)	11266	Grad Pula	16160,17974
PULA	126	f	4865/1	16678	GRAD PULA, PULA (VLASNIK)	11266	Grad Pula	14602
PULA	126	k	4866/1	10137	GRAD PULA, PULA (VLASNIK)	11266	Grad Pula	18203
PULA	126	e,f,g,h	4867/1	175550	GRAD PULA, PULA (VLASNIK)	11266	Grad Pula	14624
PULA	126	f	4867/5	254	GRAD PULA, PULA (VLASNIK)	11266	Grad Pula	14625
PULA	126	f	4867/6	76	GRAD PULA, PULA (VLASNIK)	11266	Grad Pula	14626
PULA	126	e	4867/50	45	GRAD PULA, PULA (VLASNIK)	11266	Grad Pula	14628
PULA	126	f	4867/57	295	GRAD PULA, PULA (VLASNIK)	11266	Grad Pula	16275
PULA	126	f	4867/60	607	GRAD PULA, PULA (VLASNIK)	11266	Grad Pula	743
PULA	126	g	4869/0	480	GRAD PULA, PULA (VLASNIK)	11266	Grad Pula	5941,15573
PULA	126	e	4872/0	4039	GRAD PULA, PULA (VLASNIK)	11266	Grad Pula	5820,1463
PULA	126	e	4873/0	723	GRAD PULA, PULA (VLASNIK)	11266	Grad Pula	5866,14631
PULA	126	e	4874/0	1068	GRAD PULA, PULA (VLASNIK)	11266	Grad Pula	5949,15574
PULA	126	d	4875/2	65	GRAD PULA, PULA (VLASNIK)	11266	Grad Pula	14604
PULA	127	a	4876/0	1244	GRAD PULA, PULA (VLASNIK)	11266	Grad Pula	5956,14606
PULA	126	f	4878/0	4926	GRAD PULA, PULA (VLASNIK)	11266	Grad Pula	6269,14632
PULA	126	f	4880/0	268	GRAD PULA, PULA (VLASNIK)	11266	Grad Pula	14634
PULA	126	c	4881/3	20	GRAD PULA, PULA (VLASNIK)	11266	Grad Pula	14636
PULA	126	c	4882/1	2532	GRAD PULA, PULA (VLASNIK)	11266	Grad Pula	12326
PULA	126	c	4882/2	3	GRAD PULA, PULA (VLASNIK)	11266	Grad Pula	14637
PULA	126	c,d	4883/0	3655	GRAD PULA, PULA (VLASNIK)	11266	Grad Pula	14638,153
PULA	126	c	4884/0	240	GRAD PULA, PULA (VLASNIK)	11266	Grad Pula	10084,14639
PULA	126	c	4885/1	494	GRAD PULA, PULA (VLASNIK)	11266	Grad Pula	14097
PULA	126	c	4885/2	121	GRAD PULA, PULA (VLASNIK)	11266	Grad Pula	14640
PULA	126	c	4885/3	93	GRAD PULA, PULA (VLASNIK)	11266	Grad Pula	14711
PULA	126	c	4886/2	56	GRAD PULA, PULA (VLASNIK)	11266	Grad Pula	18194
PULA	126	c	4887/1	3150	GRAD PULA, PULA (VLASNIK)	11266	Grad Pula	12326



PULA	126	c,d	4887/2	9073	GRAD PULA, PULA (VLASNIK)	11266	Grad Pula	12326
PULA	126	c	4887/4	352	GRAD PULA, PULA (VLASNIK)	11266	Grad Pula	12326
PULA	126	c	4887/5	16	GRAD PULA, PULA (VLASNIK)	11266	Grad Pula	12326
PULA	126	c	4887/6	31	GRAD PULA, PULA (VLASNIK)	11266	Grad Pula	12326
PULA	126	c	4890/1	3082	GRAD PULA, PULA (VLASNIK)	11266	Grad Pula	12326
PULA	126	c	4890/3	1211	GRAD PULA, PULA (VLASNIK)	11266	Grad Pula	16253
PULA	126	c	4890/7	50	GRAD PULA, PULA (VLASNIK)	11266	Grad Pula	12326
PULA	126	c	4890/8	1557	GRAD PULA, PULA (VLASNIK)	11266	Grad Pula	12326
PULA	126	c	4890/11	69	GRAD PULA, PULA (VLASNIK)	11266	Grad Pula	12326
PULA	126	c	4890/12	227	GRAD PULA, PULA	8662	Grad Pula	12693
PULA	126	c	4890/13	179	GRAD PULA, PULA (VLASNIK)	11266	Pomorsko dobro	20683
PULA	127	a	4899/1	21833	REPUBLIKA HRVATSKA, ZAGREB, ZAGREB	13473	Republika Hrvatska	2327
PULA	127	a,i,pr	4899/2	109247	GRAD PULA, PULA (VLASNIK)	11266	Grad Pula	20679
PULA	127	b	4899/3	1551	GRAD PULA, PULA (VLASNIK)	11266	Grad Pula	16169
PULA	127	a	4899/4	1231	GRAD PULA, PULA (VLASNIK)	11266	Grad Pula	20678
PULA	126	c	4899/5	11842	GRAD PULA, PULA (VLASNIK)	11266	Grad Pula	20678
PULA	127	a,b,c	4900/1	60276	REPUBLIKA HRVATSKA, ZAGREB, ZAGREB	11409	Republika Hrvatska	2327
PULA	127	a	4900/2	35772	REPUBLIKA HRVATSKA, ZAGREB, ZAGREB	13473	Republika Hrvatska	2327
PULA	127	a	4900/4	2892	REPUBLIKA HRVATSKA, ZAGREB, ZAGREB	13473	Republika Hrvatska	2327
PULA	127	b	4900/5	985	REPUBLIKA HRVATSKA, ZAGREB, ZAGREB	11409	Republika Hrvatska	2327
PULA	127	a	4900/6	11756	REPUBLIKA HRVATSKA, ZAGREB, ZAGREB	13473	Republika Hrvatska	2327
PULA	127	a	4900/7	260	REPUBLIKA HRVATSKA, ZAGREB, ZAGREB	11409	Republika Hrvatska	2327
PULA	127	b	4900/8	1482	REPUBLIKA HRVATSKA, ZAGREB, ZAGREB	13473	Republika Hrvatska	2327
PULA	127	b,c	4900/10	5068	REPUBLIKA HRVATSKA, ZAGREB, ZAGREB	11409	Republika Hrvatska	2327
PULA	127	c	4900/11	4065	REPUBLIKA HRVATSKA, ZAGREB, ZAGREB	11409	Republika Hrvatska	2327
PULA	127	c	4900/12	2183	REPUBLIKA HRVATSKA, ZAGREB, ZAGREB	11409	Republika Hrvatska	2327
PULA	127	f	4901/1	9520	GRAD PULA, PULA (VLASNIK)	11266	GRAD PULA	16063
PULA	127	d	4901/4	3047	GRAD PULA, PULA (VLASNIK)	11266	GRAD PULA	4869
PULA	127	d,e,f	4901/11	67294	GRAD PULA, PULA	8662	GRAD PULA	12681
PULA	127	f	4901/15	107520	GRAD PULA, PULA	8662	GRAD PULA	12583
PULA	127	b	4901/19	944	GRAD PULA, PULA (VLASNIK)	11266	GRAD PULA	15353
PULA	127	d,g	4902/0	7044	GRAD PULA, PULA (VLASNIK)	11266	GRAD PULA	5524
PULA	127	g	4903/1	6792	GRAD PULA, PULA	8662	GRAD PULA	12933
PULA	127	g	4904/0	1647	GRAD PULA, PULA (VLASNIK)	11266	GRAD PULA	16063
PULA	127	g	4905/1	22746	GRAD PULA, PULA (VLASNIK)	11266	GRAD PULA	16063
PULA	127	a,g	4907/1	9623	GRAD PULA, PULA (VLASNIK)	11266	GRAD PULA	16158
PULA	127	c	4907/2	1483	GRAD PULA, PULA (VLASNIK)	11266	GRAD PULA	16158
PULA	127	g	4907/3	1388	GRAD PULA, PULA (VLASNIK)	11266	GRAD PULA	16158
PULA	126	b	4909/1	24722	GRAD PULA, PULA (VLASNIK)	11266	GRAD PULA	16253
PULA	126	b	4909/2	2141	GRAD PULA, PULA (VLASNIK)	11266	GRAD PULA	14098
PULA	126	b	4909/4	70	GRAD PULA, PULA (VLASNIK)	11266	GRAD PULA	16254
PULA	126	b	4909/5	198	GRAD PULA, PULA (VLASNIK)	11266	GRAD PULA	16254
PULA	126	b	4909/6	14	GRAD PULA, PULA (VLASNIK)	11266	GRAD PULA	16254
PULA	126	a	4910/1	6112	HRVATSKE ŠUME JP PO ZAGREB, UPRAVA	914	PRIVATNO	1906
PULA	126	a	4910/2	396	HRVATSKE ŠUME JP PO ZAGREB, UPRAVA	914	PRIVATNO	1906
PULA	126	a	4911/1	2282	GRAD PULA, PULA (VLASNIK)	11266	GRAD PULA	14094
PULA	126	a	4911/2	184	GRAD PULA, PULA (VLASNIK)	11266	GRAD PULA	14095
PULA	126	a	4911/3	858	GRAD PULA, PULA (VLASNIK)	11266	GRAD PULA	14096
PULA	126	a	4912/1	2839	GRAD PULA, PULA	8662	PRIVATNO	441
PULA	126	a	4912/2	227	GRAD PULA, PULA	8662	PRIVATNO	441
PULA	126	a	4912/3	105	GRAD PULA, PULA	8662	PRIVATNO	441
PULA	126	a	4912/4	188	GRAD PULA, PULA	8662	PRIVATNO	441
PULA	126	a	4912/5	34	GRAD PULA, PULA	8662	PRIVATNO	441
PULA	126	a	4913/1	2983	GRAD PULA, PULA (VLASNIK)	11266	GRAD PULA	13891
PULA	126	a	4913/2	270	GRAD PULA, PULA (VLASNIK)	11266	GRAD PULA	13892
PULA	126	a	4913/3	89	GRAD PULA, PULA (VLASNIK)	11266	GRAD PULA	1502
PULA	126	a	4913/4	13	POMORSKO DOBRO, PULA, PULA (VLASNIK)	13131	POMORSKO DOBRO	12935
PULA	126	a	4914/1	3075	GRAD PULA, PULA	8662	PRIVATNO	4245
PULA	126	a	4914/2	290	GRAD PULA, PULA	8662	PRIVATNO	4245
PULA	124	e	4939/3	14039	GRAD PULA, PULA (VLASNIK)	11266	GRAD PULA	11945
PULA	124	e	4944/1	1350	GRAD PULA, PULA (VLASNIK)	11266	GRAD PULA	14346
PULA	124	e	4954/1	9630	GRAD PULA, PULA (VLASNIK)	11266	GRAD PULA	14717



PULA	124	e	4998/1	6147	GRAD PULA, PULA (VLASNIK)	11266	GRAD PULA	14690
PULA	124	d	5060/2	1131	GRAD PULA, PULA (VLASNIK)	11266	GRAD PULA	14283
PULA	124	d	5061/2	1299	GRAD PULA, PULA (VLASNIK)	11266	GRAD PULA	14284
PULA	124	e	5105/10	6471	GRAD PULA, PULA (VLASNIK)	11266	GRAD PULA	14700
PULA	124	e	5105/12	356	GRAD PULA, PULA (VLASNIK)	11266	GRAD PULA	14702
PULA	124	e	5113/2	2753	GRAD PULA, PULA (VLASNIK)	11266	GRAD PULA	14290
PULA	124	e	5118/1	1396	GRAD PULA, PULA (VLASNIK)	11266	GRAD PULA	14647
PULA	124	e	5118/4	4655	GRAD PULA, PULA (VLASNIK)	11266	GRAD PULA	14481
PULA	124	e	5118/8	4568	GRAD PULA, PULA (VLASNIK)	11266	GRAD PULA	14483
PULA	124	e	5118/9	5554	GRAD PULA, PULA (VLASNIK)	11266	GRAD PULA	14484
PULA	124	e	5118/11	3280	GRAD PULA, PULA (VLASNIK)	11266	GRAD PULA	14485
PULA	124	e	5118/12	4920	GRAD PULA, PULA (VLASNIK)	11266	GRAD PULA	14486
PULA	124	e	5118/13	7007	GRAD PULA, PULA (VLASNIK)	11266	GRAD PULA	14648
PULA	124	e	5118/14	60	GRAD PULA, PULA (VLASNIK)	11266	GRAD PULA	14487
PULA	124	c	5160/1	84465	GRAD PULA, PULA (VLASNIK)	11266	GRAD PULA	14212
PULA	124	d	5160/6	4387	GRAD PULA, PULA (VLASNIK)	11266	GRAD PULA	5373
PULA	124	c	5160/7	716	GRAD PULA, PULA (VLASNIK)	11266	GRAD PULA	494
PULA	124	c	5160/8	593	OPĆE DOBRO-JAVNA CESTA, PULA, PUL	13464	RH	18361
PULA	124	d	5160/20	668	GRAD PULA, PULA (VLASNIK)	11266	GRAD PULA	14471
PULA	124	d	5160/21	1968	GRAD PULA, PULA (VLASNIK)	11266	GRAD PULA	5373
PULA	124	c	5160/24	15012	GRAD PULA, PULA (VLASNIK)	11266	GRAD PULA	14680
PULA	124	c	5160/25	4107	GRAD PULA, PULA (VLASNIK)	11266	GRAD PULA	14472
PULA	124	d	5160/46	965	GRAD PULA, PULA (VLASNIK)	11266	GRAD PULA	14491
PULA	124	d	5160/49	7243	DRUŠTVENO VLASNIŠTVO, -, PULA (VLA	13403	GRAD PULA	16277
PULA	124	c	5160/62	770	GRAD PULA, PULA (VLASNIK)	11266	GRAD PULA	14384
PULA	124	d	5161/2	1176	GRAD PULA, PULA (VLASNIK)	11266	GRAD PULA	5373
PULA	124	d	5162/1	11438	GRAD PULA, PULA (VLASNIK)	11266	GRAD PULA	14386
PULA	124	c	5162/12	5813	GRAD PULA, PULA (VLASNIK)	11266	GRAD PULA	14387
PULA	124	d	5171/4	506	GRAD PULA, PULA (VLASNIK)	11266	GRAD PULA	14398
PULA	124	a	5184/1	900	GRAD PULA, PULA (VLASNIK)	11266	GRAD PULA	14580
PULA	124	b	5186/7	1280	GRAD PULA, PULA (VLASNIK)	11266	GRAD PULA	2664
PULA	124	b	5186/8	1128	POMORSKO DOBRO, PULA, PULA (VLASN	13131	POMORSKO DOBRO	11133
PULA	124	b	5186/9	4996	GRAD PULA, PULA (VLASNIK)	11266	GRAD PULA	17928
PULA	124	b	5186/17	49	GRAD PULA, PULA (VLASNIK)	11266	GRAD PULA	18975
PULA	124	c	5186/52	566	GRAD PULA, PULA (VLASNIK)	11266	GRAD PULA	14205
PULA	124	b	5186/55	2677	GRAD PULA, PULA (VLASNIK)	11266	GRAD PULA	14207
PULA	124	a	5187/1	11210	GRAD PULA, PULA (VLASNIK)	11266	GRAD PULA	14658
PULA	128	c	5188/12	10502	GRAD PULA, PULA (VLASNIK)	11266	GRAD PULA	14659
PULA	124	a	5188/14	41722	GRAD PULA, PULA (VLASNIK)	11266	GRAD PULA	14660
PULA	128	c	5188/18	11309	MARIANI ADELCHI, P.GAETANA I SUVLA,	2988	RH	16735
PULA	124	a	5188/23	1655	REPUBLIKA HRVATSKA-POMORSKO DOB	11478	POMORSKO DOBRO	18028
PULA	124	a	5188/24	630	REPUBLIKA HRVATSKA-POMORSKO DOB	11478	POMORSKO DOBRO	14663
PULA	128	c	5190/1	5079	GRAD PULA, PULA (VLASNIK)	11266	GRAD PULA	14665
PULA	128	d	5206/93	699	GRAD PULA, PULA (VLASNIK)	11266	GRAD PULA	14268
PULA	128	d	5206/94	834	GRAD PULA, PULA (VLASNIK)	11266	GRAD PULA	14269
PULA	128	d	5206/95	382	GRAD PULA, PULA (VLASNIK)	11266	GRAD PULA	14270
PULA	128	a	5208/1	3618	GRAD PULA, PULA (VLASNIK)	11266	GRAD PULA	14101
PULA	128	a	5208/2	5160	GRAD PULA, PULA (VLASNIK)	11266	GRAD PULA	14102
PULA	128	a	5211/0	72494	DV, -, PULA (VLASNIK), REPUBLIKA HRVA	14743	RH, DV	19216
PULA	128	a,b	5212/0	39272	REPUBLIKA HRVATSKA, ZAGREB, ZAGRE	14744	RH, DV	19217
PULA	128	a	5213/0	583	REPUBLIKA HRVATSKA, ZAGREB, ZAGRE	11409	RH	16089
PULA	128	a	5215/1	48613	REPUBLIKA HRVATSKA, ZAGREB, ZAGRE	14746	RH, DV	19219
PULA	128	d	5271/1	22484	GRAD PULA, PULA (VLASNIK)	11266	GRAD PULA	14197
PULA	128	d	5271/5	3200	REPUBLIKA HRVATSKA-DRŽAVNI HIDRO	11783	RH-DHMZ	4058
PULA	128	d	5321/2	578	OPĆE DOBRO - JAVNA CESTA, PULA, PU	14423	RH	14887
PULA	128	d	5323/0	818	GRAD PULA, PULA (VLASNIK)	11266	GRAD PULA	14889
PULA	128	d	5324/1	244	GRAD PULA, PULA (VLASNIK)	11266	Grad Pula	21139
PULA	128	d	5325/1	54793	GRAD PULA, PULA (VLASNIK)	11266	GRAD PULA	15602
PULA	125	b	5572/1	3179	GRAD PULA, PULA (VLASNIK)	11266	GRAD PULA	16373
PULA	125	b	5572/2	102	GRAD PULA, PULA (VLASNIK)	11266	GRAD PULA	16373
PULA	125	b	5573/0	296	GRAD PULA, PULA (VLASNIK)	11266	GRAD PULA	16734
PULA	125	c	5576/1	369	MINISTARSTVO OBRANE-RH, ZAGREB, K	905	GRAD PULA	16373



HRVATSKE VODE

VODNOGOSPODARSKI ODJEL
ZA SLIVOVE SJEVERNOG JADRANA
51000 Rijeka, Đure Šporera 3

Telefon: 051 / 666 400

Telefax: 051 / 336 947

KLASA: 325-10/18-04/0001120

URBROJ: 374-23-4-18-2

Datum: 14.05.2018

REPUBLIKA HRVATSKA
GRAD PULA
2168/01-03 UPRAVNI ODJEL ZA PROSTORNO
UREĐENJE, KOMUNALNI SUSTAV I IMOVINU

Primijeno:	15-05-2018	Org. jed.
Klasifikacijska oznaka:	94703/18-01/251	06
Težbeni broj:	374-18	Pril. Vrij.

GRAD PULA
Upravni odjel za prostorno uređenje
komunalni sustav i imovinu
Odsjek za upravljanje imovinom

P.p. 109
52100 PULA

Predmet: status zemljišta evidentiranog u k.o. Pula sukladno odredbama Zakona o vodama (NN 153/09,130/11,56/13 i 14/14)

- dostava očitovanja

-

Za potrebe Vašeg daljnjeg postupanja u postupku izrade programa raspolaganja poljoprivrednim zemljištem u vlasništvu Republike Hrvatske (vaš predmet KLASA:947-03/18-01/251, URBROJ:2168/01-03-06-00-0384-18-17) dostavljamo

Očitovanje

Zemljišta, katastarske čestice poljoprivrednog zemljišta u vlasništvu Republike Hrvatske, na području katastarske općine Pula koje su navedene u vašem zahtjevu nemaju status javnog vodnog dobra, status vodnog dobra, a niti na istom postoje zabrane i ograničenja prava vlasnika i posjednika i posebne mjere radi održavanja vodnog režima iz članka 126. Zakona o vodama.



Direktor:

Gordan Gašparović, dipl. ing. građ.

Na znanje:

1. spis predmeta



072112746

Primljeno:	26-04-2018		
Klasifikacijska oznaka:	947-03/18-01/251	Org. jed.	06
Budžetni broj:	374-18-	Pril.	
		Vrij.	

HRVATSKE VODE VODNOGOSPODARSKI
ODJEL ZA SLIVOVE SJEVERNOG JADRANA
51 000 RIJEKA, ĐURE ŠPORERA 3, p.p.189

GRAD PULA UPRAVNI ODJEL ZA PROSTORNO
UREĐENJE, KOMUNALNI SUSTAV I IMOVINU
ODSJEK ZA UPRAVLJANJE IMOVINOM, p.p.109 52 100 PULA „AR“ ✓

Klasa:325-10/18-04/0000849
Ur.broj:374-23-4-18-2
Rijeka, 24.04.2018.g.

Veza: Vaš zahtjev Klasa:947-03/18-01/251 Urbroj:2168/01-03-06-00-0384-18-10
od 18.travnja 2018.g.

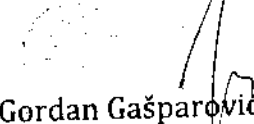
Predmet: status zemljišta evidentiranog
u k.o.Pula sukladno odredbama Zakona o vodama (NN153/09 i dalje)
-dostava očitovanja

Za potrebe Vašeg daljnjeg postupanja u postupku raspolaganja poljoprivrednim
zemljištem u državnom vlasništvu dostavljamo

O č i t o v a n j e

Zemljište evidentirano u k.o.Pula sadržano u popisnim listama ovjerenim i
numeriranim od 1 do 4 od strane Hrvatskih voda (a koje su sastavni dio ovog
očitovanja) nema status javnog vodnog dobra, status vodnog dobra, a niti na istome
postoje zabrane i ograničenja prava vlasnika i posjednika i posebne mjere radi
održavanja vodnog režima iz čl.126.Zakona o vodama (NN 153/09 i dalje).

Za sve daljnje informacije po naprijed navedenome možete se obratiti na Službu za
javno vodno dobro Hrvatske vode VGO Rijeka, Koordinator Milena Babić,dipl.iur., 51
000 Rijeka, Đure Šporera 3, p.p.189, tel.051/666-416, centrala 051/666-400,
fax.051/336-947, e-mail:mbabic@voda.hr

 Direktor :
Gordan Gašparović,dipl.ing.građ.

Na znanje:

- 1.VGI „Raša-Boljuncica“ 52 220 Labin, Zelenice 18 „AR“
- 2.spis predmeta



072008214



072008214

POPIS KATASTARSKIH ČESTICA
U K.O. PULA

Rbr.	K.s. br.
1.	2142
2.	2225
3.	2277
4.	2555
5.	2683
6.	2837
7.	3290
8.	3291
9.	3292
10.	3294
11.	3296
12.	3298
13.	3299
14.	3300
15.	3301
16.	3302
17.	3303
18.	3306
19.	3307
20.	3308
21.	3309
22.	3310
23.	3330
24.	3331
25.	3336
26.	3338
27.	3343
28.	3344
29.	3345
30.	3346
31.	3347
32.	3349
33.	3353
34.	3355
35.	3356
36.	3360
37.	3513
38.	3519
39.	3522
40.	3523
41.	3576
42.	3577
43.	3578
44.	3579





POPIS KATASTARSKIH ČESTICA
U K.O. PULA

45.	3581
46.	3583
47.	3584
48.	3585
49.	3592
50.	2109/3
51.	2113/1
52.	2113/2
53.	2113/3
54.	2113/4
55.	2113/15
56.	2113/17
57.	2113/18
58.	2118/2
59.	2122/5
60.	2138/2
61.	2139/2
62.	2161/1
63.	2161/2
64.	2191/3
65.	2191/4
66.	2215/8
67.	2224/1
68.	2230/1
69.	2278/2
70.	2278/6
71.	2297/3
72.	2304/8
73.	2324/6
74.	2324/9
75.	2528/1
76.	2537/3
77.	2554/1
78.	2556/3
79.	2566/4
80.	2601/1
81.	2717/5
82.	2774/1
83.	2781/2
84.	2846/1
85.	3182/1
86.	3281/1
87.	3283/1
88.	3283/2
89.	3283/3



POPIS KATASTARSKIH ČESTICA
U K.O. PULA

90.	3289/3
91.	3289/4
92.	3295/1
93.	3295/2
94.	3317/2
95.	3323/1
96.	3323/2
97.	3327/1
98.	3329/2
99.	3333/1
100.	3333/3
101.	3335/1
102.	3335/2
103.	3335/4
104.	3335/5
105.	3339/2
106.	3350/2
107.	3439/9
108.	3439/10
109.	3439/11
110.	3439/21
111.	3439/27
112.	3439/28
113.	3439/29
114.	3439/30
115.	3439/31
116.	3439/32
117.	3439/33
118.	3439/34
119.	3443/1
120.	3443/2
121.	3495/3
122.	3504/1
123.	3516/1
124.	3517/1
125.	3517/2
126.	3517/3
127.	3574/1
128.	3574/2
129.	3574/3
130.	3574/5
131.	3574/6
132.	3574/7
133.	3574/9
134.	3580/1



POPIS KATASTARSKIH ČESTICA
U K.O. PULA

135.	3580/2
136.	3586/1
137.	3586/2
138.	3586/3
139.	3589/1
140.	3590/1
141.	3594/1
142.	3594/2
143.	3594/3
144.	3594/6
145.	3594/7
146.	3594/9
147.	3594/10
148.	3594/11
149.	3597/2
150.	3602/3
151.	3611/10
152.	3612/1





REPUBLIKA HRVATSKA
ISTARSKA ŽUPANIJA



GRAD PULA-POLA

UPRAVNI ODJEL ZA PROSTORNO
UREĐENJE, KOMUNALNI SUSTAV I
IMOVINU
Odsjek za gradnju

REPUBBLICA DI CROAZIA
REGIONE ISTRIANA



CITTÀ DI PULA-POLA

ASSESSORATO ALL'URBANISTICA,
AGLI AFFARI COMUNALI E AL
PATRIMONIO
Sezione per l'edilizia



KLASA:350-01/18-02/93

URBROJ:2168/01-03-05-0367-18-2

Pula, 10.05.2018

Grad Pula, Upravni odjel za prostorno uređenje, Komunalni sustav i imovinu, Odsjek za gradnju, rješavajući u postupku pokrenutom po zahtjevu Odsjeka za upravljanje imovinom, Pula, Forum 2/II, za izdavanje uvjerenja o namjeni zemljišta, na temelju članka 159. Zakona o općem upravnom postupku (N.N. br. 47/09), izdaje

U V J E R E N J E

Da je prema važećoj prostorno - planskoj dokumentaciji za katastarske čestice: **k.č. br. 2601/1, 3612/1, 3611/10, 2566/4, 2556/3, 2555, 2554/1, 2683, 2537/3, 2528/1, 2717/5 sve u k.o. Pula**, utvrđena slijedeća namjena:

1. **PROSTORNIM PLANOM UREĐENJA GRADA PULE** («Službene novine Grada Pule» broj 12/06, 12/12, 5/14, 8/14, 7/15, 10/15, 5/16, 8/16, 2/17, 5/17 i 8/17), plan namjene površina, predmetna se katastarska čestica nalazi:

- izvan granica građevinskog područja
- unutar granica građevinskog područja naselja (dio 2554/1, dio 2683)
- unutar zone „P2“ – vrijedno obradivo tlo (2601/1, dio 3612/1, 3611/10, dio 2566/4, dio 2556/3, dio 2555, dio 2554/1, dio 2683, 2537/3, 2528/1, 2717/5)
- unutar zone „PŠ“ – ostalo poljoprivredno tlo, šume i šumsko zemljište (dio 3612/1, dio 2566/4, dio 2556/3, dio 2555, dio 2683,)
- izvan granica zaštićenog obalnog područja mora,
- izvan granica Generalnog urbanističkog plana grada Pule.

1. Ovo uvjerenje važi do stupanja na snagu izmjena i/ili dopuna navedenih planova, ili njihovog stavljanja van snage.

NAPOMENA: Na temelju ovog uvjerenja se ne može pristupiti provedbi zahvata u prostoru, niti izradi projekata propisanih posebnim zakonom.

Podnositelj zahtjeva je temeljem Članka 6. Zakona o upravnim pristojbama oslobođen od plaćanja iste.

Dostaviti:

1. Grad Pula – Pola
Veza: 947-03/18-01/251
2. Arhiva-ovdje.

P.O. GRADONAČELNIKA

Giordano Škuflić, dipl.ing.građ.



REPUBLIKA HRVATSKA
ISTARSKA ŽUPANIJA



GRAD PULA-POLA
UPRAVNI ODJEL ZA PROSTORNO
UREĐENJE, KOMUNALNI SUSTAV I
IMOVINU
Odsjek za gradnju

REPUBBLICA DI CROAZIA
REGIONE ISTRIANA



CITTÀ DI PULA-POLA
ASSESSORATO ALL'URBANISTICA,
AGLI AFFARI COMUNALI E AL
PATRIMONIO
Sezione per l'edilizia

KLASA:350-01/18-02/91
URBROJ:2168/01-03-05-0367-18-2
Pula, 10.05.2018

Grad Pula, Upravni odjel za prostorno uređenje, Komunalni sustav i imovinu, Odsjek za gradnju, rješavajući u postupku pokrenutom po zahtjevu Odsjeka za upravljanje imovinom, Pula, Forum 2/II, za izdavanje uvjerenja o namjeni zemljišta, na temelju članka 159. Zakona o općem upravnom postupku (N.N. br. 47/09), izdaje

U V J E R E N J E

Da je prema važećoj prostorno - planskoj dokumentaciji za katastarske čestice: **k.č. br. 3495/3, 3439/9, 3439/10, 3443/1 i 3443/2 sve u k.o. Pula**, utvrđena slijedeća namjena:

1. PROSTORNIM PLANOM UREĐENJA GRADA PULE («Službene novine Grada Pule» broj 12/06, 12/12, 5/14, 8/14, 7/15, 10/15, 5/16, 8/16, 2/17, 5/17 i 8/17), plan namjene površina, predmetna se katastarska čestica nalazi:

- izvan granica građevinskog područja
- unutar zone „P2“ – vrijedno obradivo tlo (3495/3, dio 3439/9, dio 3439/10, dio 3443/1 i 3443/2)
- unutar zone „PŠ“ – ostalo poljoprivredno tlo, šume i šumsko zemljište (dio 3439/9, dio 3439/10, dio 3443/1)
- izvan granica zaštićenog obalnog područja mora,
- izvan granica Generalnog urbanističkog plana grada Pule.

1. Ovo uvjerenje važi do stupanja na snagu izmjena i/ili dopuna navedenih planova, ili njihovog stavljanja van snage.



ISO 9001



ISO 27001



IQNet SR-10



Cro Cert

NAPOMENA: Na temelju ovog uvjerenja se ne može pristupiti provedbi zahvata u prostoru, niti izradi projekata propisanih posebnim zakonom.

Podnositelj zahtjeva je temeljem Članka 6. Zakona o upravnim pristojbama oslobođen od plaćanja iste.

Dostaviti:

1. Grad Pula – Pola
Veza: 947-03/18-01/251
2. Arhiva-ovdje.

P.O. GRADONAČELNIKA

Giordano Škuflić, dipl.ing.građ.



REPUBLIKA HRVATSKA
ISTARSKA ŽUPANIJA



GRAD PULA-POLA

UPRAVNI ODJEL ZA PROSTORNO
UREĐENJE, KOMUNALNI SUSTAV I
IMOVINU
Odsjek za gradnju

REPUBBLICA DI CROAZIA
REGIONE ISTRIANA



CITTÀ DI PULA-POLA

ASSESSORATO ALL'URBANISTICA,
AGLI AFFARI COMUNALI E AL
PATRIMONIO
Sezione per l'edilizia

KLASA:350-01/18-02/92

URBROJ:2168/01-03-05-0367-18-2

Pula, 10.05.2018

Grad Pula, Upravni odjel za prostorno uređenje, Komunalni sustav i imovinu, Odsjek za gradnju, rješavajući u postupku pokrenutom po zahtjevu Odsjeka za upravljanje imovinom, Pula, Forum 2/II, za izdavanje uvjerenja o namjeni zemljišta, na temelju članka 159. Zakona o općem upravnom postupku (N.N. br. 47/09), izdaje

U V J E R E N J E

Da je prema važećoj prostorno - planskoj dokumentaciji za katastarske čestice: k.č. br. 3355, 3356, 3439/11, 3439/27, 3439/28, 3439/29, 3439/30, 3439/31, 3439/32, 3439/33, 3439/34, 3504/1, 3517/1, 3517/2, 3517/3, 3513, 3516/1, 3519, 3522, 3523, 3583/1, 3584, 3585, 3580/1, 3580/2, 3576, 3577, 3578, 3579, 3581, 3574/1, 3574/2, 3574/3, 3574/5, 3574/6, 3574/7, 3574/9, 3594/1, 3594/2, 3594/3, 3594/6, 3594/7, 3594/9, 3594/10, 3594/11, 3597/2, 3602/3, 3586/1, 3586/2, 3586/3, 3589/1, 3590/1 i 3592 sve u k.o. Pula, utvrđena slijedeća namjena:

1. **PROSTORNIM PLANOM UREĐENJA GRADA PULE** («Službene novine Grada Pule» broj 12/06, 12/12, 5/14, 8/14, 7/15, 10/15, 5/16, 8/16, 2/17, 5/17 i 8/17), plan namjene površina, predmetna se katastarska čestica nalazi:

- **izvan granica građevinskog područja**
- **unutar zone „P2“ – vrijedno obradivo tlo (dio 3355, 3439/27, dio 3439/28, 3439/31, 3439/34, dio 3504/1, 3517/1, 3517/2, 3517/3, 3513, 3516/1, 3519, 3522, 3523, 3583/1, 3584, 3585, 3580/1, 3580/2, 3576, 3577, 3578, 3579, 3581, 3574/1, 3574/2, 3574/3, 3574/5, 3574/6, 3574/7, 3574/9, 3594/1, 3594/2, 3594/3, 3594/6, 3594/7, 3594/9, 3594/10, 3594/11, 3597/2, dio 3602/3, 3586/1, 3586/2, 3586/3, 3589/1, 3590/1 i 3592)**



ISO 9001



ISO 27001



IQNet SR-10



Cro Cert

- unutar zone „PŠ“ – ostalo poljoprivredno tlo, šume i šumsko zemljište (dio 3355, 3356, 3439/11, dio 3439/28, 3439/29, 3439/30, 3439/32, 3439/33, dio 3504/1, dio 3602/3)
- izvan granica zaštićenog obalnog područja mora,
- izvan granica Generalnog urbanističkog plana grada Pule.

1. Ovo uvjerenje važi do stupanja na snagu izmjena i/ili dopuna navedenih planova, ili njihovog stavljanja van snage.

NAPOMENA: Na temelju ovog uvjerenja se ne može pristupiti provedbi zahvata u prostoru, niti izradi projekata propisanih posebnim zakonom.

Podnositelj zahtjeva je temeljem Članka 6. Zakona o upravnim pristojbama oslobođen od plaćanja iste.

Dostaviti:

1. Grad Pula – Pola
Veza: 947-03/18-01/251
2. Arhiva-ovdje.

P.O. GRADONAČELNIKA

Giordano Škuflić, dipl.ing.građ.



REPUBLIKA HRVATSKA
ISTARSKA ŽUPANIJA



GRAD PULA-POLA
UPRAVNI ODJEL ZA PROSTORNO
UREĐENJE, KOMUNALNI SUSTAV I
IMOVINU
Odsjek za gradnju

REPUBBLICA DI CROAZIA
REGIONE ISTRIANA



CITTÀ DI PULA-POLA
ASSESSORATO ALL'URBANISTICA,
AGLI AFFARI COMUNALI E AL
PATRIMONIO
Sezione per l'edilizia

KLASA:350-01/18-02/90

URBROJ:2168/01-03-05-0367-18-2

Pula, 10.05.2018

Grad Pula, Upravni odjel za prostorno uređenje, Komunalni sustav i imovinu, Odsjek za gradnju, rješavajući u postupku pokrenutom po zahtjevu Odsjeka za upravljanje imovinom, Pula, Forum 2/II, za izdavanje uvjerenja o namjeni zemljišta, na temelju članka 159. Zakona o općem upravnom postupku (N.N. br. 47/09), izdaje

U V J E R E N J E

Da je prema važećoj prostorno - planskoj dokumentaciji za katastarske čestice: k.č. br. 3281/1, 3283/1, 3283/2, 3283/3, 3289/3, 3289/4, 3295/1, 3295/2, 3317/2, 3323/1, 3333/3, 3335/1, 3335/2, 3335/4, 3335/5, 3339/2, 3350/2, 3290, 3291, 3292, 3300, 3301, 3302, 3303, 3306, 3307, 3308, 3309, 3310, 3330, 3323/2, 3327/1, 3329/2, 3333/1, 3294, 3296, 3298, 3299, 3331, 3336, 3338, 3343, 3344, 3345, 3346, 3347, 3349 i 3353 sve u k.o. Pula, utvrđena slijedeća namjena:

1. **PROSTORNIM PLANOM UREĐENJA GRADA PULE** («Službene novine Grada Pule» broj 12/06, 12/12, 5/14, 8/14, 7/15, 10/15, 5/16, 8/16, 2/17, 5/17 i 8/17), plan namjene površina, predmetna se katastarska čestica nalazi:

- **izvan granica građevinskog područja**
- **unutar zone „K3“ – komunalno servisna zona (k.č. br. 3336)**
- **unutar zone „P2“ – vrijedno obradivo tlo (dio 3281/1, 3283/1, 3283/2, dio 3283/3, dio 3289/3, dio 3289/4, dio 3295/1, 3295/2, dio 3317/2, dio 3323/1, 3333/3, 3335/1, 3335/2, 3335/4, 3335/5, dio 3339/2, 3350/2, dio 3290, dio 3291, 3292, 3300, 3301, 3302, 3303, 3306, 3307, 3308, 3309, 3310, 3330, dio 3323/2, 3327/1, 3329/2, 3333/1, 3294, 3296, 3298, 3299, 3331, dio 3338, 3343, 3344, 3345, 3346, 3347, 3349, dio 3353)**



ISO 9001



ISO 27001



IQNet SR-10



Cro Cert

- unutar zone „PŠ“ – ostalo poljoprivredno tlo, šume i šumsko zemljište (dio 3281/1, dio 3283/3, dio 3289/3, dio 3289/4, dio 3317/2, dio 3323/1, dio 3339/2, dio 3290, dio 3291, dio 3323/2, dio 3338, dio 3353)
- izvan granica zaštićenog obalnog područja mora,
- izvan granica Generalnog urbanističkog plana grada Pule

1. Ovo uvjerenje važi do stupanja na snagu izmjena i/ili dopuna navedenih planova, ili njihovog stavljanja van snage.

NAPOMENA: Na temelju ovog uvjerenja se ne može pristupiti provedbi zahvata u prostoru, niti izradi projekata propisanih posebnim zakonom.

Podnositelj zahtjeva je temeljem Članka 6. Zakona o upravnim pristojbama oslobođen od plaćanja iste.

Dostaviti:

1. Grad Pula – Pola
Veza: 947-03/18-01/251
2. Arhiva-ovdje.

P.O. GRADONAČELNIKA

Giordano Škuflić, dipl.ing.građ.



REPUBLIKA HRVATSKA
ISTARSKA ŽUPANIJA



GRAD PULA-POLA
UPRAVNI ODJEL ZA PROSTORNO
UREĐENJE, KOMUNALNI SUSTAV I
IMOVINU
Odsjek za gradnju

REPUBBLICA DI CROAZIA
REGIONE ISTRIANA



CITTÀ DI PULA-POLA
ASSESSORATO ALL'URBANISTICA,
AGLI AFFARI COMUNALI E AL
PATRIMONIO
Sezione per l'edilizia

KLASA:350-01/18-02/95

URBROJ:2168/01-03-05-0367-18-2

Pula, 10.05.2018

Grad Pula, Upravni odjel za prostorno uređenje, Komunalni sustav i imovinu, Odsjek za gradnju, rješavajući u postupku pokrenutom po zahtjevu Odsjeka za upravljanje imovinom, Pula, Forum 2/II, za izdavanje uvjerenja o namjeni zemljišta, na temelju članka 159. Zakona o općem upravnom postupku (N.N. br. 47/09), izdaje

U V J E R E N J E

Da je prema važećoj prostorno - planskoj dokumentaciji za katastarske čestice: **k.č. br. 2837, dio 2846/1, 3182/1, 2774/1, 2781/2 i 2215/8 u k.o. Pula**, utvrđena slijedeća namjena:

1. **PROSTORNIM PLANOM UREĐENJA GRADA PULE** («Službene novine Grada Pule» broj 12/06, 12/12, 5/14, 8/14, 7/15, 10/15, 5/16, 8/16, 2/17, 5/17 i 8/17), plan namjene površina, predmetna se katastarska čestica nalazi:

- izvan granica građevinskog područja
- unutar zone „P2“ – vrijedno obradivo tlo (2837, manji dio 2846/1)
- unutar zone „PŠ“ – ostalo poljoprivredno tlo, šume i šumsko zemljište (3182/1, 2774/1, 2781/2, 2215/8)
- izvan granica zaštićenog obalnog područja mora,
- izvan granica Generalnog urbanističkog plana grada Pule.

1. Ovo uvjerenje važi do stupanja na snagu izmjena i/ili dopuna navedenih planova, ili njihovog stavljanja van snage.



ISO 9001



ISO 27001



IQNet SR-10



Cro Cert

NAPOMENA: Na temelju ovog uvjerenja se ne može pristupiti provedbi zahvata u prostoru, niti izradi projekata propisanih posebnim zakonom.

Podnositelj zahtjeva je temeljem Članka 6. Zakona o upravnim pristojbama oslobođen od plaćanja iste.

Dostaviti:

1. Grad Pula – Pola
Veza: 947-03/18-01/251
2. Arhiva-ovdje.

P.O. GRADONAČELNIKA

Giordano Škuflić, dipl.ing.građ.



REPUBLIKA HRVATSKA
ISTARSKA ŽUPANIJA



GRAD PULA-POLA
UPRAVNI ODJEL ZA PROSTORNO
UREĐENJE, KOMUNALNI SUSTAV I
IMOVINU
Odsjek za gradnju

REPUBBLICA DI CROAZIA
REGIONE ISTRIANA



CITTÀ DI PULA-POLA
ASSESSORATO ALL'URBANISTICA,
AGLI AFFARI COMUNALI E AL
PATRIMONIO
Sezione per l'edilizia

KLASA:350-01/18-02/96

URBROJ:2168/01-03-05-0367-18-3

Pula, 24.05.2018

Grad Pula, Upravni odjel za prostorno uređenje, Komunalni sustav i imovinu, Odsjek za gradnju, rješavajući u postupku pokrenutom po zahtjevu Odsjeka za upravljanje imovinom, Pula, Forum 2/II, za izdavanje uvjerenja o namjeni zemljišta, na temelju članka 159. Zakona o općem upravnom postupku (N.N. br. 47/09), izdaje

U V J E R E N J E

Da je prema važećoj prostorno - planskoj dokumentaciji za katastarske čestice: **k.č. br. 2142, 2122/5, 2138/2, 2118/2, 2113/1, 2113/2, 2113/3, 2113/4, 2113/15, 2113/17, 2113/18, 2109/3, 2161/1 i 2161/2 u k.o. Pula**, utvrđena slijedeća namjena:

1. PROSTORNIM PLANOM UREĐENJA GRADA PULE («Službene novine Grada Pule» broj 12/06, 12/12, 5/14, 8/14, 7/15, 10/15, 5/16, 8/16, 2/17, 5/17 i 8/17), plan namjene površina, predmetna se katastarska čestica nalazi:

- izvan granica građevinskog područja
- unutar zone „P2“ – vrijedno obradivo tlo (2138/2, dio 2113/1, dio 2113/4, dio 2113/15, 2109/3, 2113/17, 2113/18, dio 2161/1, 2161/2)
- unutar zone „PŠ“ – ostalo poljoprivredno tlo, šume i šumsko zemljište (2142, 2122/5, 2118/2, dio 2113/1, 2113/2, 2113/3, dio 2113/4, dio 2113/15, dio 2161/1)
- izvan granica zaštićenog obalnog područja mora,
- izvan granica Generalnog urbanističkog plana grada Pule.

1. Ovo uvjerenje važi do stupanja na snagu izmjena i/ili dopuna navedenih planova, ili njihovog stavljanja van snage.



ISO 9001



ISO 27001



IQNet SR-10



Cro Cert

NAPOMENA: Na temelju ovog uvjerenja se ne može pristupiti provedbi zahvata u prostoru, niti izradi projekata propisanih posebnim zakonom.

Podnositelj zahtjeva je temeljem Članka 6. Zakona o upravnim pristojbama oslobođen od plaćanja iste.

Dostaviti:

1. Grad Pula – Pola
Veza: 947-03/18-01/251
2. Arhiva-ovdje.

P.O. GRADONAČELNIKA

Giordano Škuflić, dipl.ing.građ.



REPUBLIKA HRVATSKA
ISTARSKA ŽUPANIJA



GRAD PULA-POLA
UPRAVNI ODJEL ZA PROSTORNO
UREĐENJE, KOMUNALNI SUSTAV I
IMOVINU
Odsjek za gradnju

REPUBBLICA DI CROAZIA
REGIONE ISTRIANA



CITTÀ DI PULA-POLA
ASSESSORATO ALL'URBANISTICA,
AGLI AFFARI COMUNALI E AL
PATRIMONIO
Sezione per l'edilizia

KLASA:350-01/18-02/94

URBROJ:2168/01-03-05-0367-18-3

Pula, 25.05.2018

Grad Pula, Upravni odjel za prostorno uređenje, Komunalni sustav i imovinu, Odsjek za gradnju, rješavajući u postupku pokrenutom po zahtjevu Odsjeka za upravljanje imovinom, Pula, Forum 2/II, za izdavanje uvjerenja o namjeni zemljišta, na temelju članka 159. Zakona o općem upravnom postupku (N.N. br. 47/09), izdaje

U V J E R E N J E

Da je prema važećoj prostorno - planskoj dokumentaciji za katastarske čestice: **k.č. br. 2278/2, 2278/6, 2277, 2191/3, 2191/4, 2297/3, 2304, 2324/6, 2324/9, 2230/1, 2225, 2224/1, 2139/2 sve u k.o. Pula**, utvrđena slijedeća namjena:

1. PROSTORNIM PLANOM UREĐENJA GRADA PULE («Službene novine Grada Pule» broj 12/06, 12/12, 5/14, 8/14, 7/15, 10/15, 5/16, 8/16, 2/17, 5/17 i 8/17), plan namjene površina, predmetna se katastarska čestica nalazi:

- izvan granica građevinskog područja
- unutar zone „Š2“ – zaštitna šuma (dio 2278/6, dio 2191/3, dio 2191/4)
- unutar zone „Š3“ – šuma posebne namjene (dio 2278/2, dio 2278/6, dio 2277)
- unutar zone „P2“ – vrijedno obradivo tlo (dio 2278/2, dio 2278/6, dio 2277, dio 2191/3, dio 2191/4, 2297/3, 2304/8, 2324/6, 2324/9, 2230/1, dio 2225, 2224/1, 2139/2)
- unutar zone „PŠ“ – ostalo poljoprivredno tlo, šume i šumsko zemljište (dio 2191/4, dio 2225)
- izvan granica zaštićenog obalnog područja mora,
- izvan granica Generalnog urbanističkog plana grada Pule.



ISO 9001



ISO 27001



IQNet SR-10



Cro Cert

1. Ovo uvjerenje važi do stupanja na snagu izmjena i/ili dopuna navedenih planova, ili njihovog stavljanja van snage.

NAPOMENA: Na temelju ovog uvjerenja se ne može pristupiti provedbi zahvata u prostoru, niti izradi projekata propisanih posebnim zakonom.

Podnositelj zahtjeva je temeljem Članka 6. Zakona o upravnim pristojbama oslobođen od plaćanja iste.

Dostaviti:

1. Grad Pula – Pola
Veza: 947-03/18-01/251
2. Arhiva-ovdje.

P.O. GRADONAČELNIKA

Giordano Škuflić, dipl.ing.građ.



REPUBLIKA HRVATSKA
ISTARSKA ŽUPANIJA

 GRAD PULA-POLA

UPRAVNI ODJEL ZA PROSTORNO
UREĐENJE, KOMUNALNI SUSTAV I
IMOVINU

Odsjek za prostorno planiranje i
graditeljsko nasljeđe

REPUBBLICA DI CROAZIA
REGIONE ISTRIANA

 CITTÀ DI PULA-POLA

ASSESSORATO ALL'URBANISTICA,
AGLI AFFARI COMUNALI E AL
PATRIMONIO

Sezione per la pianificazione territoriale e il
patrimonio architettonico

KLASA:947-03/18-01/251

URBROJ:2168/01-03-02-00-0325-18-15

Pula, 07.05.2018

UPRAVNI ODJEL ZA PROSTORNO
UREĐENJE, KOMUNALNI SUSTAV I
IMOVINU / Odsjek za upravljanje
imovinom

PREDMET: Program raspolaganja poljoprivrednim zemljištem u vlasništvu države
2018. god.
- očitovanje, dostavlja se

Poštovani,
slijedom vašeg upita, a vezano za izradu Programa raspolaganja poljoprivrednim zemljištem u vlasništvu RH, obavještavamo vas da na području grada Pule ne postoji i nije planirana izgradnja sustava javnog navodnjavanja.

VODITELJICA ODSJEKA
Barbara Belić Raunić, dipl.ing.arch.



Na temelju članka 48. st. 1. toč. b) Zakona o poljoprivrednom zemljištu (Narodne novine broj 39/2013 i 48/2015) REPUBLIKA HRVATSKA, OIB: 52634238587, zastupana po Lani Bogdan, dipl. iur., ravnateljici Agencije za poljoprivredno zemljište, Zagreb (u daljnjem tekstu: Davatelj)

i

ALEN PERŠIĆ iz Medulina, Vinkuran, Cota 5, OIB: 67847753895, vlasnik Obrta za poljoprivredu i stočarstvo „PERŠIĆ“ iz Pule, Premanturska 157, 52100 Pula, MBO: 91889952, MIBPG: 123271, kao privremeni korisnik (u daljnjem tekstu: Korisnik)

sklopili su

U G O V O R
o privremenom korištenju poljoprivrednog zemljišta
u vlasništvu Republike Hrvatske broj 32030873

Članak 1.

Ugovorne strane složno utvrđuju da je:

1. Agencija za poljoprivredno zemljište javna ustanova koja temeljem Zakona o poljoprivrednom zemljištu obavlja poslove raspolaganja poljoprivrednim zemljištem u vlasništvu Republike Hrvatske s javnim ovlastima te da ravnateljica Agencije za poljoprivredno zemljište sklapa Ugovore o privremenom korištenju poljoprivrednog zemljišta u vlasništvu Republike Hrvatske u ime Republike Hrvatske,
2. Korisnik na dan 21.12.2016. u mirnom posjedu poljoprivrednog zemljišta na području Grada Pule-Pola u k.o. Pula, ukupne površine 10,4928 ha, u posjedu od 01.01.2016. (Potvrda Grada Pule-Pola od 21.12.2016., KLASA: 945-05/16-01/11, URBROJ: 2168/01-03-06-00-0270-16-2),
3. Korisnik podmirio sve obveze po osnovi posjeda poljoprivrednog zemljišta, поближе označenog u točki 2. ovog članka, nastale do 02.03.2017. u iznosu od 12.520,97 kuna.
4. Korisnik u obvezi platiti naknadu za korištenje poljoprivrednog zemljišta поближе označenog u članku 2. ovog Ugovora za razdoblje od 03.03.2017. do 31.12.2017. koja je razmjerna visini godišnje naknade za korištenje poljoprivrednog zemljišta.

Članak 2.

U odnosu na utvrđenje u članku 1. ovog Ugovora o privremenom korištenju poljoprivrednog zemljišta u vlasništvu Republike Hrvatske (u daljnjem tekstu: Ugovor), Davatelj daje, a Korisnik prima na privremeno korištenje poljoprivredno zemljište u vlasništvu Republike Hrvatske na području Grada Pule-Pola, a koje je prema posjedovnom listu Državne geodetske uprave Područnog ureda za katastar pula, Odjel za katastar nekretnina Pula, označeno kao:

Katastarska općina	Pula	
I	2	3
k.č.br.	Kultura	Površina (ha)
3289/3	oranica	3,1585
3290	oranica	1,7743
3448	oranica	1,4685
3439/10	oranica	0,4000

3439/9	oranica	0,4000
3443/1	oranica	1,0315
3443/2	oranica	1,1680
3327/1	oranica	0,2815
3327/1	pašnjak	0,1000
3335/5	voćnjak	0,7105
UKUPNO		10,4928

Članak 3.

Poljoprivredno zemljište poblize označeno u članku 2. ovog Ugovora daje se na privremeno korištenje na rok do 5 godina, odnosno do sklapanja ugovora o zakupu ili drugog oblika raspolaganja poljoprivrednim zemljištem, sukladno odredbama Zakona o poljoprivrednom zemljištu.

Članak 4.

Korisnik se obvezuje plaćati godišnju naknadu za privremeno korištenje poljoprivrednog zemljišta poblize označenog u članku 2. ovog Ugovora u iznosu od kuna 10.613,26 (slovima: deset tisuća šestotridinaest kuna i dvadeset šest lipa).

Korisnik je u obvezi za 2017. platiti razmjerni dio naknade za razdoblje od 03.03.2017. do 11.12.2017. za korištenje poljoprivrednog zemljišta, u iznosu od 8.839,54 kuna, u roku od 15 dana od dana stupanja na snagu ovog Ugovora.

Naknada za svaku sljedeću godinu privremenog korištenja poljoprivrednog zemljišta dostiževa 10 lipnja tekuće godine.

Na iznos naknade koji nije plaćen u roku, plaća se zakonska zatezna kamata.

Ova naknada plaća se kao zajednički prihod državnog, županijskog i gradskog proračuna i uplaćuje se na žiro račun Grada Pule-Pola HR6510010051735964417, broj modela „HR67“, a u polje poziva na broj primatelja“ upisuje se OIB Korisnika – 32030873-1 s naznakom: „Prihod od zakupa i privremenog korištenja poljoprivrednog zemljišta u vlasništvu države te zakupa za ribnjake“.

Članak 5.

Godišnja naknada za vrijeme trajanja ovog Ugovora, revalorizirat će se sukladno odredbama Zakona o poljoprivrednom zemljištu.

Članak 6.

Ugovorne strane su suglasne da se poljoprivredno zemljište poblize označeno u članku 2. ovog Ugovora, koristi isključivo za namjenu utvrđenu kulturom zemljišta.

Namjena zemljišta ne smije se promijeniti bez suglasnosti Davatelja. Zemljište dano na privremeno korištenje Korisnik ne smije davati na korištenje trećoj osobi, prenijeti prava i obveze iz ovog Ugovora na drugu osobu, niti bez suglasnosti Davatelja izvoditi melioracijske ili druge radove, niti podizati višegodišnje nasade ili pak postavljati gospodarske objekte.

Članak 7.

Korisnik se obvezuje:

- iskorištavati predmetno poljoprivredno zemljište u vlasništvu države sukladno ovom Ugovoru,
- plaćati godišnju naknadu za privremeno korištenje poljoprivrednog zemljišta do roka predviđenog ovim Ugovorom,
- plaćati sve naknade i doprinose koje proizlaze s osnova korištenja predmetnog zemljišta.

Korisnik je dužan primjenjivati mjere predviđene odlukom o zaštiti i korištenju poljoprivrednog zemljišta, a po isteku roka korištenja sa zemljišta ukloniti sve biljne ostatke prethodne kulture.

Članak 8.

Protekom roka iz članka 3. ovog Ugovora, Korisnik je dužan predmetno zemljište predati u posjed Davatelju.

Članak 9.

Korisnik može odustati od ovog Ugovora.

Ukoliko dođe do sporazumnog odustanka od ovog Ugovora prije isteka roka iz članka 3. ovog Ugovora, Korisnik nema pravo na bilo kakvo potraživanje s osnova povrata uplaćene naknade za korištenje poljoprivrednog zemljišta, eventualnih ulaganja, naknade štete, prema Davatelju.

Članak 10.

Ugovor se raskida ako Korisnik:

koristi zemljište suprotno odredbama ovog Ugovora ili zemljište daje na korištenje trećoj osobi, ne plati naknadu za privremeno korištenje za svaku godinu privremenog korištenja do kraja rujna tekuće godine, osim u slučaju više sile, ili drugih nepredviđenih okolnosti koje nisu krivnja Korisnika,

ne koristi poljoprivredno zemljište u vlasništvu države kao dobar gospodar, bez odobrenja Davatelja izvrši investicijske radove na poljoprivrednom zemljištu koji prelaze granice uobičajenoga gospodarenja ili promijeni način korištenja poljoprivrednog zemljišta, obavlja aktivnosti suprotno propisima o zaštiti prirode ili radnje koje imaju negativan utjecaj na bogatstvo ili stanje prirodnog područja te ako na bilo koji način ugrožava opstanak prirodnih vrijednosti.

Ugovor se raskida ako poljoprivredno zemljište prestane biti poljoprivredno zbog promjene namjene

Ugovor se smatra raskinutim danom dostave obavijesti o raskidu Korisniku sukladno Zakonu o poljoprivrednom zemljištu.

U slučaju raskida Korisnik nema pravo na razmjerno umanjenje plaćene naknade.

Korisnik može raskinuti ovaj Ugovor jednostranom izjavom da otkazuje Ugovor u otkaznom roku od 30 dana, predajući predmetno zemljište Davatelju po isteku otkaznog roka.

Ugovor o privremenom korištenju raskida se danom sklapanja ugovora o zakupu ili drugog oblika raspolaganja poljoprivrednim zemljištem, sukladno Zakonu o poljoprivrednom zemljištu.

Članak 11.

Korisnik potpisom ovog Ugovora jamči Davatelju da, zaključno s danom sklapanja ovog Ugovora, nije u zakašnjenju s ispunjenjem nijednog ugovora/obveze, nijednog sredstva osiguranja ili bilo kojeg drugog dokumenta, čija je ugovorna strana Korisnik ili koji su za njega obvezujući, niti je postupio bilo koji zakon, podzakonski propis, državni nalog, presudu ili odluku bilo kojeg suda ili drugog pravosudnog tijela s osnove korištenja poljoprivrednog zemljišta u vlasništvu Republike Hrvatske

Ugovor se raskida ukoliko se utvrdi da je Korisnik, zaključno s danom sklapanja ovog Ugovora, bio u zakašnjenju s ispunjenjem ugovora/obveze, sredstva osiguranja ili bilo kojeg drugog dokumenta, čija je ugovorna strana Korisnik ili koji su za njega obvezujući, ili je povrijedio bilo koji zakon, podzakonski propis, državni nalog, presudu ili odluku bilo kojeg suda ili drugog pravosudnog tijela s osnove korištenja poljoprivrednog zemljišta u vlasništvu Republike Hrvatske.

Članak 12.

Ugovorne strane će međusobne sporove rješavati mirnim putem, a ukoliko to nije moguće za slučaj spora utvrđuje se nadležnost suda u Pazinu.

Članak 13.

Na sve odnose između ugovornih strana koji nisu riješeni ovim Ugovorom podredno će se primjenjivati odredbe Zakona o poljoprivrednom zemljištu, Zakona o obveznim odnosima i drugih propisa Republike Hrvatske.

Članak 14.

Javnobilježničke troškove u svezi ovog Ugovora snosi Korisnik.

Članak 15.

Ovaj Ugovor o privremenom korištenju stupa na snagu danom ovjere potpisa zakonskog zastupnika Davatelja kod javnog bilježnika.

Članak 16.

Ovaj Ugovor je sklopljen u 2 istovjetna primjerka, od kojih Davatelj zadržava jedan izvornik Ugovora, a jedan javni bilježnik dok Korisniku pripada ovjerena preslika izvornog Ugovora.

Članak 17.

Ugovorne strane preuzimaju prava i obveze iz ovog Ugovora te ga u znak prihvata vlastoručno potpisuju

KLASA: 945-01/16-01/3540


URBROJ: 370-12-17-6

Zagreb, 24.04.2017.

Za Korisnika:

Alen Peršić
članak obrta za poljoprivredu
i stočarstvo „PERŠIĆ“

PERŠIĆ
Obrt za poljoprivredu i stočarstvo
ul. Alen Peršić
11011 A, Premanturska 157
IBAN: HR164753895



Ja, javni bilježnik, Nataša Jeromela Mauša, PAZIN, Dinka Tinajsića 2 potvrđujem da je ovo preslika izvorne isprave nakon ovjere potpisa "UGOVOR o privremenom korištenju poljoprivrednog zemljišta u vlasništvu Republike Hrvatske broj 32030873"

Ispisan je drugim mehaničkim ili kemijskim sredstvom, računalnim pisačem i rukopisom, a ima 5 stranica i ovjerava se u 2 primjerka.

Preslika izvorne isprave se izdaje stranci za AGENCIJA ZA POLJOPRIVREDNO ZEMLJIŠTE (OIB: 48339869626) (MBS: 080723457), ZAGREB, VUKOVARSKA 78, LANA BOGDAN (OIB: 77645315864), rođena 12.08.1983. godine, OSIJEK, VIŠNJEVAC, HERCEGOVAČKA 16, ravnateljica.

Oslobođeno od plaćanja javnobilježničke pristojbe po tar. br. ŽL.10. st.1. ZJP. Javnobilježnička nagrada zaračunata u iznosu od 20,00 kn + PDV 25% (5,00 kn), a trošak 0,00 kn + PDV 25% (0,00 kn).

Broj: OV-2567/2017
Pazin, 04.08.2017.



Javni bilježnik
Nataša Jeromela Mauša



Na temelju članka 48. st. 1. toč. b) Zakona o poljoprivrednom zemljištu (Narodne novine broj 39/2013 i 48/2015) REPUBLIKA HRVATSKA, OIB: 52634238587, zastupana po Lani Bogdan, dipl. iur., ravnateljici Agencije za poljoprivredno zemljište, Zagreb (u daljnjem tekstu: Davatelj)

i

ANA KOVAČEVIĆ, Šišanska cesta 11, 52100 Pula, OIB: 13686134772, kao privremeni korisnik (u daljnjem tekstu: Korisnik)

sklopili su

UGOVOR
o privremenom korištenju poljoprivrednog zemljišta
u vlasništvu Republike Hrvatske broj 32030210

Članak 1.

Ugovorne strane složno utvrđuju da je:

1. Agencija za poljoprivredno zemljište javna ustanova koja temeljem Zakona o poljoprivrednom zemljištu obavlja poslove raspolaganja poljoprivrednim zemljištem u vlasništvu Republike Hrvatske s javnim ovlastima te da ravnatelj Agencije za poljoprivredno zemljište sklapa Ugovore o privremenom korištenju poljoprivrednog zemljišta u vlasništvu Republike Hrvatske u ime Republike Hrvatske,
2. Korisnik na dan 07.12.2016. u mirnom posjedu poljoprivrednog zemljišta na području grada Pule u k.o. Pula, ukupne površine 0,0946 ha, u posjedu od 01.01.2016. (Potvrda Grada Pule-Pola od 07. prosinca 2016., KLASA: 947-03/16-01/980, URBROJ: 2168/01-03-06-00-0270-16-2),
3. Korisnik podmirio sve obveze po osnovi posjeda poljoprivrednog zemljišta, поближе označenog u točki 2. ovog članka, nastale do 07.03.2017. u iznosu od 61,25 kuna.
4. Korisnik u obvezi platiti naknadu za korištenje poljoprivrednog zemljišta поближе označenog u članku 2. ovog Ugovora za razdoblje od 08.03.2017. do 31.12.2017. koja je razmjerna visini godišnje naknade za korištenje poljoprivrednog zemljišta.

Članak 2.

U odnosu na utvrđenje u članku 1. ovog Ugovora o privremenom korištenju poljoprivrednog zemljišta u vlasništvu Republike Hrvatske (u daljnjem tekstu: Ugovor), Davatelj daje, a Korisnik prima na privremeno korištenje poljoprivredno zemljište u vlasništvu Republike Hrvatske na području grada Pule, a koje je prema posjedovnom listu Državne geodetske uprave Područnog ureda za katastar Pula označeno kao:

Katastarska općina	Pula	
	2	3
1	2	3
k.č.br.	Kultura	Površina (ha)
2118/2	pašnjak	0,0946
	UKUPNO	0,0946

Članak 3.

Poljoprivredno zemljište poblize označeno u članku 2. ovog Ugovora daje se na privremeno korištenje na rok do 5 godina, odnosno do sklapanja ugovora o zakupu ili drugog oblika raspolaganja poljoprivrednim zemljištem, sukladno odredbama Zakona o poljoprivrednom zemljištu.

Članak 4.

Korisnik se obvezuje plaćati godišnju naknadu za privremeno korištenje poljoprivrednog zemljišta poblize označenog u članku 2. ovog Ugovora u iznosu od 51,28 kuna (slovima: pedesetijednu kunu i dvadesetiosam lipa).

Korisnik je u obvezi za 2017. platiti razmjerni dio naknade za razdoblje od 08.03.2017. do 31.12.2017. za korištenje poljoprivrednog zemljišta, u iznosu od 42,01 kuna do 30. lipnja 2017.

Naknada za svaku sljedeću godinu privremenog korištenja poljoprivrednog zemljišta dospijeva 30. lipnja tekuće godine.

Na iznos naknade koji nije plaćen u roku, plaća se zakonska zatezna kamata. Ova naknada plaća se kao zajednički prihod državnog, županijskog i gradskog proračuna i uplaćuje se na žiro račun Grada Pule-Pola HR6510010051735964417, broj modela „HR67“, a u polje „poziv na broj primatelja“ upisuje se OIB korisnika – 32030210 - 3, s naznakom: „Prihod od zakupa i privremenog korištenja poljoprivrednog zemljišta u vlasništvu države te zakupa za ribnjake“.

Članak 5.

Godišnja naknada za vrijeme trajanja ovog Ugovora, revalorizirat će se sukladno odredbama Zakona o poljoprivrednom zemljištu.

Članak 6.

Ugovorne strane su suglasne da se poljoprivredno zemljište poblize označeno u članku 2. ovog Ugovora, koristi isključivo za namjenu utvrđenu kulturom zemljišta.

Namjena zemljišta ne smije se promijeniti bez suglasnosti Davatelja. Zemljište dano na privremeno korištenje Korisnik ne smije davati na korištenje trećoj osobi, prenijeti prava i obveze iz ovog Ugovora na drugu osobu, niti bez suglasnosti Davatelja izvoditi melioracijske ili druge radove, niti podizati višegodišnje nasade ili pak postavljati gospodarske objekte.

Članak 7.

Korisnik se obvezuje:

- iskorištavati predmetno poljoprivredno zemljište u vlasništvu države sukladno ovom Ugovoru,
- plaćati godišnju naknadu za privremeno korištenje poljoprivrednog zemljišta do roka predviđenog ovim Ugovorom,
- plaćati sve naknade i doprinose koje proizlaze s osnova korištenja predmetnog zemljišta.

Korisnik je dužan primjenjivati mjere predviđene odlukom o zaštiti i korištenju poljoprivrednog zemljišta, a po isteku roka korištenja sa zemljišta ukloniti sve biljne ostatke prethodne kulture.

Članak 8.

Protekom roka iz članka 3. ovog Ugovora, Korisnik je dužan predmetno zemljište predati u posjed Davatelju.

Članak 9.

Korisnik može odustati od ovog Ugovora.

Ukoliko dođe do sporazumnog odustanka od ovog Ugovora prije isteka roka iz članka 3. ovog Ugovora, Korisnik nema pravo na bilo kakvo potraživanje s osnova povrata uplaćene naknade za korištenje poljoprivrednog zemljišta, eventualnih ulaganja, naknade štete, prema Davatelju.

Članak 10.

Ugovor se raskida ako Korisnik:

- koristi zemljište suprotno odredbama ovog Ugovora ili zemljište daje na korištenje trećoj osobi,
- ne plati naknadu za privremeno korištenje za svaku godinu privremenog korištenja do kraja rujna tekuće godine, osim u slučaju više sile, ili drugih nepredviđenih okolnosti koje nisu krivnja Korisnika,
- ne koristi poljoprivredno zemljište u vlasništvu države kao dobar gospodar,
- bez odobrenja Davatelja izvrši investicijske radove na poljoprivrednom zemljištu koji prelaze granice uobičajenoga gospodarenja ili promijeni način korištenja poljoprivrednog zemljišta,
- obavlja aktivnosti suprotno propisima o zaštiti prirode ili radnje koje imaju negativan utjecaj na bogatstvo ili stanje prirodnog područja te ako na bilo koji način ugrožava opstanak prirodnih vrijednosti.

Ugovor se raskida ako poljoprivredno zemljište prestane biti poljoprivredno zbog promjene namjene.

Ugovor se smatra raskinutim danom dostave obavijesti o raskidu Korisniku sukladno Zakonu o poljoprivrednom zemljištu.

U slučaju raskida Korisnik nema pravo na razmjerno umanjenje plaćene naknade.

Korisnik može raskinuti ovaj Ugovor jednostranom izjavom da otkazuje Ugovor u otkaznom roku od 30 dana, predajući predmetno zemljište Davatelju po isteku otkaznog roka.

Članak 11.

Korisnik potpisom ovog Ugovora jamči Davatelju da, zaključno s danom sklapanja ovog Ugovora, nije u zakašnjenju s ispunjenjem nijednog ugovora/obveze, nijednog sredstva osiguranja ili bilo kojeg drugog dokumenta, čija je ugovorna strana Korisnik ili koji su za njega obvezujući, niti je povrijedio bilo koji zakon, podzakonski propis, državni naputak, nalog, presudu ili odluku bilo kojeg suda ili drugog pravosudnog tijela s osnove korištenja poljoprivrednog zemljišta u vlasništvu Republike Hrvatske.

Ugovor se raskida ukoliko se utvrdi da je Korisnik, zaključno s danom sklapanja ovog Ugovora, bio u zakašnjenju s ispunjenjem ugovora/obveze, sredstva osiguranja ili bilo kojeg drugog dokumenta, čija je ugovorna strana Korisnik ili koji su za njega obvezujući, ili je povrijedio bilo koji zakon, podzakonski propis, državni naputak, nalog, presudu ili odluku bilo kojeg suda ili drugog pravosudnog tijela s osnove korištenja poljoprivrednog zemljišta u vlasništvu Republike Hrvatske.

Članak 12.

Ugovorne strane će međusobne sporove rješavati mirnim putem, a ukoliko to nije moguće za slučaj spora utvrđuje se nadležnost suda u Pazinu.

Članak 13.

Na sve odnose između ugovornih strana koji nisu riješeni ovim Ugovorom podredno će se primjenjivati odredbe Zakona o poljoprivrednom zemljištu, Zakona o obveznim odnosima i drugih propisa Republike Hrvatske.

Članak 14.

Javnobilježničke troškove u svezi ovog Ugovora snosi Korisnik.

Članak 15.

Ovaj Ugovor o privremenom korištenju stupa na snagu danom ovjere potpisa zakonskog zastupnika Davatelja kod javnog bilježnika.

Članak 16.

Ovaj Ugovor je sklopljen u 2 istovjetna primjerka, od kojih Davatelj zadržava jedan izvornik Ugovora, a jedan javni bilježnik dok Korisniku pripada ovjerena preslika izvornog Ugovora.

Članak 17.

Ugovorne strane preuzimaju prava i obveze iz ovog Ugovora te ga u znak prihvata vlastoručno potpisuju.

KLASA: 945-01/17-01/167

URBROJ: 370-12-17-2

Zagreb, 08.03.2017.

Za Korisnika:

Ana Kovačević

ANA KOVAČEVIĆ



D598317A-1533-4463-98B8-6DA0A31FC270

Ja, javni bilježnik, Nataša Jeromela Mauša, PAZIN, Dinka Trinajstiću 2 potvrđujem da je za AGENCIJA ZA POLJOPRIVREDNO ZEMLJIŠTE (OIB: 48339869626) (MBS: 080723457), ZAGREB, VUKOVARSKA 78, IGOR MIODRAG (OIB: 21534872222), rođen 23.04.1982. godine, BENKOVAC, DOMOBRANSKA ULICA 1, zamjenik ravnatelja, čiju sam istovjetnost utvrdila prilikom potpisivanja Zapisnika o deponiranju potpisa pod poslovnim brojem OU-53/2017, a ovlaštenje za zastupanje vidom u Odluku o imenovanju zamjenika ravnatelja Agencije za poljoprivredno zemljište donesenu od Upravnog vijeća Agencije za poljoprivredno zemljište na 3. sjednici održanoj dana 26. siječnja 2017. godine, KLASA: 003-02/17-03/1, URBROJ: 370-04-17-10, vlastoručno potpisao pismeno. Potpis na pismenu je istinit.

Oslobodeno od plaćanja javnobilježničke pristojbe po tar. br. čl.10. st.1. ZJP Javnobilježnička nagrada zaračunata u iznosu od 30,00 kn + PDV 25% (7,50 kn), a trošak 0,00 kn + PDV 25% (0,00 kn).

Broj: OV-1565/2017
Pazin, 10.05.2017.

Javni bilježnik
Nataša Jeromela Mauša
Za javnog bilježnika
javnobilježnički
prisjednik
Antonijska Skarda

Temeljem čl. 77. st. 4. Zakona o javnom bilježništvu javni bilježnik uz odgovora za sadržaj pismena na kojemu ovaj potpis.



Ja, javni bilježnik, Nataša Jeromela Mauša, PAZIN, Dinka Trimajstića 2 potvrđujem da je ovo preslika izvorne isprave nakon ovjere potpisa "UGOVOR o privremenom korištenju poljoprivrednog zemljišta u vlasništvu Republike Hrvatske broj 32030210"

Ispisan je drugim mehaničkim ili kemijskim sredstvom, računalnim pisačem i rukopisom, a ima 5 stranica i ovjerava se u 2 primjerka.

Preslika izvorne isprave se izdaje stranci za AGENCIJA ZA POLJOPRIVREDNO ZEMLJIŠTE (OIB: 48339869626) (MBS: 080723457), ZAGREB, VUKOVARSKA 78.

Oslobođeno od plaćanja javnobilježničke pristojbe po tar. br. čl.10. st.1. ZJP. Javnobilježnička nagrada zaračunata u iznosu od 20,00 kn + PDV 25% (5,00 kn), a trošak 0,00 kn + PDV 25% (0,00 kn).

Broj: OV-1566/2017
Pazin, 10.05.2017.

Javni bilježnik
Nataša Jeromela Mauša
Za javnog bilježnika
javnobilježnički
prisjednik
Antonijs Škarđa





Na temelju članka 48. st. 1. toč. b) Zakona o poljoprivrednom zemljištu (Narodne novine broj 39/2013 i 48/2015) REPUBLIKA HRVATSKA, OIB: 52634238587, zastupana po Lani Bogdan, dipl. iur., ravnateljici Agencije za poljoprivredno zemljište, Zagreb, kao davatelj, (u daljnjem tekstu: Davatelj)

i

GORDANA KALAGAC, nositelj Obiteljskog poljoprivrednog gospodarstva iz Pule, Šandaljska 26, 52100 Pula, OIB: 67031499285, MIBPG: 71345, kao privremeni korisnik (u daljnjem tekstu: Korisnik)

sklopili su

UGOVOR
o privremenom korištenju poljoprivrednog zemljišta
u vlasništvu Republike Hrvatske br. 32028237

Članak 1.

Ugovorne strane složno utvrđuju da je:

1. Agencija za poljoprivredno zemljište javna ustanova koja temeljem Zakona o poljoprivrednom zemljištu obavlja poslove raspolaganja poljoprivrednim zemljištem u vlasništvu Republike Hrvatske s javnim ovlastima te da ravnateljica Agencije za poljoprivredno zemljište sklapa Ugovore o privremenom korištenju poljoprivrednog zemljišta u vlasništvu Republike Hrvatske u ime Republike Hrvatske,
2. Korisnik na dan 01.06.2016. u mirnom posjedu poljoprivrednog zemljišta na području grada Pule - Pola u k.o. Pula, ukupne površine 14,9248 ha, u posjedu od 1.1.2016. (Potvrda Grada Pule - Pola od 1. lipnja 2016., KLASA: 945-05/16-01/6, URBROJ: 2168/01-03-06-00-0270-16-3),
3. Korisnik podmirio sve obveze po osnovi posjeda poljoprivrednog zemljišta, поближе označenog u točki 2. ovog članka, nastale do 30.09.2016. u iznosu od 11.258,97 kunu.
4. Korisnik u obvezi platiti naknadu za korištenje poljoprivrednog zemljišta поближе označenog u članku 2. ovog Ugovora za razdoblje od 1.10.2016. do 31.12.2016. koja je razmjerna visini godišnje naknade za korištenje poljoprivrednog zemljišta.

Članak 2.

U odnosu na utvrđenje u članku 1. ovog Ugovora o privremenom korištenju poljoprivrednog zemljišta u vlasništvu Republike Hrvatske (u daljnjem tekstu: Ugovor), Davatelj daje, a Korisnik prima na privremeno korištenje poljoprivredno zemljište u vlasništvu Republike Hrvatske na području grada Pule - Pola, a koje je prema posjedovnom listu Državne geodetske uprave Područnog ureda za katastar Pula, Ispostava Pula označeno kao:

Katastarska općina	Pula	
1	2	3
k.č.br.	Kultura	Površina (ha)
2274/1	oranica	9,5760

2284	oranica	5,0000
2284	pašnjak	0,3488
UKUPNO		14,9248

Članak 3.

Poljoprivredno zemljište poblize označeno u članku 2. ovog Ugovora daje se na privremeno korištenje na rok do 5 godina, odnosno do sklapanja ugovora o zakupu ili drugog oblika raspolaganja poljoprivrednim zemljištem, sukladno odredbama Zakona o poljoprivrednom zemljištu.

Članak 4.

Korisnik se obvezuje plaćati godišnju naknadu za privremeno korištenje poljoprivrednog zemljišta poblize označenog u članku 2. ovog Ugovora u iznosu od 14.998,26 kuna (slovima: četrnaesttisućadevetstodevedesetosam kuna i dvadesetšest lipa).

Korisnik je u obvezi za 2016. platiti razmjerni dio naknade za razdoblje od 1.10.2016. do 31.12.2016. za korištenje poljoprivrednog zemljišta, u iznosu od 3.780,38 kunu, u roku od 15 dana od dana stupanja na snagu ovog Ugovora.

Naknada za svaku sljedeću godinu privremenog korištenja poljoprivrednog zemljišta dostiže 30. lipnja tekuće godine.

Na iznos naknade koji nije plaćen u roku, plaća se zakonska zatezna kamata.

Ova naknada plaća se kao zajednički prihod državnog, županijskog i gradskog proračuna i uplaćuje se na žiro račun Grada Pule - Pola HR6510010051735964417, broj modela „HR67“, a u polje „poziv na broj primatelja“ upisuje se OIB Korisnika – 32028237 - 5, s naznakom: „Prihod od zakupa i privremenog korištenja poljoprivrednog zemljišta u vlasništvu države te zakupa za ribnjake“.

Članak 5.

Godišnja naknada za vrijeme trajanja ovog Ugovora, revalorizirat će se sukladno odredbama Zakona o poljoprivrednom zemljištu.

Članak 6.

Ugovorne strane su suglasne da se poljoprivredno zemljište poblize označeno u članku 2. ovog Ugovora, koristi isključivo za namjenu utvrđenu kulturom zemljišta.

Namjena zemljišta ne smije se promijeniti bez suglasnosti Davatelja. Zemljište dano na privremeno korištenje Korisnik ne smije davati na korištenje trećoj osobi, prenijeti prava i obveze iz ovog Ugovora na drugu osobu, niti bez suglasnosti Davatelja izvoditi melioracijske ili druge radove, niti podizati višegodišnje nasade ili pak postavljati gospodarske objekte.

Članak 7.

Korisnik se obvezuje:

- iskorištavati predmetno poljoprivredno zemljište u vlasništvu države sukladno ovom Ugovoru,
- plaćati godišnju naknadu za privremeno korištenje poljoprivrednog zemljišta do roka predviđenog ovim Ugovorom,
- plaćati sve naknade i doprinose koje proizlaze s osnova korištenja predmetnog zemljišta.

Korisnik je dužan primjenjivati mjere predviđene odlukom o zaštiti i korištenju poljoprivrednog zemljišta, a po isteku roka korištenja sa zemljišta ukloniti sve biljne ostatke prethodne kulture.

Članak 8.

Protekom roka iz članka 3. ovog Ugovora, Korisnik je dužan predmetno zemljište predati u posjed Davatelju.

Članak 9.

Korisnik može odustati od ovog Ugovora.

Ukoliko dođe do sporazumnog odustanka od ovog Ugovora prije isteka roka iz članka 3. ovog Ugovora, Korisnik nema pravo na bilo kakvo potraživanje s osnova povrata uplaćene naknade za korištenje poljoprivrednog zemljišta, eventualnih ulaganja, naknade štete, prema Davatelju.

Članak 10.

Ugovor se raskida ako Korisnik:

- koristi zemljište suprotno odredbama ovog Ugovora ili zemljište daje na korištenje trećoj osobi,
- ne plati naknadu za privremeno korištenje za svaku godinu privremenog korištenja do kraja rujna tekuće godine, osim u slučaju više sile, ili drugih nepredviđenih okolnosti koje nisu krivnja Korisnika,
- ne koristi poljoprivredno zemljište u vlasništvu države kao dobar gospodar,
- bez odobrenja Davatelja izvrši investicijske radove na poljoprivrednom zemljištu koji prelaze granice uobičajenoga gospodarenja ili promijeni način korištenja poljoprivrednog zemljišta,
- obavlja aktivnosti suprotno propisima o zaštiti prirode ili radnje koje imaju negativan utjecaj na bogatstvo ili stanje prirodnog područja te ako na bilo koji način ugrožava opstanak prirodnih vrijednosti.

Ugovor se raskida ako poljoprivredno zemljište prestane biti poljoprivredno zbog promjene namjene.

Ugovor se smatra raskinutim danom dostave obavijesti o raskidu Korisniku sukladno Zakonu o poljoprivrednom zemljištu.

U slučaju raskida Korisnik nema pravo na razmjerno umanjenje plaćene naknade.

Korisnik može raskinuti ovaj Ugovor jednostranom izjavom da otkazuje Ugovor u otkaznom roku od 30 dana, predajući predmetno zemljište Davatelju po isteku otkaznog roka.

Ugovor o privremenom korištenju raskida se danom sklapanja ugovora o zakupu ili drugog oblika raspolaganja poljoprivrednim zemljištem, sukladno Zakonu o poljoprivrednom zemljištu.

Članak 11.

Korisnik potpisom ovog Ugovora jamči Davatelju da, zaključno s danom sklapanja ovog Ugovora, nije u zakašnjenju s ispunjenjem nijednog ugovora/obveze, nijednog sredstva osiguranja ili bilo kojeg drugog dokumenta, čija je ugovorna strana Korisnik ili koji su za njega obvezujući, niti je povrijedio bilo koji zakon, podzakonski propis, državni nalog, presudu ili odluku bilo kojeg suda ili drugog pravosudnog tijela s osnove korištenja poljoprivrednog zemljišta u vlasništvu Republike Hrvatske.

Ugovor se raskida ukoliko se utvrdi da je Korisnik, zaključno s danom sklapanja ovog Ugovora, bio u zakašnjenju s ispunjenjem ugovora/obveze, sredstva osiguranja ili bilo kojeg drugog dokumenta, čija je ugovorna strana Korisnik ili koji su za njega obvezujući, ili je povrijedio bilo koji zakon,

podzakonski propis, državni naputak, nalog, presudu ili odluku bilo kojeg suda ili drugog pravosudnog tijela s osnove korištenja poljoprivrednog zemljišta u vlasništvu Republike Hrvatske.

Članak 12.

Ugovorne strane će međusobne sporove rješavati mirnim putem, a ukoliko to nije moguće za slučaj spora utvrđuje se nadležnost suda u Pazinu.

Članak 13.

Na sve odnose između ugovornih strana koji nisu riješeni ovim Ugovorom podredno će se primjenjivati odredbe Zakona o poljoprivrednom zemljištu, Zakona o obveznim odnosima i drugih propisa Republike Hrvatske.

Članak 14.

Javnobilježničke troškove u svezi ovog Ugovora snosi Korisnik.

Članak 15.

Ovaj Ugovor o privremenom korištenju stupa na snagu danom ovjere potpisa zakonskog zastupnika Davatelja kod javnog bilježnika.

Članak 16.

Ovaj Ugovor je sklopljen u 2 istovjetna primjerka, od kojih Davatelj zadržava jedan izvornik Ugovora, a jedan javni bilježnik dok Korisniku pripada ovjerena preslika izvornog Ugovora.

Članak 17.

Ugovorne strane preuzimaju prava i obveze iz ovog Ugovora te ga u znak prihvata vlastoručno potpisuju.

KLASA: 945-01/16-01/2512

URBROJ: 370-12-16-4

Zagreb, 04.01.2017.

Za Korisnika:

Kalagac Gordana

Gordana Kalagac,
nositelj Obiteljskog
poljoprivrednog gospodarstva

Za Davatelja:

Lana Bogdan
Lana Bogdan, dipl. iur., ravnateljica
Agencije za poljoprivredno zemljište

O.P.G. KALAGAC GORDANA
ŠANDALISKA 20, 11111 LA
OIB: 67031499285



EA6111C1-0287-46A1-B4C3-2B732F76F236

PAZIN, državni bilježnik, Nataša Jeromela Mauša, javno ovjerava zapisnik broj 770/2017, na osnovi izvješća 2
PRIVREDNO Z. ZAPISNIK, koji sadržava, da je za AGENCIJA ZA POLJOPRIVREDNO ZEMLJIŠTE (OIB:
UKOVAK (OIB: 339869526). (MBS: 080723457), ZAGREB, BEOGRADSKA 78, LANA
OR 1983. BOGDAN (OIB: 77645315864), rođena 12.8.1953. godine, OSIJEK,
VITSNJEVAC, HERCEGOVAČKA 16, ravnateljica, čiju sam sposobnost utvrdila
prilikom potpisivanja Zapisnika o deponiranju potpisa pod parničnim brojem OU-
52/2017, a ovlaštenje za zastupanje uvidom u ovjerenu presliku Odluke o
imenovanju ravnatelja Agencije za poljoprivredno zemljište donesenu od
Upravnog vijeća Agencije za poljoprivredno zemljište na 2. sjednici održanoj
dana 8. prosinca 2016. godine, KLASA: 003-02/16-03/8, URBROJ: 370-04-16-5,
vlastoručno potpisala pismeno. Potpis na pismenu je istinit.
Javnobilježnička pristojba za ovjeru po tar. br. čl.10. st.1. ZJS u iznosu od 0,00
kn naplaćena je i poništena na primjerku koji ostaje za arhiv. Oslobođeno od
plaćanja javnobilježničke pristojbe po tar. br. čl.10. st.1. ZJP. Javnobilježnička
nagrada zaračunata u iznosu od 30,00 kn + PDV 25% (7,50 kn) a trošak 0,00
kn + PDV 25% (0,00 kn).


Broj: OV-770/2017
Pazin, 23.03.2017.

Temeljem čl. 77. st. 4. Zakona o javnoj bilježničkoj službi, državni bilježnik ne odgovara za
sadržaj pismena na kojemu ovjerava potpis.




Javni bilježnik
Nataša Jeromela Mauša

Ja, javni bilježnik **Nataša Jeromela Mauša, PAZIN** i **Dinka Trinajstića 2**
potvrđujem da je ova preslika izvorne isprave nakon ovjere potpisa "**UGOVOR o**
privremenom korištenju poljoprivrednog zemljišta u vlasništvu Republike
Hrvatske br. 320282377"
Ispisana je drugim mehaničkim ili kemijskim sredstvom, računalnim pisačem i
ukopisom, a ima s strani ovjerava se u 2 primjerku.
Preslika izvorne isprave sa 1 duge strane za **AGENCIJA ZA POLJOPRIVREDNO**
ZEMLJIŠTE (OIB: 18339869676) (MBS: OSB 23457), ZAGREB, VUKOVARSKA
ST. IANA BOGDAN (OIB: 61511864), rođena 12.08.1983. godine, OSIJEK,
VIŠNJEVAČ HEKLEGOVAČKA 16, razmateljica
Javnobilježnička pristojba a ovjeru potpis br. **čl.10. st.1. ZJP** u iznosu od **0,00**
kn naplaćena je i pomštena na primjerku koji ostaje za arhiv. **Oslobodeno od**
plaćanja javnobilježničke pristojbe po tar. br. čl.10. st.1. ZJP. Javnobilježnička
napredni zaračunata u iznosu od 20,00 kn + PDV 25% (5,00 kn), a trošak 0,00
kn + PDV 25% (0,00 kn)
Broj: **OV-771/2017**
Pazin, **23.03.2017.**



Javni bilježnik
Nataša Jeromela Mauša





Na temelju Odluke Agencije za poljoprivredno zemljište, Klasa: 320-02/11-01/2140, Urbroj: 15-13-15 od 4. ožujka 2013. godine, Republika Hrvatska koju zastupa ministar poljoprivrede Tihomir Jakovina (u daljnjem tekstu: davatelj dugogodišnjeg zakupa)

i

Agroprodukt d.o.o. Pula, Medulinska cesta 15, MBS: 040137274 OIB: 40427101841, koje zastupa direktor Aleksandar Bašić-Palković (u daljnjem tekstu: dugogodišnji zakupnik), sklopili su dana 29.05.2013. godine

UGOVOR O DUGOGODIŠNJEM ZAKUPU POLJOPRIVREDNOG ZEMLJIŠTA U VLASNIŠTVU DRŽAVE

Članak 1.

Davatelj dugogodišnjeg zakupa daje, a dugogodišnji zakupnik prima na iskorištavanje poljoprivredno zemljište u vlasništvu Republike Hrvatske na području Grada Pule označeno kao:

k.o. Pula

k.č.br.	kultura	površina (ha)	jedinična naknada (kn)	početna visina naknade (kn)	postotak uveć./umanj.	visina naknade (kn)
1	2	3	4	5 (3*4)	6	7 (5+6)
3323/1	voćnjak	6,8650	508,00	3.502,66	+10%	3.852,93
3323/2	pašnjak	0,6543	271,00	177,32	+10%	195,05
3308	oranica	0,4806	508,00	244,14	+10%	268,56
3309	voćnjak	0,9015	508,00	457,96	+10%	503,76
3299	voćnjak	0,2531	508,00	128,57	+10%	141,43
3300	voćnjak	0,4839	508,00	245,82	+10%	270,40
3301	voćnjak	0,4553	508,00	231,29	+10%	254,42
3306	voćnjak	0,6283	508,00	319,18	+10%	351,09
3307	voćnjak	0,4177	508,00	212,19	+10%	233,41
3302	voćnjak	0,0971	508,00	49,33	+10%	54,26
3303	voćnjak	0,1104	508,00	56,08	+10%	61,69
3295/1	voćnjak	14,9172	508,00	7.577,94	+10%	8.335,73
3344	voćnjak	0,4580	508,00	232,66	+10%	255,93
3345	voćnjak	0,2505	508,00	127,25	+10%	139,98
3346	voćnjak	0,5257	508,00	267,06	+10%	293,76
3347	voćnjak	0,2543	508,00	129,18	+10%	142,10

3349	voćnjak	0,2102	508,00	106,78	+10%	117,46
3350/2	voćnjak	0,5975	508,00	303,53	+10%	333,88
3289/4	voćnjak	2,0000	508,00	1.016,00	+10%	1.117,60
3292	oranica	1,6659	508,00	846,28	+10%	930,90
3294	voćnjak	0,5916	508,00	300,53	+10%	330,59
3296	voćnjak	0,1891	508,00	96,06	+10%	105,67
3298	voćnjak	0,0512	508,00	26,01	+10%	28,61
3291	oranica	0,8612	508,00	437,49	+10%	481,24
3283/3	vinograd	0,3000	508,00	152,40	+10%	167,64
3283/3	oranica	0,3753	508,00	190,65	+10%	209,72
3295/2	voćnjak	0,3706	508,00	188,26	+10%	207,09
3339/2	voćnjak	5,9663	508,00	3.030,88	+10%	3.333,97
3343	oranica	0,2389	508,00	121,36	+10%	133,50

Sveukupna površina: 41,2007 ha

Sveukupna visina godišnje naknade za dugogodišnji zakup iznosi: 45.704,76 kuna.

Članak 2.

Poljoprivredno zemljište koje je predmet ovog Ugovora daje se u dugogodišnji zakup kao proizvodno tehnološka cjelina za poljoprivrednu proizvodnju.

Poljoprivredno zemljište u vlasništvu Republike Hrvatske koje je predmet ovog Ugovora Programom raspolaganja poljoprivrednim zemljištem u vlasništvu države na području Grada Pule namijenjeno je za dugogodišnji zakup.

Članak 3.

Dugogodišnji zakupnik obvezuje se plaćati godišnju naknadu za dugogodišnji zakup u iznosu od 45.704,76 kuna. Ova naknada plaća se kao zajednički prihod državnog i gradskog proračuna (Grada Pule) sukladno naredbi Ministarstva nadležnog za financije kojom je propisan način uplaćivanja prihoda proračuna, obveznih doprinosa te prihoda za financiranje drugih javnih potreba.

Naknada za prvu godinu dugogodišnjeg zakupa dostiže u roku od 15 dana od dana uvođenja u posjed, u visini razmjernoj razdoblju koje je preostalo do isteka godine.

Naknada za dugogodišnji zakup za svaku sljedeću godinu dostiže 30. lipnja te godine.

Na iznos naknade koji nije plaćen u roku plaća se zakonska zatezna kamata.

Kod upisivanja podataka u polje „poziv na broj odobrenja“ dugogodišnji zakupnik u polje „model“ upisuje broj modela „67“, a u polje „poziv na broj odobrenja“ kao podatak prvi upisuje OIB, što mu ga je dodijelilo Ministarstvo financija – Porezna uprava.

Članak 4.

Dugogodišnji zakupnik ne smije poljoprivredno zemljište koje je predmet ovoga Ugovora dati u podzakup, niti prenijeti prava i obveze iz ovog ugovora na drugu osobu.

Članak 5.

Dugogodišnji zakupnik dostavio je davatelju dugogodišnjeg zakupa dokaz da je podmirio sve obveze s osnove posjeda i korištenja poljoprivrednog zemljišta iz članka 1. ovog Ugovora, za vrijeme do sklapanja ovog Ugovora.

Članak 6.

Na poljoprivrednom zemljištu koje je predmet ovoga ugovora dugogodišnjem zakupniku nije dozvoljeno podizanje višegodišnjih nasada niti gradnja bilo kakvih objekata.

Članak 7.

Ovaj Ugovor se sklapa na rok od 50 godina.

Članak 8.

Dugogodišnji zakupnik obvezuje se:

- iskorištavati predmetno poljoprivredno zemljište u vlasništvu države sukladno ovom Ugovoru i Gospodarskom programu korištenja poljoprivrednog zemljišta u vlasništvu Republike Hrvatske,
- plaćati godišnju naknadu za dugogodišnji zakup do roka predviđenog ovim Ugovorom,
- plaćati sve naknade i doprinose koje proizlaze s osnova korištenja predmetnog zemljišta.

Članak 9.

Protekom roka iz članka 7. ovog Ugovora dugogodišnji zakupnik dužan je predmetno zemljište predati u posjed davatelju dugogodišnjeg zakupa oslobođeno od posljedica provođenja Gospodarskog programa korištenja poljoprivrednog zemljišta u vlasništvu Republike Hrvatske, ukoliko se one ne odnose na neposrednu poljoprivrednu proizvodnju.

Članak 10.

Godišnja naknada za dugogodišnji zakup za vrijeme trajanja ugovora o dugogodišnjem zakupu revalorizirat će se sukladno odredbama Zakona o poljoprivrednom zemljištu.

Davatelj dugogodišnjeg zakupa će sukladno stavku 1. ovog članka izvršiti revalorizaciju godišnje naknade za dugogodišnji zakup i pisano izvijestiti dugogodišnjeg zakupnika o novoj visini naknade i roku plaćanja.

Članak 11.

Davatelj dugogodišnjeg zakupa i dugogodišnji zakupnik mogu sporazumno odustati od ovog Ugovora u roku od godinu dana od dana sklapanja.

Ukoliko dođe do sporazumnog odustanka od ovog Ugovora prije isteka vremena dugogodišnjeg zakupa dugogodišnji zakupnik nema pravo na bilo kakvo potraživanje s osnova povrata uplaćene naknade za korištenje poljoprivrednog zemljišta, eventualnih ulaganja, naknade štete i slično, prema davatelju dugogodišnjeg zakupa.

Članak 12.

Ugovor o dugogodišnjem zakupu raskida se ako dugogodišnji zakupnik ni nakon opomene davatelja dugogodišnjeg zakupa:

- ne plati zakupninu dva puta uzastopno, osim u slučaju više sile,
- ne koristi poljoprivredno zemljište u vlasništvu države kao dobar gospodar,
- ne ostvaruje gospodarski program,
- obrađuje poljoprivredno zemljište suprotno odredbama sklopljenog ugovora,
- daje zakupljeno zemljište u podzakup,
- bez odobrenja zakupodavca izvrši investicijske radove na poljoprivrednom zemljištu koji prelaze granice uobičajenoga gospodarenja ili promijeni način korištenja poljoprivrednog zemljišta,
- obavlja aktivnosti suprotno propisima o zaštiti prirode ili radnje koje imaju negativan utjecaj na bogatstvo ili stanje prirodnog područja te ako na bilo koji način ugrožava opstanak prirodnih vrijednosti.

Ugovor o dugogodišnjem zakupu raskida se i ako se utvrdi da do isteka roka za podnošenje ponude na javni natječaj dugogodišnji zakupnik:

- nije platio sve obveze s osnova korištenja poljoprivrednog zemljišta u vlasništvu Republike Hrvatske
- da se protiv njega vodio postupak radi predaje u posjed poljoprivrednog zemljišta u vlasništvu Republike Hrvatske.

Ugovor o dugogodišnjem zakupu se raskida i ako se promijeni status dugogodišnjeg zakupnika na bilo koji od načina propisanih čl. 367. Zakona o trgovačkim društvima (N.N. br. 111/93, 34/99, 121/99, 52/00, 118/03, 107/07, 146/08 i 137/09).

Davatelj dugogodišnjeg zakupa može raskinuti ugovor o dugogodišnjem zakupu ako dugogodišnji zakupnik ne provodi gospodarski program u roku od tri godine od dana sklapanja ugovora.

Ukoliko dođe do raskida ugovora prije isteka dugogodišnjeg zakupa zbog naprijed navedenih razloga, dugogodišnji zakupnik nema pravo na bilo kakvo potraživanje s osnova povrata uplaćenog dugogodišnjeg zakupa, eventualnih ulaganja, naknade štete i slično, prema davatelju dugogodišnjeg zakupa.

Članak 13.

U slučaju da se pravomoćnom sudskom odlukom ili pravomoćnim upravnim rješenjem utvrdi postojanje stvarnog prava neke treće osobe na pojedinim katastarskim česticama iz članka 1. ovog Ugovora, isti će se u tom dijelu raskinuti i u tom slučaju dugogodišnji zakupnik nema pravo na nikakvo potraživanje s bilo koje osnove prema davatelju dugogodišnjeg zakupa, a nema pravo niti na naknadu štete.

Dugogodišnji zakupnik dužan je trećoj osobi iz stavka 1. ovog članka predati u posjed katastarske čestice iz stavka 1. ovog članka najkasnije u roku od 15 dana od skidanja usjeva sa tih katastarskih čestica.

Ukoliko dugogodišnji zakupnik ne ispuni svoju obvezu iz stavka 2. ovog članka odgovara trećoj osobi iz stavka 1. ovog članka za štetu koju je ona uslijed toga pretrpjela.

Članak 14.

Davatelj dugogodišnjeg zakupa obvezuje se putem Agencije za poljoprivredno zemljište primjerak potpisanog Ugovora o dugogodišnjem zakupu dostaviti Područnom uredu za katastar Pula Državne geodetske uprave i zemljišnoknjižnom odjelu Općinskog suda u Puli.

Davatelj dugogodišnjeg zakupa dozvoljava, a dugogodišnji zakupnik prihvaća da se u posjedovnom listu posjednikom poljoprivrednog zemljišta iz članka 1. ovog Ugovora upiše dugogodišnji zakupnik.

Davatelj dugogodišnjeg zakupa dozvoljava dugogodišnjem zakupniku da na osnovu ovog Ugovora na nekretninama u vlasništvu Republike Hrvatske iz članka 1. ovog Ugovora, a bez svakog daljnjeg pitanja i odobrenja, u zemljišnim knjigama Općinskog suda u Puli upiše dugogodišnji zakup poljoprivrednog zemljišta na rok od 50 godina od dana sklapanja ugovora.

Članak 15.

Gospodarski program korištenja poljoprivrednog zemljišta u vlasništvu Republike Hrvatske priložen je ovom Ugovoru i čini njegov sastavni dio.

Članak 16.

Ovaj Ugovor sklopljen je u 2 istovjetna primjerka od kojih davatelj dugogodišnjeg zakupa zadržava izvorni Ugovor, a dugogodišnjem zakupniku se dostavlja preslika izvornog Ugovora.

Članak 17.

Ugovorne strane preuzimaju prava i obveze iz ovog Ugovora te ga u znak prihvata vlastoručno potpisuju.

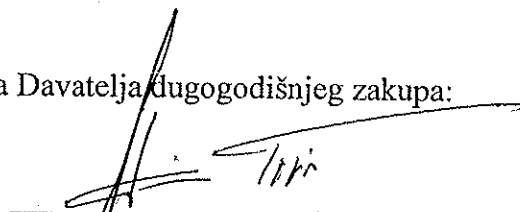
KLASA: 320-02/11-01/2140
URBROJ: 370-08/08-13-17
Zagreb, 13. ožujka 2013. godine

Za Dugogodišnjeg zakupnika:


Agroprodukt d.o.o.
PULA 3
DIREKTOR

Aleksandar Bašić-Palković

Za Davatelja dugogodišnjeg zakupa:


MINISTAR
Tihomir Jakovina

Ja, Javni bilježnik VESNA PUČAR iz Zagreba, Miramarska 24,
potvrđujem da je stranka:

TIHOMIR JAKOVINA, OIB 64844721922, Bukovlje, Stjepana Radića 12, čiju sam istovjetnost utvrdila uvidom u osobnu iskaznicu broj 102979885 izdanu od PU Brodsko-Posavska, u svojstvu ministra poljoprivrede Republike Hrvatske, a što sam utvrdila uvidom u Rješenje Vlade Republike Hrvatske o imenovanju ministra poljoprivrede od 23.12.2011., klasa: 080-02/11-01/212, urbroj: 5030115/1-11-01. Potpis dan na zapisnik pohrane potpisa OU-24/12.

priznala potpis na ispravi kao svoj.
Potpis na ispravi je istinit.

Oslobođeno od plaćanja javnobilježničke pristojbe po članku 10. ZJP.
Javnobilježnička nagrada po čl.19 PPJT zaračunata u iznosu od 30,00 kn. Zaračunat trošak u iznosu od 5,00 kn po čl.37 PPJT. Zaračunat PDV u iznosu od 8,75 kn.

BROJ: OV-9927/13
U Zagrebu, 29.05.2013.



za javnog bilježnika
pristojnik
TIHOMIR JAKOVIĆ
VESNA PUČAR

Ja, Javni bilježnik VESNA PUČAR iz Zagreba, Miramarska 24,
potvrđujem da je ovo preslik izvorne isprave:

**Ugovor o dugogodišnjem zakupu poljoprivrednog zemljišta u vlasništvu
države - ovjeren potpis u ovom uredu 29.05.2013, pod poslovnim brojem
OV-9927/13**

Isprava čiji se preslik ovjerava je ispisana računalom. Ovjereni preslik se sastoji od 25 (dvadesetpet) stranica, a izdan je u 9 (devet) primjeraka. Podnositelj isprave je TIHOMIR JAKOVINA, Bukovlje, Stjepana Radića 12, osobna iskaznica br. 102979885, izdana od PU Brodsko-Posavska. Izvornik se nalazi kod podnositelja isprave

Izvornik isprave uručen stranci kod ovjere potpisa.

Oslobođeno od plaćanja javnobilježničke pristojbe po članku 10. ZJP.
Javnobilježnička nagrada po čl.19 PPJT zaračunata u iznosu od 90,00 kn. Zaračunat trošak u iznosu od 25,00 kn po čl.37 PPJT. Zaračunat PDV u iznosu od 28,75 kn.

BROJ: OV-9928/13
U Zagrebu, 29.05.2013



[Handwritten signature]
Za javnog bilježnika
prisjednik
JAVNI BILJEŽNIK *[Handwritten name]*
VESNA PUČAR



REPUBLIKA HRVATSKA

DRŽAVNO ODVJETNIŠTVO REPUBLIKE HRVATSKE

Broj: M-DO-73/2013
Zagreb, 26. ožujak 2013.
FMD/MA

Temeljem članka 72. stavka 2. Zakona o poljoprivrednom zemljištu (Narodne novine, broj 152/08, 21/10 i 63/11) dajemo sljedeće

MIŠLJENJE

Ugovor o dugogodišnjem zakupu poljoprivrednog zemljišta u vlasništvu Republike Hrvatske na području Grada Pule, u k.o. Pula, koji će se sklopiti između Republike Hrvatske i Agroprodukt d.o.o. Pula, u cijelosti je u skladu s pozitivnim propisima Republike Hrvatske i nema zapreke za njegovo sklapanje.

ZAMJENIK GLAVNOG DRŽAVNOG ODVJETNIKA
REPUBLIKE HRVATSKE



Federica Mejer Dusman

Na temelju članka 48. st. 1. toč. b) Zakona o poljoprivrednom zemljištu (Narodne novine broj 39/2013 i 48/2015) REPUBLIKA HRVATSKA, OIB: 52634238587, zastupana po dr. sc. Blaženki Mičević, ravnateljici Agencije za poljoprivredno zemljište, Zagreb (u daljnjem tekstu: Davatelj)

i

IGOR ŽGOMBA, vlasnik poljoprivrednog obrta „Žgomba“, Medulinska cesta 73, 52100 Pula, OIB: 39871114065, MBO: 97112631, kao privremeni korisnik (u daljnjem tekstu: Korisnik)

sklopili su

U G O V O R
o privremenom korištenju poljoprivrednog zemljišta
u vlasništvu Republike Hrvatske broj 32025121

Članak 1.

Ugovorne strane složno utvrđuju da je:

1. Agencija za poljoprivredno zemljište javna ustanova koja temeljem Zakona o poljoprivrednom zemljištu obavlja poslove raspolaganja poljoprivrednim zemljištem u vlasništvu Republike Hrvatske s javnim ovlastima te da ravnateljica Agencije za poljoprivredno zemljište sklapa Ugovore o privremenom korištenju poljoprivrednog zemljišta u vlasništvu Republike Hrvatske u ime Republike Hrvatske,
2. Korisnik na dan 22.09.2015. u mirnom posjedu poljoprivrednog zemljišta na području grada Pule - Pola u k.o. Pula, ukupne površine 8,8840 ha, u posjedu od 1.8.2014. (Potvrda Grada Pule - Pola od 25. rujna 2015., KLASA: 947-03/15-01/355, URBROJ: 2168/01-03-07-0270-15-3),
3. Korisnik podmirio sve obveze po osnovi posjeda poljoprivrednog zemljišta, поближе označenog u točki 2. ovog članka, nastale do 18.5.2016. u iznosu od 16.916,99 kunu.
4. Korisnik u obvezi platiti naknadu za korištenje poljoprivrednog zemljišta поближе označenog u članku 2. ovog Ugovora za razdoblje od 19.5.2016. do 31.12.2016. koja je razmjerna visini godišnje naknade za korištenje poljoprivrednog zemljišta.

Članak 2.

U odnosu na utvrđenje u članku 1. ovog Ugovora o privremenom korištenju poljoprivrednog zemljišta u vlasništvu Republike Hrvatske (u daljnjem tekstu: Ugovor), Davatelj daje, a Korisnik prima na privremeno korištenje poljoprivredno zemljište u vlasništvu Republike Hrvatske na području grada Pule - Pola, a koje je prema posjedovnom listu Državne geodetske uprave Područnog ureda za katastar Pula, Ispostava Pula označeno kao:

Katastarska općina	Pula		
	1	2	3
k.č.br.		Kultura	Površina (ha)
3576		oranica	0,3907
3577		oranica	0,6636
3578		oranica	0,5508
3579		oranica	0,1600

3579	oranica	0,3581
3581	oranica	0,7329
3584	oranica	0,2026
3585	oranica	0,0798
3574/6	ostalo neplodno	0,0264
3594/6	ostalo neplodno	0,0289
3594/10	ostalo neplodno	0,0310
3574/1	voćnjak	0,2368
3594/1	voćnjak	0,1817
3594/2	voćnjak	0,1893
3594/3	voćnjak	0,1944
3574/5	oranica	0,0545
3574/9	oranica	0,0220
3580/1	oranica	0,4033
3580/2	oranica	0,4946
3586/3	oranica	0,1151
3586/3	vinograd	0,0700
3594/7	oranica	0,0596
3594/9	oranica	0,0450
3594/11	oranica	0,0306
3519	oranica	0,5374
3520	oranica	0,2980
3521	oranica	0,2834
3522	oranica	0,1942
3523	oranica	0,1399
3504/1	oranica	1,5000
3574/7	oranica	0,0567
3574/2	voćnjak	0,2454
3574/3	voćnjak	0,3073
UKUPNO		8,8840

Članak 3.

Poljoprivredno zemljište poblize označeno u članku 2. ovog Ugovora daje se na privremeno korištenje na rok do 5 godina, odnosno do sklapanja ugovora o zakupu ili drugog oblika raspolaganja poljoprivrednim zemljištem, sukladno odredbama Zakona o poljoprivrednom zemljištu.

Članak 4.

Korisnik se obvezuje plaćati godišnju naknadu za privremeno korištenje poljoprivrednog zemljišta poblize označenog u članku 2. ovog Ugovora u iznosu od 8.966,94 kuna (slovima: osamtisućadevetstošezdesetšest kuna i devedesetčetiri lipe).

Korisnik je u obvezi za 2016. platiti razmjerni dio naknade za razdoblje od 19.5.2016. do 31.12.2016. za korištenje poljoprivrednog zemljišta, u iznosu od 1.687,16 kunu, do 30. lipnja 2016.

Naknada za svaku sljedeću godinu privremenog korištenja poljoprivrednog zemljišta dostiževa 30. lipnja tekuće godine.

Na iznos naknade koji nije plaćen u roku, plaća se zakonska zatezna kamata.

Ova naknada plaća se kao zajednički prihod državnog, županijskog i gradskog proračuna i uplaćuje se na žiro račun Grada Pule - Pola HR6510010051735964417, broj modela „HR67“, a u polje „poziv na broj primatelja“ upisuje se OIB Korisnika – 32025121 - 6, s naznakom: „Prihod od zakupa i privremenog korištenja poljoprivrednog zemljišta u vlasništvu države te zakupa za ribnjake“.

Članak 5.

Godišnja naknada za vrijeme trajanja ovog Ugovora, revalorizirat će se sukladno odredbama Zakona o poljoprivrednom zemljištu.

Članak 6.

Ugovorne strane su suglasne da se poljoprivredno zemljište pobliže označeno u članku 2. ovog Ugovora, koristi isključivo za namjenu utvrđenu kulturom zemljišta.

Namjena zemljišta ne smije se promijeniti bez suglasnosti Davatelja. Zemljište dano na privremeno korištenje Korisnik ne smije davati na korištenje trećoj osobi, prenijeti prava i obveze iz ovog Ugovora na drugu osobu, niti bez suglasnosti Davatelja izvoditi melioracijske ili druge radove, niti podizati višegodišnje nasade ili pak postavljati gospodarske objekte.

Članak 7.

Korisnik se obvezuje:

- iskorištavati predmetno poljoprivredno zemljište u vlasništvu države sukladno ovom Ugovoru,
- plaćati godišnju naknadu za privremeno korištenje poljoprivrednog zemljišta do roka predviđenog ovim Ugovorom,
- plaćati sve naknade i doprinose koje proizlaze s osnova korištenja predmetnog zemljišta.

Korisnik je dužan primjenjivati mjere predviđene odlukom o zaštiti i korištenju poljoprivrednog zemljišta, a po isteku roka korištenja sa zemljišta ukloniti sve biljne ostatke prethodne kulture.

Članak 8.

Protekom roka iz članka 3. ovog Ugovora, Korisnik je dužan predmetno zemljište predati u posjed Davatelju.

Članak 9.

Korisnik može odustati od ovog Ugovora.

Ukoliko dođe do sporazumnog odustanka od ovog Ugovora prije isteka roka iz članka 3. ovog Ugovora, Korisnik nema pravo na bilo kakvo potraživanje s osnova povrata uplaćene naknade za korištenje poljoprivrednog zemljišta, eventualnih ulaganja, naknade štete, prema Davatelju.

Članak 10.

Ugovor se raskida ako Korisnik:

- koristi zemljište suprotno odredbama ovog Ugovora ili zemljište daje na korištenje trećoj osobi,

- ne plati naknadu za privremeno korištenje za svaku godinu privremenog korištenja do kraja rujna tekuće godine, osim u slučaju više sile, ili drugih nepredviđenih okolnosti koje nisu krivnja Korisnika,
- ne koristi poljoprivredno zemljište u vlasništvu države kao dobar gospodar,
- bez odobrenja Davatelja izvrši investicijske radove na poljoprivrednom zemljištu koji prelaze granice uobičajenoga gospodarenja ili promijeni način korištenja poljoprivrednog zemljišta,
- obavlja aktivnosti suprotno propisima o zaštiti prirode ili radnje koje imaju negativan utjecaj na bogatstvo ili stanje prirodnog područja te ako na bilo koji način ugrožava opstanak prirodnih vrijednosti.

Ugovor se raskida ako poljoprivredno zemljište prestane biti poljoprivredno zbog promjene namjene.

Ugovor se smatra raskinutim danom dostave obavijesti o raskidu Korisniku sukladno Zakonu o poljoprivrednom zemljištu.

U slučaju raskida Korisnik nema pravo na razmjerno umanjenje plaćene naknade.

Korisnik može raskinuti ovaj Ugovor jednostranom izjavom da otkazuje Ugovor u otkaznom roku od 30 dana, predajući predmetno zemljište Davatelju po isteku otkaznog roka.

Članak 11.

Korisnik potpisom ovog Ugovora jamči Davatelju da, zaključno s danom sklapanja ovog Ugovora, nije u zakašnjenju s ispunjenjem nijednog ugovora/obveze, nijednog sredstva osiguranja ili bilo kojeg drugog dokumenta, čija je ugovorna strana Korisnik ili koji su za njega obvezujući, niti je povrijedio bilo koji zakon, podzakonski propis, državni nalog, presudu ili odluku bilo kojeg suda ili drugog pravosudnog tijela s osnove korištenja poljoprivrednog zemljišta u vlasništvu Republike Hrvatske.

Ugovor se raskida ukoliko se utvrdi da je Korisnik, zaključno s danom sklapanja ovog Ugovora, bio u zakašnjenju s ispunjenjem ugovora/obveze, sredstva osiguranja ili bilo kojeg drugog dokumenta, čija je ugovorna strana Korisnik ili koji su za njega obvezujući, ili je povrijedio bilo koji zakon, podzakonski propis, državni nalog, presudu ili odluku bilo kojeg suda ili drugog pravosudnog tijela s osnove korištenja poljoprivrednog zemljišta u vlasništvu Republike Hrvatske.

Članak 12.

Ugovorne strane će međusobne sporove rješavati mirnim putem, a ukoliko to nije moguće za slučaj spora utvrđuje se nadležnost suda u Pazin.

Članak 13.

Na sve odnose između ugovornih strana koji nisu riješeni ovim Ugovorom podredno će se primjenjivati odredbe Zakona o poljoprivrednom zemljištu, Zakona o obveznim odnosima i drugih propisa Republike Hrvatske.

Članak 14.

Javnobilježničke troškove u svezi ovog Ugovora snosi Korisnik.

Članak 15.

Ovaj Ugovor o privremenom korištenju stupa na snagu danom ovjere potpisa zakonskog zastupnika Davatelja kod javnog bilježnika.

Članak 16.

Ovaj Ugovor je sklopljen u 2 istovjetna primjerka, od kojih Davatelj zadržava jedan izvornik Ugovora, a jedan javni bilježnik dok Korisniku pripada ovjerena preslika izvornog Ugovora.


Članak 17.

Ugovorne strane preuzimaju prava i obveze iz ovog Ugovora te ga u znak prihvata vlastoručno potpisuju.

KLASA: 945-01/15-01/2824
URBROJ: 370-12-16-3
Zagreb, 19.05.2016.

Za Korisnika:

Igor Žgomba,
vlasnik poljoprivrednog
obrta „Žgomba“



ŽGOMBA
Poljoprivredni obrt
vl. Igor Žgomba
Puča, Medulinska 73
MBO: 97112631



Za Davatelja:

dr. sc. Blaženka Mičević, ravnateljica
Agencije za poljoprivredno zemljište




Ja, Javni bilježnik VESNA PUČAR iz Zagreba, Miramarska 24,
potvrđujem da je stranka:

BLAŽENKA MIČEVIĆ, OIB 32651151295, Zagreb, Ivane Brlić-Mažuranić 82
A, čiju sam istovjetnost utvrdila uvidom u osobnu iskaznicu broj 105105502
izdanu od PU Zagrebačka,
kao ravnatelj ustanove Agencija za poljoprivredno zemljište, sa sjedištem u
Zagrebu, Vukovarska 78, upisano u sudski registar Trgovačkog suda u Zagrebu
pod MBS 080723457, OIB 48339869626, što sam utvrdila osobnim uvidom u
sudski registar trgovačkih društava u Republici Hrvatskoj putem Internet mreže
na današnji dan. Potpis dan na zapisnik pohrane potpisa OU-135/14.

u mojoj nazočnosti priznala potpis na ispravi kao svoj.
Potpis na ispravi je istinit.

Oslobodeno od plaćanja javnobilježničke pristojbe po članku 10. ZJP.
Javnobilježnička nagrada po čl.19 PPJT zaračunata u iznosu od 30,00 kn. Zaračunat trošak u
iznosu od 24,00 kn po čl.37 PPJT. Zaračunat PDV u iznosu od 13,50 kn.

BROJ: OV-15842/16
U Zagrebu, 25.07.2016.



ZA JAVNOG BILJEŽNIKA
JAVNI BILJEŽNIK
VESNA PUČAR

Na temelju članka 48. st. 1. toč. b) Zakona o poljoprivrednom zemljištu (Narodne novine broj 39/2013 i 48/2015) REPUBLIKA HRVATSKA, OIB: 52634238587, zastupana po mr. sc. Blaženki Mičević, ravnateljici Agencije za poljoprivredno zemljište, Zagreb, kao davatelj (u daljnjem tekstu: Davatelj)

i

ARMANDO ŠVIĆ, nositelj Obiteljskog poljoprivrednog gospodarstva iz Pule, Škataranska 5, 52100 Pula, OIB: 96239715995, MIBPG: 32278 kao privremeni korisnik (u daljnjem tekstu: Korisnik)

sklopili su

UGOVOR
o privremenom korištenju poljoprivrednog zemljišta
u vlasništvu Republike Hrvatske

Članak 1.

Ugovorne strane složno utvrđuju da je:

1. Agencija za poljoprivredno zemljište javna ustanova koja temeljem Zakona o poljoprivrednom zemljištu obavlja poslove raspolaganja poljoprivrednim zemljištem u vlasništvu Republike Hrvatske s javnim ovlastima te da ravnateljica Agencije za poljoprivredno zemljište sklapa Ugovore o privremenom korištenju poljoprivrednog zemljišta u vlasništvu Republike Hrvatske u ime Republike Hrvatske,
2. Korisnik na dan 13. listopada 2015. u mirnom posjedu poljoprivrednog zemljišta na području grada Pule u k.o. Pula, čestice i površina pobliže označeni u članku 2. ovog Ugovora, ukupne površine 0,8714 ha, u posjedu od 1.1.2013. (Potvrda Grada Pule od 16. listopada 2015., KLASA: 947-03/15-01/355, URBROJ: 2168/01-03-06-00-0270-15-6),
3. Korisnik podmirio sve obveze po osnovi posjeda poljoprivrednog zemljišta, pobliže označenog u točki 2. ovog članka, nastale do 13.10.2015. u iznosu od 1.938,16 kune.
4. Korisnik u obvezi platiti naknadu za korištenje poljoprivrednog zemljišta pobliže označenog u članku 2. ovog Ugovora za razdoblje od 14.10.2015. do 31.12.2015. koja je razmjerna visini godišnje naknade za korištenje poljoprivrednog zemljišta.

Članak 2.

U odnosu na utvrđenje u članku 1. ovog Ugovora o privremenom korištenju poljoprivrednog zemljišta u vlasništvu Republike Hrvatske (u daljnjem tekstu: Ugovor), Davatelj daje, a Korisnik prima na privremeno korištenje poljoprivredno zemljište u vlasništvu Republike Hrvatske na području grada Pule, a koje je prema posjedovnom listu Državne geodetske uprave, Područnog ureda za katastar Pula, Odjel za katastar Pula označeno kao:

Katastarska općina	Pula	
	2	3
1		
k.č.br.	Kultura	Površina (ha)
2224/1	oranica	0,3331

2225	pašnjak	0,5383
	UKUPNO	0,8714

Članak 3.

Poljoprivredno zemljište poblize označeno u članku 2. ovog Ugovora daje se na privremeno korištenje na rok do 5 godina, odnosno do sklapanja ugovora o zakupu ili drugog oblika raspolaganja poljoprivrednim zemljištem, sukladno odredbama Zakona o poljoprivrednom zemljištu.

Članak 4.

Korisnik se obvezuje plaćati godišnju naknadu za privremeno korištenje poljoprivrednog zemljišta poblize označenog u članku 2. ovog Ugovora u iznosu od 630,19 kuna (slovima: šestotridest kuna i devetnaest lipa).

Korisnik je u obvezi za 2015. godinu platiti razmjerni dio naknade za korištenje poljoprivrednog zemljišta za razdoblje od 14.10.2015. do 31.12.2015. u iznosu od 136,40 kuna, u roku od 15 dana od dana stupanja na snagu ovog Ugovora.

Naknada za svaku sljedeću godinu privremenog korištenja poljoprivrednog zemljišta dospijeva 10. lipnja tekuće godine.

Na iznos naknade koji nije plaćen u roku, plaća se zakonska zatezna kamata.

Ova naknada plaća se kao zajednički prihod državnog, županijskog i gradskog proračuna Grada Pule i uplaćuje se na žiro račun Davatelja HR6510010051735964417, broj modela „HR67“- OIB, s naznakom: „Prihod od zakupa i privremenog korištenja poljoprivrednog zemljišta u vlasništvu države te zakupa za ribnjake“.

Članak 5.

Godišnja naknada za vrijeme trajanja ovog Ugovora, revalorizirat će se sukladno odredbama Zakona o poljoprivrednom zemljištu.

Članak 6.

Ugovorne strane su suglasne da se poljoprivredno zemljište poblize označeno u članku 2. ovog Ugovora, koristi isključivo za namjenu utvrđenu kulturom zemljišta.

Namjena zemljišta ne smije se promijeniti bez suglasnosti Davatelja.

Zemljište dano na privremeno korištenje Korisnik ne smije davati na korištenje trećoj osobi, prenijeti prava i obveze iz ovog Ugovora na drugu osobu, niti bez suglasnosti Davatelja izvoditi melioracijske ili druge radove, niti podizati višegodišnje nasade ili pak postavljati gospodarske objekte.

Članak 7.

Korisnik se obvezuje:

- iskorištavati predmetno poljoprivredno zemljište u vlasništvu države sukladno ovom Ugovoru,
- plaćati godišnju naknadu za privremeno korištenje poljoprivrednog zemljišta do roka predviđenog ovim Ugovorom,
- plaćati sve naknade i doprinose koje proizlaze s osnova korištenja predmetnog zemljišta.

Korisnik je dužan primjenjivati mjere predviđene odlukom o zaštiti i korištenju poljoprivrednog zemljišta, a po isteku roka korištenja sa zemljišta ukloniti sve biljne ostatke prethodne kulture.

Članak 8.

Protokom roka iz članka 3. ovog Ugovora, Korisnik je dužan predmetno zemljište predati u posjed Davatelju.

Članak 9.

Korisnik može odustati od ovog Ugovora.

Ukoliko dođe do sporazumnog odustanka od ovog Ugovora prije isteka roka iz članka 3. ovog Ugovora, Korisnik nema pravo na bilo kakvo potraživanje s osnova povrata uplaćene naknade za korištenje poljoprivrednog zemljišta, eventualnih ulaganja, naknade štete, prema Davatelju.

Članak 10.

Ugovor se raskida ako Korisnik:

- koristi zemljište suprotno odredbama ovog Ugovora ili zemljište daje na korištenje trećoj osobi,
- ne plati naknadu za privremeno korištenje za svaku godinu privremenog korištenja do kraja rujna tekuće godine, osim u slučaju više sile, ili drugih nepredviđenih okolnosti koje nisu krivnja Korisnika,
- ne koristi poljoprivredno zemljište u vlasništvu države kao dobar gospodar,
- bez odobrenja Davatelja izvrši investicijske radove na poljoprivrednom zemljištu koji prelaze granice uobičajenoga gospodarenja ili promijeni način korištenja poljoprivrednog zemljišta,
- obavlja aktivnosti suprotno propisima o zaštiti prirode ili radnje koje imaju negativan utjecaj na bogatstvo ili stanje prirodnog područja te ako na bilo koji način ugrožava opstanak prirodnih vrijednosti.

Ugovor se raskida ako poljoprivredno zemljište prestane biti poljoprivredno zbog promjene namjene.

Ugovor se smatra raskinutim danom dostave obavijesti o raskidu Korisniku sukladno Zakonu o poljoprivrednom zemljištu.

U slučaju raskida Korisnik nema pravo na razmjerno umanjenje plaćene naknade.

Korisnik može raskinuti ovaj Ugovor jednostranom izjavom da otkazuje Ugovor u otkaznom roku od 30 dana, predajući predmetno zemljište Davatelju po isteku otkaznog roka.

Članak 11.

Korisnik potpisom ovog Ugovora jamči Davatelju da, zaključno s danom sklapanja ovog Ugovora, nije u zakašnjenju s ispunjenjem nijednog ugovora/obveze, nijednog sredstva osiguranja ili bilo kojeg drugog dokumenta, čija je ugovorna strana Korisnik ili koji su za njega obvezujući, niti je povrijedio bilo koji zakon, podzakonski propis, državni nalog, presudu ili odluku bilo kojeg suda ili drugog pravosudnog tijela s osnove korištenja poljoprivrednog zemljišta u vlasništvu Republike Hrvatske.

Ugovor se raskida ukoliko se utvrdi da je Korisnik, zaključno s danom sklapanja ovog Ugovora, bio u zakašnjenju s ispunjenjem ugovora/obveze, sredstva osiguranja ili bilo kojeg drugog dokumenta, čija je ugovorna strana Korisnik ili koji su za njega obvezujući, ili je povrijedio bilo koji zakon, podzakonski propis, državni nalog, presudu ili odluku bilo kojeg suda ili drugog pravosudnog tijela s osnove korištenja poljoprivrednog zemljišta u vlasništvu Republike Hrvatske.

Članak 12.

Ugovorne strane će međusobne sporove rješavati mirnim putem, a ukoliko to nije moguće za slučaj spora utvrđuje se nadležnost suda u Pazinu.

Članak 13.

Na sve odnose između ugovornih strana koji nisu riješeni ovim Ugovorom podredno će se primjenjivati odredbe Zakona o poljoprivrednom zemljištu, Zakona o obveznim odnosima i drugih propisa Republike Hrvatske.

Članak 14.

Javnobilježničke troškove u svezi ovog Ugovora snosi Korisnik.

Članak 15.

Ovaj Ugovor o privremenom korištenju stupa na snagu danom ovjere potpisa zakonskog zastupnika Davatelja kod javnog bilježnika.

Članak 16.

Ovaj Ugovor je sklopljen u 2 istovjetna primjerka, od kojih Davatelj zadržava jedan izvornik Ugovora, a jedan javni bilježnik dok Korisniku pripada ovjerena preslika izvornog Ugovora.

Članak 17.

Ugovorne strane preuzimaju prava i obveze iz ovog Ugovora te ga u znak prihvata vlastoručno potpisuju.

KLASA: 945-01/15-01/3164

URBROJ: 370-12-15-2

Zagreb, 25.11.2015.

Za Korisnika:

Armando Švčić
Armando Švčić
nositelj Obiteljskog
poljoprivrednog gospodarstva



Mr.sc. Blaženka Mičević, ravnateljica
Agencije za poljoprivredno zemljište

OPG
vl. Armando Švčić
PULA, Škataranska 5
MIBPG 0032278
000715995



Ja, Javni bilježnik VESNA PUČAR iz Zagreba, Miramarska 24,
potvrđujem da je stranka:

BLAŽENKA MIČEVIĆ, OIB 32651151295, Zagreb, Ivane Brlić-Mažuranić 82
A, čiju sam istovjetnost utvrdila uvidom u osobnu iskaznicu broj 105105502
izdanu od PU Zagrebačka,
kao ravnatelj ustanove Agencija za poljoprivredno zemljište, sa sjedištem u
Zagrebu, Vukovarska 78, upisano u sudski registar Trgovačkog suda u Zagrebu
pod MBS 080723457, OIB 48339869626, što sam utvrdila osobnim uvidom u
sudski registar trgovačkih društava u Republici Hrvatskoj putem Internet mreže
na današnji dan. Potpis dan na zapisnik pohrane potpisa OU-135/14.

priznala potpis na ispravi kao svoj.
Potpis na ispravi je istinit.

Oslobođeno od plaćanja javnobilježničke pristojbe po članku 10. ZJP.

Javnobilježnička nagrada po čl.19 PPJT zaračunat u iznosu od 30,00 kn. Zaračunat trošak u
iznosu od 24,00 kn po čl.37 PPJT. Zaračunat u iznosu od 13,50 kn.

BROJ: OV-23003/15
U Zagrebu, 24.12.2015.



Za javnog bilježnika
savjetnik
Vedran Vučkanić

JAVNI BILJEŽNIK
VESNA PUČAR

Na temelju članka 48. st. 1. toč. b) Zakona o poljoprivrednom zemljištu (Narodne novine broj 39/2013 i 48/2015) REPUBLIKA HRVATSKA, OIB: 52634238587, zastupana po Lani Bogdan, dipl. iur., ravnateljici Agencije za poljoprivredno zemljište, Zagreb (u daljnjem tekstu: Davatelj)

i

ARMANDO ŠVIĆ, nositelj Obiteljskog poljoprivrednog gospodarstva iz Pule, Škataranska 5, 52100 Pula, OIB: 96239715995, MIBPG: 32278, kao privremeni korisnik (u daljnjem tekstu: Korisnik)

sklopili su

UGOVOR
o privremenom korištenju poljoprivrednog zemljišta
u vlasništvu Republike Hrvatske broj 32031440

Članak 1.

Ugovorne strane složno utvrđuju da je:

1. Agencija za poljoprivredno zemljište javna ustanova koja temeljem Zakona o poljoprivrednom zemljištu obavlja poslove raspolaganja poljoprivrednim zemljištem u vlasništvu Republike Hrvatske s javnim ovlastima te da ravnatelj Agencije za poljoprivredno zemljište sklapa Ugovore o privremenom korištenju poljoprivrednog zemljišta u vlasništvu Republike Hrvatske u ime Republike Hrvatske,
2. Korisnik na dan 24.02.2017. u mirnom posjedu poljoprivrednog zemljišta na području grada Pule u k.o.Pula, ukupne površine 0,1220 ha, u posjedu od 01.01.2017. (Potvrda Grada Pule - Pola od 24. veljače 2017., KLASA: 945-05/17-01/1, URBROJ: 2168/01-03-06-00-0270-17-2),
3. Korisnik podmirio sve obveze po osnovi posjeda poljoprivrednog zemljišta, поближе označenog u točki 2. ovog članka, nastale do 05.06.2017. u iznosu od 52.98 kuna.
4. Korisnik u obvezi platiti naknadu za korištenje poljoprivrednog zemljišta поближе označenog u članku 2. ovog Ugovora za razdoblje od 06.06.2017. do 31.12.2017. koja je razmjerna visini godišnje naknade za korištenje poljoprivrednog zemljišta.

Članak 2.

U odnosu na utvrđenje u članku 1. ovog Ugovora o privremenom korištenju poljoprivrednog zemljišta u vlasništvu Republike Hrvatske (u daljnjem tekstu: Ugovor). Davatelj daje, a Korisnik prima na privremeno korištenje poljoprivredno zemljište u vlasništvu Republike Hrvatske na području grada Pule, a koje je prema posjedovnom listu Državne geodetske uprave Područnog ureda za katastar Pula, označeno kao:

Katastarska općina	Pula	
	2	3
1	2	3
k.č.br.	Kultura	Površina (ha)
2230/1	oranica	0,1220
	UKUPNO	0,1220

Članak 3.

Poljoprivredno zemljište poblize označeno u članku 2. ovog Ugovora daje se na privremeno korištenje na rok do 5 godina, odnosno do sklapanja ugovora o zakupu ili drugog oblika raspolaganja poljoprivrednim zemljištem, sukladno odredbama Zakona o poljoprivrednom zemljištu.

Članak 4.

Korisnik se obvezuje plaćati godišnju naknadu za privremeno korištenje poljoprivrednog zemljišta poblize označenog u članku 2. ovog Ugovora u iznosu od 123,96 kuna (slovima: stodvadesettri kune i devedesetišest lipa).

Korisnik je u obvezi za 2017. platiti razmjerni dio naknade za razdoblje od 06.06.2017. do 31.12.2017. za korištenje poljoprivrednog zemljišta, u iznosu od 70,98 kuna u roku od 15 dana od dana stupanja na snagu ovog Ugovora.

Naknada za svaku sljedeću godinu privremenog korištenja poljoprivrednog zemljišta dostiže 30. lipnja tekuće godine.

Na iznos naknade koji nije plaćen u roku, plaća se zakonska zatezna kamata.

Ova naknada plaća se kao zajednički prihod državnog, županijskog i gradskog proračuna i uplaćuje se na žiro račun Grada Pule - Pola HR6510010051735964417, broj modela „HR67“, a u polje „poziv na broj primatelja“ upisuje se OIB korisnika – 32031440 - 0, s naznakom: „Prihod od zakupa i privremenog korištenja poljoprivrednog zemljišta u vlasništvu države te zakupa za rjbnjake“.

Članak 5.

Godišnja naknada za vrijeme trajanja ovog Ugovora, revalorizirat će se sukladno odredbama Zakona o poljoprivrednom zemljištu.

Članak 6.

Ugovorne strane su suglasne da se poljoprivredno zemljište poblize označeno u članku 2. ovog Ugovora, koristi isključivo za namjenu utvrđenu kulturom zemljišta.

Namjena zemljišta ne smije se promijeniti bez suglasnosti Davatelja. Zemljište dano na privremeno korištenje Korisnik ne smije davati na korištenje trećoj osobi, prenijeti prava i obveze iz ovog Ugovora na drugu osobu, niti bez suglasnosti Davatelja izvoditi melioracijske ili druge radove, niti podizati višegodišnje nasade ili pak postavljati gospodarske objekte.

Članak 7.

Korisnik se obvezuje:

- iskorištavati predmetno poljoprivredno zemljište u vlasništvu države sukladno ovom Ugovoru,
- plaćati godišnju naknadu za privremeno korištenje poljoprivrednog zemljišta do roka predviđenog ovim Ugovorom,
- plaćati sve naknade i doprinose koje proizlaze s osnova korištenja predmetnog zemljišta.

Korisnik je dužan primjenjivati mjere predviđene odlukom o zaštiti i korištenju poljoprivrednog zemljišta, a po isteku roka korištenja sa zemljišta ukloniti sve biljne ostatke prethodne kulture.

Članak 8.

Protekom roka iz članka 3. ovog Ugovora, Korisnik je dužan predmetno zemljište predati u posjed Davatelju.

Članak 9.

Korisnik može odustati od ovog Ugovora.

Ukoliko dođe do sporazumnog odustanka od ovog Ugovora prije isteka roka iz članka 3. ovog Ugovora, Korisnik nema pravo na bilo kakvo potraživanje s osnova povrata uplaćene naknade za korištenje poljoprivrednog zemljišta, eventualnih ulaganja, naknade štete, prema Davatelju.

Članak 10.

Ugovor se raskida ako Korisnik:

- koristi zemljište suprotno odredbama ovog Ugovora ili zemljište daje na korištenje trećoj osobi,
- ne plati naknadu za privremeno korištenje za svaku godinu privremenog korištenja do kraja rujna tekuće godine, osim u slučaju više sile, ili drugih nepredviđenih okolnosti koje nisu krivnja Korisnika,
- ne koristi poljoprivredno zemljište u vlasništvu države kao dobar gospodar,
- bez odobrenja Davatelja izvrši investicijske radove na poljoprivrednom zemljištu koji prelaze granice uobičajenoga gospodarenja ili promijeni način korištenja poljoprivrednog zemljišta,
- obavlja aktivnosti suprotno propisima o zaštiti prirode ili radnje koje imaju negativan utjecaj na bogatstvo ili stanje prirodnog područja te ako na bilo koji način ugrožava opstanak prirodnih vrijednosti.

Ugovor se raskida ako poljoprivredno zemljište prestane biti poljoprivredno zbog promjene namjene.

Ugovor se smatra raskinutim danom dostave obavijesti o raskidu Korisniku sukladno Zakonu o poljoprivrednom zemljištu.

U slučaju raskida Korisnik nema pravo na razmjerno umanjenje plaćene naknade.

Korisnik može raskinuti ovaj Ugovor jednostranom izjavom da otkazuje Ugovor u otkaznom roku od 30 dana, predajući predmetno zemljište Davatelju po isteku otkaznog roka.

Članak 11.

Korisnik potpisom ovog Ugovora jamči Davatelju da, zaključno s danom sklapanja ovog Ugovora, nije u zakašnjenju s ispunjenjem nijednog ugovora/obveze, nijednog sredstva osiguranja ili bilo kojeg drugog dokumenta, čija je ugovorna strana Korisnik ili koji su za njega obvezujući, niti je povrijedio bilo koji zakon, podzakonski propis, državni nalog, presudu ili odluku bilo kojeg suda ili drugog pravosudnog tijela s osnove korištenja poljoprivrednog zemljišta u vlasništvu Republike Hrvatske.

Ugovor se raskida ukoliko se utvrdi da je Korisnik, zaključno s danom sklapanja ovog Ugovora, bio u zakašnjenju s ispunjenjem ugovora/obveze, sredstva osiguranja ili bilo kojeg drugog dokumenta, čija je ugovorna strana Korisnik ili koji su za njega obvezujući, ili je povrijedio bilo koji zakon, podzakonski propis, državni nalog, presudu ili odluku bilo kojeg suda ili drugog pravosudnog tijela s osnove korištenja poljoprivrednog zemljišta u vlasništvu Republike Hrvatske.

Članak 12.

Ugovorne strane će međusobne sporove rješavati mirnim putem, a ukoliko to nije moguće za slučaj spora utvrđuje se nadležnost suda u Pazinu.

Članak 13.

Na sve odnose između ugovornih strana koji nisu riješeni ovim Ugovorom podredno će se primjenjivati odredbe Zakona o poljoprivrednom zemljištu, Zakona o obveznim odnosima i drugih propisa Republike Hrvatske.

Članak 14.

Javnobilježničke troškove u svezi ovog Ugovora snosi Korisnik.

Članak 15.

Ovaj Ugovor o privremenom korištenju stupa na snagu danom ovjere potpisa zakonskog zastupnika Davatelja kod javnog bilježnika.

Članak 16.

Ovaj Ugovor je sklopljen u 2 istovjetna primjerka, od kojih Davatelj zadržava jedan izvornik Ugovora, a jedan javni bilježnik dok Korisniku pripada ovjerena preslika izvornog Ugovora.

Članak 17.

Ugovorne strane preuzimaju prava i obveze iz ovog Ugovora te ga u znak prihvata vlastoručno potpisuju.


KLASA: 945-01/17-01/1947

URBROJ: 370-12-17-2

Zagreb, 06.06.2017.


Za Korisnika:

Armando Švić,
nositelj Obiteljskog
poljoprivrednog gospodarstva



OPG
Armando Švić
Brijuni, Skataranska 5
IBPG 0032278
952397159

Za Davatelja



Ja, javni bilježnik, **Nataša Jeromela Mauša**, PAZIN, Dinka Trinajstiću 2 potvrđujem da je za **AGENCIJA ZA POLJOPRIVREDNO ZEMLJIŠTE** (OIB: 48339869626) (MBS: 080723457), ZAGREB, VUKOVARSKA 78, LANA BOGDAN (OIB: 77645315864), rođena 12.08.1983. godine, OSIJEK, VIŠNJEVAC, HERCEGOVAČKA 16, ravnateljicu, čiju sam istovjetnost utvrdila prilikom potpisivanja Zapisnika o deponiranju potpisa pod poslovnim brojem OU-52/2017, a ovlaštenje za zastupanje uvidom u ovjerenu presliku Odluke o imenovanju ravnatelja Agencije za poljoprivredno zemljište donesenu od Upravnog vijeća Agencije za poljoprivredno zemljište na 2. sjednici održanoj dana 8. prosinca 2016. godine, KLASA: 003-02/16-03/8, URBROJ: 370-04-16-5, vlastoručno potpisala pismeno. Potpis na pismenu je istinit. Oslobodeno od plaćanja javnobilježničke pristojbe po tar. br. čl.10. st.1. ZJP. Javnobilježnička nagrada zaračunata u iznosu od 30,00 kn + PDV 25% (7,50 kn), a trošak 0,00 kn + PDV 25% (0,00 kn).

Broj: OV-2648/2017
Pazin, 09.08.2017.

Javni bilježnik
Nataša Jeromela Mauša
Za javnog bilježnika
javnobilježnički
prisjednik

Antonija Škarda

Temeljem čl. 77. st. 4. Zakona o javnoj bilježničkoj službi, javni bilježnik *Antonija Škarda* odgovara za sadržaj pismena na kojemu ovjerava potpis.



Ja, javni bilježnik, **Nataša Jeromela Mauša, PAZIN, Dinka Trinajstića 2** potvrđujem da je ovo preslika izvorne isprave nakon ovjere potpisa "UGOVOR o privremenom korištenju poljoprivrednog zemljišta u vlasništvu Republike Hrvatske broj 32031440"

Ispisan je drugim mehaničkim ili kemijskim sredstvom, računalnim pisacem i rukopisom, a ima 5 stranica i ovjerava se u 2 primjerka.

Preslika izvorne isprave se izdaje stranci za AGENCIJA ZA POLJOPRIVREDNO ZEMLJIŠTE (OIB: 48339869626) (MBS: 080723457), ZAGREB, VUKOVARSKA 78, LANA BOGDAN (OIB: 77645315864), rođena 12.08.1983. godine, OSIJEK, VIŠNJEVAC, HERCEGOVAČKA 16, ravnateljica.


Oslobođeno od plaćanja javnobilježničke pristojbe po tar. br. čl.10. st.1. ZJP. Javnobilježnička nagrada zaračunata u iznosu od 20,00 kn + PDV 25% (5,00 kn), a trošak 0,00 kn + PDV 25% (0,00 kn).

Broj: OV-2649/2017
Pazin, 09.08.2017.

Javni bilježnik
Nataša Jeromela Mauša
Za javnog bilježnika
Javnobilježnički
pristojnik
Antonija Škarda



[Handwritten signature]



Na temelju članka 48. st. 1. toč. b) Zakona o poljoprivrednom zemljištu (Narodne novine broj 39/2013 i 48/2015) REPUBLIKA HRVATSKA, OIB: 52634238587, zastupana po dr. sc. Blaženki Mičević, ravnateljici Agencije za poljoprivredno zemljište, Zagreb, kao davatelj, (u daljnjem tekstu: Davatelj)

i

LA VITA d.o.o. za trgovinu i usluge iz Pule, Viška 18, 52100 Pula, OIB: 93028791166, MBS: 130046408, zastupano po članu uprave Igoru Starčiću, OIB: 17842813222 kao privremeni korisnik (u daljnjem tekstu: Korisnik)

sklopili su

UGOVOR
o privremenom korištenju poljoprivrednog zemljišta
u vlasništvu Republike Hrvatske 32025137

Članak 1.

Ugovorne strane složno utvrđuju da je:

1. Agencija za poljoprivredno zemljište javna ustanova koja temeljem Zakona o poljoprivrednom zemljištu obavlja poslove raspolaganja poljoprivrednim zemljištem u vlasništvu Republike Hrvatske s javnim ovlastima te da ravnateljica Agencije za poljoprivredno zemljište sklapa Ugovore o privremenom korištenju poljoprivrednog zemljišta u vlasništvu Republike Hrvatske u ime Republike Hrvatske,
2. Korisnik na dan 15. ožujka 2016. u mirnom posjedu poljoprivrednog zemljišta na području grada Pule - Pola u k.o. Pula, čestice i površina poblize označeni u članku 2. ovog Ugovora, ukupne površine 9,1212 ha, u posjedu od 1.2.2015. (Potvrda Grada Pule od 15. ožujka 2016., KLASA: 945-05/16-01/4, URBROJ: 2168/01-03-06-00-0270-16-2),
3. Korisnik podmirio sve obveze po osnovi posjeda poljoprivrednog zemljišta, poblize označenog u točki 2. ovog članka, nastale do 18.5.2016. u iznosu od 12.330,54 kune.
4. Korisnik u obvezi platiti naknadu za korištenje poljoprivrednog zemljišta poblize označenog u članku 2. ovog Ugovora za razdoblje od 19.5.2016. do 31.12.2016. koja je razmjerna visini godišnje naknade za korištenje poljoprivrednog zemljišta.

Članak 2.

U odnosu na utvrđenje u članku 1. ovog Ugovora o privremenom korištenju poljoprivrednog zemljišta u vlasništvu Republike Hrvatske (u daljnjem tekstu: Ugovor), Davatelj daje, a Korisnik prima na privremeno korištenje poljoprivredno zemljište u vlasništvu Republike Hrvatske na području grada Pule, a koje je prema posjedovnom listu Državne geodetske uprave, Područnog ureda za katastar Pula, Ispostava Pula označeno kao:

Katastarska općina	Pula	
	2	3
1		
k.č.br.	Kultura	Površina (ha)
3504/1	oranica	6,8545
3504/1	oranica	1,0000

3513	oranica	0,6489
3516/1	oranica	0,3490
3517/1	oranica	0,1013
3517/2	oranica	0,0539
3517/3	oranica	0,1136
UKUPNO		9,1212

Članak 3.

Poljoprivredno zemljište poblize označeno u članku 2. ovog Ugovora daje se na privremeno korištenje na rok do 5 godina, odnosno do sklapanja ugovora o zakupu ili drugog oblika raspolaganja poljoprivrednim zemljištem, sukladno odredbama Zakona o poljoprivrednom zemljištu.

Članak 4.

Korisnik se obvezuje plaćati godišnju naknadu za privremeno korištenje poljoprivrednog zemljišta poblize označenog u članku 2. ovog Ugovora u iznosu od 9.267,14 kune (slovima: devettisućadvjestošezdesetsedam kuna i četrnaest lipa).

Korisnik je u obvezi za 2016. platiti razmjerni dio naknade za korištenje poljoprivrednog zemljišta za razdoblje od 19.5.2016. do 31.12.2016., u iznosu od 5.763,40 kuna, u roku od 15 dana od dana stupanja na snagu ovog Ugovora.

Naknada za svaku sljedeću godinu privremenog korištenja poljoprivrednog zemljišta dostijeva 30. lipnja tekuće godine.

Na iznos naknade koji nije plaćen u roku, plaća se zakonska zatezna kamata.

Ova naknada plaća se kao zajednički prihod državnog, županijskog i gradskog proračuna Grada Pule i uplaćuje se na žiro račun Davatelja HR6510010051735964417, broj modela „HR67“, a u polje „poziv na broj primatelja“ upisuje se OIB Korisnika – 32025137 - 0, s naznakom: „Prihod od zakupa i privremenog korištenja poljoprivrednog zemljišta u vlasništvu države te zakupa za ribnjake“.

Članak 5.

Godišnja naknada za vrijeme trajanja ovog Ugovora, revalorizirat će se sukladno odredbama Zakona o poljoprivrednom zemljištu.

Članak 6.

Ugovorne strane su suglasne da se poljoprivredno zemljište poblize označeno u članku 2. ovog Ugovora, koristi isključivo za namjenu utvrđenu kulturom zemljišta.

Namjena zemljišta ne smije se promijeniti bez suglasnosti Davatelja.

Zemljište dano na privremeno korištenje Korisnik ne smije davati na korištenje trećoj osobi, prenijeti prava i obveze iz ovog Ugovora na drugu osobu, niti bez suglasnosti Davatelja izvoditi melioracijske ili druge radove, niti podizati višegodišnje nasade ili pak postavljati gospodarske objekte.

Članak 7.

Korisnik se obvezuje:

- iskorištavati predmetno poljoprivredno zemljište u vlasništvu države sukladno ovom Ugovoru,

- plaćati godišnju naknadu za privremeno korištenje poljoprivrednog zemljišta do roka predviđenog ovim Ugovorom,

- plaćati sve naknade i doprinose koje proizlaze s osnova korištenja predmetnog zemljišta.

Korisnik je dužan primjenjivati mjere predviđene odlukom o zaštiti i korištenju poljoprivrednog zemljišta, a po isteku roka korištenja sa zemljišta ukloniti sve biljne ostatke prethodne kulture.

Članak 8.

Protekom roka iz članka 3. ovog Ugovora, Korisnik je dužan predmetno zemljište predati u posjed Davatelju.

Članak 9.

Korisnik može odustati od ovog Ugovora.

Ukoliko dođe do sporazumnog odustanka od ovog Ugovora prije isteka roka iz članka 3. ovog Ugovora, Korisnik nema pravo na bilo kakvo potraživanje s osnova povrata uplaćene naknade za korištenje poljoprivrednog zemljišta, eventualnih ulaganja, naknade štete, prema Davatelju.

Članak 10.

Ugovor se raskida ako Korisnik:

- koristi zemljište suprotno odredbama ovog Ugovora ili zemljište daje na korištenje trećoj osobi,
- ne plati naknadu za privremeno korištenje za svaku godinu privremenog korištenja do kraja rujna tekuće godine, osim u slučaju više sile, ili drugih nepredviđenih okolnosti koje nisu krivnja Korisnika,
- ne koristi poljoprivredno zemljište u vlasništvu države kao dobar gospodar,
- bez odobrenja Davatelja izvrši investicijske radove na poljoprivrednom zemljištu koji prelaze granice uobičajenoga gospodarenja ili promijeni način korištenja poljoprivrednog zemljišta,
- obavlja aktivnosti suprotno propisima o zaštiti prirode ili radnje koje imaju negativan utjecaj na bogatstvo ili stanje prirodnog područja te ako na bilo koji način ugrožava opstanak prirodnih vrijednosti.

Ugovor se raskida ako poljoprivredno zemljište prestane biti poljoprivredno zbog promjene namjene.

Ugovor se smatra raskinutim danom dostave obavijesti o raskidu Korisniku sukladno Zakonu o poljoprivrednom zemljištu.

U slučaju raskida Korisnik nema pravo na razmjerno umanjenje plaćene naknade.

Korisnik može raskinuti ovaj Ugovor jednostranom izjavom da otkazuje Ugovor u otkaznom roku od 30 dana, predajući predmetno zemljište Davatelju po isteku otkaznog roka.

Članak 11.

Korisnik potpisom ovog Ugovora jamči Davatelju da, zaključno s danom sklapanja ovog Ugovora, nije u zakašnjenju s ispunjenjem nijednog ugovora/obveze, nijednog sredstva osiguranja ili bilo kojeg drugog dokumenta, čija je ugovorna strana Korisnik ili koji su za njega obvezujući, niti je povrijedio bilo koji zakon, podzakonski propis, državni naputak, nalog, presudu ili odluku bilo kojeg suda ili drugog pravosudnog tijela s osnove korištenja poljoprivrednog zemljišta u vlasništvu Republike Hrvatske.

Ugovor se raskida ukoliko se utvrdi da je Korisnik, zaključno s danom sklapanja ovog Ugovora, bio u zakašnjenju s ispunjenjem ugovora/obveze, sredstva osiguranja ili bilo kojeg drugog dokumenta,

šija je ugovorna strana Korisnik ili koji su za njega obvezujući, ili je povrijedio bilo koji zakon, podzakonski propis, državni nalog, presudu ili odluku bilo kojeg suda ili drugog pravosudnog tijela s osnove korištenja poljoprivrednog zemljišta u vlasništvu Republike Hrvatske.

Članak 12.

Ugovorne strane će međusobne sporove rješavati mirnim putem, a ukoliko to nije moguće za slučaj spora utvrđuje se nadležnost suda u Pazinu.

Članak 13.

Na sve odnose između ugovornih strana koji nisu riješeni ovim Ugovorom podredno će se primjenjivati odredbe Zakona o poljoprivrednom zemljištu, Zakona o obveznim odnosima i drugih propisa Republike Hrvatske.

Članak 14.

Javnobilježničke troškove u svezi ovog Ugovora snosi Korisnik.

Članak 15.

Ovaj Ugovor o privremenom korištenju stupa na snagu danom ovjere potpisa zakonskog zastupnika Davatelja kod javnog bilježnika.

Članak 16.

Ovaj Ugovor je sklopljen u 2 istovjetna primjerka, od kojih Davatelj zadržava jedan izvornik Ugovora, a jedan javni bilježnik dok Korisniku pripada ovjerena preslika izvornog Ugovora.

Članak 17.

Ugovorne strane preuzimaju prava i obveze iz ovog Ugovora te ga u znak prihvata vlastoručno potpisuju.

KLASA: 945-01/16-01/1076

URBROJ: 370-12-16-4

Zagreb, 19.05.2016.

Za Korisnika:

Igor Starčić,
član uprave „LA VITA“ d.o.o.

LA VITA
d.o.o.
OIB: 93028791166

Za Davatelja:

dr.sc. Blaženka Mičević, ravnateljica
Agencije za poljoprivredno zemljište




Ja, Javni bilježnik VESNA PUČAR iz Zagreba, Miramarska 24,
potvrđujem da je stranka:

BLAŽENKA MIČEVIĆ, OIB 32651151295, Zagreb, Ivane Brlić-Mažuranić 82
A, čiju sam istovjetnost utvrdila uvidom u osobnu iskaznicu broj 105105502
izdanu od PU Zagrebačka,
kao ravnatelj ustanove Agencija za poljoprivredno zemljište, sa sjedištem u
Zagrebu, Vukovarska 78, upisano u sudski registar Trgovačkog suda u Zagrebu
pod MBS 080723457, OIB 48339869626, što sam utvrdila osobnim uvidom u
sudski registar trgovačkih društava u Republici Hrvatskoj putem Internet mreže
na današnji dan. Potpis dan na zapisnik pohrane potpisa OU-135/14.

u mojoj nazočnosti priznala potpis na ispravi kao svoj.
Potpis na ispravi je istinit.

Oslobodeno od plaćanja javnobilježničke pristojbe po članku 10. ZJP.
Javnobilježnička nagrada po čl.19 PPJT zaračunata u iznosu od 30,00 kn. Zaračunat trošak u
iznosu od 24,00 kn po čl.37 PPJT. Zaračunat PDV u iznosu od 13,50 kn.

BROJ: OV-15563/16
U Zagrebu, 20.07.2016.



Za javnog bilježnika
savjetnik
Vedran Vujanović
JAVNI BILJEŽNIK
VESNA PUČAR

Na temelju članka 48. st. 1. toč. b) Zakona o poljoprivrednom zemljištu (Narodne novine broj 39/2013 i 48/2015) REPUBLIKA HRVATSKA, OIB: 52634238587, zastupana po dr. sc. Blaženki Mičević, ravnateljici Agencije za poljoprivredno zemljište, Zagreb (u daljnjem tekstu: Davatelj)

JUMIR MAREM, nositelj Obiteljskog poljoprivrednog gospodarstva iz Pule, Ulica Muniština 10, 52100 Pula, OIB: 76962870850, MIBPG: 126476, kao privremeni korisnik (u daljnjem tekstu: Korisnik)

sklopili su

UGOVOR
o privremenom korištenju poljoprivrednog zemljišta
u vlasništvu Republike Hrvatske br. 32027652

Članak 1.

Ugovorne strane složno utvrđuju da je:

1. Agencija za poljoprivredno zemljište javna ustanova koja temeljem Zakona o poljoprivrednom zemljištu obavlja poslove raspolaganja poljoprivrednim zemljištem u vlasništvu Republike Hrvatske s javnim ovlastima te da ravnateljica Agencije za poljoprivredno zemljište sklapa Ugovore o privremenom korištenju poljoprivrednog zemljišta u vlasništvu Republike Hrvatske u ime Republike Hrvatske,
2. Korisnik na dan 18.02.2016. u mirnom posjedu poljoprivrednog zemljišta na području grada Pule - Pola u k.o. Pula, ukupne površine 0,8030 ha, u posjedu od 1.1.2015. (Potvrda Grada Pule - Pola od 18. veljače 2016., KLASA: 945-05/16-01/3, URBROJ: 2168/01-03-06-00-0270-16-2),
3. Korisnik podmirio sve obveze po osnovi posjeda poljoprivrednog zemljišta, поближе označenog u točki 2. ovog članka, nastale do 20.7.2016. u iznosu od 695,29 kunu.
4. Korisnik u obvezi platiti naknadu za korištenje poljoprivrednog zemljišta поближе označenog u članku 2. ovog Ugovora za razdoblje od 21.7.2016. do 31.12.2016. koja je razmjerna visini godišnje naknade za korištenje poljoprivrednog zemljišta.

Članak 2.

U odnosu na utvrđenje u članku 1. ovog Ugovora o privremenom korištenju poljoprivrednog zemljišta u vlasništvu Republike Hrvatske (u daljnjem tekstu: Ugovor), Davatelj daje, a Korisnik prima na privremeno korištenje poljoprivredno zemljište u vlasništvu Republike Hrvatske na području grada Pule - Pola, a koje je prema posjedovnom listu Državne geodetske uprave Područnog ureda za katastar Pula, Ispostava Pula označeno kao:

Katastarska općina	Pula	
1	2	3
k.č.br.	Kultura	Površina (ha)
2781/2	pašnjak	0,8030
	UKUPNO	0,8030

Članak 3.

Poljoprivredno zemljište poblize označeno u članku 2. ovog Ugovora daje se na privremeno korištenje na rok do 5 godina, odnosno do sklapanja ugovora o zakupu ili drugog oblika raspolaganja poljoprivrednim zemljištem, sukladno odredbama Zakona o poljoprivrednom zemljištu.

Članak 4.

Korisnik se obvezuje plaćati godišnju naknadu za privremeno korištenje poljoprivrednog zemljišta poblize označenog u članku 2. ovog Ugovora u iznosu od 435,23 kuna (slovima: četrstotridesetpet kuna i dvadesetri lipe).

Korisnik je u obvezi za 2016. platiti razmjerni dio naknade za razdoblje od 21.7.2016. do 31.12.2016. za korištenje poljoprivrednog zemljišta, u iznosu od 195,55 kunu, u roku od 15 dana od dana stupanja na snagu ovog Ugovora.

Naknada za svaku sljedeću godinu privremenog korištenja poljoprivrednog zemljišta dopijeva 30. lipnja tekuće godine.

Na iznos naknade koji nije plaćen u roku, plaća se zakonska zatezna kamata.

Ova naknada plaća se kao zajednički prihod državnog, županijskog i gradskog proračuna i uplaćuje se na žiro račun Grada Pule - Pola HR6510010051735964417, broj modela „HR67“, a u polje „poziv na broj primatelja“ upisuje se OIB Korisnika – 32027652 - 8, s naznakom: „Prihod od zakupa i privremenog korištenja poljoprivrednog zemljišta u vlasništvu države te zakupa za ribnjake“.

Članak 5.

Godišnja naknada za vrijeme trajanja ovog Ugovora, revalorizirat će se sukladno odredbama Zakona o poljoprivrednom zemljištu.

Članak 6.

Ugovorne strane su suglasne da se poljoprivredno zemljište poblize označeno u članku 2. ovog Ugovora, koristi isključivo za namjenu utvrđenu kulturom zemljišta.

Namjena zemljišta ne smije se promijeniti bez suglasnosti Davatelja. Zemljište dano na privremeno korištenje Korisnik ne smije davati na korištenje trećoj osobi, prenijeti prava i obveze iz ovog Ugovora na drugu osobu, niti bez suglasnosti Davatelja izvoditi melioracijske ili druge radove, niti podizati višegodišnje nasade ili pak postavljati gospodarske objekte.

Članak 7.

Korisnik se obvezuje:

- iskorištavati predmetno poljoprivredno zemljište u vlasništvu države sukladno ovom Ugovoru,
- plaćati godišnju naknadu za privremeno korištenje poljoprivrednog zemljišta do roka predviđenog ovim Ugovorom,
- plaćati sve naknade i doprinose koje proizlaze s osnova korištenja predmetnog zemljišta.

Korisnik je dužan primjenjivati mjere predviđene odlukom o zaštiti i korištenju poljoprivrednog zemljišta, a po isteku roka korištenja sa zemljišta ukloniti sve biljne ostatke prethodne kulture.

Članak 8.

Protekom roka iz članka 3. ovog Ugovora, Korisnik je dužan predmetno zemljište predati u posjed Davatelju.

Članak 9.

Korisnik može odustati od ovog Ugovora.

Ukoliko dođe do sporazumnog odustanka od ovog Ugovora prije isteka roka iz članka 3. ovog Ugovora, Korisnik nema pravo na bilo kakvo potraživanje s osnova povrata uplaćene naknade za korištenje poljoprivrednog zemljišta, eventualnih ulaganja, naknade štete, prema Davatelju.

Članak 10.

Ugovor se raskida ako Korisnik:

koristi zemljište suprotno odredbama ovog Ugovora ili zemljište daje na korištenje trećoj osobi, ne plati naknadu za privremeno korištenje za svaku godinu privremenog korištenja do kraja rujna tekuće godine, osim u slučaju više sile, ili drugih nepredviđenih okolnosti koje nisu krivnja Korisnika,

ne koristi poljoprivredno zemljište u vlasništvu države kao dobar gospodar,

bez odobrenja Davatelja izvrši investicijske radove na poljoprivrednom zemljištu koji prelaze granice uobičajenoga gospodarenja ili promijeni način korištenja poljoprivrednog zemljišta.

obavlja aktivnosti suprotno propisima o zaštiti prirode ili radnje koje imaju negativan utjecaj na bogatstvo ili stanje prirodnog područja te ako na bilo koji način ugrožava opstanak prirodnih vrijednosti.

Ugovor se raskida ako poljoprivredno zemljište prestane biti poljoprivredno zbog promjene namjene.

Ugovor se smatra raskinutim danom dostave obavijesti o raskidu Korisniku sukladno Zakonu o poljoprivrednom zemljištu.

U slučaju raskida Korisnik nema pravo na razmjerno umanjenje plaćene naknade.

Korisnik može raskinuti ovaj Ugovor jednostranom izjavom da otkazuje Ugovor u otkaznom roku od 30 dana, predajući predmetno zemljište Davatelju po isteku otkaznog roka.

Ugovor o privremenom korištenju raskida se danom sklapanja ugovora o zakupu ili drugog oblika raspolaganja poljoprivrednim zemljištem, sukladno Zakonu o poljoprivrednom zemljištu.

Članak 11.

Korisnik potpisom ovog Ugovora jamči Davatelju da, zaključno s danom sklapanja ovog Ugovora, nije u zakašnjenju s ispunjenjem nijednog ugovora/obveze, nijednog sredstva osiguranja ili bilo kojeg drugog dokumenta, čija je ugovorna strana Korisnik ili koji su za njega obvezujući, niti je povrijedio bilo koji zakon, podzakonski propis, državni nalog, presudu ili odluku bilo kojeg suda ili drugog pravosudnog tijela s osnove korištenja poljoprivrednog zemljišta u vlasništvu Republike Hrvatske.

Ugovor se raskida ukoliko se utvrdi da je Korisnik, zaključno s danom sklapanja ovog Ugovora, bio u zakašnjenju s ispunjenjem ugovora/obveze, sredstva osiguranja ili bilo kojeg drugog dokumenta, čija je ugovorna strana Korisnik ili koji su za njega obvezujući, ili je povrijedio bilo koji zakon, podzakonski propis, državni nalog, presudu ili odluku bilo kojeg suda ili drugog pravosudnog tijela s osnove korištenja poljoprivrednog zemljišta u vlasništvu Republike Hrvatske.

Članak 12.

Ugovorne strane će međusobne sporove rješavati mirnim putem, a ukoliko to nije moguće za slučaj spora utvrđuje se nadležnost suda u Pazinu.

Članak 13.

Na sve odnose između ugovornih strana koji nisu riješeni ovim Ugovorom podredno će se primjenjivati odredbe Zakona o poljoprivrednom zemljištu, Zakona o obveznim odnosima i drugih propisa Republike Hrvatske.

Članak 14.

Javnobilježničke troškove u svezi ovog Ugovora snosi Korisnik.

Članak 15.

Ovaj Ugovor o privremenom korištenju stupa na snagu danom ovjere potpisa zakonskog zastupnika Davatelja kod javnog bilježnika.

Članak 16.


Ovaj Ugovor je sklopljen u 2 istovjetna primjerka, od kojih Davatelj zadržava jedan izvornik Ugovora, a jedan javni bilježnik dok Korisniku pripada ovjerena preslika izvornog Ugovora.

Članak 17.

Ugovorne strane preuzimaju prava i obveze iz ovog Ugovora te ga u znak prihvata vlastoručno potpisuju.

KLASA: 945-01/16-01/2265
URBROJ: 370-12-16-3
Zagreb, 21.07.2016.

Za Korisnika:


Miroslav Jumić,
nositelj Obiteljskog
poljoprivrednog gospodarstva



Za Davatelja:
dr.sc. Blaženka Mičević, ravnateljica
Agencije za poljoprivredno zemljište



Ja, javni bilježnik, Nataša Jeromela Mauša, PAZIN, Dinka Trinajstića 2 potvrđujem da je za AGENCIJA ZA POLJOPRIVREDNO ZEMLJIŠTE (OIB: 48339869626) (MBS: 080723457), ZAGREB, VUKOVARSKA 78, BLAŽENKA MIČEVIĆ (OIB: 32651151295), rođena 09.05.1979. godine, ZAGREB, IVANE BRLIĆ-MAŽURANIĆ 82 A, ravnateljica, čiju sam istovjetnost utvrdila prilikom potpisivanja Zapisnika o deponiranju potpisa pod poslovnim brojem OU-116/2016, a ovlaštenje za zastupanje uvidom u Odluku o imenovanju ravnateljice Agencije za poljoprivredno zemljište donijetu od Upravnog vijeća na 16. sjednici održanoj dana 28.01.2014. godine, vlastoručno potpisala pismeno. Potpis na pismenu je istinit.

Javnobilježnička pristojba za ovjeru po tar. br. 11. st.4. ZJB u iznosu od 10,00 kn naplaćena je i poništena na primjerku koji ostaje za arhiv. Javnobilježnička nagrada zaračunata u iznosu od 30,00 kn + PDV 25% (7,50 kn), a trošak 0,00 kn + PDV 25% (0,00 kn).

Broj: OV-2554/2016
Pazin, 30.09.2016.

Temeljem čl. 77. st. 4. Zakona o javnom bilježništvu javni bilježnik ne odgovara za sadržaj pismena na kojemu ovjerava potpis.



Na temelju članka 48. st. 1. toč. b) Zakona o poljoprivrednom zemljištu (Narodne novine broj 39/2013 i 48/2015) REPUBLIKA HRVATSKA, OIB: 52634238587, zastupana po Nives Zemljić Poje, dipl. ing. agr., vršitelju dužnosti ravnatelja Agencije za poljoprivredno zemljište, Zagreb (u daljnjem tekstu: Davatelj)

i

MILKA KOSANOVIC, nositelj Obiteljskog poljoprivrednog gospodarstva iz Pule, Put od Fortica 40, 52100 Pula, OIB: 52995296854, MIBPG: 210627, kao privremeni korisnik (u daljnjem tekstu: Korisnik)

sklopili su

UGOVOR
o privremenom korištenju poljoprivrednog zemljišta
u vlasništvu Republike Hrvatske br. 32028233

Članak 1.

Ugovorne strane složno utvrđuju da je:

1. Agencija za poljoprivredno zemljište javna ustanova koja temeljem Zakona o poljoprivrednom zemljištu obavlja poslove raspolaganja poljoprivrednim zemljištem u vlasništvu Republike Hrvatske s javnim ovlastima te da ravnatelj Agencije za poljoprivredno zemljište sklapa Ugovore o privremenom korištenju poljoprivrednog zemljišta u vlasništvu Republike Hrvatske u ime Republike Hrvatske,
2. Korisnik na dan 11.08.2016. u mirnom posjedu poljoprivrednog zemljišta na području grada Pule - Pola u k.o. Pula, ukupne površine 2,1067 ha, u posjedu od 1.12.2014. (Potvrda Grada Pule - Pola od 11. kofovoza 2016., KLASA: 947-03/16-01/605, URBROJ: 2168/01-03-06-00-0270-16-2),
3. Korisnik podmirio sve obveze po osnovi posjeda poljoprivrednog zemljišta, поближе označenog u točki 2. ovog članka, nastale do 14.10.2016. u iznosu od 2.227,44 kunu.
4. Korisnik u obvezi platiti naknadu za korištenje poljoprivrednog zemljišta поближе označenog u članku 2. ovog Ugovora za razdoblje od 15.10.2016. do 31.12.2016. koja je razmjerna visini godišnje naknade za korištenje poljoprivrednog zemljišta.

Članak 2.

U odnosu na utvrđenje u članku 1. ovog Ugovora o privremenom korištenju poljoprivrednog zemljišta u vlasništvu Republike Hrvatske (u daljnjem tekstu: Ugovor), Davatelj daje, a Korisnik prima na privremeno korištenje poljoprivredno zemljište u vlasništvu Republike Hrvatske na području grada Pule - Pola, a koje je prema posjedovnom listu Državne geodetske uprave Područnog ureda za katastar Pula, Ispostava Pula označeno kao:

Katastarska općina	Pula	
	2	3
I		
k.č.br.	Kultura	Površina (ha)
2122/5	pašnjak	2,1067
	UKUPNO	2,1067

Članak 3.

Poljoprivredno zemljište pobliže označeno u članku 2. ovog Ugovora daje se na privremeno korištenje na rok do 5 godina, odnosno do sklapanja ugovora o zakupu ili drugog oblika raspolaganja poljoprivrednim zemljištem, sukladno odredbama Zakona o poljoprivrednom zemljištu.

Članak 4.

Korisnik se obvezuje plaćati godišnju naknadu za privremeno korištenje poljoprivrednog zemljišta pobliže označenog u članku 2. ovog Ugovora u iznosu od 1.141,84 kuna (slovima: tisućstočetrdesetjedna kuna i osamdesetčetiri lipe).

Korisnik je u obvezi za 2016. plaćati razmjerni dio naknade za razdoblje od 15.10.2016. do 31.12.2016. za korištenje poljoprivrednog zemljišta, u iznosu od 244,01 kunu, u roku od 15 dana od dana stupanja na snagu ovog Ugovora.

Naknada za svaku sljedeću godinu privremenog korištenja poljoprivrednog zemljišta dostiževa 10. lipnja tekuće godine.

Na iznos naknade koji nije plaćen u roku, plaća se zakonska zatezna kamata.

Ova naknada plaća se kao zajednički prihod državnog, županijskog i gradskog proračuna i uplaćuje se na žiro račun Grada Pule - Pola HR6510010051735964417, broj modela „HR67“, a u polje „poziv na broj primatelja“ upisuje se OIB Korisnika – 32028233 - 4, s naznakom: „Prihod od zakupa i privremenog korištenja poljoprivrednog zemljišta u vlasništvu države te zakupa za ribnjake“.

Članak 5.

Godišnja naknada za vrijeme trajanja ovog Ugovora, revalorizirat će se sukladno odredbama Zakona o poljoprivrednom zemljištu.

Članak 6.

Ugovorne strane su suglasne da se poljoprivredno zemljište pobliže označeno u članku 2. ovog Ugovora koristi isključivo za namjenu utvrđenu kulturom zemljišta.

Namjena zemljišta ne smije se promijeniti bez suglasnosti Davatelja. Zemljište dano na privremeno korištenje Korisnik ne smije davati na korištenje trećoj osobi, prenijeti prava i obveze iz ovog Ugovora na drugu osobu, niti bez suglasnosti Davatelja izvoditi melioracijske ili druge radove, niti podizati višegodišnje nasade ili pak postavljati gospodarske objekte.

Članak 7.

Korisnik se obvezuje:

• iskoristavati predmetno poljoprivredno zemljište u vlasništvu države sukladno ovom Ugovoru,

• plaćati godišnju naknadu za privremeno korištenje poljoprivrednog zemljišta do roka predviđenog ovim Ugovorom,

• plaćati sve naknade i doprinose koje proizlaze s osnova korištenja predmetnog zemljišta.

Korisnik je dužan primjenjivati mjere predviđene odlukom o zaštiti i korištenju poljoprivrednog zemljišta, a po isteku roka korištenja sa zemljišta ukloniti sve biljne ostatke prethodne kulture.

Članak 8.

Protokom roka iz članka 3. ovog Ugovora, Korisnik je dužan predmetno zemljište predati u ruke Davatelju.

Članak 9.

Korisnik može odustati od ovog Ugovora.

Ukoliko dođe do sporazumnog odustanka od ovog Ugovora prije isteka roka iz članka 3. ovog Ugovora, Korisnik nema pravo na bilo kakvo potraživanje s osnova povrata uplaćene naknade za korištenje poljoprivrednog zemljišta, eventualnih ulaganja, naknade štete, prema Davatelju.

Članak 10.

Ugovor se raskida ako Korisnik:

koristi zemljište suprotno odredbama ovog Ugovora ili zemljište daje na korištenje trećoj osobi, ne plati naknadu za privremeno korištenje za svaku godinu privremenog korištenja do kraja tj. tekuće godine, osim u slučaju više sile, ili drugih nepredviđenih okolnosti koje nisu krivnja Korisnika,

ne koristi poljoprivredno zemljište u vlasništvu države kao dobar gospodar,

bez odobrenja Davatelja izvrši investicijske radove na poljoprivrednom zemljištu koji prelaze granice uobičajenoga gospodarenja ili promijeni način korištenja poljoprivrednog zemljišta,

obavlja aktivnosti suprotno propisima o zaštiti prirode ili radnje koje imaju negativan utjecaj na bogatstvo ili stanje prirodnog područja te ako na bilo koji način ugrožava opstanak prirodnih vrijednosti.

Ugovor se raskida ako poljoprivredno zemljište prestane biti poljoprivredno zbog promjene namjene.

Ugovor se smatra raskinutim danom dostave obavijesti o raskidu Korisniku sukladno Zakonu o poljoprivrednom zemljištu.

U slučaju raskida Korisnik nema pravo na razmjerno umanjenje plaćene naknade.

Korisnik može raskinuti ovaj Ugovor jednostranom izjavom da otkazuje Ugovor u otkaznom roku od 30 dana, predajući predmetno zemljište Davatelju po isteku otkaznog roka.

Ugovor o privremenom korištenju raskida se danom sklapanja ugovora o zakupu ili drugog oblika raspolaganja poljoprivrednim zemljištem, sukladno Zakonu o poljoprivrednom zemljištu.

Članak 11.

Korisnik potpisom ovog Ugovora jamči Davatelju da, zaključno s danom sklapanja ovog Ugovora, nije u zakašnjenju s ispunjenjem nijednog ugovora/obveze, nijednog sredstva osiguranja ili bilo kojeg drugog dokumenta, čija je ugovorna strana Korisnik ili koji su za njega obvezujući, niti je povrijedio bilo koji zakon, podzakonski propis, državni nalog, presudu ili odluku bilo kojeg suda ili drugog pravosuđnog tijela s osnove korištenja poljoprivrednog zemljišta u vlasništvu Republike Hrvatske.

Ugovor se raskida ukoliko se utvrdi da je Korisnik, zaključno s danom sklapanja ovog Ugovora, u zakašnjenju s ispunjenjem ugovora/obveze, sredstva osiguranja ili bilo kojeg drugog dokumenta, čija je ugovorna strana Korisnik ili koji su za njega obvezujući, ili je povrijedio bilo koji zakon, podzakonski propis, državni nalog, presudu ili odluku bilo kojeg suda ili drugog pravosuđnog tijela s osnove korištenja poljoprivrednog zemljišta u vlasništvu Republike Hrvatske.

Članak 12.

Ugovorne strane će međusobne sporove rješavati mirnim putem, a ukoliko to nije moguće za svaku stranu utvrđuje se nadležnost suda u Pazinu.

Članak 13.

Na sve odnose između ugovornih strana koji nisu riješeni ovim Ugovorom podredno će se primjenjivati odredbe Zakona o poljoprivrednom zemljištu, Zakona o obveznim odnosima i drugih zakona Republike Hrvatske.

Članak 14.

Javnobilježničke troškove u svezi ovog Ugovora snosi Korisnik.

Članak 15.

Ovaj Ugovor o privremenom korištenju stupa na snagu danom ovjere potpisa zakonskog zastupnika Davatelja kod javnog bilježnika.

Članak 16.

Ovaj Ugovor je sklopljen u 2 istovjetna primjerka, od kojih Davatelj zadržava jedan izvornik Ugovora, a jedan javni bilježnik dok Korisniku pripada ovjerena preslika izvornog Ugovora.

Članak 17.

Ugovorne strane preuzimaju prava i obveze iz ovog Ugovora te ga u znak prihvata vlastoručno potpisuju.


KLANA: 945-01/16-01/4765

UBROJ: 370-12-16-2

Zagreb, 15.10.2016.

Za Korisnika:

Milka Kosanović,
nositelj Obiteljskog
poljoprivrednog gospodarstva



Nives Zmajčić Poje, dipl. ing. agr.,
v.d. ravnateljica Agencije za poljoprivredno zemljište



Ja, javni bilježnik, Nataša Jerometa Mauša, PAZIN, Dinka Trinafatić
potvrđujem da je za: AGENCIJA ZA POLJOPRIVREDNO ZEMLJIŠTE (OIB:
48339869626) (MBS: 080723457), ZAGREB, VUKOVARSKA 78, NIVEL
ZEMLJIČ POJE (OIB: 22909122558), rođena 01.05.1975. godine, ZAGREB,
PALINOVEČKA 25, vršiteljica dužnosti ravnateljica Agencije za poljoprivredno
zemljište, čiju sam istovjetnost utvrdila prilikom potpisivanja Zapisnika o
deponiranju potpisa pod poslovnim brojem OU-170/2016, a ovlaštenje za
zastupanje uvidom u Odluku o imenovanju vršitelja dužnosti ravnateljica Agencije
za poljoprivredno zemljište donijetu od Upravnog vijeća Agencije za
poljoprivredno zemljište na 5. sjednici održanoj dana 20. rujna 2016. godine,
vlastoručno potpisala pismeno. Potpis na pismenu je istinit.
Javnobilježnička pristojba za avjeru po tar. br. 11. st.4. ZJB u iznosu od 10,00
kn naplaćena je i poništena na primjerku koji ostaje za arhiv. Javnobilježnička
nagrada zaračunata u iznosu od 30,00 kn + PDV 25% (7,50 kn), a trošak 0,00
kn + PDV 25% (0,00 kn).

Broj: OV-3208/2016
Pazin, 01.12.2016.

Javni bilježnik
Nataša Jerometa Mauša
Za javnog bilježnika
javnobilježnički
prisjednik
Antonija Skarđa

Temeljem čl. 77. st. 4. Zakona o javnom bilježništvu javni bilježnik je ovjeravao sadržaj pismena na kojemu ovjerava potpis.



Ja, javni bilježnik, *Nataša Jeromela Mauša*, PAZIN, *Dinka Trinajstića 2* potvrđujem da je ovo preslika izvorne isprave nakon ovjere potpisa "Ugovor o privremenom korištenju poljoprivrednog zemljišta u vlasništvu Republike Hrvatske br. 32028233"

Ispisan je drugim mehaničkim ili kemijskim sredstvom, računalnim pisacom i rukopisom, a ima 5 stranica i ovjerava se u 2 primjerka.

Preslika izvorne isprave se izdaje stranci *MILKA KOSANOVIĆ* (OIB: 52995296854), rođena 19.10.1962. godine, PULA, PUT OD FORTICA 40.

Javnobilježnička pristojba za ovjeru po tar. br. 11. ZJB u iznosu od 15,00 kn naplaćena je i poništena na primjerku koji ostaje za arhiv. Javnobilježnička nagrada zaračunata u iznosu od 20,00 kn + PDV 25% (5,00 kn), a trošak 0,00 kn + PDV 25% (0,00 kn).

Broj: OV-3209/2016
Pazin, 01.12.2016.

Javni bilježnik
Nataša Jeromela Mauša
Za javnog bilježnika
javnobilježnički
prisjednik
Antonijska Skarda





Stanje na dan: 25.04.2018. 23:49

PRIJEPIS POSJEDOVNOG LISTA

Katastarska općina: PULA (Mbr. 324256)

Posjedovni list: 11409

Udio	Prezime i ime odnosno tvrtka ili naziv, prebivalište odnosno sjedište upisane osobe	OIB
1/1	REPUBLIKA HRVATSKA, ZAGREB, ZAGREB (VLASNIK)	52634238587

Podaci o katastarskim česticama

Zgr	Dio	Broj katastarske čestice	Adresa katastarske čestice/Način uporabe katastarske čestice/Način uporabe zgrade, naziv zgrade, kućni broj zgrade	Površina/m2	Broj D.L.	Posebni pravni režimi	Primjedba
*		28	GRAD	157	24		
			ZGRADA	157			
		95	STARI GRAD	703	25		
			JAVNI PARK	703			
		123/2	STARI GRAD	8379	39		
			JAVNI PARK	8379			
		136/1	JERETOVA	1177	50		
			PAŠNJAK	1177			
		136/2	JERETOVA	207	50		
			PAŠNJAK	207			
		136/3	JERETOVA	101	50		
			PAŠNJAK	101			
		136/4	JERETOVA	40	50		
			GRADSKA ULICA	40			
		137	S. POLIKARPO	703	50		
			PAŠNJAK	703			
		138	S. POLIKARPO	3901	50		
			DVORIŠTE	3901			
		139/1	JERETOVA ULICA	2446	50		
			DVORIŠTE	2446			
		139/3	S. POLIKARPO	753	50		
			DVORIŠTE	753			
		139/4	S.POLIKARPO	1159	50		
			DVORIŠTE	1159			
		139/5	JERETOVA	1734	50		
			NOGOSTUP	1734			

Zgr	Dio	Broj katastarske čestice	Adresa katastarske čestice/Način uporabe katastarske čestice/Način uporabe zgrade, naziv zgrade, kućni broj zgrade	Površina/m2	Broj D.L.	Posebni pravni režimi	Primjedba
		139/8	S.POLIKARPO DVORIŠTE	1942 1942	50		
		140/2	TITOGRADSKA CESTA LOKALNA	240 240	50		
		140/3	TITOGRADSKA CESTA LOKALNA	69 69	50		
		144/1	TITOGRADSKA LOKALNA CESTA	559 559	50		
		155/2	S. POLIKARPO PAŠNJAK	1466 1466	51		
		158/3	S. POLIKARPO OSTALO NEPLODNO	1514 1514	51		
		158/4	KOCHOVA ULICA ULICA	568 568	51		
		158/5	S. POLIKARPO OSTALO NEPLODNO	138 138	51		
		158/6	S. POLIKARPO G.ZGR.GARAŽA OSTALO NEPLODNO	1871 661 1210	51		
		164/8	S. POLIKARPO PAŠNJAK	306 306	51		
		164/19	LJ.POSAVDKOG GRADSKA ULICA	589 589	50		
		164/20	S. POLIKARPO PAŠNJAK	170 170	51		
		164/29	LJ.POSAVSKOG PAŠNJAK	300 300	50		
		164/30	LJ.POSAVSKOG OSTALO NEPLODNO	36 36	51		
		164/33	UL.LJ.POSAVSKOG, KOCHOVA UL. KOL.STAMB.ZGR.	1894 1894	50		
		167/1	S. POLIKARPO JAVNI PARK	3636 3636	51		
		167/2	S. POLIKARPO JAVNI PARK	632 632	51		
		167/3	S. POLIKARPO JAVNI PARK	660 660	51		
		169	S. POLIKARPO VOČNJAK	172 172	51		
		170	S. POLIKARPO DVORIŠTE	72 72	51		
		174/2	VERUDA PROLAZ	840 840	51		
		176	S. POLIKARPO JAVNI PARK	2991 2991	51		

Zgr	Dio	Broj katastarske čestice	Adresa katastarske čestice/Način uporabe katastarske čestice/Način uporabe zgrade, naziv zgrade, kućni broj zgrade	Površina/m2	Broj D.L.	Posebni pravni režimi	Primjedba
		184/1	NEGRIJEVA UL. K.ST. I POSL.ZGR.	2229 13	51		
			DVORIŠTE	2216			
		184/2	S. POLIKARPO DVORIŠTE	17 17	51		
		185/1	GORIČKA 5 SKLADIŠTE, GORIČKA 5 NADS.ZA PR.POT. PRIVR.DV.	400 53 114 233	51		
		185/2	GORIČKA 5 SKLADIŠTE, GORIČKA 5 NADS.ZA PR.POT. PRIVR.DV. SERVISNA STANICA	314 8 45 253 8	51		
		186	S. POLIKARPO PAŠNJAK	130 130	51		
		187	S. POLIKARPO PAŠNJAK	54 54	51		
		188	S. POLIKARPO PAŠNJAK	360 360	51		
		189	S. POLIKARPO DVORIŠTE	2191 2191	51		
		195	S. POLIKARPO DVORIŠTE	5192 5192	51		
		196	S. POLIKARPO PAŠNJAK	2330 2330	51		
		200/1	PALAZZINE GARAŽA, PALAZZINE DVORIŠTE	2364 19 2345	51		
		202	S. POLIKARPO DVORIŠTE	1606 1606	51		
		204/1	S. POLIKARPO CESTA LOKALNA	182 182	51		
		204/2	S. POLIKARPO CESTA LOKALNA	52 52	51		
		303/1	S. POLIKARPO ŠUMA	8486 8486	51		
		303/3	S. POLIKARPO CESTA LOKALNA	230 230	51		
		328/1	S. POLIKARPO PAŠNJAK	1588 1588	51		
		328/5	KRANJČEVIĆEVA ULICA PAŠNJAK	1449 1449	51,52		
		328/6	KRANJČEVIĆEVA ULICA DVORIŠTE	192 192	51,52		

Zgr	Dio	Broj katastarske čestice	Adresa katastarske čestice/Način uporabe katastarske čestice/Način uporabe zgrade, naziv zgrade, kućni broj zgrade	Površina/m2	Broj D.L.	Posebni pravni režimi	Primjedba
		332/1	S. POLIKARPO	3042	51		
			ŠUMA	3042			
		332/6	S. POLIKARPO	316	51		
			ŠUMA	316			
		332/7	S. POLIKARPO	1330	52		
			ŠUMA	1330			
		333	S. POLIKARPO	2316	52		
			DVORIŠTE	2316			
		370	BORGO ZARO	1955	52		
			DVORIŠTE	1955			
		384	GRAD	105	52		
			DVORIŠTE	105			
		406/2	ARSENALSKA ULICA	173	51		
			DVOR.UZ.ST.ZGR.	173			
		406/7	ARSENALSKA ULICA	56	51		
			RESTORAN, ARSENALSKA ULICA	15			
			DVOR.UZ.ST.ZGR.	41			
		407	GRAD	463	51		
			PUT	463			
		408	GRAD	1244	38		
			PUT	1244			
		409/1	GRAD	1410	38		
			ŠUMA	1410			
		415/3	GRAD	491	38		
			OSTALO NEPLODNO	491			
		470	GRAD	237	39		
			DVORIŠTE	237			
		476/1		206	39		
			NEPLODNO ZEMLJIŠTE	206			
		487	GRAD	75	39		
			DVORIŠTE	75			
*		493/5	UL.SV.IVANA	831	25		
			DVORIŠTE	831			
*		493/23	UL.SV.IVANA	141	25		
			DVORIŠTE	141			
*		497	GRAD	415	25		
			KUĆA, GRAD	415			
		522/8	GRAD	11	16		
			OSTALO NEPLODNO	11			
		541/14	GRAD	53	52		
			OSTALO NEPLODNO	53			
		541/28	GRAD	341	52		
			ORANICA	341			
		541/29	GRAD	104	52		
			OSTALO NEPLODNO	104			

Zgr	Dio	Broj katastarske čestice	Adresa katastarske čestice/Način uporabe katastarske čestice/Način uporabe zgrade, naziv zgrade, kućni broj zgrade	Površina/m2	Broj D.L.	Posebni pravni režimi	Primjedba
		541/32	GRAD	82	52		
			ORANICA	82			
		541/33	GRAD	292	52		
			OSTALO NEPLODNO	292			
		541/34	GRAD	341	52		
			OSTALO NEPLODNO	341			
		541/49	GRAD	403	52		
			OSTALO NEPLODNO	403			
		541/50	GRAD	3	52		
			OSTALO NEPLODNO	3			
		541/52	GRAD	200	52		
			OSTALO NEPLODNO	200			
		542/31	UL.L.MARIANI	58	52		
			SERVISNA STANICA	58			
		542/32	UL.ROVINJSKA	518	52		
			DVOR.UZ.ST.ZGR.	518			
		542/57	UL.V.C.EMINA	35	52		
			SPREMIŠTE, UL.V.C.EMINA	35			
		552	PRA GRANDE	803	53		
			PAŠNJAK	803			
		557/1	PRA GRANDE	14169	53		
			ORANICA	14169			
		558/2	PRA GRANDE	98	53		
			PAŠNJAK	98			
		560	PRA GRANDE	24239	52		
			VRT	24239			
		563/1	PRA GRANDE	11192	53		
			ORANICA	5192			
			VRT	5000			
			SKLONIŠTE	1000			
		563/2	PRA GRANDE	10443	53		
			VRT	10443			
		602/2	GRAD	478	39		
			GRADILIŠTE	478			
*		634/6	GRAD	17350	39		
			OSTALO NEPLODNO	17350			
*		642	ULICA KATALINIČA JERETOVA	1059	50		
			IZGRAĐENO ZEMLJIŠTE	10			
			ZGRADA	655			
			DVORIŠTE	382			
			IZGRAĐENO ZEMLJIŠTE	12			
*		643	GRAD	288	50		
			ZGRADA	288			
*		658/14	GRAD	14	50		
			OSTALO NEPLODNO	14			

Zgr	Dio	Broj katastarske čestice	Adresa katastarske čestice/Način uporabe katastarske čestice/Način uporabe zgrade, naziv zgrade, kućni broj zgrade	Površina/m2	Broj D.L.	Posebni pravni režimi	Primjedba
*		673/4	TITOGRADSKA UL. LOKALNA CESTA	8 8	50		
*		680/5	JERETOVA G.ZGR.GARAŽA	117 117	51		
*		680/6	JERETOVA G.ZGR.GARAŽA	117 117	51		
*		680/7	JERETOVA CESTA LOKALNA	7610 7610	50		
*		680/8	JERETOVA PAŠNJAK	1427 1427	50		
*		680/9	JERETOVA PAŠNJAK	1278 1278	51		
*		685	JERETOVA NOGOSTUP	639 639	51		
*		689	KUĆA I DVORIŠTE	1180 1180	51		
*		698/1	GRAD DVORIŠTE	231 231	51		
*		698/2	GUPČEVA ULICA 4 ZGRADA	619 619	50		
*		698/3	GRAD DVORIŠTE	1990 1990	55		
*		698/5	GRAD CESTA LOKALNA	519 519	55		
*		698/6	GRAD DVORIŠTE	1426 1426	55		
*		698/7	GRAD DVORIŠTE	644 644	55		
*		699/1	GRAD KUĆA I DVORIŠTE	1575 1575	51		
*		699/2	GRAD DVORIŠTE	166 166	51		
*		700	GRAD OSTALO NEPLODNO	1158 1158	51		
*		701	GRAD ZGRADA	220 220	51		
*		702	GRAD VOĆNJAK	570 570	51		
*		834	GRAD KUĆA, GRAD	422 422	51		
*		836	GRAD GRADILIŠTE	124 124	51		
*		838	GRAD DVORIŠTE	44 44	51		

Zgr	Dio	Broj katastarske čestice	Adresa katastarske čestice/Način uporabe katastarske čestice/Način uporabe zgrade, naziv zgrade, kućni broj zgrade	Površina/m2	Broj D.L.	Posebni pravni režimi	Primjedba
*		839	BEČKA ULICA ZGRADA	411 411	51		
*		875/1	GRAD ZGRADA	2399 2399	52		
*		875/2	GRAD ZGRADA	1055 1055	52		
*		878/33	UL.F.PREŠERNA 24,26,2 G.ZGR.GARAŽA	16 16	52		
*		878/36	UL.F.PREŠERNA 24,26,2 GRADSKA ULICA	551 551	52		
*		878/38	UL.F.PREŠERNA DVOR.UZ.ST.ZGR.	69 69	52		
		880/6	TERRA BIANKA PUT	36 36	26		
		892/1	GRAD PAŠNJAK	5094 5094	26		
		896/1	GRAD PAŠNJAK	7057 7057	26		
		915/18	UL.N.KOPERNIKA GRADSKA ULICA	641 641	26		
		915/32	HUMSKA ULICA DVORIŠTE CRPNA STANICA	2006 1973 33	26		
		915/125	MONVIDAL OSTALO NEPLODNO	47 47	26		
		915/262	GROŽNJANSKA ULICA ZGRADA MJEŠOVITE UPORABE, 22, 24, 26, GROŽNJANSKA ULICA, PULA	809 809	26		
		915/264	CERNECCINA ULICA DVORIŠTE	10 10	26		
		915/265	CERNECCINA ULICA DVORIŠTE	9 9	26		
		915/266	CERNECCINA ULICA DVORIŠTE	15 15	26		
*		974/2	GRAD ZGRADA	226 226	38		
*		978/2	UL.IVANA GUNDULIĆA DVORIŠTE	4904 4904	51		
*		978/4	GAJEVA ULICA 14 ZGR.MJEŠOVITE UPOR. ZGR.MJEŠOVITE UPOR. DVORIŠTE ZGR.MJEŠOVITE UPOR.	5162 307 724 3641 490	51		
*		979/1	GRAD KUĆA, GRAD	75 75	51		

Zgr	Dio	Broj katastarske čestice	Adresa katastarske čestice/Način uporabe katastarske čestice/Način uporabe zgrade, naziv zgrade, kućni broj zgrade	Površina/m2	Broj D.L.	Posebni pravni režimi	Primjedba
*		979/2	GRAD KUĆA, GRAD	32 32	51		
*		1022/1	RADIĆEVA ULICA KUĆA, Pula, RADIĆEVA ULICA 3 GARAŽA, RADIĆEVA ULICA GARAŽA, RADIĆEVA ULICA DVORIŠTE IZGRAĐENO ZEMLJIŠTE	410 145 21 16 209 19	39		
*		1029	GRAD NEPLODNO ZEMLJIŠTE	243 243	39		
		1063/4	TRG JUG.FILMA SKLADIŠTE, TRG JUG.FILMA	235 235	25		
		1063/5	TRG JUG.FILMA SKLADIŠTE, TRG JUG.FILMA	25 25	25		
		1063/6	TRG JUG.FILMA SKLADIŠTE, TRG JUG.FILMA	93 93	25		
		1063/7	UL.GIULIO REVELANTE DVOR.UZ.ST.ZGR.	114 114	25		
		1104/8	SPLITSKA ULICA KOL.STAMB.ZGR.	652 652	15		
		1104/11	SPLITSKA ULICA KOL.STAMB.ZGR.	37 37	15		
		1104/12	SPLITSKA ULICA KOL.STAMB.ZGR.	32 32	15		
		1104/13	SPLITSKA ULICA KOL.STAMB.ZGR.	2 2	15		
		1104/14	SPLITSKA ULICA KOL.STAMB.ZGR.	3 3	15		
		1104/15	SPLITSKA ULICA KOL.STAMB.ZGR.	3 3	15		
		1104/16	SPLITSKA ULICA KOL.STAMB.ZGR.	3 3	15		
*		1212/16	UL.L.MARIANI TRGOVINA	429 429	52		
*		1212/58	GRAD ZGRADA	63 63	52		
*		1212/59	GRAD ZGRADA	22 22	52		
*		1212/60	GRAD OSTALO NEPLODNO	38 38	52		
*		1212/61	GRAD OSTALO NEPLODNO	465 465	52		
		1239/1	ŠIJANA GRADSKA ULICA	90 90	16		

Zgr	Dio	Broj katastarske čestice	Adresa katastarske čestice/Način uporabe katastarske čestice/Način uporabe zgrade, naziv zgrade, kućni broj zgrade	Površina/m2	Broj D.L.	Posebni pravni režimi	Primjedba
		1251/29	GRAD	168	16		
			GRADSKA ULICA	168			
		1299/9	PLOMINSKA ULICA	472	16		
			GRADSKA ULICA	472			
*		1365/1	GRAD	337	25		
			ZGRADA	337			
		1367/1	MONTE GHIRO	1650	15		
			PUT	1650			
		1367/2	MONTE GHIRO	65	09		
			CESTA LOKALNA	65			
		1367/3	MONTE GIRO	383	9		
			GROBLJE	383			
*		1383/4	UL.N.VALCONI	180	26		
			DVORIŠTE	180			
		1394	GRAD	42	15		
			OSTALO NEPLODNO	42			
		1399/3	GRAD	90	9		
			LOKALNA CESTA	90			
		1407	GRAD	90	9		
			OSTALO NEPLODNO	90			
		1408	GRAD	181	9		
			OSTALO NEPLODNO	181			
		1410	GRAD	4334	9		
			OSTALO NEPLODNO	4334			
		1413	GRAD	56357	9		
			OSTALO NEPLODNO	56357			
		1414	GRAD	2915	9		
			OSTALO NEPLODNO	2915			
		1415	GRAD	119522	9		
			OSTALO NEPLODNO	119522			
		1416/1	GRAD	1128	2		
			OSTALO NEPLODNO	1128			
		1418/1	GRAD	507	3		
			PUT	507			
		1418/3	GRAD	135	3		
			PUT	135			
		1418/4	GRAD	280	3		
			OSTALO NEPLODNO	280			
*		1443/1	MONVIDAL	2944	39		
			FORT.OBJEKT	2944			
*		1443/7	MONVIDAL	8	39		
			FORT.OBJEKT	8			
		1452/1	PADULJ	1485	3		
			LOKALNA CESTA	1485			

Zgr	Dio	Broj katastarske čestice	Adresa katastarske čestice/Način uporabe katastarske čestice/Način uporabe zgrade, naziv zgrade, kućni broj zgrade	Površina/m2	Broj D.L.	Posebni pravni režimi	Primjedba
		1452/2	PADULJ	212	3		
			LOKALNA CESTA	212			
		1455	MONTE GRANDE	3060	3		
			LOKALNA CESTA	3060			
*		1462	TRIGLAVSKA	167	26		
			DVOR.UZ.ST.ZGR.	99			
			OBIT.ST.ZGR.	68			
		1520	MONTE GRANDE	2229	03		
			VINOGRAD	1114			
			ORANICA	1115			
		1590	TIVOLI	303	10		
			PAŠNJAK	303			
		1608/2	MONTE S.GIORGIO	170	09		
			PUT	170			
		1610	MONTE S.GIORGIO	2173	10		
			OSTALO NEPLODNO	2173			
		1611/1	MONTE S.GIORGIO	539	10		
			PUT	539			
		1611/2	MONTE S.GIORGIO	18	10		
			PUT	18			
		1638/2	BRADAMANTE	4856	4,5		
			PAŠNJAK	800			
			ORANICA	4056			
		1638/17	BRADAMANTE	28	4,5		
			ORANICA	28			
		1650	ŠARAJA	1697	10		
			VINOGRAD	1697			
		1657/10	ŠIJANA	554	10		
			VINOGRAD	554			
		1658/23	ŠIJANA	112	10		
			ORANICA	112			
		1658/29	ŠIJANA	26	10		
			ORANICA	26			
		1660/2	ŠIJANA	63	10		
			PAŠNJAK	63			
		1660/10	ŠIJANA	280	10		
			PAŠNJAK	280			
		1660/11	ŠIJANA	328	10		
			PAŠNJAK	328			
		1660/15	ŠIJANA	2052	10		
			PAŠNJAK	2052			
		1661/1	ŠARAJA	211	10		
			PUT	211			
		1662/2	ŠARAJA	641	16		
			PUT	641			

Zgr	Dio	Broj katastarske čestice	Adresa katastarske čestice/Način uporabe katastarske čestice/Način uporabe zgrade, naziv zgrade, kućni broj zgrade	Površina/m2	Broj D.L.	Posebni pravni režimi	Primjedba
		1662/19	ŠIJANA ULICA	120 120	16		
		1663/8	LABINSKA UL. ORANICA G.ZGR.KONOBA	281 278 3	16		
		1666/4	ŠIJANSKA CESTA ULICA	3367 3367	17		
		1666/5	ŠIJANA PAŠNJAK	3008 3008	17		
		1666/6	ŠIJANSKA CESTA ULICA	506 506	17		
		1666/7	ŠIJANSKA CESTA ULICA	179 179	17		
		1666/8	ŠIJANA PAŠNJAK	4924 4924	17		
		1671/10	ŠIJANA ORANICA	161 161	11		
		1678/3	GOBA ORANICA	1692 1692	11		
		1679/1	ŠIJANA NEPLODNO ZEMLJIŠTE	259 259	11		
		1679/2	ŠIJANA NEPLODNO ZEMLJIŠTE	56 56	11		
		1680/15	ŠIJANA PRIVR.DV.	3057 3057	11		
		1685/24	ILIRIJA PUT	421 421	11		
		1708/4	GRAD PAŠNJAK	28 28	11		
		1709/1	LABINSKA BR.62 DVOR.UZ.ST.ZGR.	66 66	5		
		1709/4	ŠIJANA PUT	6 6	11		
		1709/5	ŠIJANA TRAFOSTANICA, ŠIJANA PRIVR.DV.	45 26 19	5		
		1725/1	PAŠNJAK	2206 2206	6		
		1748/1	ŠIJANA ŠUMA	5942 5942	6		
		1748/2	ŠIJANA ŠUMA	1427 1427	6		
		1748/4	ŠIJANA ŠUMA	4054 4054	6		

Zgr	Dio	Broj katastarske čestice	Adresa katastarske čestice/Način uporabe katastarske čestice/Način uporabe zgrade, naziv zgrade, kućni broj zgrade	Površina/m2	Broj D.L.	Posebni pravni režimi	Primjedba
		1755/1	ŠIJANA	1306564	18		
			ŠUMA	1306548			
			ORANICA	9			
			OBIT.ST.ZGR.	7			
		1755/14	ŠIJANA	12504	18		
			ŠUMA	12504			
		1755/15	ŠIJANA	9256	18		
			ŠUMA	9256			
		1755/16	ŠIJANA	1533	18		
			ŠUMA	1533			
		1755/17	ŠIJANA	49	18		
			ŠUMA	49			
		1757/1	ŠIJANA	7808	18		
			LOKALNA CESTA	7808			
		1757/3	ŠIJANA	484	13		
			PUT	484			
		1764/3	GRAD	116	11		
			LOKALNA CESTA	116			
		1791/3	ŠIJANA	80	17		
			DVORIŠTE	80			
		1824/10	CESTA PREKOMORSKIH BRIGADA	1100	17		
			ULICA	1100			
		1824/17	ŠIJANA	66	17		
			PAŠNJAK	66			
		1838/2	VIGNALE	2539	16		
			CESTA LOKALNA	2539			
		1841/5	43.ISTARSKE DIVIZIJE	526	16		
			DVORIŠTE	526			
		1856/1	GUSTIN	2287	16		
			CESTA LOKALNA	2287			
		1856/4	GUSTIN	64	16		
			CESTA LOKALNA	64			
		1858/3	CESTA PREKOMORSKIH BRIGADA	10679	16		
			MAGISTR.CESTA	10679			
		1858/15	ST.FRANC	620	17		
			UREĐENO ZEMLJIŠTE	620			
		1858/16	ST.FRANK	600	17		
			UREĐENO ZEMLJIŠTE	600			
		1858/23	ST. FRANK	235	17		
			LOKALNA CESTA	235			
		1858/24	ST.FRANC	320	17		
			UREĐENO ZEMLJIŠTE	320			
		1858/25	ST.FRANC	182	17		
			UREĐENO ZEMLJIŠTE	182			

Zgr	Dio	Broj katastarske čestice	Adresa katastarske čestice/Način uporabe katastarske čestice/Način uporabe zgrade, naziv zgrade, kućni broj zgrade	Površina/m2	Broj D.L.	Posebni pravni režimi	Primjedba
		1858/26	ST.FRANC PUT	663 663	17		
		1858/27	ST.FRANC UREĐENO ZEMLJIŠTE	608 608	17		
		1858/28	ST.FRANC UREĐENO ZEMLJIŠTE	1298 1298	17		
		1858/31	ST.FRANKŽ NEPLODNO ZEMLJIŠTE	106 106	17		
		1858/45	CESTA PREKOMORSKIH BRIGADA MAGISTR.CESTA	120 120	16		
		1858/47	ŠANDALJSKA CESTA MAGISTR.CESTA	97 97	27		
*		1859	ŠKALETA KUĆA I DVORIŠTE	104 104	15		
		1916/1	VALMADE MAGISTR.CESTA	21026 21026	27		
		1916/3	VALMADE MAGISTR.CESTA	14 14	27		
		1937/5	VALMADE PAŠNJAK	2788 2788	27		
		1937/8	VALMADE PAŠNJAK	955 955	27		
		1937/9	VALMADE PAŠNJAK	506 506	27		
		1938/8	VALMADE VINOGRAD ORANICA	11575 4204 7371	27		
		1938/11	VALMADE PAŠNJAK	1806 1806	27		
		1938/26	VALMADE PAŠNJAK	31 31	27		
		1939	VALMADE PAŠNJAK	1026 1026	28		
		2001/11	VALMALE PAŠNJAK	181 181	28		
*		2005/12	ŠIJANA PRIVR.DV. POSL.ZGR.	2034 307 1727	16		
		2006/3	VALMALE ORANICA	739 739	28		
		2059/1	MONTE ŠERPO PAŠNJAK	24724 24724	18		
		2061/14	KOMUNAL ŠUMA	2404 2404	28		

Zgr	Dio	Broj katastarske čestice	Adresa katastarske čestice/Način uporabe katastarske čestice/Način uporabe zgrade, naziv zgrade, kućni broj zgrade	Površina/m2	Broj D.L.	Posebni pravni režimi	Primjedba
		2061/43	KOMUNAL	280	28		
			ŠUMA	280			
		2061/44	KOMUNAL	1510	28		
			ŠUMA	1510			
		2065/2	KOMUNAL	234	28,29		
			PAŠNJAK	234			
		2065/3	KOMUNAL	64	28,29		
			PAŠNJAK	64			
		2071/1	KOMUNAL	2677	19		
			ORANICA	2677			
		2076/3	KOMUNAL	13661	29		
			ŠUMA	13661			
		2076/4	KOMUNAL	14316	29		
			ŠUMA	14316			
		2081		308	13		
			ŠUMA	308			
		2082/9	KAMENOLOM	8160	19		
			ŠUMA	559			
			KAMENOLOM	7601			
		2082/10	STAN.KATARO	4223	19		
			ŠUMA	4223			
		2082/11	STAN.KATARO	2296	19		
			ŠUMA	2296			
		2084/2	KOMUNAL	7137	29		
			LIVADA	4137			
			ORANICA	3000			
		2084/3	KOMUNAL	10028	29		
			ŠUMA	6728			
			ŠUMA	3300			
		2084/4	KOMUNAL	7636	19		
			PAŠNJAK	3636			
			ŠUMA	4000			
		2084/5	KOMUNAL	4658	19		
			PAŠNJAK	4658			
		2109/2	ST.KATARO	1232	19		
			ORANICA	1232			
		2109/3	ST.KATARO	1190	19		
			ORANICA	1000			
			VOČNJAK	190			
		2113/1	STANCIJA KATARO	35825	20		
			PAŠNJAK	35825			
		2113/3	STANCIJA KATARO	9435	20		
			PAŠNJAK	9435			
		2113/4	STANCIJA KATARO	15584	20		
			PAŠNJAK	15584			

Zgr	Dio	Broj katastarske čestice	Adresa katastarske čestice/Način uporabe katastarske čestice/Način uporabe zgrade, naziv zgrade, kućni broj zgrade	Površina/m2	Broj D.L.	Posebni pravni režimi	Primjedba
		2113/15	PUT OD FORTICA LIVADA	7198 7198	20		
		2113/17	ST.KATARO ORANICA	1687 1687	20		
		2113/18	ST.KATARO VINOGRAD	2013 2013	20		
		2113/40	PUT OD FORTICA 100A KUĆA, Pula, PUT OD FORTICA 100A DVORIŠTE	115 86 29	20		
		2113/41	PUT OD FORTICA POMOĆNA ZGRADA, Pula, PUT OD FORTICA	22 22	20		
		2118/2	ORAŠEVICA PAŠNJAK	946 946	30		
		2118/4	PUT OD FORTICA PRIVR.DV.	582 582	30		
		2122/4	GRAD PAŠNJAK	655 655	30		
		2122/5	GRAD PAŠNJAK	21067 21067	30		
		2138/2	MONTE TURKO PAŠNJAK	3622 3622	30		
		2139/2	PAŠNJAK	4280 4280	44		
		2145/5	PAŠNJAK	9260 9260	29		
*		2160/8	GRAD HOTEL, GRAD	1889 1889	15		
*		2173	GRAD OSTALO NEPLODNO	215 215	9		
		2189	KAZAL ŠUMA	5662 5662	23		
		2191/1	ŠUMA	55668 55668	29		
		2191/2	PAŠNJAK	14611 14611	29		
		2191/3	ORANICA	1710 1710	29		
		2191/4	LIVADA ORANICA	8205 4000 4205	29		
		2199/7	KAZAL ŠUMA	7080 7080	44		
		2224/1	ORANICA	3331 3331	43		

Zgr	Dio	Broj katastarske čestice	Adresa katastarske čestice/Način uporabe katastarske čestice/Način uporabe zgrade, naziv zgrade, kućni broj zgrade	Površina/m2	Broj D.L.	Posebni pravni režimi	Primjedba
		2225	KONTRADINE PAŠNJAK	5383 5383	43		
*		2226/9	43.ISTARSKE DIVIZIJE G.ZGR.I DVOR	239 239	16		
*		2226/10	43.ISTARSKE DIVIZIJE KUĆA I DVORIŠTE	224 224	16		
		2230/1	KONTRADINE ORANICA	1220 1220	43		
		2233	KONTRADINE PUT	700 700	43		
		2274/2	VELIKE NJIVE ŠUMA	2850 2850	28		
		2275/1	KOMUNAL ORANICA PAŠNJAK	9908 6908 3000	28		
		2275/2	VELIKE NJIVE ŠUMA	7445 7445	42		
		2276	KOMUNAL ORANICA	462 462	28		
		2277	KOMUNAL ORANICA	373 373	28		
		2278/2	VELIKE NJIVE ORANICA	14155 14155	28		
		2278/3	VELIKE NJIVE ORANICA	16647 16647	28		
		2278/4	VELIKE NJIVE ORANICA	15106 15106	42		
		2278/5	ŠUMA	19306 19306	42		
		2278/6	ST.KREŠIVANI ORANICA	4560 4560	28		
		2279	ST.KREŠIVAN ŠUMA	382 382	42		
		2280	PAŠNJAK	2297 2297	42		
		2281	ŠIŠANSKA CESTA KUĆA, (dio), Pula, ŠIŠANSKA CESTA 35 ŠUMA	99070 5 99065	42		
		2286	VALMADE PAŠNJAK	19475 19475	28		
		2291/2	VALMADE PAŠNJAK	1885 1885	28		
		2299/2	KOMUNAL ORANICA	7301 7301	29		

Zgr	Dio	Broj katastarske čestice	Adresa katastarske čestice/Način uporabe katastarske čestice/Način uporabe zgrade, naziv zgrade, kućni broj zgrade	Površina/m2	Broj D.L.	Posebni pravni režimi	Primjedba
		2304/8	KOMUNAL ORANICA	525 525	28		
		2322/2	KOMUNAL PUT	700 700	28		
		2324/6	RUNKA ORANICA	1717 1717	28		
		2340/2	M.BUSOLER ŠUMA	3280 3280	42		
		2341	ŠUMA	1590 1590	42		
		2342	ŠUMA	2523 2523	42		
		2343/1	BUSOLER ŠUMA	26089 26089	42		
		2343/4	BUSOLER ŠUMA	52 52	42		
		2344/1	ŠIŠANSKA CESTA KUĆA, (dio), Pula, ŠIŠANSKA CESTA 35 POLJSKI PUT	1135 2 1133	42		
		2344/3	BUSOLER PUT	40 40	42		
		2344/4	BUSOLER POLJSKI PUT	47 47	42		
		2378/10	VALMADE MAGISTR.CESTA	100 100	27		
		2413/1	ST. RIZZI PAŠNJAK	313 313	41		
		2413/3	ST. RIZZI PAŠNJAK	71 71	41		
		2414/3	GREGOVICA ORANICA	22397 22397	41		
		2414/5	CESTA PREKOMORSKIH BRIGADA ORANICA	103 103	41		
		2417	ST. RIZZI PAŠNJAK	1012 1012	41		
		2421/1	ST. RIZZI ŠUMA	47454 47454	54		
		2426/1	ST.FABRO VOĆNJAK	6902 6902	54		
*		2448/2	OSTALO NEPLODNO	225 225	78		
		2452/1	CESTA PREKOMORSKIH BRIGADA CESTA	10515 10515	54		
		2464	STANCIJA FABRO ORANICA	1272 1272	54		

Zgr	Dio	Broj katastarske čestice	Adresa katastarske čestice/Način uporabe katastarske čestice/Način uporabe zgrade, naziv zgrade, kućni broj zgrade	Površina/m2	Broj D.L.	Posebni pravni režimi	Primjedba
		2466/1	STANCIJA FABRO	634			
			PUT	634			
		2466/2	STANCIJA FABRO	662			
			PUT	662			
		2466/3	STANCIJA FABRO	1879			
			PUT	1879			
		2467/3	BUSOLER	31117	41		
			ŠUMA	31117			
		2467/43	BUSOLER	223	42		
			PAŠNJAK	223			
		2476/1	KONTRADA ARTUSI	277	42		
			PUT	277			
*		2477/1	GRAD	67	54		
			RUŠEVINA, GRAD	67			
*		2478	GRAD	516	54		
			OSTALO NEPLODNO	516			
		2478	BUSOLER	37125	55		
			ŠUMA	37125			
		2479/4	KONTRADA ARTUSI	3007	55		
			ORANICA	3007			
		2480	BUSOLER	33238	55		
			ORANICA	23238			
			ORANICA	10000			
		2483/1	STANCIJA FABRO	143277	55		
			PAŠNJAK	143277			
		2483/2	BUSOLER	40805	55		
			DVORIŠTE	17177			
			ORANICA	17624			
			GOSP. ZGRADA	516			
			PAŠNJAK	5488			
		2483/3	BUSOLER	330	55		
			ORANICA	330			
		2483/4	BUSOLER	145	55		
			ORANICA	145			
		2483/6	STANCIJA FABRO	335			
			PAŠNJAK	335			
*		2488/12	LOŠINJSKA ULICA	377	52		
			OSTALO NEPLODNO	377			
*		2488/13	LOŠINJSKA 5	56	52		
			G.ZGR.ŠUPA	56			
		2497	MATIČEVICA	6420	54		
			ŠUMA	6420			
*		2499	GRAD	151	65		
			DVORIŠTE	151			

Zgr	Dio	Broj katastarske čestice	Adresa katastarske čestice/Način uporabe katastarske čestice/Način uporabe zgrade, naziv zgrade, kućni broj zgrade	Površina/m2	Broj D.L.	Posebni pravni režimi	Primjedba
		2514/14	FOJBON	872	67		
			PAŠNJAK	872			
		2528/1	GRNIDA	4280	55		
			ORANICA	4280			
		2528/12	GRNIDA	930	55		
			ORANICA	465			
			PAŠNJAK	465			
		2534/2	KOMUNAL	1584	56		
			OSTALO NEPLODNO	1584			
*		2534	FRANKINJUŠI	75	91		
			G.ZGR.ŠUPA	75			
*		2535	VINKURAN	232	91		
			RUŠEVINA, VINKURAN	232			
*		2536	VINKURAN	218	91		
			OSTALO NEPLODNO	218			
		2537/3	ŠKATARI	1311	56		
			ORANICA	1311			
*		2537	VINKURAN	10	91		
			OSTALO NEPLODNO	10			
*		2538	VINKURAN	86	91		
			GOSP. ZGRADA	86			
*		2539	VINKURAN	1570	91		
			POSEBNA NAMJENA	1570			
		2554/1	LAKVERA	3420	68		
			ORANICA	3420			
		2555	LAKVERA	3871	68		
			PAŠNJAK	3871			
		2556/3	LAKVERA	8010	68		
			ORANICA	8010			
		2560/5	LAKVERA	178	67		
			PAŠNJAK	178			
		2560/8	LAKVERA	146	67		
			PAŠNJAK	146			
		2563/3	FOJBON	391	68		
			ORANICA	391			
		2566/4	LAKVERA	12301	68		
			PAŠNJAK	12301			
		2567	FOJBON	713	68		
			PAŠNJAK	713			
		2568/1	FOJBON	745	68		
			PAŠNJAK	745			
		2570/3	FOJBON	437	68		
			PAŠNJAK	437			
		2601/1	LAKVERA	852	68		
			ORANICA	852			

Zgr	Dio	Broj katastarske čestice	Adresa katastarske čestice/Način uporabe katastarske čestice/Način uporabe zgrade, naziv zgrade, kućni broj zgrade	Površina/m2	Broj D.L.	Posebni pravni režimi	Primjedba
*		2647/1	UV.VALSALINE OSTALO NEPLODNO	7199 7199	73		
*		2678	GRAD KUĆA I DVORIŠTE	140 140	50		
		2683	ŠERAJE PAŠNJAK	6439 6439	56		
*		2707/2	GRAD ZGRADA	290 290	50		
*		2709/1	LUSSIJEVA ULICA DVORIŠTE	8831 8831	50		
*		2709/2	GRAD ZGRADA	693 693	50		
*		2710/4	GRAD ZGRADA	293 293	50		
*		2711/2	GRAD ZGRADA	66 66	50		
*		2712	GRAD ZGRADA	598 598	50		
		2717/5	RUNKA ORANICA	2520 2520	55		
*		2721	MUZIL KUĆA, MUZIL	479 479	35		
		2749/1	ŠKATARI PAŠNJAK	884 884	56		
		2774/1	VRH PAŠNJAK	1994 1994	57		
		2781/2	RUNKA PAŠNJAK	8030 8030	57		
		2836	KORŠOVICA PAŠNJAK	122 122	58		
		2837	KORŠOVICA ORANICA	1632 1632	58		
		2846/1	KORŠOVICA PAŠNJAK	8894 8894	46		
		2846/6	JADREŠKI ORANICA	302 302	59		
		2907/1	VALICA ORANICA	2440 2440	31		
		2943	JADREŠKI PAŠNJAK	632 632	31		
*		3014/2	GRAD DVORIŠTE	28 28	52		
*		3014/3	GRAD DVORIŠTE	8 8	52		

Zgr	Dio	Broj katastarske čestice	Adresa katastarske čestice/Način uporabe katastarske čestice/Način uporabe zgrade, naziv zgrade, kućni broj zgrade	Površina/m2	Broj D.L.	Posebni pravni režimi	Primjedba
*		3014/4	GRAD	4	52		
			ZGRADA	4			
*		3014/5	GRAD	17	52		
			ZGRADA	17			
*		3089	AUTOKAMP STOJA	140	49		
			OSTALO NEPLODNO	140			
*		3113		320	52		
			RUŠEVINA	320			
		3139/2	LAKVERA	664	59		
			PAŠNJAK	664			
		3182/36	KAZA	1194	69		
			PAŠNJAK	1194			
		3271/4	DRAGA	818	78		
			ORANICA	818			
		3272/1	DRAGA	3625	53		
			LOKALNA CESTA	3625			
		3272/2	DRAGA	110	53		
			LOKALNA CESTA	110			
		3280/1	DRAGA	4714	79		
			ORANICA	4714			
		3280/5	DRAGA	209	79		
			ORANICA	209			
		3280/8	VALMADE	46	79		
			ORANICA	46			
		3281/3	DRAGA	222	79		
			PAŠNJAK	222			
		3283/4	FRANKINOVICA	33835	79		
			ORANICA	33835			
		3283/5	FRANKINOVICA	79360	79		
			PAŠNJAK	79360			
		3283/6	ŠIKIĆI	2355	79		
			ORANICA	2355			
		3287	CAMPANOŽ	2572	87		
			ORANICA	2572			
		3288	CAMPANOŽ	7807	87		
			VOĆNJAK	7807			
		3289/1	KAŠTIJUN	273357	87		
			PAŠNJAK	258357			
			ORANICA	15000			
		3289/2	KAŠTIJUN	2246	86		
			PAŠNJAK	2246			
		3289/3	MONTE GUERRA	31585	86		
			ORANICA	16585			
			ORANICA	15000			

Zgr	Dio	Broj katastarske čestice	Adresa katastarske čestice/Način uporabe katastarske čestice/Način uporabe zgrade, naziv zgrade, kućni broj zgrade	Površina/m2	Broj D.L.	Posebni pravni režimi	Primjedba
		3290	MONTE GUERRA	17743	78		
			ORANICA	7743			
			ORANICA	10000			
		3310	CAMPANOŽ	857	87		
			VOČNJAK	857			
		3311	CAMPANOŽ	61073	95		
			PAŠNJAK	61073			
		3313		21137	95		
			PAŠNJAK	21137			
		3314	CAMPANOŽ	13229	95		
			PAŠNJAK	7000			
			ORANICA	6229			
		3316	CAMPANOŽ	3411	95		
			PAŠNJAK	3411			
		3321	CAMPANOŽ	221	95		
			PUT	221			
		3322	CAMPANOŽ	1106	95		
			LOKVA	1106			
		3327/1	DRAGA	3815	94		
			PAŠNJAK	1000			
			ORANICA	2815			
		3329/2	DRAGA	3407	94		
			VOČNJAK	3407			
		3330	DRAGA	3067	94		
			VOČNJAK	3067			
		3331	DRAGA	2188	94		
			VOČNJAK	2188			
		3333/1	DRAGA	3407	94		
			ORANICA	1400			
			PAŠNJAK	2007			
		3333/3	DRAGA	633	94		
			PAŠNJAK	633			
		3335/1	DRAGA	3295	34		
			VOČNJAK	3295			
		3335/2	DRAGA	3290	78		
			VOČNJAK	3290			
		3335/4	DRAGA	6370	94		
			VOČNJAK	6370			
		3335/5	DRAGA	7105	96		
			VOČNJAK	7105			
		3336	KAŠTIJUN	4198	95		
			PAŠNJAK	4198			
		3339/1	DRAGA	81730	95		
			PAŠNJAK	81730			

Zgr	Dio	Broj katastarske čestice	Adresa katastarske čestice/Način uporabe katastarske čestice/Način uporabe zgrade, naziv zgrade, kućni broj zgrade	Površina/m2	Broj D.L.	Posebni pravni režimi	Primjedba
		3340	DRAGA	12503	86		
			ŠUMA	12503			
		3342	KALIGARICE	2438	86		
			ORANICA	2438			
		3351	KALIGARICE	1485	86		
			PAŠNJAK	1485			
		3352	KALIGARICE	446	86		
			PAŠNJAK	446			
		3353	KALIGARICE	17619	86		
			VOČNJAK	17619			
		3354/1	KAŠTIJUN	259188	93		
			ORANICA	10000			
			PAŠNJAK	249188			
		3354/2	KAŠTIJUN	12987	93		
			PAŠNJAK	12987			
		3354/4	KAŠTIJUN	656	93		
			PRIVR.DV.	656			
		3354/5	KAŠTIJUN	8753	93		
			PAŠNJAK	8753			
		3354/6	KAŠTIJUN	30464	93		
			CESTA	30464			
		3355	CONTRADA S.MARINO	8524	86		
			ORANICA	8300			
			PAŠNJAK	224			
		3356	CONTRADA S.MARINO	355	86		
			PAŠNJAK	355			
		3360		1000	93		
			PAŠNJAK	1000			
		3362/2	PADULI	3454	94		
			PUT	3454			
		3362/3	PREMANTURSKA ULICA	825	52		
			GRADSKA ULICA	825			
		3362/4	PREMANTURSKA ULICA	366	52		
			GRADSKA ULICA	366			
		3370	PADULI	1545	93		
			ORANICA	1545			
		3371	PADULI	1460	93		
			ORANICA	1460			
		3376	PADULI	608	26		
			ORANICA	608			
		3378	PADULI	496	93		
			ORANICA	496			
		3379		488	92		
			ORANICA	488			

Zgr	Dio	Broj katastarske čestice	Adresa katastarske čestice/Način uporabe katastarske čestice/Način uporabe zgrade, naziv zgrade, kućni broj zgrade	Površina/m2	Broj D.L.	Posebni pravni režimi	Primjedba
		3380		1071	92		
			ORANICA	571			
			PAŠNJAK	500			
		3381	PADULI	1097	92		
			PAŠNJAK	497			
			ORANICA	600			
		3392	PADULI	1020	92		
			ORANICA	1020			
		3393	PADULJ	1009	92		
			ORANICA	1009			
		3404	PADULI	3562	92		
			ORANICA	3562			
		3405		194	93		
			ORANICA	194			
		3409	PADULI	468	93		
			ORANICA	468			
		3413	PADULI	1388	93		
			PAŠNJAK	1388			
		3415	PADULI	411	93		
			ORANICA	411			
		3416	PADULI	332	93		
			ORANICA	332			
		3417	GRAD	672	93		
			ORANICA	672			
		3419	PADULJ	539	93		
			ORANICA	539			
		3420		290	93		
			ORANICA	290			
		3423	PADULI	1150	93		
			ORANICA	1150			
		3425/1	PADULI	230531	76		
			PAŠNJAK	200531			
			ORANICA	30000			
		3426/7	BILA GLAVICA	125	92		
			PAŠNJAK	125			
		3426/8	BILA GLAVICA	206	92		
			ORANICA	10			
			PAŠNJAK	196			
		3426/9	BILA GLAVICA	277	92		
			PAŠNJAK	153			
			ORANICA	79			
			ORANICA	45			
		3426/19	PREMANTURSKA CESTA	11	92		
			PUT	11			
		3427	BILA GLAVICA	9000	84		
			ORANICA	9000			

Zgr	Dio	Broj katastarske čestice	Adresa katastarske čestice/Način uporabe katastarske čestice/Način uporabe zgrade, naziv zgrade, kućni broj zgrade	Površina/m2	Broj D.L.	Posebni pravni režimi	Primjedba
		3428		20767	84		
			ORANICA	20767			
		3429	BILA GLAVICA	27377	84		
			ORANICA	17377			
			ORANICA	10000			
		3430	BILA GLAVICA	4292	84		
			ORANICA	4292			
		3431	BILA GLAVICA	3174	85		
			ORANICA	3174			
		3432	BILA GLAVICA	4279	85		
			ORANICA	4279			
		3435	BILA GLAVICA	1675	85		
			ORANICA	1675			
		3436	BOLA GLAVICA	838	85		
			ORANICA	838			
*		3437	ULICA 43. ISTARSKE DIVIZIJE	181	15,16		
			ZGRADA	181			
		3439/1	BILA GLAVICA	205259	66		
			VINOGRAD	3000			
			ŠUMA	202259			
		3439/3	VALDEBEK	117087	84		
			PAŠNJAK	117087			
		3439/4	VALDEBEK	3267	84		
			PAŠNJAK	3267			
		3439/6	BILA GLAVICA	7615	66		
			PAŠNJAK	7615			
		3439/9	BILA GLAVICA	23035	84		
			ORANICA	4000			
			PAŠNJAK	19035			
		3439/10	BILA GLAVICA	25406	84		
			ORANICA	4000			
			PAŠNJAK	21406			
		3439/11	BILA GLAVICA	8047	76		
			PAŠNJAK	8047			
		3439/21	BILA GLAVICA	486	85		
			ORANICA	486			
		3439/27	BILA GLAVICA	2097	85		
			PAŠNJAK	2097			
		3439/28	BILA GLAVICA	1436	85		
			PAŠNJAK	1436			
		3439/29	BILA GLAVICA	1412	85		
			PAŠNJAK	1412			
		3439/30	BILA GLAVICA	1349	85		
			PAŠNJAK	1349			

Zgr	Dio	Broj katastarske čestice	Adresa katastarske čestice/Način uporabe katastarske čestice/Način uporabe zgrade, naziv zgrade, kućni broj zgrade	Površina/m2	Broj D.L.	Posebni pravni režimi	Primjedba
		3439/31	BILA GLAVICA PAŠNJAK	311 311	85		
		3439/32	BILA GLAVICA PAŠNJAK	1667 1667	85		
		3439/33	BILA GLAVICA PAŠNJAK	1459 1459	85		
		3439/34	BILA GLAVICA PAŠNJAK	1617 1617	85		
		3442	VALDEBEK POMOĆNA ZGRADA, VALDEBEK GOSPODARSKA ZGRADA, (STRELIŠTE), VALDEBEK POMOĆNA ZGRADA, (SANITARNI ČVOR), VALDEBEK NEPLODNO ZEMLJIŠTE	106206 71 836 22 105277	77, 85		
		3443/1	KONT. S. MARINO ORANICA ORANICA	10315 5000 5315	77		
		3443/2	KONT. S. MARINO ORANICA	11680 11680	77		
		3448	VALDEBEK ORANICA	14685 14685	76		
		3490/1	VALDEBEK PAŠNJAK	2699 2699	77		
		3495/3	ŠARAJICE ORANICA	2237 2237	76		
		3504/2	LOKVERE PAŠNJAK	9385 9385	78		
		3516/1	CAMPANOŽ ORANICA	3490 3490	78		
		3519	LOKVERE ORANICA ORANICA	8061 5374 2687	78		
		3520	ŠIKIČEVICE ORANICA	2980 2980	77		
		3522	LOKVERE ORANICA	1942 1942	77		
		3523	LOKVERE ORANICA	1399 1399	77		
		3555/1	VALBRUNA PAŠNJAK	5357 5357	77		
		3566	VALBRUNA ŠUMA	9926 9926	77		
		3574/2	LOKVERE VOĆNJAK	2454 2454	78		

Zgr	Dio	Broj katastarske čestice	Adresa katastarske čestice/Način uporabe katastarske čestice/Način uporabe zgrade, naziv zgrade, kućni broj zgrade	Površina/m2	Broj D.L.	Posebni pravni režimi	Primjedba
		3574/4	LOKVERE	307	68		
			KANAL	307			
		3574/5	LOKVERE	545	68		
			ORANICA	545			
		3574/6	KONTRADICA	264	78		
			OSTALO NEPLODNO	264			
		3574/7	LOKVERE	567	78		
			ORANICA	567			
		3574/8	LOKVERE	268	68		
			KANAL	268			
		3574/9	LOKVERE	220	68		
			ORANICA	220			
		3583/1	LOKVERE	2098	78		
			ORANICA	2098			
		3585	LOKVERE	798	78		
			ORANICA	798			
		3587/1	LOKVERE	2117	78		
			ORANICA	2117			
		3589/1	LAKVERE	8588	78		
			ORANICA	8588			
		3589/2	LAKVERE	149	78		
			ORANICA	149			
		3590/1	LOKVERE	4320	78		
			ORANICA	4320			
		3590/2	LOKVERE	252	68		
			ORANICA	252			
		3590/3	LOKVERE	1664	78		
			ORANICA	1664			
		3591/1	KONTRADICA	319	68		
			PAŠNJAK	319			
		3594/1	LOKVERE	1817	68		
			VOĆNJAK	1817			
		3594/2	LOKVERE	1893	68		
			VOĆNJAK	1893			
		3594/5	LOKVERE	18	10		
			ORANICA	18			
		3594/6	LOKVERE	289	68		
			OSTALO NEPLODNO	289			
		3594/7	LOKVERE	596	68		
			ORANICA	596			
		3594/8	KONTRADICA	312	68		
			KANAL	312			
		3594/9	LOKVERE	450	68		
			ORANICA	450			

Zgr	Dio	Broj katastarske čestice	Adresa katastarske čestice/Način uporabe katastarske čestice/Način uporabe zgrade, naziv zgrade, kućni broj zgrade	Površina/m2	Broj D.L.	Posebni pravni režimi	Primjedba
		3594/10	LOKVERE	310	68		
			OSTALO NEPLODNO	310			
		3594/11	LOKVERE	306	68		
			ORANICA	306			
		3597/2	LAKVERA	7738	92		
			ORANICA	7738			
		3600	FOJBON	283	68		
			PAŠNJAK	283			
		3601	FOJBON	122	68		
			PAŠNJAK	122			
		3602/3	FOJBON	7174	68		
			PAŠNJAK	7174			
		3611/10	VALDEBEK	6321	76		
			PAŠNJAK	6321			
		3611/11	VALDEBEK	514	77		
			PAŠNJAK	514			
		3612/1	FOJBON	568	68		
			PAŠNJAK	568			
		3613/1	FOJBON	158	67		
			PAŠNJAK	158			
		3613/2	FOJBON	187	67		
			PAŠNJAK	187			
		3615	FOJBON	1855	67		
			PAŠNJAK	1855			
		3616	FOJBON	237	67		
			PAŠNJAK	237			
		3619/2	LAKVERA	110	67		
			PAŠNJAK	93			
			KANAL	17			
		3723/184	VALDEBEK	436	66		
			GRADILIŠTE	436			
		3723/200	VALDEBEK	75	66		
			PAŠNJAK	75			
		3723/237	VALDEBEK	384	66		
			GRADILIŠTE	384			
		3723/240	VALDEBEK	16	66		
			GRADILIŠTE	16			
		3723/247	VALDEBEK	51	66		
			PAŠNJAK	51			
		3735/1	DRINJOVAČA	3100	76		
			ŠUMA	3100			
		3736/1	DRINJOVAČA	1326	76		
			ŠUMA	1326			
*		3766	INDUSTRIJSKA ZONA	657	4		
			SKLADIŠTE, INDUSTRIJSKA ZONA	657			

Zgr	Dio	Broj katastarske čestice	Adresa katastarske čestice/Način uporabe katastarske čestice/Način uporabe zgrade, naziv zgrade, kućni broj zgrade	Površina/m2	Broj D.L.	Posebni pravni režimi	Primjedba
		3772/49	ORŠEREŽE DVORIŠTE	568 568	54		
		3773/1	MONTE MANJO ORANICA	4017 4017	54		
		3773/3	MONTE MANJO PAŠNJAK ORANICA	747 528 219	54		
		3773/5	MONTE MANJO CESTA LOKALNA	471 471	54		
		3773/6	MONTE MANJO CESTA LOKALNA	62 62	54		
		3773/8	MONTE MANJO ORANICA	84 84	54		
		3774/1	MONTE MANJO ORANICA	2200 2200	53		
		3774/2	IST.GRADSKA ZAIBILAZNICA REGIONAL.CESTA LIVADA	21644 10838 10806	53		
		3774/6	IST.GRADSKA ZAIBILAZNICA LOKALNA CESTA	14 14	54		
		3775/2	MONTE MANJO ORANICA	388 388	53		
		3775/10	MONTE MANJO PAŠNJAK	52 52	54		
		3775/11	MONTE MANJO PAŠNJAK	108 108	54		
		3775/12	MONTE MANJO CESTA LOKALNA	764 764	54		
		3775/13	MONTE MANJO CESTA LOKALNA	194 194	54		
		3775/15	MONTE MANJO CESTA	40 40	54		
		3775/18	MONTE MANJO PAŠNJAK	39 39	54		
		3797/1	MONTE MAGNO ORANICA	1162 1162	66		
		3797/3	MONTE MAGNO ORANICA	421 421	66		
		3797/4	MONTE MAGNO ORANICA	991 991	66		
		3797/5	MONTE MAGNO ORANICA	406 406	66		
		3799/2	IST.GRADSKA ZAIBILAZNICA REGIONAL.CESTA ORANICA	4218 2918 1300	65		

Zgr	Dio	Broj katastarske čestice	Adresa katastarske čestice/Način uporabe katastarske čestice/Način uporabe zgrade, naziv zgrade, kućni broj zgrade	Površina/m2	Broj D.L.	Posebni pravni režimi	Primjedba
		3801/3	BRAJDINE	521	65		
			ORANICA	521			
		3802/2	BRAJDINE	46	65		
			PAŠNJAK	46			
		3802/3	BRAJDINE	70	65		
			PAŠNJAK	70			
		3802/8	BRAJDINE	30	65		
			PAŠNJAK	30			
		3802/9	BRAJDINE	133	65		
			PAŠNJAK	133			
		3803/1	BRAJDINE	1843	65		
			ORANICA	1843			
		3804/1	BRAJDINE	646	65		
			ORANICA	646			
		3810/23	BRAJDINE	20	65		
			PUT	20			
*		3853	GRAD	252	51		
			ZGRADA	252			
*		3855	GRAD	45	50		
			ZGRADA	45			
*		3856	OLGE BAN 15	156	51		
			RUŠEVINA, OLGE BAN 15	95			
			PARKIRALIŠTE	61			
		3890/2	M.KORNIAL	384	64		
			LOK.CESTA-MAK.	384			
		3894/38	VINKURAN	4119	91		
			LOK.CESTA-ASF.	4119			
		3894/49	CESTA ZA PJEŠČANU UVALU	326	83		
			LOKALNA CESTA	326			
		3894/52	M.KORNIAL	415	64		
			LOK.CESTA-MAK.	415			
		3896/3	GERVAISOVA ULICA	2243	74		
			GRADSKA ULICA	2243			
		3913/1	M.KORNIAL	268477	65		
			ŠUMA	268477			
		3913/3	M. KORNIAL	16	65		
			OSTALO NEPLODNO	16			
		3913/4	ULICA MARSOVOG POLJA	115	65		
			STAMBENA ZGRADA, dio, Pula, ULICA MARSOVOG POLJA 56	9			
			DVORIŠTE	106			
		3913/5	M. KORNIAL	220	65		
			OSTALO NEPLODNO	220			
		3913/6	M. KORNIAL	302	65		
			OSTALO NEPLODNO	302			

Zgr	Dio	Broj katastarske čestice	Adresa katastarske čestice/Način uporabe katastarske čestice/Način uporabe zgrade, naziv zgrade, kućni broj zgrade	Površina/m2	Broj D.L.	Posebni pravni režimi	Primjedba
		3913/7	M. KORNIAL	564	65		
			OSTALO NEPLODNO	564			
		3913/8	M. KORNIAL	563	65		
			OSTALO NEPLODNO	563			
		3913/9	M. KORNIAL	563	65		
			OSTALO NEPLODNO	563			
		3913/10	M. KORNIAL	534	65		
			OSTALO NEPLODNO	534			
		3913/11	M. KORNIAL	250	65		
			OSTALO NEPLODNO	250			
		3913/12	M. KORNIAL	125	65		
			OSTALO NEPLODNO	125			
		3913/13	M. KORNIAL	565	65		
			OSTALO NEPLODNO	565			
		3913/14	M. KORNIAL	563	65		
			OSTALO NEPLODNO	563			
		3913/15	M. KORNIAL	700	65		
			OSTALO NEPLODNO	700			
		3913/16	M. KORNIAL	1306	51		
			OSTALO NEPLODNO	1306			
		3913/17	M. KORNIAL	174	51		
			OSTALO NEPLODNO	174			
		3913/18	PLINARA	30700	65		
			GRADSKA ULICA	11033			
			PAŠNJAK	19667			
		3913/19	M. KORNIAL	52889	65		
			OSTALO NEPLODNO	52889			
		3913/20	M. KORNIAL	62	75		
			ŠUMA	62			
		3913/21	M.KORNIAL	4792	64		
			LOK.CESTA-MAK.	4792			
		3913/22	VERUDA PORAT	17662	75		
			ŠUMA	17662			
		3913/24	MONTE KORNIAL	243	75		
			ŠUMA	243			
		3913/25	MONTE KORNIAL	243	75		
			ŠUMA	243			
		3913/26	MONTE KORNIAL	243	75		
			ŠUMA	243			
		3913/27	MONTE KORNIAL	243	75		
			ŠUMA	243			
		3913/28	MONTE KORNIAL	243	75		
			ŠUMA	243			
		3913/29	M. KORNIAL	243	75		
			ŠUMA	243			

Zgr	Dio	Broj katastarske čestice	Adresa katastarske čestice/Način uporabe katastarske čestice/Način uporabe zgrade, naziv zgrade, kućni broj zgrade	Površina/m2	Broj D.L.	Posebni pravni režimi	Primjedba
		3913/30	M. KORNIAL	243	75		
			ŠUMA	243			
		3913/31	M. KORNIAL	243	75		
			ŠUMA	243			
		3913/32	M. KORNIAL	243	75		
			ŠUMA	243			
		3913/33	M. KORNIAL	243	75		
			ŠUMA	243			
		3913/34	M. KORNIAL	243	75		
			ŠUMA	243			
		3913/35	M. KORNIAL	243	75		
			ŠUMA	243			
		3913/36	M. KORNIAL	243	75		
			ŠUMA	243			
		3913/37	M. KORNIAL	243	75		
			ŠUMA	243			
		3913/38	M. KORNIAL	243	75		
			ŠUMA	243			
		3913/39	M. KORNIAL	243	75		
			ŠUMA	243			
		3913/40	M. KORNIAL	243	74		
			ŠUMA	243			
		3913/41	M. KORNIAL	243	75		
			ŠUMA	243			
		3913/42	M. KORNIAL	243	75		
			ŠUMA	243			
		3913/43	M. KORNIAL	243	75		
			ŠUMA	243			
		3913/44	M. KORNIAL	243	75		
			ŠUMA	243			
		3913/45	M. KORNIAL	243	75		
			ŠUMA	243			
		3913/46	M. KORNIAL	243	75		
			ŠUMA	243			
		3913/47	M. KORNIAL	243	75		
			ŠUMA	243			
		3913/48	M. KORNIAL	243	75		
			ŠUMA	243			
		3913/49	M. KORNIAL	243	75		
			ŠUMA	243			
		3913/50	M. KORNIAL	243	75		
			ŠUMA	243			
		3913/51	M. KORNIAL	243	75		
			ŠUMA	243			

Zgr	Dio	Broj katastarske čestice	Adresa katastarske čestice/Način uporabe katastarske čestice/Način uporabe zgrade, naziv zgrade, kućni broj zgrade	Površina/m2	Broj D.L.	Posebni pravni režimi	Primjedba
		3913/52	M. KORNIAL	243	75		
			ŠUMA	243			
		3913/53	M. KORNIAL	243	75		
			ŠUMA	243			
		3913/54	M. KORNIAL	243	75		
			ŠUMA	243			
		3913/55	M. KORNIAL	243	75		
			ŠUMA	243			
		3913/56	M. KORNIAL	243	75		
			ŠUMA	243			
		3913/57	M. KORNIAL	243	64		
			ŠUMA	243			
		3913/58	M. KORNIAL	243	64		
			ŠUMA	243			
		3913/59	M. KORNIAL	243	64		
			ŠUMA	243			
		3913/60	M. KORNIAL	243	64		
			ŠUMA	243			
		3913/61	M. KORNIAL	243	64		
			ŠUMA	243			
		3913/62	M. KORNIAL	243	64		
			ŠUMA	243			
		3913/63	M. KORNIAL	243	64		
			ŠUMA	243			
		3913/64	M. KORNIAL	243	64		
			ŠUMA	243			
		3913/65	M. KORNIAL	243	64		
			ŠUMA	243			
		3913/66	M. KORNIAL	243	64		
			ŠUMA	243			
		3913/67	M. KORNIAL	243	64		
			ŠUMA	243			
		3913/68	M. KORNIAL	243	64		
			ŠUMA	243			
		3913/69	M. KORNIAL	243	64		
			ŠUMA	243			
		3913/70	M. KORNIAL	243	64		
			ŠUMA	243			
		3913/71	M. KORNIAL	243	64		
			ŠUMA	243			
		3913/72	M. KORNIAL	276	64		
			ŠUMA	276			
		3913/73	M. KORNIAL	268	64		
			ŠUMA	268			

Zgr	Dio	Broj katastarske čestice	Adresa katastarske čestice/Način uporabe katastarske čestice/Način uporabe zgrade, naziv zgrade, kućni broj zgrade	Površina/m2	Broj D.L.	Posebni pravni režimi	Primjedba
		3913/74	M. KORNIAL	258	64		
			ŠUMA	258			
		3913/75	M. KORNIAL	247	64		
			ŠUMA	247			
		3913/76	M. KORNIAL	243	64		
			ŠUMA	243			
		3913/77	M. KORNIAL	243	64		
			ŠUMA	243			
		3913/78	M. KORNIAL	243	64		
			ŠUMA	243			
		3913/79	M. KORNIAL	243	64		
			ŠUMA	243			
		3913/80	M. KORNIAL	243	64		
			ŠUMA	243			
		3913/81	M. KORNIAL	243	64		
			ŠUMA	243			
		3913/82	M. KORNIAL	243	64		
			ŠUMA	243			
		3913/83	M. KORNIAL	243	64		
			ŠUMA	243			
		3913/84	M. KORNIAL	243	64		
			ŠUMA	243			
		3913/85	M. KORNIAL	243	64		
			ŠUMA	243			
		3913/86	M. KORNIAL	243	64		
			ŠUMA	243			
		3913/87	M. KORNIAL	243	64		
			ŠUMA	243			
		3913/88	M.KORNIAL	209	65		
			LOK.CESTA-MAK.	209			
		3913/89	M.KORNIAL	18	65		
			ŠUMA	18			
		3913/90	M. PARADISO	229	75		
			PAŠNJAK	229			
		3913/91	M. PARADISO	203	75		
			PAŠNJAK	203			
		3913/92	M. PARADISO	174	75		
			PAŠNJAK	174			
		3913/93	M. PARADISO	154	75		
			PAŠNJAK	154			
		3913/94	M. PARADISO	105	75		
			PAŠNJAK	105			
		3913/95	M. PARADISO	73	75		
			PAŠNJAK	73			

Zgr	Dio	Broj katastarske čestice	Adresa katastarske čestice/Način uporabe katastarske čestice/Način uporabe zgrade, naziv zgrade, kućni broj zgrade	Površina/m2	Broj D.L.	Posebni pravni režimi	Primjedba
		3913/96	M. PARADISO PAŠNJAK	24 24	75		
		3913/97	M. PARADISO PAŠNJAK	239 239	75		
		3913/98	M. PARADISO PAŠNJAK	211 211	75		
		3913/99	M. PARADISO PAŠNJAK	171 171	75		
		3913/100	M. PARADISO PAŠNJAK	138 138	75		
		3913/101	M. PARADISO PAŠNJAK	89 89	75		
		3913/102	M. PARADISO PAŠNJAK	32 32	75		
		3913/103	M. PARADISO PAŠNJAK	195 195	75		
		3913/104	M. PARADISO PAŠNJAK	66 66	74		
		3913/105	M. CORINAL PAŠNJAK	65 65	75		
		3913/106	M. PARADISO PAŠNJAK	138 138	75		
		3913/107	M. CORNIAL PAŠNJAK	69 69	75		
		3913/108	M. PARADISO PAŠNJAK	160 160	75		
		3913/109	M. CORNIAL PAŠNJAK	4 4	75		
		3913/110	M. PARADISO PAŠNJAK	22 22	75		
		3913/111	VERUDA PORAT ŠUMA	38 38	75		
		3913/112	VERUDA PORAT ŠUMA	62 62	75		
		3913/113	VERUDA PORAT PUT	80 80	75		
		3913/114	M. KORNIAL LIVADA	48920 48920	65		
		3913/115	M. KORNIAL ŠUMA	129 129	65		

Zgr	Dio	Broj katastarske čestice	Adresa katastarske čestice/Način uporabe katastarske čestice/Način uporabe zgrade, naziv zgrade, kućni broj zgrade	Površina/m2	Broj D.L.	Posebni pravni režimi	Primjedba
		3913/116	ULICA MARSOVOG POLJA	25688	65		
			UPRAVNA ZGRADA, Pula, ULICA MARSOVOG POLJA 64	3096			
			SKLADIŠTE	171			
			TRAFOSTANICA	31			
			PUMPNA STANICA	9			
			NADSTREŠNICA	699			
			POMOĆNA ZGRADA	18			
			DVORIŠNA ZGRADA	59			
			SPREMIŠTE	92			
			DVORIŠTE	21513			
		3925/9	MONTE KAROCA	9	75		
			LOKALNA CESTA	9			
		3961/1	DOLINKA	1360	74		
			ORANICA	1360			
		3961/2	DOLNIKA	1405	74		
			PAŠNJAK	1005			
			ORANICA	400			
		3961/3	DOLINKA	470	74		
			ORANICA	470			
		3962/4	VERUDA PORAT	52	75		
			ORANICA	52			
		3962/6	VERUDA PORAT	74	74		
			ORANICA	74			
		3981/6	KOD PLINARE	20	74		
			LOK.CESTA-ASF.	20			
		4000/1	VINTIJAN	707	82		
			ORANICA	707			
		4000/2	VINTIJAN	121	82		
			ORANICA	121			
		4000/3	VINTIJAN	127	82		
			ORANICA	127			
		4000/4	VINTIJAN	176	82		
			ORANICA	176			
		4003/1	VINTIJAN	3062	82		
			ORANICA	3062			
		4003/2	VINTIJAN	671	82		
			ORANICA	671			
		4003/3	VINTIJAN	746	82		
			ORANICA	746			
		4003/4	VINTIJAN	897	82		
			ORANICA	897			
		4003/5	VINTIJAN	41	82		
			ORANICA	41			
		4003/6	VINTIJAN	1360	82		
			ORANICA	1360			

Zgr	Dio	Broj katastarske čestice	Adresa katastarske čestice/Način uporabe katastarske čestice/Način uporabe zgrade, naziv zgrade, kućni broj zgrade	Površina/m2	Broj D.L.	Posebni pravni režimi	Primjedba
		4003/7	CESTA ZA PJEŠČANU UVALU	240	82		
			CESTA LOKALNA	240			
		4005/2	POD GROP	3794	83		
			VINOGRAD	1000			
			ORANICA	2794			
		4005/4	POD GROP	212	83		
			ORANICA	212			
		4005/7	POD GROP	172	83		
			ORANICA	172			
		4005/8	POD GROP	275	83		
			ORANICA	275			
		4006/3	VELIKA NJIVE	1002	83		
			ORANICA	1002			
		4006/4	VELIKE NJIVE	7	83		
			ORANICA	7			
		4006/5	VELIKE NJIVE	6	83		
			ORANICA	6			
		4008/1	GROP	1153	83		
			ORANICA	1153			
		4008/4	GROP	377	83		
			ORANICA	377			
		4008/5	GROP	1258	83		
			ORANICA	1258			
		4010/3	VELIKE NJIVE	1978	82		
			ORANICA	1978			
		4010/5	VELIKE NJIVE	93	82		
			ORANICA	93			
		4010/6	VELIKE NJIVE	276	82		
			ORANICA	276			
		4011/4	VELIKE NJIVE	128	82		
			ŠUMA	128			
		4011/5	VELIKE NJIVE	304	82		
			ŠUMA	304			
		4016	VELIKE NJIVE	1082	83		
			ORANICA	1082			
		4018	FRANKINJUŠI	209	83		
			ŠUMA	209			
		4019	FRANKINJUŠI	303	83		
			PAŠNJAK	303			
		4020	FRANKINJUŠI	623	83		
			ŠUMA	623			
		4034	FRANKINJUŠI	1803	91		
			ORANICA	1803			
		4040/1	FRANKINJUŠI	1624	91		
			LIVADA	1624			

Zgr	Dio	Broj katastarske čestice	Adresa katastarske čestice/Način uporabe katastarske čestice/Način uporabe zgrade, naziv zgrade, kućni broj zgrade	Površina/m2	Broj D.L.	Posebni pravni režimi	Primjedba
		4040/2	FRANKINJUŠI LIVADA	1242 1242	91		
		4041/1	FRANKINJUŠI PAŠNJAK	369 369	91		
		4041/2	FRANKINJUŠI PAŠNJAK	434 434	91		
		4042	FRANKINJUŠI PAŠNJAK	256 256	91		
		4043	FRANKINJUŠI PAŠNJAK	1394 1394	91		
		4044	FRANKINJUŠI PAŠNJAK	666 666	91		
		4058/2	FRANKINJUŠI LIVADA	334 334	83		
		4062/1	FRANKINJUŠI ŠUMA	151 151	83		
		4063/1	FRANKINJUŠI LIVADA	402 402	83		
		4097/1	KAZALINE ŠUMA	4380 4380	83		
		4104/3	VINTIJAN ŠUMA	276 276	83		
		4106/1	GROP ŠUMA	1430 1430	83		
		4107/1	GROP ŠUMA	2176 2176	83		
		4107/2	GROP ŠUMA	345 345	83		
		4108/5	VINTIJAN ŠUMA	5 5	83		
		4108/6	VINTIJAN ŠUMA	95 95	83		
		4116	GROP ŠUMA	2042 2042	83		
		4119	GROP ORANICA	2662 2662	83		
		4120	GROP ORANICA	429 429	83		
		4123	GROP ORANICA	1125 1125	83		
		4124	GROP ŠUMA	171 171	83		
		4127	GROP PAŠNJAK	921 921	83		

Zgr	Dio	Broj katastarske čestice	Adresa katastarske čestice/Način uporabe katastarske čestice/Način uporabe zgrade, naziv zgrade, kućni broj zgrade	Površina/m2	Broj D.L.	Posebni pravni režimi	Primjedba
		4128	GROP ORANICA	3777 3777	83		
		4131	GROP PAŠNJAK	1915 1915	83		
		4152/2	GROP ŠUMA	992 992	82		
		4152/4	GROP ŠUMA	44 44	82		
		4170	MONTE KAŠTELJER PAŠNJAK	569 569	75		
		4171	MONTE KAŠTELJER ORANICA	1677 1677	75		
		4172	MONTE KAŠTELJER PAŠNJAK	131 131	75		
		4173	MONTE KAŠTELJER ORANICA	1311 1311	75		
		4174	MONTE KAŠTELJER PAŠNJAK	1009 1009	75		
		4175	VINTIJAN PAŠNJAK	168 168	75		
		4176	VINTIJAN PAŠNJAK	522 522	75		
		4217	VINTIJAN ORANICA	916 916	83		
		4218	VINTIJAN PAŠNJAK	515 515	83		
		4228	MONTE KAROCA PAŠNJAK	178 178	75		
		4229	MONTE KAROCA ORANICA	1785 1785	75		
		4230	MONTE KARACA ORANICA VOČNJAK	1638 1000 638	75		
		4231	MONTE KAROCA VOČNJAK	111 111	75		
		4235/4	M.KAROCA ŠUMA	8425 8425	75		
		4235/5	M.KAROCA ŠUMA	7510 7510	76		
		4235/11	MONTE KAROCA CESTA LOKALNA	820 820	76		
		4240/9	M. KAROCA ORANICA	505 505	76		
		4241/1	MONTE KAROCA PAŠNJAK	1082 1082	75		

Zgr	Dio	Broj katastarske čestice	Adresa katastarske čestice/Način uporabe katastarske čestice/Način uporabe zgrade, naziv zgrade, kućni broj zgrade	Površina/m2	Broj D.L.	Posebni pravni režimi	Primjedba
		4245	MONTE KAROCA ŠUMA	62296 62296	75		
		4250/2	VAL BONAŠA LIVADA	351 351	83		
		4265/1	VAL BONAŠA ŠUMA	187 187	84		
		4265/2	VAL BONAŠA ŠUMA	142 142	84		
		4265/4	VAL BONAŠA ŠUMA	108 108	84		
		4265/5	VAL BONAŠA ŠUMA	91 91	84		
		4265/6	VAL BONAŠA ŠUMA	122 122	84		
		4265/7	VAL BONAŠA ŠUMA	228 228	84		
		4266	VAL BONAŠA ŠUMA	239 239	84		
		4267	VAL BONAŠA ŠUMA	379 379	84		
		4269/4	VAL BONAŠA ORANICA	1062 1062	84		
		4270/4	VAL BONAŠA PAŠNJAK	187 187	84		
		4275	VAL BONAŠA ORANICA	1296 1296	84		
		4276	VAL BONAŠA ORANICA	1222 1222	84		
		4280	VAL BONAŠA ORANICA	1178 1178	92		
		4281/1	VAL BONAŠA ORANICA	618 618	92		
		4302/7	TERRA BIANKA ORANICA ORANICA	560 61 499	92		
		4302/8	TERRA BIANKA PUT	176 176	92		
		4303/2	GRAD PUT	178 178	92		
		4304/4	TERRA FERMA PAŠNJAK	3876 3876	92		
		4304/6	TERRA FERMA PAŠNJAK	4951 4951	92		
		4304/9	TERRA FERMA ŠUMA	2089 2089	92		

Zgr	Dio	Broj katastarske čestice	Adresa katastarske čestice/Način uporabe katastarske čestice/Način uporabe zgrade, naziv zgrade, kućni broj zgrade	Površina/m2	Broj D.L.	Posebni pravni režimi	Primjedba
		4305	VINTIJAN	25053	92		
			PAŠNJAK	25053			
		4306/1	ZOTA	12611	83		
			PAŠNJAK	12611			
*		4314	ŠIJANA	67	11		
			ZGRADA	67			
*		4315	ŠIJANA	330	11		
			ZGRADA	330			
		4316	TERRA FERMA	5147	92		
			ŠUMA	5147			
*		4316	ŠIJANA	44	11		
			ZGRADA	44			
		4317	TERRA FERMA	2731	92		
			ŠUMA	2731			
		4326/1	TERRA FERMA	1290	92		
			ŠUMA	1290			
		4334	MONTE COTA	545	92		
			PAŠNJAK	545			
		4342/1	TERRA FERMA	3312	92		
			PAŠNJAK	3312			
		4342/2	TERRA FERMA	2858	92		
			ORANICA	1000			
			PAŠNJAK	1858			
		4349/1	TERRA FERMA	2222	92		
			ORANICA	2222			
		4350/2	TERRA FERMA	284	92		
			PAŠNJAK	284			
		4370	VINKURAN	1811	92		
			PAŠNJAK	1811			
		4371	VINKURAN	148	91		
			PAŠNJAK	148			
		4373/2	VINKURAN	1972	91,92		
			ORANICA	1972			
		4373/3	VINKURAN	42	11409		
			ORANICA	42			
		4374	TERRA FERMA	1560	91		
			ORANICA	1560			
*		4396	GRAD	124	10		
			G.ZGR.GARAŽA	124			
*		4397	GRAD	292	10		
			G.ZGR.GARAŽA	292			
*		4398	GRAD	152	10		
			G.ZGR.GARAŽA	152			
		4407/7	LIVADINE	1023	91		
			ORANICA	1023			

Zgr	Dio	Broj katastarske čestice	Adresa katastarske čestice/Način uporabe katastarske čestice/Način uporabe zgrade, naziv zgrade, kućni broj zgrade	Površina/m2	Broj D.L.	Posebni pravni režimi	Primjedba
		4422/1	LIVADINE ORANICA	1542 1542	99		
		4422/2	FRANKINJUŠI ORANICA	3037 3037	91		
		4425	FRANKINJUŠI KAMENOLOM	3564 3564	91		
		4426	KARA-ROMANA OSTALO NEPLODNO PAŠNJAK	11158 5000 6158	91		
		4427	KAVA ROMANA PAŠNJAK	158 158	91		
		4428/1	KAVA ROMANA ŠUMA	306 306	91		
		4428/2	KAVA ROMANA ŠUMA	423 423	91		
		4429/1	KAVA ROMANA ŠUMA	9134 9134	91		
		4429/2	KAVA ROMANA PAŠNJAK	4619 4619	91		
		4432/1	KARA-ROMANA ŠUMA	2570 2570	91		
		4432/4	KAVA ROMANA PAŠNJAK	3985 3985	91		
		4432/6	KARA-ROMANA ŠUMA	2941 2941	91		
		4434/1	KAVA ROMANA PAŠNJAK	16440 16440	91		
		4434/3	KAVA ROMANA PAŠNJAK	3165 3165	91		
		4435	KAVA ROMANA PAŠNJAK	1403 1403	91		
		4436	PAŠNJAK	1189 1189	91		
		4437	SANTINA ŠUMA	555 555	91		
*		4443	GRAD ZGRADA	266 266	52		
		4495/3	VINKURAN PAŠNJAK	3 3	91		
		4495/4	VINKURAN PAŠNJAK	7 7	91		
		4497/10	VINKURAN PAŠNJAK	33 33	99		

Zgr	Dio	Broj katastarske čestice	Adresa katastarske čestice/Način uporabe katastarske čestice/Način uporabe zgrade, naziv zgrade, kućni broj zgrade	Površina/m2	Broj D.L.	Posebni pravni režimi	Primjedba
		4508/1	VERSTINKA	1740	91		
			ŠUMA	435			
		4571	ORANICA	760	98		
			PAŠNJAK	545			
		4573	SELINA	951	98		
			PAŠNJAK	951			
		4587	VINKURAN	4550	98		
			ORANICA	4550			
		4596/1	SELINA	1214	98		
			PAŠNJAK	1214			
		4598/13	GLAVIČICE	2882	98		
			ŠUMA	2882			
		4611/4	GLAVIČICE	651	98		
			ŠUMA	651			
		4657/1	VRSTINKA	135	90		
			PAŠNJAK	135			
		4657/5	VRSTINKA	1545	90		
			ORANICA	1545			
		4658	VRSTINKA	1509	90		
			ORANICA	1509			
		4668/3	VRSTINKA	435	91		
			LIVADA	435			
		4670/2	SANTINA	462	90		
			ORANICA	462			
		4688/1	SANTINA	642	90		
			PAŠNJAK	642			
		4688/2	RASTOVICA	33485	90		
			ŠUMA	33485			
		4690/2	RASTOVICA	382	90		
			ŠUMA	382			
		4691/2	JADAVA	113	90		
			PAŠNJAK	113			
		4692/3	JADAVA	50	90		
			ŠUMA	50			
		4695/3	PJEŠĆANA UVALA	142	90		
			ORANICA	142			
		4709/1	JADAVA	1270	90		
			ŠUMA	1270			
		4710/6	JADAVA	1852	90		
			ORANICA	1852			
		4713/1	JADAVA	511	90		
			ORANICA	511			
		4713/1		7833	82		
			ŠUMA	7833			

Zgr	Dio	Broj katastarske čestice	Adresa katastarske čestice/Način uporabe katastarske čestice/Način uporabe zgrade, naziv zgrade, kućni broj zgrade	Površina/m2	Broj D.L.	Posebni pravni režimi	Primjedba
		4713/2	VOLARIJA	516	82		
			ŠUMA	516			
		4713/3	VOLARIJA	290	82		
			ŠUMA	290			
		4714/12	VOLARIJA	496	82		
			ŠUMA	496			
		4716/8	VOLARIJA	4315	82		
			ŠUMA	4315			
		4720/1	VOLARIJA	23732	82		
			ŠUMA	23732			
		4720/2	VOLARIJA	7115	82		
			ŠUMA	7115			
		4721/1	VOLARIJA	21480	81		
			ŠUMA	21480			
		4721/2	VOLARIJA	5	82		
			OSTALO NEPLODNO	5			
		4724/2	VOLARIJA	10	82		
			OSTALO NEPLODNO	10			
		4731/2	MONTE RASTOVIZZA	142	82		
			ŠUMA	142			
		4732	VOLARIJA	276	90		
			ŠUMA	276			
		4741/37	MARINA VERUDA	125	81		
			LOK.CESTA-ASF.	125			
		4741/61	PJEŠČANA UVALA	351	81		
			LOK.CESTA-ASF.	351			
		4745/2	MONTE RASTOVIZZA	4016	82		
			ŠUMA	4016			
		4745/3	MONTE RASTOVIZZA	544	82		
			ŠUMA	544			
		4748/1	VOLARIJA	2969	90		
			ORANICA	2969			
		4749/2	VOLARIJA	534	91		
			ORANICA	534			
		4750/73	II OGRANAK 34	702	90		
			ŠUMA	702			
		4793	PJEŠČANA UVALA-POM.DO	829	98		
			ŠUMA	829			
		4795	VERUDELA	10707	97		
			PAŠNJAK	10707			
*		4797	GRAD	70	51		
			ZGRADA	70			
		4802/3	STOKA	4629	98		
			ŠUMA	4629			

Zgr	Dfo	Broj katastarske čestice	Adresa katastarske čestice/Način uporabe katastarske čestice/Način uporabe zgrade, naziv zgrade, kućni broj zgrade	Površina/m2	Broj D.L.	Posebni pravni režimi	Primjedba
		4802/11	STOKA-POMORSKO DOBRO	81	98		
			ŠUMA	81			
		4807/1	STOKA	15593	98		
			ŠUMA	15593			
		4807/2	STOKA-POMORSKO DOBRO	2020	98		
			ŠUMA	2020			
		4859/2	VERUDELA	6	89		
			OSTALO NEPLODNO	6			
		4885/4	BUNARINA	47	89		
			PUT	47			
		4900/1	VERUDELA	60276	81		
			ŠUMA	60276			
		4900/3	VERUDELA	1994	81		
			OSTALO NEPLODNO	1994			
		4900/5	VERUDELA	985	53		
			ŠUMA	985			
		4900/7	VERUDELA	260	53		
			ŠUMA	260			
		4900/10	VERUDELA	5068	81		
			ŠUMA	5068			
		4900/11	VERUDELA	4065	81		
			ŠUMA	4065			
		4900/12	VERUDELA	2183	81		
			ŠUMA	2183			
		4900/14	ZLATNE STIJENE	138	81		
			PAŠNJAK	138			
		4900/15	ZLATNE STIJENE	18	81		
			HOTEL, ZLATNE STIJENE	18			
		4906/1	VERUDELA	550	74		
			PUT	550			
		4906/2	VERUDELA	264	74		
			PUT	264			
		4906/3	VERUDELA	661	74		
			PUT	661			
		4906/4	VERUDELA	375	74		
			PUT	375			
		4908/1	VERUDA	6043	63		
			LOKALNA CESTA	6043			
		4908/2	VERUDELA	115	63		
			LOKALNA CESTA	115			
		4908/3	VERUDELA	220	63		
			LOKALNA CESTA	220			
		4908/4	VERUDELA	472	63		
			LOKALNA CESTA	472			

Zgr	Dio	Broj katastarske čestice	Adresa katastarske čestice/Način uporabe katastarske čestice/Način uporabe zgrade, naziv zgrade, kućni broj zgrade	Površina/m2	Broj D.L.	Posebni pravni režimi	Primjedba
		4908/5	VERUDELA LOKALNA CESTA	1826 1826	63		
		4915/5	MARINA VERUDA LOK.CESTA-ASF.	86 86	82		
		4950/1	MARINA VERUDA LOK.CESTA-ASF.	321 321	74		
		4952/18	MARINA VERUDA LOK.CESTA-ASF.	83 83	82		
		4952/19	MARINA VERUDA LOK.CESTA-ASF.	769 769	82		
		4953/1	MONTE PARADISO LOKALNA CESTA	1661 1661	74		
		5113/1	VERUDA LOKALNA CESTA	4585 4585	63		
		5120/6	VERUDA LOKALNA CESTA	1692 1692	10		
		5139/1	VERUDA OSTALO NEPLODNO	1026 1026	51		
		5139/2	VERUDA CESTA LOKALNA	572 572	51		
		5143/5	VALSALINE PAŠNJAK	645 645	63		
		5143/18	VALSALINE PAŠNJAK	408 408	63		
		5143/19	VALSALINE PAŠNJAK	260 260	63		
		5177/7	M. KANE DVORIŠTE	3401 3401	51		
		5177/12	M. KANE DVORIŠTE	10 10	51		
		5197/1	S. POLIKARPO PUT	232 232	50		
		5197/2	MORNARIČKO GROBLJE GROBLJE	236 236	50		
		5206/17	BARAKE LOKALNA CESTA	3735 3735	49		
		5208/3	AUTOKAMP STOJA OSTALO NEPLODNO	802 802	49		
		5209	AUTOKAMP STOJA OSTALO NEPLODNO	1759 1759	61		
		5210	AUTOKAMP STOJA OSTALO NEPLODNO	462 462	61		
		5213	AUTOKAMP STOJA OSTALO NEPLODNO	583 583	60		

Zgr	Dio	Broj katastarske čestice	Adresa katastarske čestice/Način uporabe katastarske čestice/Način uporabe zgrade, naziv zgrade, kućni broj zgrade	Površina/m2	Broj D.L.	Posebni pravni režimi	Primjedba
		5273/3	MUZIL CESTA LOKALNA	9748 9748	49		
		5284/1	FIZELA ORANICA	66870 66870	50		
		5284/2	FIŽELA ORANICA	6464 6464	49		
		5284/6	FIZELA POMOĆNA ZGRADA	65 65	50		
		5284/8	ULICA AGNANA KUĆA, Puła, ULICA AGNANA 22 DVORIŠTE	219 73 146			
		5300/1	VARGAROLA ŠUMA	101128 101128	35		
		5300/2	MUZIL ŠUMA	49396 49396	35		
		5301	FIŽELA PAŠNJAK	897 897	35		
		5302	FIŽELA PAŠNJAK	3340 3340	35		
		5303	FIŽELA PAŠNJAK	2124 2124	35		
		5304	FIŽELA VRT ORANICA LIVADA	15513 6000 7000 2513	35		
		5305	FIŽELA PAŠNJAK	1687 1687	35		
		5306	FIŽELA PAŠNJAK	1673 1673	35		
		5307/1	FIŽELA LIVADA	11031 11031	35		
		5307/2	FIŽELA VRT	4408 4408	35		
		5308	FIŽELA PAŠNJAK	166 166	35		
		5309	FIŽELA PAŠNJAK	1867 1867	35		
		5310	MUZIL PAŠNJAK	1777 1777	35		
		5311	MUZIL PAŠNJAK	788 788	35		
		5312	FIŽELA ORANICA	1270 1270	35		
		5313	FIŽELA ORANICA	17759 17759	35		


Zgr	Dio	Broj katastarske čestice	Adresa katastarske čestice/Način uporabe katastarske čestice/Način uporabe zgrade, naziv zgrade, kućni broj zgrade	Površina/m2	Broj D.L.	Posebni pravni režimi	Primjedba
		5314	MUZIL	1347	35		
			ŠUMA	1347			
		5315	MUZIL	9960	35		
			ŠUMA	9960			
		5316/1	MUZIL	128380	34		
			ŠUMA	128380			
		5316/2	MUZIL	2062	34		
			ŠUMA	2062			
		5317	MUZIL	6199	35		
			RUŠEVINA, MUZIL	6199			
		5318	MUZIL	6817	35		
			PAŠNJAK	6817			
		5319	MUZIL	10970	35		
			OSTALO NEPLODNO	10970			
		5320	MUZIL	578	35		
			PAŠNJAK	578			
		5332/1	MUZIL	55165	34		
			OSTALO NEPLODNO	55165			
		5332/2	MUZIL	3	34		
			OSTALO NEPLODNO	3			
		5332/3	MUZIL	3	34		
			OSTALO NEPLODNO	3			
		5332/4	MUZIL	3	34		
			OSTALO NEPLODNO	3			
		5335	MUZIL	68193	47		
			OSTALO NEPLODNO	68193			
		5336	MUZIL	3746	21		
			PAŠNJAK	3746			
		5342/1	GRAD	2208	21		
			PUT	2208			
		5342/2	MUZIL	377	21		
			PUT	377			
		5343	MUZIL	39306	21		
			ŠUMA	39306			
		5344	MUZIL	9170	21		
			ŠUMA	9170			
		5345	MUZIL	720	21		
			ŠUMA	720			
		5346	MUZIL	31987	21		
			ŠUMA	31987			
		5347	MUZIL	21810	21		
			ŠUMA	21810			
		5355	MUZIL	38368	22		
			ŠUMA	38368			

Zgr	Dio	Broj katastarske čestice	Adresa katastarske čestice/Način uporabe katastarske čestice/Način uporabe zgrade, naziv zgrade, kućni broj zgrade	Površina/m2	Broj D.L.	Posebni pravni režimi	Primjedba
		5356/1	MUZIL	82629	22		
			ŠUMA	82629			
		5356/2	MUZIL	16389	22		
			ŠUMA	16389			
		5363	MUZIL	23275	22		
			ŠUMA	23275			
		5365	MUZIL	3964	22		
			PUT	3964			
		5366	MUZIL	222185	14		
			ŠUMA	222185			
		5367	MUZIL	9892	21		
			ŠUMA	9892			
		5368	MUZIL	20821	21		
			ŠUMA	20821			
		5369	MUZIL	20918	21		
			ŠUMA	20918			
		5370/1	MUZIL	55714	14		
			ZGRADA SPOMENIČKE BAŠTINE, Utvrda Maria Luise	199			
			ZGRADA SPOMENIČKE BAŠTINE, Utvrda Maria Luise	8183			
			GOSPODARSKA ZGRADA	48			
			NEPLODNO ZEMLJIŠTE	316			
			DVORIŠTE	40415			
			NEPLODNO ZEMLJIŠTE	802			
			NEPLODNO ZEMLJIŠTE	4769			
			ZEMLJIŠTE ZA SPORT I REKREACIJU	982			
		5370/2	MUZIL	29821	14		
			ŠUMA	29821			
		5371	MUZIL	290	14		
			ŠUMA	290			
		5372	MUZIL	10358	14		
			ŠUMA	10358			
		5373	MUZIL	281	14		
			ŠUMA	281			
		5375/1	MUZIL	25336	50		
			OSTALO NEPLODNO	25336			
		5375/2	MUZIL	392	50		
			OSTALO NEPLODNO	392			
		5379/5	SPLITSKA ULICA	20	15		
			KOL.STAMB.ZGR.	20			
		5379/6	SPLITSKA ULICA	3	15		
			KOL.STAMB.ZGR.	3			
		5379/7	SPLITSKA ULICA	4	15		
			KOL.STAMB.ZGR.	4			

Zgr	Dio	Broj katastarske čestice	Adresa katastarske čestice/Način uporabe katastarske čestice/Način uporabe zgrade, naziv zgrade, kućni broj zgrade	Površina/m2	Broj D.L.	Posebni pravni režimi	Primjedba
		5417/4	DANTE LOKALNA CESTA	133 133	26		
		5417/5	DANTE LOKALNA CESTA	1140 1140	26		
		5486/2	GRAD OSTALO NEPLODNO	230 230	39		
		5507/1	CAMPO MARZIO OSTALO NEPLODNO	1572 1572	39		
		5507/2	CAMPO MARZIO OSTALO NEPLODNO	10 10	39		
		5507/3	CAMPO MARZIO OSTALO NEPLODNO	3 3	39		
		5522/1	GRAD CESTA LOKALNA	1271 1271	51		
		5522/2	GRAD OSTALO NEPLODNO	1225 1225	51		
		5522/3	GRAD OSTALO NEPLODNO	2680 2680	51		
		5522/4	CARCERI G.ZGR.I DVOR	3036 3036	51		
		5535/4	VERUDA LOKALNA CESTA	2325 2325	51		
		5544/2	GRAD GRADSKA ULICA	244 244	51		
		5546/2	GRAD PAŠNJAK	521 521	50		
		5553/1	GRAD CESTA LOKALNA	1060 1060	51		
		5553/2	GRAD CESTA LOKALNA	105 105	51		
		5554	GRAD DVORIŠTE	835 835	51		
		5555	GRAD CESTA LOKALNA	1451 1451	51		
		5556	GRAD GRADSKA ULICA	1411 1411	51		
		5561	GRAD GRADSKA ULICA	624 624	51		
		5562/1	GRAD PROLAZ	823 823	50		
		5562/2	GRAD GRADSKA ULICA	1367 1367	50		
		5562/3	GRAD GRADSKA ULICA	88 88	51		

Zgr	Dio	Broj katastarske čestice	Adresa katastarske čestice/Način uporabe katastarske čestice/Način uporabe zgrade, naziv zgrade, kućni broj zgrade	Površina/m2	Broj D.L.	Posebni pravni režimi	Primjedba
		5565/2	M.MARETIĆ GRADSKA ULICA	1466 1466	50		
		5580/3	ŠANDALJSKA ULICA ULICA	186 186	50		
		5580/5	STANZA FRANK PUT	98 98	17		
		5580/7	ŠANDALJSKA ULICA PUT	11 11	17		
		5589/3	GRAD PUT	243 243	54		
		5592/2	GRAD LOK.CESTA-MAK.	168 168	64		
		5597/1	PULA OSTALO NEPLODNO	1202 1202	82		
		5597/2	PULA OSTALO NEPLODNO	4 4	82		
		5598/17	PJEŠČANA UVALA OSTALO NEPLODNO	1031 1031	90		
		5598/21	MARINA VERUDA LOK.CESTA-ASF.	12 12	81		
		6010/5	MARINA VERUDA LOK.CESTA-ASF.	1233 1233	82		
Ukupna površina katastarskih čestica				7344230			

NAPOMENA: Ovaj prijepis posjedovnog lista nije dokaz o vlasništvu na katastarskim česticama upisanim u posjedovnom listu.



Stanje na dan: 03.05.2018. 00:48

PRIJEPIS POSJEDOVNOG LISTA

Katastarska općina: PULA (Mbr. 324256)

Posjedovni list: 15338


Udio	Prezime i ime odnosno tvrtka ili naziv, prebivalište odnosno sjedište upisane osobe	OIB
	AGROPRODUKT D.O.O., MEDULINSKA CESTA 15, PULA, HRVATSKA (ZAKUPAC)	40427101841
1/1	REPUBLIKA HRVATSKA, ZAGREB, ZAGREB (VLASNIK)	52634238587

Podaci o katastarskim česticama

Zgr	Dio	Broj katastarske čestice	Adresa katastarske čestice/Način uporabe katastarske čestice/Način uporabe zgrade, naziv zgrade, kućni broj zgrade	Površina/ m2	Broj D.L.	Posebni pravni režimi	Primjedba
		3283/3	FRANKINOVICA	6753	79		
			VINOGRAD	3000			
			ORANICA	3753			
		3289/4	MONTE GUERRA	20000	86		
			VOĆNJAK	20000			
		3291	MONTE GUERRA	8612	86		
			ORANICA	8612			
		3292	MONTE GUERRA	16659	86		
			ORANICA	16659			
		3294	MONTE GUERRA	5916	86		
			VOĆNJAK	5916			
		3295/1	MONTE GUERRA	149172	86		
			VOĆNJAK	149172			
		3295/2	CAMPANOŽ	3706	87		
			VOĆNJAK	3706			
		3296	CAMPANOŽ	1891	87		
			VOĆNJAK	1891			
		3298	CAMPANOŽ	512	87		
			VOĆNJAK	512			
		3299	CAMPANOŽ	2531	87		
			VOĆNJAK	2531			
		3300	CAMPANOŽ	4839	87		
			VOĆNJAK	4839			
		3301	CAMPANOŽ	4553	87		
			VOĆNJAK	4553			

Zgr	Dio	Broj katastarske čestice	Adresa katastarske čestice/Način uporabe katastarske čestice/Način uporabe zgrade, naziv zgrade, kućni broj zgrade	Površina/ m2	Broj D.L.	Posebni pravni režimi	Primjedba
		3302	CAMPANOŽ VOĆNJAK	971 971	87		
		3303	CAMPANOŽ VOĆNJAK	1104 1104	87		
		3306	CAMPANOŽ VOĆNJAK	6283 6283	87		
		3307	CAMPANOŽ VOĆNJAK	4177 4177	95		
		3308	CAMPANOŽ ORANICA	4806 4806	96		
		3309	CAMPANOŽ VOĆNJAK	9015 9015	87		
		3323/1	DRAGA VOĆNJAK	68950 68950	94		
		3323/2	DRAGA PAŠNJAK	6543 6543	94		
		3339/2	DRAGA VOĆNJAK	59663 59663	95		
		3343	KALIGARICE ORANICA	2389 2389	86		
		3344	KALIGARICE VOĆNJAK	4580 4580	86		
		3345	KALIGARICE VOĆNJAK	2505 2505	86		
		3346	KALIGARICE VOĆNJAK	5257 5257	86		
		3347	KALIGARICE VOĆNJAK	2543 2543	86		
		3349	KALIGARICE VOĆNJAK	2102 2102	86		
		3350/2	KALIGARICE VOĆNJAK	5975 5975	86		
Ukupna površina katastarskih čestica				412007			

NAPOMENA: Ovaj prijepis posjedovnog lista nije dokaz o vlasništvu na katastarskim česticama upisanim u posjedovnom listu.

REPUBLICA HRVATSKA
DRŽAVNA GEODETSKA UPRAVA
PODRUČNI URED ZA KATASTAR PULA-POLA

Stanje na dan: 03.05.2018. 00:48

PRIJEPIS POSJEDOVNOG LISTA

Katastarska općina: PULA (Mbr. 324256)

Posjedovni list: 9645

Udio	Prezime i ime odnosno tvrtka ili naziv, prebivalište odnosno sjedište upisane osobe	OIB
1/1	SKUPŠTINA OPĆINE, PULA, PULA	


Podaci o katastarskim česticama

Zbr	Dio	Broj katastarske čestice	Adresa katastarske čestice/Način uporabe katastarske čestice/Način uporabe zgrade, naziv zgrade, kućni broj zgrade	Površina/ m2	Broj D.L.	Posebni pravni režimi	Primjedba
		457/2	VERGERIJEVA DVORIŠTE	145 145	39		
		1055/2	GRAD DVORIŠTE	83 83	25		
*		1311/7	KUĆA I DVORIŠTE	210 210	40		
*		1323/12	KUĆA I DVORIŠTE	290 290	40		
		2113/2	PAŠNJAK	838 838	20		
		2159	PAŠNJAK	469 469	19		
		2161/1	ORANICA	1885 1885	19		
		2161/2	ORANICA	933 933	19		
		2304/2	ORANICA VINOGRAD VOĆNJAK	3159 1159 1000 1000	28		
*		2516/3	VINTIJAN 51 DVOR.UZ.ST.ZGR.	31 31	83		
		2617/1	LAKVERA PAŠNJAK	236 236	68		
*		2660	KUĆA	44 44	63		

Zgr	Dio	Broj katastarske čestice	Adresa katastarske čestice/Način uporabe katastarske čestice/Način uporabe zgrade, naziv zgrade, kućni broj zgrade	Površina/m2	Broj D.L.	Posebni pravni režimi	Primjedba
		3045		1323	32		
			PAŠNJAK	1323			
		3118		656	59		
			ŠUMA	656			
		3182/35	ŠIKIĆI	4434	57		
			PAŠNJAK	1734			
			CESTA	2700			
		3182/41	ŠIKIĆI	72	57		
			PAŠNJAK	72			
		3317/2		3856	95		
			ORANICA	3856			
		3414		627	93		
			ORANICA	627			
		3433		117	85		
			PAŠNJAK	117			
		3434		187	85		
			LOKVA	187			
		3437/2		97621	85		
			ORANICA	50000			
			PAŠNJAK	47621			
		3441		2656	85		
			ORANICA	2656			
		3446		977	85		
			LIVADA	977			
		3460		8122	77		
			PAŠNJAK	3000			
			LIVADA	5122			
		3497	ŠARAJICE	2788	76		
			ORANICA	2788			
		3512		697	78		
			PUT	697			
		4114	GROP	308	83		
			ŠUMA	308			
		4115	GROP	1753	83		
			ŠUMA	1753			
		4309/1	VINTIJAN-DIO JE GT	1773	92		
			PAŠNJAK	1773			
		4551		2406	98		
			PUT	2406			
		4626		517	98		
			PAŠNJAK	517			
		4701/38	RASTOVICA	120	90		
			ŠUMA	120			
		4701/43	RASTOVICA	186	90		
			ŠUMA	186			

Zgr	Dio	Broj katastarske čestice	Adresa katastarske čestice/Način uporabe katastarske čestice/Način uporabe zgrade, naziv zgrade, kućni broj zgrade	Površina/m ²	Broj D.L.	Posebni pravni režimi	Primjedba
		4701/77	RASTOVICA	59	64		
			ŠUMA	59			
		4701/102	PJEŠĆANA UVALA	23	90		
			ŠUMA	23			
Ukupna površina katastarskih čestica				139601			

NAPOMENA: Ovaj prijepis posjedovnog lista nije dokaz o vlasništvu na katastarskim česticama upisanim u posjedovnom listu.



Stanje na dan: 25.04.2018. 23:49

PRIJEPIS POSJEDOVNOG LISTA

Katastarska općina: PULA (Mbr. 324256)

Posjedovni list: 3586

Udio	Prezime i ime odnosno tvrtka ili naziv, prebivalište odnosno sjedište upisane osobe	OIB
1/1	PULJANKA D.D., ANTICOVA 5, PULA	63315096047

Podaci o katastarskim česticama

Zgr	Dio	Broj katastarske čestice	Adresa katastarske čestice/Način uporabe katastarske čestice/Način uporabe zgrade, naziv zgrade, kućni broj zgrade	Površina/m2	Broj D.L.	Posebni pravni režimi	Primjedba
		577		101	53		
			DVORIŠTE	101			
		1667/1		171	10		
			OSTALO NEPLODNO	171			
		1677/5		1016	11		
			ORANICA	1016			
		1920		6256	27		
			ORANICA	3000			
			ORANICA	3256			
		2030		550	18		
			PUT	550			
*		2202/1		294	5		
			ORANICA	294			
		2278/1		63027	42		
			ŠUMA	63027			
*		2646		17	73		
			RUŠEVINA	17			
		3312		1170	95		
			PUT	1170			
		3315		682	95		
			PUT	682			
		3338	KAŠTIJUN	7499	95		
			PAŠNJAK	7499			
		3438		3993	76		
			PUT	3993			
		3439/16		16	11		
			ŠUMA	16			

Zgr	Dio	Broj katastarske čestice	Adresa katastarske čestice/Način uporabe katastarske čestice/Način uporabe zgrade, naziv zgrade, kućni broj zgrade	Površina/m ²	Broj D.L.	Posebni pravni režimi	Primjedba
		3594/4		700	68		
			PROLAZ	700			
		3774/3		275	53		
			ORANICA	275			
		4915/3		830	81		
			OSTALO NEPLODNO	830			
		4923/8		3268	81		
			PAŠNJAK	3268			
*		4965	RIBARSKA KOLIBA	90	81		
			ZGRADA	90			
		5119/2		8	73		
			PAŠNJAK	8			
		5120/1		56756	73		
			LIVADA	6756			
			VRT	10000			
			ORANICA	40000			
		5120/2		4176	73		
			ORANICA	4176			
		5120/4		860	73		
			ORANICA	860			
		5121/1		3704	53		
			PAŠNJAK	3204			
			OSTALO NEPLODNO	500			
		5123		5469	73		
			VRT	5469			
		5132/2		1598	73		
			VOĆNJAK	1598			
		5133		343	73		
			ORANICA	343			
Ukupna površina katastarskih čestica				162869			

NAPOMENA: Ovaj prijepis posjedovnog lista nije dokaz o vlasništvu na katastarskim česticama upisanim u posjedovnom listu.



REPUBLIKA HRVATSKA
DRŽAVNA GEODETSKA UPRAVA
PODRUČNI URED ZA KATASTAR PULA-POLA

NESLUŽBENA KOPIJA

Stanje na dan: 25.04.2018. 23:49

PRIJEPIS POSJEDOVNOG LISTA

Katastarska općina: PULA (Mbr. 324256)

Posjedovni list: 8957

Udio	Prezime i ime odnosno tvrtka ili naziv, prebivalište odnosno sjedište upisane osobe	OIB
1/1	REPUBLIKA HRVATSKA, ZAGREB, ZAGREB	52634238587

Podaci o katastarskim česticama


Zgr	Dio	Broj katastarske čestice	Adresa katastarske čestice/Način uporabe katastarske čestice/Način uporabe zgrade, naziv zgrade, kućni broj zgrade	Površina/m2	Broj D.L.	Posebni pravni režimi	Primjedba
		2142	PAŠNJAK	5134	30		
				5134			
		2215/8	ULICA BEGOVICA	2451	43		
			ORANICA	2451			
		2274/1	VELIKE NJIVE	95760	28		
			ORANICA	25000			
			ORANICA	30000			
			ORANICA	15760			
			ORANICA	25000			
		2282	ST.KTEŠIVANI	389	28		
			PAŠNJAK	389			
		2283	ST.KREŠIVANI	2602	28		
			PAŠNJAK	2602			
		2284	ST.KREŠIVANI	53488	28		
			ORANICA	20000			
			ORANICA	30000			
			PAŠNJAK	3488			
		2285	VALMADE	3606	28		
			PAŠNJAK	3606			
		2292	ST.KREŠIVANI	2697	28		
			LIVADA	2697			
		2293	ST.KREŠIVANI	6201	28		
			ŠUMA	6201			
		2294	ST.KREŠIVANI	1928	28		
			PAŠNJAK	1928			
		2297/3	KOMUNAL	1844	28		
			ORANICA	1844			

Zgr	Dio	Broj katastarske čestice	Adresa katastarske čestice/Način uporabe katastarske čestice/Način uporabe zgrade, naziv zgrade, kućni broj zgrade	Površina/ m2	Broj D.L.	Posebni pravni režimi	Primjedba
		2324/9	RUNKA	904	28		
			ORANICA	904			
		2572		1535	68		
			ORANICA	1535			
		2947		882	31		
			ORANICA	882			
		3182/1	ŠIKIĆI	18230	57		
			PAŠNJAK	18230			
		3280/2	DRAGA	828	79		
			ORANICA	828			
		3280/3	DRAGA	856	79		
			ORANICA	856			
		3280/4	DRAGA	912	79		
			ORANICA	912			
		3281/1		5980	79		
			ORANICA	5980			
		3281/2	DRAGA	3224	79		
			PAŠNJAK	3224			
		3283/1	FRANKINOVICA	22990	79		
			ORANICA	5000			
			ORANICA	17990			
		3283/2	FRANKINOVICA	2942	79		
			ORANICA	2942			
		3361	KAŠTION	2360	93		
			PAŠNJAK	2360			
		3504/1	LOKVERE	93545	77		
			ORANICA	15000			
			ORANICA	10000			
			ORANICA	68545			
		3513	LOKVERE	6489	78		
			ORANICA	6489			
		3517/1	LOKVERE	1013	78		
			ORANICA	1013			
		3517/2	LOKVERE	539	78		
			ORANICA	539			
		3517/3	LOKVERE	1136	78		
			ORANICA	1136			
		3521	LOKVERE	2834	78		
			ORANICA	2834			
		3574/1	LOKVERE	2368	78		
			VOĆNJAK	2368			
		3574/3	LOKVERE	3073	78		
			VOĆNJAK	3073			
		3576	LOKVERE	3907	78		
			ORANICA	3907			

Zgr	Dio	Broj katastarske čestice	Adresa katastarske čestice/Način uporabe katastarske čestice/Način uporabe zgrade, naziv zgrade, kućni broj zgrade	Površina/m2	Broj D.L.	Posebni pravni režimi	Primjedba
		3577	LOKVERE	6636	78		
			ORANICA	6636			
		3578	LOKVERE	5508	78		
			ORANICA	5508			
		3579	LOKVERE	5181	68		
			ORANICA	1600			
			ORANICA	3581			
		3580/1		4033	78		
			ORANICA	4033			
		3580/2		4946	78		
			ORANICA	4946			
		3581	LOKVERE	7329	78		
			ORANICA	7329			
		3584	LOKVERE	2026	78		
			ORANICA	2026			
		3586/1	LOKVERE	1062	78		
			ORANICA	1062			
		3586/2	LOKVERE	1611	78		
			ORANICA	1611			
		3586/3	LOKVERE	1851	78		
			VINOGRAD	700			
			ORANICA	1151			
		3592	LOKVERE	6618	68		
			ORANICA	6618			
		3593	LOKVERE	4885	68		
			ORANICA	4885			
		3594/3		1944	68		
			VOĆNJAK	1944			
		4281/2	VAL BONAŠA	669	92		
			ORANICA	669			
		4286/2		1601	92		
			ORANICA	1301			
			VINOGRAD	300			
		4306/4		213	92		
			PAŠNJAK	213			
		4351	VIKOVICE	1887	92		
			ORANICA	1887			
		4363	VIKOVICE	942	92		
			ŠUMA	942			
		4364/6		180	92		
			PAŠNJAK	180			
		4422/3		1543	91		
			ORANICA	1543			
		4456		654	91		
			ŠUMA	654			

Zgr	Dio	Broj katastarske čestice	Adresa katastarske čestice/Način uporabe katastarske čestice/Način uporabe zgrade, naziv zgrade, kućni broj zgrade	Površina/ m2	Broj D.L.	Posebni pravni režimi	Primjedba
		4461		5085	91		
			PAŠNJAK	5085			
		4693/5	RASTOVICA	408	90		
			ŠUMA	408			
Ukupna površina katastarskih čestica				419459			

NAPOMENA: Ovaj prijepis posjedovnog lista nije dokaz o vlasništvu na katastarskim česticama upisanim u posjedovnom listu.



REPUBLIKA HRVATSKA

Općinski sud u Puli-Pola

ZEMLJIŠNOKNJIZNI ODJEL PULA

Stanje na dan: 24.04.2018. 23:25

Verificirani ZK uložak

Katastarska općina: 324256, PULA

Broj ZK uložka: 10661

Broj zadnjeg dnevnika: Z-26551/2017

Aktivne plombe:

IZVADAK IZ ZEMLJIŠNE KNJIGE

A

Posjedovnica

PRVI ODJELJAK

Rbr.	Broj zemljišta (kat. čestice)	Oznaka zemljišta	Površina			Primjedba
			jutro	čhv	m2	
1.	2113/15	LIVADA			7198	
2.	2113/40	KUĆA, PUT OD FORTICA 100A			115	
3.	2113/41	POMOĆNA ZGRADA			22	
4.	2142	PAŠNJAK			5134	
5.	2274/1	PAŠNJAK			95760	
6.	2282	PAŠNJAK			389	
7.	2283	PAŠNJAK			2602	
8.	2284	ORANICA I PAŠNJAK			53488	
9.	2285	PAŠNJAK			3606	
10.	2292	ŠUMA			2697	
11.	2293	PAŠNJAK			6201	
12.	2294	PAŠNJAK			1928	
13.	2572	ORANICA				
14.	3283/1	ORANICA			22990	
15.	3283/2	ORANICA			2942	
		UKUPNO:			205072	

DRUGI ODJELJAK

Rbr.	Sadržaj upisa	Primjedba
	Zaprimljeno 08.09.2017.g. pod brojem Z-26551/2017	
3.1	ZABILJEŽBA, Temeljem čl. 36. Zakona o postupanju sa nezakonito izgrađenim zgradama zabilježuje se da je za građevinu sagrađenu na kč.br. 2113/40 (ranije kč.br. 2113/15) priloženo pravomoćno Rješenje o izvedenom stanju izdano od Grada Pule-Pola, Upravni odjel za prostorno uređenje, Odsjek za gradnju klasa: UP/I-361-03/13-04/99 od 11. travnja 2013. godine.	
	Zaprimljeno 08.09.2017.g. pod brojem Z-26551/2017	
4.1	ZABILJEŽBA, Temeljem čl. 36. Zakona o postupanju sa nezakonito izgrađenim zgradama zabilježuje se da je za građevinu sagrađenu na kč.br. 2113/41 (ranije kč.br. 2113/15) priloženo pravomoćno Rješenje o izvedenom stanju izdano od Grada Pule-Pola, Upravni odjel za prostorno uređenje, Odsjek za gradnju klasa: UP/I-361-03/13-04/99 od 11. travnja 2013. godine.	

B
Vlastovnica

Rbr.	Sadržaj upisa	Primjedba
1. Vlasnički dio: 1/1		
REPUBLIKA HRVATSKA		
2.1	Primlj. 18. listopada 2001. br. Z-6219/01 Na temelju prijedloga Ureda državne uprave u Istarskoj Županiji, Ureda za imovinsko pravne poslove Ispostava Pula br. 942-03/01-01/41 od 11. listopada 2001., zabilježuje se da k.č. 2142, 2118/1, 2113/15 prijašnje vlasništvo Brussi Aurelia od Giovannia predstavljaju optansku imovinu za koju ja naknada isplaćena temeljem Sporazuma između SFRJ i republike Italije od 03. srpnja 1965. o primjeni sporazuma od 18. prosinca 1954.	
2.2	Zaprimljeno 23.03.2007. broj Z-4424/07 Zabilježuje se da se upis izvršen ovosudnim Rješenjem posl. br. Z- 6219/01 pod B red. br. 2.1., ne odnosi na k.č.br. 2118/1, a uslijed otpisa iste u zk. ul. 16387 iste k.o., temeljem Ugovora od 11. studenog 2004. godine, Potvrde, Ministarstva Obrane, Zagreb, klasa: 940-01/02-01/1 od 07. lipnja 2005. godine, Potvrde, Ureda državne uprave u Istarskoj županiji, klasa: 023-01/07-01/39 od 21. ožujka 2007. godine.	

C
Teretovnica

Rbr.	Sadržaj upisa	Iznos	Primjedba
1.			
1.1	Primljeno 28. kolovoza 1998. br. Z-4074/98 Usljed prijenosa nekretnine prenosi se i slijedeći teret: Primljeno 01. veljače 1993. br. Z-281/93 Na temelju pravomoćnog rješenja Općine Pula od 12. veljače 1988. br. UP/I-06-VI-SD-606/87, uknjižuje se pravo služnosti polaganja i održavanja dalekovoda PULA I-PULA II na teret k.č. 2283, 2284, 2274/1, 2278, 2278/6, u korist: RO "ELEKTROPRIVREDA" RIJEKA OOUR "ELEKTROPRIJENOS" OPATIJA		

Potvrđuje se da ovaj izvadak odgovara stanju zemljišne knjige na datum 24.04.2018.



REPUBLIKA HRVATSKA

Općinski sud u Puli-Pola

ZEMLJIŠNOKNJIŽNI ODJEL PULA

Stanje na dan: 24.04.2018. 23:25

Verificirani ZK uložak

Katastarska općina: 324256, PULA

Broj ZK uložka: 17809

Broj zadnjeg dnevnika: Z-11622/2008

Aktivne plombe:

IZVADAK IZ ZEMLJIŠNE KNJIGE

A

Posjedovnica
PRVI ODJELJAK

Rbr.	Broj zemljišta (kat. čestice)	Oznaka zemljišta	Površina			Primjedba
			jutro	čhv	m2	
1.	2113/17	PAŠNJAK				Pripis iz uložka 974
2.	2113/18	VINOGRAD				Pripis iz uložka 974
3.	2225	PAŠNJAK				Pripis iz uložka 974
		UKUPNO:				

B

Vlastovnica

Rbr.	Sadržaj upisa	Primjedba
1.	Vlasnički dio: 1/1 REPUBLIKA HRVATSKA	
2.1	Zaprimljeno 16.09.2008. broj Z-11622/08 Usljed prijenosa nekretnina, prenosi se i slijedeći upis: Primljeno 18. listopada 2001. br. Z-6219/01. Na temelju prijedloga Ureda državne uprave u istarskoj županiji, Ureda za imovinsko pravne poslove, Ispostava Pula, klasa br. 942-03/01-01/41 od 11. listopada 2001. god. zabilježuje se da kč.br. 2113/17, 2113/18 i 2225, predstavljaju optansku imovinu za koju je naknada isplaćena temeljem Sporazuma između SFRJ i Rep. Italije od 03. srpnja 1965.g. o primjeni Sporazuma od 18. prosinca 1954. god., a prijašnje vlasništvo Brussi Aurelia o d Giovannia.	

C

Teretovnica

Rbr.	Sadržaj upisa	Iznos	Primjedba
Tereta nema!			

Potvrđuje se da ovaj izvadak odgovara stanju zemljišne knjige na datum 24.04.2018.



REPUBLIKA HRVATSKA

Općinski sud u Puli-Pola

ZEMLJIŠNOKNJIŽNI ODJEL PULA

Stanje na dan: 24.04.2018. 23:25

Verificirani ZK uložak

Katastarska općina: 324256, PULA

Broj ZK uložka: 17997

Broj zadnjeg dnevnika: Z-13878/2008

Aktivne plombe:

IZVADAK IZ ZEMLJIŠNE KNJIGE

A

Posjedovnica
PRVI ODJELJAK

Rbr.	Broj zemljišta (kat. čestice)	Oznaka zemljišta	Površina			Primjedba
			jutro	čhv	m2	
1.	2275/1	ORANICA			9908	Pripis iz uložka 5023
2.	2276	ORANICA			462	Pripis iz uložka 5023
3.	2277	ORANICA			373	Pripis iz uložka 5023
4.	2278/2	ORANICA			14155	Pripis iz uložka 5023
5.	2278/3	ORANICA			16647	Pripis iz uložka 5023
		UKUPNO:			41545	

B

Vlastovnica

Rbr.	Sadržaj upisa	Primjedba
1.	Vlasnički dio: 1/1 REPUBLIKA HRVATSKA	

C

Teretovnica

Rbr.	Sadržaj upisa	Iznos	Primjedba
	Tereta nema!		

Potvrđuje se da ovaj izvadak odgovara stanju zemljišne knjige na datum 24.04.2018.



REPUBLIKA HRVATSKA

Općinski sud u Puli-Pola

ZEMLJIŠNOKNJIZNI ODJEL PULA

Stanje na dan: 24.04.2018. 23:25

Verificirani ZK uložak

Katastarska općina: 324256, PULA

Broj ZK uložka: 10281

Broj zadnjeg dnevnika: Z-6668/2014

Aktivne plombe:

IZVADAK IZ ZEMLJIŠNE KNJIGE

A

Posjedovnica
PRVI ODJELJAK

Rbr.	Broj zemljišta (kat. čestice)	Oznaka zemljišta	Površina			Primjedba
			jutro	čhv	m2	
1.	2076/4	ORANICA				
2.	2084/2	ORANICA				
3.	2084/3	PAŠNJAK				
4.	2084/4	ŠUMA				
5.	2084/5	ORANICA				
6.	2555	PAŠNJAK			3871	
7.	2556/3	ORANICA			8010	
8.	2566/4	PAŠNJAK			12301	
9.	3182/1	PAŠNJAK			18230	
10.	3580/1	ORANICA			4033	
11.	3580/2	ORANICA			4946	
12.	4286/2	ORANICA, VINOGRAD			1601	
13.	4432/1	ŠUMA				
14.	4432/6	ŠUMA			2941	
		UKUPNO:			55933	

B

Vlastovnica

Rbr.	Sadržaj upisa	Primjedba
1.	Vlasnički dio: 1/1 REPUBLIKA HRVATSKA	

C
Terefovnica

Rbr.	Sadržaj upisa	Iznos	Primjedba
1.	<p>1.1 Primlj. 10. studenog 1998. br. Z-5236/98 Usljed prijenosa nekretnina prenosi se i slijedeći teret: Primlj.: 10. lipnja 1994. br. Z-1769/94. Na temelju rješenja Ureda za imov. pravne poslove Pula od 09.05.1994. br. 1/94 uknjižuje se pravo služnosti postavljanja i održavanja elektromagnetskog dalekovoda Campanož I na teret kč. 3182/1, u korist: JP "VODOVOD" S.P.O. PULA</p>		
2.	<p>2.1 Zaprimljeno 01.04.2005. broj Z-4234/2005 Na temelju Ugovora o služnosti na zemljištu u vlasništvu Republike Hrvatske od 18. veljače 2005.g. uknjižuje se pravo služnosti radi gradnje glavnih odvodnih kolektora oborinske odvodnje naselja Šikići-Škatari-Busoler na teret kč.br. 2556/3, u korist: PULA HERCULANEA D.O.O., PULA, I. ISTARKE BRIGADE 14</p>		
3.	<p>3.1 Zaprimljeno 04.03.2014. broj Z-2186/14 Na temelju Ugovora o osnivanju prava služnosti na zemljištu u vlasništvu Republike Hrvatske od 26. srpnja 2013. godine i elaborata za nepotpuno izvlaštenje priključni dalekovod 2x110 kV za TS 110/20 kV Medulin od listopada 2008. godine koji se nalaze u ovosudnoj zbirci isprava pod posl.br. Z-502/14 uknjižuje se pravo služnosti izgradnje, polaganja i održavanja kablenskog dalekovoda u svrhu izgradnje priključnog dalekovoda 2x110 kV za TS 110/20 kV Medulin na teret kč.br. 3580/1, u korist: HRVATSKI OPERATOR PRIJENOSNOG SUSTAVA D.O.O., OIB: 13148821633, ZAGREB, KUPSKA 4</p>		
4.	<p>4.1 Zaprimljeno 04.03.2014. broj Z-2187/14 Na temelju Ugovora o osnivanju prava služnosti na zemljištu u vlasništvu republike Hrvatske i elaborata za nepotpuno izvlaštenje priključni dalekovod 2x110 kV za TS 110/20 kV Medulin od listopada 2008. godine koji se nalazi u ovosudnoj zbirci isprava pod posl. br. Z- 502/14, uknjižuje se pravo služnosti izgradnje, polaganja i održavanja kablenskog dalekovoda u svrhu izgradnje priključnog dalekovoda 2x110 kV za TS 110/20 kV Medulin na teret kč.br. 3580/2, u korist: HRVATSKI OPERATOR PRIJENOSNOG SUSTAVA D.O.O., OIB: 13148821633, ZAGREB, KUPSKA 4</p>		
5.	<p>5.1 Zaprimljeno 03.07.2014. broj Z-6668/14 Na temelju ovosudnog Dopuskog Rješenja posl.br. Z-2186/14 od 20. ožujka 2014. godine te Ugovora o osnivanju prava služnosti na zemljištu u vlasništvu Republike Hrvatske od 26. srpnja 2013. godine i elaborata za nepotpuno izvlaštenje priključni dalekovod 2x110 kV za TS 110/20 kV Medulin od listopada 2008. godine koji se nalaze u ovosudnoj zbirci isprava pod posl.br. Z-502/14 uknjižuje se pravo služnosti pristupnog puta na teret kč.br. 3580/1, u korist: HEP-OPERATOR PRIJENOSNOG SUSTAVA D.O.O., OIB: 13148821633, ZAGREB, KUPSKA 4</p>		

Potvrđuje se da ovaj izvadak odgovara stanju zemljišne knjige na datum 24.04.2018.



REPUBLIKA HRVATSKA

Općinski sud u Puli-Pola

ZEMLJIŠNOKNJIŽNI ODJEL PULA

Stanje na dan: 24.04.2018. 23:25

Verificirani ZK uložak

Katastarska općina: 324256, PULA

Broj ZK uložka: 17932

Broj zadnjeg dnevnika: Z-9749/2015

Aktivne plombe:

IZVADAK IZ ZEMLJIŠNE KNJIGE

A

Posjedovnica
PRVI ODJELJAK

Rbr.	Broj zemljišta (kat. čestice)	Oznaka zemljišta	Površina			Primjedba
			jutro	čhv	m2	
I.	2683	PAŠNJAK				Pripis iz uložka 1325
		UKUPNO:				

B

Vlastovnica

Rbr.	Sadržaj upisa	Primjedba
I.	Vlasnički dio: 1/1 REPUBLIKA HRVATSKA	

C

Teretovnica

Rbr.	Sadržaj upisa	Iznos	Primjedba
I.			
I.1	Zaprimljeno 24.09.2015. broj Z-9749/15 Na temelju ovosudnog pravomoćnog Rješenja posl. br. R1-92/14 od 29. listopada 2014. godine, Nalaza i mišljenja Veting d.o.o., Pula od 18. lipnja 2014. godine i Potvrde o izvršenoj transakciji putem interneta, uknjižuje se nužni prolaz s pravom prolaza pješice i motornim vozilima, u ukupnoj dužini od 28 m i širini od 5 m, ukupne površine 140 m2, sve kako je označeno na skici lica mjesta stalnog vještaka mjernične struke Tina Verbanca od 26. lipnja 2014. godine na teret kč. br. 2683, a u korist kč. br. 2681, kč. br. 2544/2, kč. br. 2544/3 i kč. br. 2682/1 sve k.o. Pula.		

Potvrđuje se da ovaj izvadak odgovara stanju zemljišne knjige na datum 24.04.2018.



REPUBLIKA HRVATSKA

Općinski sud u Puli-Pola

ZEMLJIŠNOKNJIZNI ODJEL PULA

Stanje na dan: 24.04.2018. 23:25

Verificirani ZK uložak

Katastarska općina: 324256, PULA

Broj ZK uložka: 18864

Broj zadnjeg dnevnika: Z-7974/2013

Aktivne plombe:

IZVADAK IZ ZEMLJIŠNE KNJIGE

A

Posjedovnica
PRVI ODJELJAK

Rbr.	Broj zemljišta (kat. čestice)	Oznaka zemljišta	Površina			Primjedba
			jutro	čhv	m2	
1.	2837	ORANICA			1632	Pripis iz uložka 6541
2.	3295/2	VINOGRAD				Pripis iz uložka 6541
3.	3590/2	ORANICA			252	Pripis iz uložka 6541
4.	3594/10	NEPLODNO (KANAL)			310	Pripis iz uložka 6541
5.	3594/11	ORANICA			306	Pripis iz uložka 6541
		UKUPNO:			2500	

B

Vlastovnica

Rbr.	Sadržaj upisa	Primjedba
1.	Vlasnički dio: 1/1 REPUBLIKA HRVATSKA	

C

Teretovnica

Rbr.	Sadržaj upisa	Iznos	Primjedba
1.	Na suvlasnički dio: 1		
1.1	Zaprimljeno 22.07.2013. broj Z-7974/13 Temeljem Ugovora o dugogodišnjem zakupu poljoprivrednog zemljišta u vlasništvu države od 29. svibnja 2013. godine, uknjižuje se pravo dugogodišnjeg zakupa poljoprivrednog zemljišta na rok od 50 godina od dana sklapanja ugovora te ostalih uvjeta iz Ugovora, na teret kč.br. 3295/2, u korist: AGROPRODUKT D.O.O., OIB: 40427101841, PULA, MEDULINSKA CESTA 15		

Potvrđuje se da ovaj izvadak odgovara stanju zemljišne knjige na datum 24.04.2018.



REPUBLIKA HRVATSKA

Općinski sud u Puli-Pola

ZEMLJIŠNOKNJIZNI ODJEL PULA

Stanje na dan: 24.04.2018. 23:25

Verificirani ZK uložak

Katastarska općina: 324256, PULA

Broj ZK uložka: 17868

Broj zadnjeg dnevnika: Z-13875/2008

Aktivne plombe:

IZVADAK IZ ZEMLJIŠNE KNJIGE

A

Posjedovnica
PRVI ODJELJAK

Rbr.	Broj zemljišta (kat. čestice)	Oznaka zemljišta	Površina			Primjedba
			jutro	čhv	m2	
I.	3290	ORANICA				Prpis iz uložka 5023
		UKUPNO:				

B

Vlastovnica

Rbr.	Sadržaj upisa	Primjedba
I.	Vlasnički dio: 1/1 REPUBLIKA HRVATSKA	

C

Teretovnica

Rbr.	Sadržaj upisa	Iznos	Primjedba
	Tereta nema!		

Potvrđuje se da ovaj izvadak odgovara stanju zemljišne knjige na datum 24.04.2018.



REPUBLIKA HRVATSKA

Općinski sud u Puli-Pola

ZEMLJIŠNOKNJIŽNI ODJEL PULA

Stanje na dan: 24.04.2018. 23:25

Verificirani ZK uložak

Katastarska općina: 324256, PULA

Broj ZK uložka: 17869

Broj zadnjeg dnevnika: Z-7974/2013

Aktivne plombe:

IZVADAK IZ ZEMLJIŠNE KNJIGE

A

Posjedovnica
PRVI ODJELJAK

Rbr.	Broj zemljišta (kat. čestice)	Oznaka zemljišta	Površina			Primjedba
			jutro	čhv	m2	
1.	3289/3	ORANICA				Prispis iz uložka 5023
2.	3291	VINOGRAD				Prispis iz uložka 5023
3.	3292	VINOGRAD				Prispis iz uložka 5023
4.	3294	PAŠNJAK				Prispis iz uložka 5023
5.	3340	ORANICA				Prispis iz uložka 5023
		UKUPNO:				

B

Vlastovnica

Rbr.	Sadržaj upisa	Primjedba
1.	Vlasnički dio: 1/1 REPUBLIKA HRVATSKA	

C

Teretovnica

Rbr.	Sadržaj upisa	Iznos	Primjedba
1. Na suvlasnički dio: 1			
1.1	Zaprimljeno 22.07.2013. broj Z-7974/13 Temeljem Ugovora o dugogodišnjem zakupu poljoprivrednog zemljišta u vlasništvu države od 29. svibnja 2013. godine, uknjižuje se pravo dugogodišnjeg zakupa poljoprivrednog zemljišta na rok od 50 godina od dana sklapanja ugovora te ostalih uvjeta iz Ugovora, na teret kč.br. 3291, u korist: AGROPRODUKT D.O.O., OIB: 40427101841, PULA, MEDULINSKA CESTA 15		
2. Na suvlasnički dio: 1			
2.1	Zaprimljeno 22.07.2013. broj Z-7974/13 Temeljem Ugovora o dugogodišnjem zakupu poljoprivrednog zemljišta u vlasništvu države od 29. svibnja 2013. godine, uknjižuje se pravo dugogodišnjeg zakupa poljoprivrednog zemljišta na rok od 50 godina od dana sklapanja ugovora te ostalih uvjeta iz Ugovora, na teret kč.br. 3292, u korist:		

C

Teretovnica

Rbr.	Sadržaj upisa	Iznos	Primjedba
AGROPRODUKT D.O.O., OIB: 40427101841, PULA, MEDULINSKA CESTA 15			
3. Na suvlasnički dio: 1			
3.1	Zaprimljeno 22.07.2013. broj Z-7974/13 Temeljem Ugovora o dugogodišnjem zakupu poljoprivrednog zemljišta u vlasništvu države od 29. svibnja 2013. godine, uknjižuje se pravo dugogodišnjeg zakupa poljoprivrednog zemljišta na rok od 50 godina od dana sklapanja ugovora te ostalih uvjeta iz Ugovora, na teret kč.br. 3294, u korist: AGROPRODUKT D.O.O., OIB: 40427101841, PULA, MEDULINSKA CESTA 15		

Potvrđuje se da ovaj izvadak odgovara stanju zemljišne knjige na datum 24.04.2018.



REPUBLIKA HRVATSKA

Općinski sud u Puli-Pola

ZEMLJIŠNOKNJIZNI ODJEL PULA

Stanje na dan: 24.04.2018. 23:25

Verificirani ZK uložak

Katastarska općina: 324256, PULA

Broj ZK uložka: 17922

Broj zadnjeg dnevnika: Z-7974/2013

Aktivne plombe:

IZVADAK IZ ZEMLJIŠNE KNJIGE

A

Posjedovnica
PRVI ODJELJAK

Rbr.	Broj zemljišta (kat. čestice)	Oznaka zemljišta	Površina			Primjedba
			jutro	čhv	m2	
1.	3287	ORANICA				Prispis iz uložka 5023
2.	3288	VINOGRAD				Prispis iz uložka 5023
3.	3296	PAŠNJAK				Prispis iz uložka 5023
		UKUPNO:				

B

Vlastovnica

Rbr.	Sadržaj upisa	Primjedba
1.	Vlasnički dio: 1/1 REPUBLIKA HRVATSKA	

C

Teretovnica

Rbr.	Sadržaj upisa	Iznos	Primjedba
1.	Na suvlasnički dio: 1		
1.1	Zaprimljeno 22.07.2013. broj Z-7974/13 Temeljem Ugovora o dugogodišnjem zakupu poljoprivrednog zemljišta u vlasništvu države od 29. svibnja 2013. godine, uknjižuje se pravo dugogodišnjeg zakupa poljoprivrednog zemljišta na rok od 50 godina od dana sklapanja ugovora te ostalih uvjeta iz Ugovora, na teret kč.br. 3296, u korist: AGROPRODUKT D.O.O., OIB: 40427101841, PULA, MEDULINSKA CESTA 15		

Potvrđuje se da ovaj izvadak odgovara stanju zemljišne knjige na datum 24.04.2018.



REPUBLIKA HRVATSKA

Općinski sud u Puli-Pola

ZEMLJISNOKNJIŽNI ODJEL PULA

Stanje na dan: 24.04.2018. 23:25

Verificirani ZK uložak

Katastarska općina: 324256, PULA

Broj ZK uložka: 17918

Broj zadnjeg dnevnika: Z-7974/2013

Aktivne plombe:

IZVADAK IZ ZEMLJIŠNE KNJIGE

A

Posjedovnica
PRVI ODJELJAK

Rbr.	Broj zemljišta (kat. čestice)	Oznaka zemljišta	Površina			Primjedba
			jutro	čhv	m2	
1.	3298	ORANICA				Prpis iz uložka 359
2.	3299	ORANICA				Prpis iz uložka 359
3.	3300	VINOGRAD				Prpis iz uložka 359
4.	3301	ORANICA				Prpis iz uložka 359
5.	3302	ORANICA				Prpis iz uložka 359
6.	3303	ORANICA				Prpis iz uložka 359
7.	3306	ORANICA				Prpis iz uložka 359
8.	3309	VINOGRAD				Prpis iz uložka 359
9.	3310	PAŠNJAK				Prpis iz uložka 359
		UKUPNO:				

B

Vlastovnica

Rbr.	Sadržaj upisa	Primjedba
1.	Vlasnički dio: 1/1 REPUBLIKA HRVATSKA	

C

Teretovnica

Rbr.	Sadržaj upisa	Iznos	Primjedba
1. Na suvlasnički dio: 1			
1.1	Zaprimljeno 22.07.2013. broj Z-7974/13 Temeljem Ugovora o dugogodišnjem zakupu poljoprivrednog zemljišta u vlasništvu države od 29. svibnja 2013. godine, uknjižuje se pravo dugogodišnjeg zakupa poljoprivrednog zemljišta na rok od 50 godina od dana sklapanja ugovora te ostalih uvjeta iz Ugovora, na teret kč.br. 3298, u korist: AGROPRODUKT D.O.O., OIB: 40427101841, PULA, MEDULINSKA CESTA 15		
2. Na suvlasnički dio: 1			
2.1	Zaprimljeno 22.07.2013. broj Z-7974/13 Temeljem Ugovora o dugogodišnjem zakupu poljoprivrednog zemljišta u vlasništvu države od 29. svibnja 2013. godine, uknjižuje se pravo dugogodišnjeg zakupa poljoprivrednog zemljišta na rok od 50 godina od dana sklapanja ugovora te ostalih uvjeta iz Ugovora, na teret kč.br. 3299, u korist: AGROPRODUKT D.O.O., OIB: 40427101841, PULA, MEDULINSKA CESTA 15		
3. Na suvlasnički dio: 1			
3.1	Zaprimljeno 22.07.2013. broj Z-7974/13 Temeljem Ugovora o dugogodišnjem zakupu poljoprivrednog zemljišta u vlasništvu države od 29. svibnja 2013. godine, uknjižuje se pravo dugogodišnjeg zakupa poljoprivrednog zemljišta na rok od 50 godina od dana sklapanja ugovora te ostalih uvjeta iz Ugovora, na teret kč.br. 3300, u korist: AGROPRODUKT D.O.O., OIB: 40427101841, PULA, MEDULINSKA CESTA 15		
4. Na suvlasnički dio: 1			
4.1	Zaprimljeno 22.07.2013. broj Z-7974/13 Temeljem Ugovora o dugogodišnjem zakupu poljoprivrednog zemljišta u vlasništvu države od 29. svibnja 2013. godine, uknjižuje se pravo dugogodišnjeg zakupa poljoprivrednog zemljišta na rok od 50 godina od dana sklapanja ugovora te ostalih uvjeta iz Ugovora, na teret kč.br. 3301, u korist: AGROPRODUKT D.O.O., OIB: 40427101841, PULA, MEDULINSKA CESTA 15		
5. Na suvlasnički dio: 1			
5.1	Zaprimljeno 22.07.2013. broj Z-7974/13 Temeljem Ugovora o dugogodišnjem zakupu poljoprivrednog zemljišta u vlasništvu države od 29. svibnja 2013. godine, uknjižuje se pravo dugogodišnjeg zakupa poljoprivrednog zemljišta na rok od 50 godina od dana sklapanja ugovora te ostalih uvjeta iz Ugovora, na teret kč.br. 3302, u korist: AGROPRODUKT D.O.O., OIB: 40427101841, PULA, MEDULINSKA CESTA 15		
6. Na suvlasnički dio: 1			
6.1	Zaprimljeno 22.07.2013. broj Z-7974/13 Temeljem Ugovora o dugogodišnjem zakupu poljoprivrednog zemljišta u vlasništvu države od 29. svibnja 2013. godine, uknjižuje se pravo dugogodišnjeg zakupa poljoprivrednog zemljišta na rok od 50 godina od dana sklapanja ugovora te ostalih uvjeta iz Ugovora, na teret kč.br. 3303, u korist: AGROPRODUKT D.O.O., OIB: 40427101841, PULA, MEDULINSKA CESTA 15		
7. Na suvlasnički dio: 1			
7.1	Zaprimljeno 22.07.2013. broj Z-7974/13 Temeljem Ugovora o dugogodišnjem zakupu poljoprivrednog zemljišta u vlasništvu države od 29. svibnja 2013. godine, uknjižuje se pravo dugogodišnjeg zakupa poljoprivrednog zemljišta na rok od 50 godina od dana sklapanja ugovora te ostalih uvjeta iz Ugovora, na teret kč.br. 3306, u korist: AGROPRODUKT D.O.O., OIB: 40427101841, PULA, MEDULINSKA CESTA 15		
8. Na suvlasnički dio: 1			

C

Teretovnica

Rbr.	Sadržaj upisa	Iznos	Primjedba
8.1	Zaprimljeno 22.07.2013. broj Z-7974/13 Temeljem Ugovora o dugogodišnjem zakupu poljoprivrednog zemljišta u vlasništvu države od 29. svibnja 2013. godine, uknjižuje se pravo dugogodišnjeg zakupa poljoprivrednog zemljišta na rok od 50 godina od dana sklapanja ugovora te ostalih uvjeta iz Ugovora, na teret kč.br. 3309, u korist: AGROPRODUKT D.O.O., OIB: 40427101841, PULA, MEDULINSKA CESTA 15		

Potvrđuje se da ovaj izvadak odgovara stanju zemljišne knjige na datum 24.04.2018.



REPUBLIKA HRVATSKA

Općinski sud u Puli-Pola

ZEMLJIŠNOKNJIŽNI ODJEL PULA

Stanje na dan: 24.04.2018. 23:25

Verificirani ZK uložak

Katastarska općina: 324256, PULA

Broj ZK uložka: 15902

Broj zadnjeg dnevnika: Z-14161/2006

Aktivne plombe:

IZVADAK IZ ZEMLJIŠNE KNJIGE

A

Posjedovnica
PRVI ODJELJAK

Rbr.	Broj zemljišta (kat. čestice)	Oznaka zemljišta	Površina			Primjedba
			jutro	čhv	m2	
1.	3330	ORANICA				Pripis iz uložka 359
		UKUPNO:				

B

Vlastovnica

Rbr.	Sadržaj upisa	Primjedba
1.	Vlasnički dio: 1/1 REPUBLIKA HRVATSKA	

C

Teretovnica

Rbr.	Sadržaj upisa	Iznos	Primjedba
1.			
1.1	Zaprimljeno 07.09.2006. broj Z-14161/06 Usljed prijenosa nekretnine u A prenosi se i slijedeći upis: Primljeno 12. svibnja 1986. br. Z -1462/86 Na temelju pravomoćnog rješenja Općine Pula od 27. veljače 1986. broj 06-UP-VI-393/86, uknjižuje se pravo služnosti prijelaza, prijevoza, postavljanja i održavanja vodovodne mreže na teret kč. 3330, a za korist: VODOVOD PULA D.O.O. PULA, JMBG: 0000040004738		

Potvrđuje se da ovaj izvadak odgovara stanju zemljišne knjige na datum 24.04.2018.



REPUBLIKA HRVATSKA

Općinski sud u Puli-Pola

ZEMLJIŠNOKNJIZNI ODJEL PULA

Stanje na dan: 24.04.2018. 23:25

Verificirani ZK uložak

Katastarska općina: 324256, PULA

Broj ZK uložka: 17917

Broj zadnjeg dnevnika: Z-7974/2013

Aktivne plombe:

IZVADAK IZ ZEMLJIŠNE KNJIGE

A

Posjedovnica
PRVI ODJELJAK

Rbr.	Broj zemljišta (kat. čestice)	Oznaka zemljišta	Površina			Primjedba
			jutro	čhv	m2	
1.	3307	PAŠNJAK				Prípís iz uložka 5023
2.	3311	PAŠNJAK				Prípís iz uložka 5023
3.	3313	PAŠNJAK				Prípís iz uložka 5023
4.	3314	ORANICA				Prípís iz uložka 5023
		UKUPNO:				

B

Vlastovnica

Rbr.	Sadržaj upisa	Primjedba
1.	Vlasnički dio: 1/1 REPUBLIKA HRVATSKA	

C

Teretovnica

Rbr.	Sadržaj upisa	Iznos	Primjedba
1.	Na suvlasnički dio: 1		
1.1	Zaprimljeno 22.07.2013. broj Z-7974/13 Temeljem Ugovora o dugogodišnjem zakupu poljoprivrednog zemljišta u vlasništvu države od 29. svibnja 2013. godine, uknjižuje se pravo dugogodišnjeg zakupa poljoprivrednog zemljišta na rok od 50 godina od dana sklapanja ugovora te ostalih uvjeta iz Ugovora, na teret kč.br. 3307, u korist: AGROPRODUKT D.O.O., OIB: 40427101841, PULA, MEDULINSKA CESTA 15		

Potvrđuje se da ovaj izvadak odgovara stanju zemljišne knjige na datum 24.04.2018.



REPUBLIKA HRVATSKA

Općinski sud u Puli-Pola

ZEMLJIŠNOKNJŽNI ODJEL PULA

Stanje na dan: 24.04.2018. 23:25

Verificirani ZK uložak

Katastarska općina: 324256, PULA

Broj ZK uložka: 3551

Broj zadnjeg dnevnika: Z-7974/2013

Aktivne plombe:

IZVADAK IZ ZEMLJIŠNE KNJIGE

A

Posjedovnica

PRVI ODJELJAK

Rbr.	Broj zemljišta (kat. čestice)	Oznaka zemljišta	Površina			Primjedba
			jutro	čhv	m2	
1.	3308	ORANICA				
		UKUPNO:				

B

Vlastovnica

Rbr.	Sadržaj upisa	Primjedba
1.	Vlasnički dio: 1/1 REPUBLIKA HRVATSKA	

C

Teretovnica

Rbr.	Sadržaj upisa	Iznos	Primjedba
1.	Na suvlasnički dio: 1		
1.1	Zaprimljeno 22.07.2013. broj Z-7974/13 Temeljem Ugovora o dugogodišnjem zakupu poljoprivrednog zemljišta u vlasništvu države od 29. svibnja 2013. godine, uknjižuje se pravo dugogodišnjeg zakupa poljoprivrednog zemljišta na rok od 50 godina od dana sklapanja ugovora te ostalih uvjeta iz Ugovora, na teret kč.br. 3308, u korist: AGROPRODUKT D.O.O., OIB: 40427101841, PULA, MEDULINSKA CESTA 15		

Potvrđuje se da ovaj izvadak odgovara stanju zemljišne knjige na datum 24.04.2018.



REPUBLIKA HRVATSKA

Općinski sud u Puli-Pola

ZEMLJIŠNOKNJIŽNI ODJEL PULA

Stanje na dan: 24.04.2018. 23:25

Verificirani ZK uložak

Katastarska općina: 324256, PULA

Broj ZK uložka: 15931

Broj zadnjeg dnevnika: Z-14162/2006

Aktivne plombe:

IZVADAK IZ ZEMLJIŠNE KNJIGE

A

Posjedovnica
PRVI ODJELJAK

Rbr.	Broj zemljišta (kat. čestice)	Oznaka zemljišta	Površina			Primjedba
			jutro	čhv	m2	
1.	3331	ORANICA				Pripis iz uložka 359
		UKUPNO:				

B

Vlastovnica

Rbr.	Sadržaj upisa	Primjedba
1.	Vlasnički dio: 1/1 REPUBLIKA HRVATSKA	

C

Teretovnica

Rbr.	Sadržaj upisa	Iznos	Primjedba
	Tereta nema!		

Potvrđuje se da ovaj izvadak odgovara stanju zemljišne knjige na datum 24.04.2018.



REPUBLIKA HRVATSKA

Općinski sud u Puli-Pola

ZEMLJIŠNOKNJIZNI ODJEL PULA

Stanje na dan: 24.04.2018. 23:25

Verificirani ZK uložak

Katastarska općina: 324256, PULA

Broj ZK uložka: 15895

Broj zadnjeg dnevnika: Z-14165/2006

Aktivne plombe:

IZVADAK IZ ZEMLJIŠNE KNJIGE

A

Posjedovnica
PRVI ODJELJAK

Rbr.	Broj zemljišta (kat. čestice)	Oznaka zemljišta	Površina			Primjedba
			jutro	čhv	m2	
1.	3336	PAŠNJAK			4198	Pripis iz uložka 359
		UKUPNO:			4198	

B

Vlastovnica

Rbr.	Sadržaj upisa	Primjedba
1.	Vlasnički dio: 1/1 REPUBLIKA HRVATSKA	

C

Teretovnica

Rbr.	Sadržaj upisa	Iznos	Primjedba
	Tereta nema!		

Potvrđuje se da ovaj izvadak odgovara stanju zemljišne knjige na datum 24.04.2018.



REPUBLIKA HRVATSKA

Općinski sud u Puli-Pola

ZEMLJIŠNOKNJIZNI ODJEL PULA

Stanje na dan: 24.04.2018. 23:25

Verificirani ZK uložak

Katastarska općina: 324256, PULA

Broj ZK uložka: 15947

Broj zadnjeg dnevnika: Z-14167/2006

Aktivne plombe:

IZVADAK IZ ZEMLJIŠNE KNJIGE

A

Posjedovnica
PRVI ODJELJAK

Rbr.	Broj zemljišta (kat. čestice)	Oznaka zemljišta	Površina			Primjedba
			jutro	čhv	m2	
1.	3338	PAŠNJAK			7499	Prpis iz uložka 359
		UKUPNO:			7499	

B

Vlastovnica

Rbr.	Sadržaj upisa	Primjedba
1.	Vlasnički dio: 1/1 REPUBLIKA HRVATSKA	

C

Teretovnica

Rbr.	Sadržaj upisa	Iznos	Primjedba
	Tereta nema!		

Potvrđuje se da ovaj izvadak odgovara stanju zemljišne knjige na datum 24.04.2018.



REPUBLIKA HRVATSKA

Općinski sud u Puli-Pola

ZEMLJIŠNOKNJIZNI ODJEL PULA

Stanje na dan: 24.04.2018. 23:25

Verificirani ZK uložak

Katastarska općina: 324256, PULA

Broj ZK uložka: 15924

Broj zadnjeg dnevnika: Z-7974/2013

Aktivne plombe:

IZVADAK IZ ZEMLJIŠNE KNJIGE

A

Posjedovnica
PRVI ODJELJAK

Rbr.	Broj zemljišta (kat. čestice)	Oznaka zemljišta	Površina			Primjedba
			jutro	čhv	m2	
I.	3343	ORANICA			2389	Pripis iz uložka 359
		UKUPNO:			2389	

B

Vlastovnica

Rbr.	Sadržaj upisa	Primjedba
I.	Vlasnički dio: 1/1 REPUBLIKA HRVATSKA	

C

Teretovnica

Rbr.	Sadržaj upisa	Iznos	Primjedba
I.	Na suvlasnički dio: 1		
1.1	Zaprimljeno 22.07.2013. broj Z-7974/13 Temeljem Ugovora o dugogodišnjem zakupu poljoprivrednog zemljišta u vlasništvu države od 29. svibnja 2013. godine, uknjižuje se pravo dugogodišnjeg zakupa poljoprivrednog zemljišta na rok od 50 godina od dana sklapanja ugovora te ostalih uvjeta iz Ugovora, na teret kč.br. 3343, u korist: AGROPRODUKT D.O.O., OIB: 40427101841, PULA, MEDULINSKA CESTA 15		

Potvrđuje se da ovaj izvadak odgovara stanju zemljišne knjige na datum 24.04.2018.



REPUBLIKA HRVATSKA

Općinski sud u Puli-Pola

ZEMLJIŠNOKNJIŽNI ODJEL PULA

Stanje na dan: 24.04.2018. 23:25

Verificirani ZK uložak

Katastarska općina: 324256, PULA

Broj ZK uložka: 15900

Broj zadnjeg dnevnika: Z-7974/2013

Aktivne plombe:

IZVADAK IZ ZEMLJIŠNE KNJIGE

A

Posjedovnica
PRVI ODJELJAK

Rbr.	Broj zemljišta (kat. čestice)	Oznaka zemljišta	Površina			Primjedba
			jutro	čhv	m2	
1.	3344	ORANICA				Pripis iz uložka 359
		UKUPNO:				

B

Vlastovnica

Rbr.	Sadržaj upisa	Primjedba
1.	Vlasnički dio: 1/1 REPUBLIKA HRVATSKA	

C

Teretovnica

Rbr.	Sadržaj upisa	Iznos	Primjedba
1.	Na suvlasnički dio: 1		
1.1	Zaprimljeno 22.07.2013. broj Z-7974/13 Temeljem Ugovora o dugogodišnjem zakupu poljoprivrednog zemljišta u vlasništvu države od 29. svibnja 2013. godine, uknjižuje se pravo dugogodišnjeg zakupa poljoprivrednog zemljišta na rok od 50 godina od dana sklapanja ugovora te ostalih uvjeta iz Ugovora, na teret kč.br. 3344, u korist: AGROPRODUKT D.O.O., OIB: 40427101841, PULA, MEDULINSKA CESTA 15		

Potvrđuje se da ovaj izvadak odgovara stanju zemljišne knjige na datum 24.04.2018.



REPUBLIKA HRVATSKA

Općinski sud u Puli-Pola

ZEMLJIŠNOKNJIŽNI ODJEL PULA

Stanje na dan: 24.04.2018, 23:25

Verificirani ZK uložak

Katastarska općina: 324256, PULA

Broj ZK uložka: 15925

Broj zadnjeg dnevnika: Z-7974/2013

Aktivne plombe:

IZVADAK IZ ZEMLJIŠNE KNJIGE

A

Posjedovnica

PRVI ODJELJAK

Rbr.	Broj zemljišta (kat. čestice)	Oznaka zemljišta	Površina			Primjedba
			jutro	čhv	m2	
1.	3345	ORANICA				Pripis iz uložka 359
		UKUPNO:				

B

Vlastovnica

Rbr.	Sadržaj upisa	Primjedba
1.	Vlasnički dio: 1/1 REPUBLIKA HRVATSKA	

C

Teretovnica

Rbr.	Sadržaj upisa	Iznos	Primjedba
1.	Na suvlasnički dio: 1		
1.1	Zaprimljeno 22.07.2013. broj Z-7974/13 Temeljem Ugovora o dugogodišnjem zakupu poljoprivrednog zemljišta u vlasništvu države od 29. svibnja 2013. godine, uknjižuje se pravo dugogodišnjeg zakupa poljoprivrednog zemljišta na rok od 50 godina od dana sklapanja ugovora te ostalih uvjeta iz Ugovora, na teret kč.br. 3345, u korist: AGROPRODUKT D.O.O., OIB: 40427101841, PULA, MEDULINSKA CESTA 15		

Potvrđuje se da ovaj izvadak odgovara stanju zemljišne knjige na datum 24.04.2018.



REPUBLIKA HRVATSKA

Općinski sud u Puli-Pola

ZEMLJIŠNOKNJIZNI ODJEL PULA

Stanje na dan: 24.04.2018. 23:25

Verificirani ZK uložak

Katastarska općina: 324256, PULA

Broj ZK uložka: 15899

Broj zadnjeg dnevnika: Z-7974/2013

Aktivne plombe:

IZVADAK IZ ZEMLJIŠNE KNJIGE

A

Posjedovnica
PRVI ODJELJAK

Rbr.	Broj zemljišta (kat. čestice)	Oznaka zemljišta	Površina			Primjedba
			jutro	čhv	m2	
I.	3346	ORANICA			5254	Prpis iz uložka 359
		UKUPNO:			5254	

B

Vlastovnica

Rbr.	Sadržaj upisa	Primjedba
1.	Vlasnički dio: 1/1 REPUBLIKA HRVATSKA	

C

Teretovnica

Rbr.	Sadržaj upisa	Iznos	Primjedba
1.	Na suvlasnički dio: 1		
1.1	Zaprimljeno 22.07.2013. broj Z-7974/13 Temeljem Ugovora o dugogodišnjem zakupu poljoprivrednog zemljišta u vlasništvu države od 29. svibnja 2013. godine, uknjižuje se pravo dugogodišnjeg zakupa poljoprivrednog zemljišta na rok od 50 godina od dana sklapanja ugovora te ostalih uvjeta iz Ugovora, na teret kč.br. 3346, u korist: AGROPRODUKT D.O.O., OIB: 40427101841, PULA, MEDULINSKA CESTA 15		

Potvrđuje se da ovaj izvadak odgovara stanju zemljišne knjige na datum 24.04.2018.



REPUBLIKA HRVATSKA

Općinski sud u Puli-Pola

ZEMLJIŠNOKNJIZNI ODJEL PULA

Stanje na dan: 24.04.2018. 23:25

Verificirani ZK uložak

Katastarska općina: 324256, PULA

Broj ZK uložka: 15930

Broj zadnjeg dnevnika: Z-7974/2013

Aktivne plombe:

IZVADAK IZ ZEMLJIŠNE KNJIGE

A

Posjedovnica
PRVI ODJELJAK

Rbr.	Broj zemljišta (kat. čestice)	Oznaka zemljišta	Površina			Primjedba
			jutro	čhv	m2	
1.	3347	ORANICA			2543	Pripis iz uložka 359
		UKUPNO:			2543	

B

Vlastovnica

Rbr.	Sadržaj upisa	Primjedba
I. Vlasnički dio: 1/1		
	REPUBLIKA HRVATSKA	

C

Teretovnica

Rbr.	Sadržaj upisa	Iznos	Primjedba
I. Na suvlasnički dio: 1			
1.1	Zaprimljeno 22.07.2013. broj Z-7974/13 Temeljem Ugovora o dugogodišnjem zakupu poljoprivrednog zemljišta u vlasništvu države od 29. svibnja 2013. godine, uknjižuje se pravo dugogodišnjeg zakupa poljoprivrednog zemljišta na rok od 50 godina od dana sklapanja ugovora te ostalih uvjeta iz Ugovora, na teret kč.br. 3347, u korist: AGROPRODUKT D.O.O., OIB: 40427101841, PULA, MEDULINSKA CESTA 15		

Potvrđuje se da ovaj izvadak odgovara stanju zemljišne knjige na datum 24.04.2018.



REPUBLIKA HRVATSKA

Općinski sud u Puli-Pola

ZEMLJIŠNOKNJIŽNI ODJEL PULA

Stanje na dan: 24.04.2018. 23:25

Verificirani ZK uložak

Katastarska općina: 324256, PULA

Broj ZK uložka: 15892

Broj zadnjeg dnevnika: Z-7974/2013

Aktivne plombe:

IZVADAK IZ ZEMLJIŠNE KNJIGE

A

Posjedovnica
PRVI ODJELJAK

Rbr.	Broj zemljišta (kat. čestice)	Oznaka zemljišta	Površina			Primjedba
			jutro	čhv	m2	
1.	3349	ORANICA, PAŠNJAK			2102	Pripis iz uložka 359
		UKUPNO:			2102	

B

Vlastovnica

Rbr.	Sadržaj upisa	Primjedba
1.	Vlasnički dio: 1/1 REPUBLIKA HRVATSKA	

C

Teretovnica

Rbr.	Sadržaj upisa	Iznos	Primjedba
1.	Na suvlasnički dio: 1		
1.1	Zaprimljeno 22.07.2013. broj Z-7974/13 Temeljem Ugovora o dugogodišnjem zakupu poljoprivrednog zemljišta u vlasništvu države od 29. svibnja 2013. godine, uknjižuje se pravo dugogodišnjeg zakupa poljoprivrednog zemljišta na rok od 50 godina od dana sklapanja ugovora te ostalih uvjeta iz Ugovora, na teret kč.br. 3349, u korist: AGROPRODUKT D.O.O., OIB: 40427101841, PULA, MEDULINSKA CESTA 15		

Potvrđuje se da ovaj izvadak odgovara stanju zemljišne knjige na datum 24.04.2018.



REPUBLIKA HRVATSKA

Općinski sud u Puli-Pola

ZEMLJIŠNOKNJIZNI ODJEL PULA

Stanje na dan: 24.04.2018. 23:25

Verificirani ZK uložak

Katastarska općina: 324256, PULA

Broj ZK uložka: 15945

Broj zadnjeg dnevnika: Z-14185/2006

Aktivne plombe:

IZVADAK IZ ZEMLJIŠNE KNJIGE

A

Posjedovnica
PRVI ODJELJAK

Rbr.	Broj zemljišta (kat. čestice)	Oznaka zemljišta	Površina			Primjedba
			jutro	čhv	m2	
1.	3353	PAŠNJAK			17619	Pripis iz uložka 359
		UKUPNO:			17619	

B

Vlastovnica

Rbr.	Sadržaj upisa	Primjedba
1.	Vlasnički dio: 1/1 REPUBLIKA HRVATSKA	

C

Teretovnica

Rbr.	Sadržaj upisa	Iznos	Primjedba
	Tereta nema!		

Potvrđuje se da ovaj izvadak odgovara stanju zemljišne knjige na datum 24.04.2018.



REPUBLIKA HRVATSKA

Općinski sud u Puli-Pola

ZEMLJIŠNOKNJIŽNI ODJEL PULA

Stanje na dan: 24.04.2018. 23:25

Verificirani ZK uložak

Katastarska općina: 324256, PULA

Broj ZK uložka: 15996

Broj zadnjeg dnevnika: Z-14187/2006

Aktivne plombe:

IZVADAK IZ ZEMLJIŠNE KNJIGE

A

Posjedovnica
PRVI ODJELJAK

Rbr.	Broj zemljišta (kat. čestice)	Oznaka zemljišta	Površina			Primjedba
			jutro	čhv	m2	
1.	3355	ORANICA, PAŠNJAK			8524	Pripis iz uložka 359
		UKUPNO:			8524	

B

Vlastovnica

Rbr.	Sadržaj upisa	Primjedba
1.	Vlasnički dio: 1/1 REPUBLIKA HRVATSKA	

C

Teretovnica

Rbr.	Sadržaj upisa	Iznos	Primjedba
	Tereta nema!		

Potvrđuje se da ovaj izvadak odgovara stanju zemljišne knjige na datum 24.04.2018.



REPUBLIKA HRVATSKA

Općinski sud u Puli-Pola

ZEMLJIŠNOKNJIŽNI ODJEL PULA

Stanje na dan: 24.04.2018. 23:25

Verificirani ZK uložak

Katastarska općina: 324256, PULA

Broj ZK uložka: 15898

Broj zadnjeg dnevnika: Z-14188/2006

Aktivne plombe:

IZVADAK IZ ZEMLJIŠNE KNJIGE

A

Posjedovnica
PRVI ODJELJAK

Rbr.	Broj zemljišta (kat. čestice)	Oznaka zemljišta	Površina			Primjedba
			jutro	čhv	m2	
1.	3356	PAŠNJAK			355	Pripis iz uložka 359
		UKUPNO:			355	

B

Vlastovnica

Rbr.	Sadržaj upisa	Primjedba
1.	Vlasnički dio: 1/1 REPUBLIKA HRVATSKA	

C

Teretovnica

Rbr.	Sadržaj upisa	Iznos	Primjedba
	Tereta nema!		

Potvrđuje se da ovaj izvadak odgovara stanju zemljišne knjige na datum 24.04.2018.



REPUBLIKA HRVATSKA

NESLUŽBENA KOPIJA

Općinski sud u Puli-Pola

ZEMLJIŠNOKNJIŽNI ODJEL PULA

Stanje na dan: 24.04.2018. 23:25

Verificirani ZK uložak

Katastarska općina: 324256, PULA

Broj ZK uložka: 1922

Broj zadnjeg dnevnika: Z-37590/2017

Aktivne plombe:

IZVADAK IZ ZEMLJIŠNE KNJIGE

A

Posjedovnica

PRVI ODJELJAK

Rbr.	Broj zemljišta (kat. čestice)	Oznaka zemljišta	Površina			Primjedba
			jutro	čhv	m2	
1.	2113/1	PAŠNJAK			35825	
2.	2113/3	PAŠNJAK			9435	
3.	2113/4	PAŠNJAK			15584	
4.	3280/4	ORANICA			912	
5.	3281/1	ORANICA			5980	
6.	3281/2	PAŠNJAK			3224	
7.	3354/1	ORANICA, PAŠNJAK			259188	
8.	3354/4	PRIVREDNO DVORIŠTE			656	
9.	3354/5	PAŠNJAK			8753	
10.	3354/6	PAŠNJAK			20836	
11.	3504/1	ORANICA				
12.	3513	ORANICA, PODUL. 11254, 8298, 1591, 6107, 6143, 7526, 3610, 3786, 13203, 1908, 2788 KPU			6489	
13.	3517/1	ORANICA			1013	
14.	3517/2	ORANICA			539	
15.	3517/3	ORANICA			1136	
16.	3521	VINOGRAD, PODUL. 3435 KPU				
17.	3577	ORANICA			6636	
18.	3578	ORANICA			5508	
19.	3579	ORANICA			5181	
20.	3581	VINOGRAD				
21.	3586/1	ORANICA			1062	
22.	3586/2	ORANICA				
23.	3586/3	ORANICA, VINOGRAD			1851	
24.	3590/1	ORANICA			4320	
25.	3590/3	ORANICA			1664	
26.	3592	ORANICA			6618	
27.	3593	ORANICA			4885	

A

Posjedovnica

PRVI ODJELJAK

Rbr.	Broj zemljišta (kat. čestice)	Oznaka zemljišta	Površina			Primjedba
			jutro	čhv	m2	
28.	4351	VINOGRAD				
29.	4363	PAŠNJAK, PODUL. 8786, 8788, 9055, 9242, 9458, 10341, 10443, 9990, 8847, 11343, 11392, 8252, 8577, 8654, 13093, 1309, 1542, 5469, 5516, 5750, 5679, 5992, 6063, 6158, 6581, 7070, 6635, 6418, 6085, 1775, 2198, 2471, 2792, 3180, 3285, 3166, 2532, 2285, 3313, 4344, 4528, 4718, 7151, 7350, 7727, 7963, 7853, 7829, 3979, 3999, 97, 123, 1046, 782, 1181, 1161				
30.	4434/1	PAŠNJAK			16440	
31.	4434/3	PAŠNJAK			3165	
		UKUPNO:			426900	

DRUGI ODJELJAK

Rbr.	Sadržaj upisa	Primjedba
	Zaprimljeno 11.12.2017.g. pod brojem Z-37590/2017	
8.1	ZABILJEŽBA, Odbacuje se provedba Prijavnog lista Državne geodetske uprave, Područni ured za katastar Pula-Pola br. Klasa: 932-06/17-02/938 urbroj: 541-27-01/1-17-4 od 09. lipnja 2017. godine s nacrtima i pravomoćnog Rješenja Državne geodetske uprave, Područni ured za katastar Pula-Pola br. Klasa: UP/I-932-07/17-02/894 Urbroj: 541-27-02/12-17-2 od 13. studenog 2017. godine, a glede kč.br. 3354/6.	

B

Vlastovnica

Rbr.	Sadržaj upisa	Primjedba
	1. Vlasnički dio: 1/1 REPUBLIKA HRVATSKA	
2.1	Primlj. 18. listopada 2001. br. Z-6219/01 Na temelju prijedloga Ureda državne uprave u Istarskoj Županiji, Ureda za imovinsko pravne poslove Ispostava Pula br. 942-03/01-01/41 od 11. listopada 2001., zabilježuje se da k.č. 2113/3, 2113/1 i 2113/4 prijašnje vlasništvo Brussi Aurelia od Giovannia predstavljaju optansku imovinu za koju ja naknada isplaćena temeljem Sporazuma između SFRJ i republike Italije od 03. srpnja 1965. o primjeni sporazuma od 18. prosinca 1954.	

C

Teretovnica

Rbr.	Sadržaj upisa	Iznos	Primjedba
1.			
1.1	Zaprimljeno 17.01.2014. broj Z-502/14 Na temelju Ugovora o osnivanju prava služnosti na zemljištu u vlasništvu republike Hrvatske i elaborata za nepotpuno izvlaštenje priključni dalekovod 2x110 kV za TS 110/20 kV Medulin od listopada 2008. godine, uknjižuje se pravo služnosti izgradnje, polaganja i održavanja kablenskog dalekovoda u svrhu izgradnje priključnog dalekovoda 2x110 kV za TS 110/20 kV Medulin na teret kč.br. 3577, u korist: HRVATSKI OPERATOR PRIJENOSNOG SUSTAVA D.O.O., OIB: 13148821633, ZAGREB, KUPSKA 4		
2.			

C

Teretovnica

Rbr.	Sadržaj upisa	Iznos	Primjedba
2.1	Zaprimljeno 17.01.2014. broj Z-502/14 Na temelju Ugovora o osnivanju prava služnosti na zemljištu u vlasništvu republike Hrvatske i elaborata za nepotpuno izvlaštenje priključni dalekovod 2x110 kV za TS 110/20 kV Medulin od listopada 2008. godine, uknjižuje se pravo služnosti izgradnje, polaganja i održavanja kabelskog dalekovoda u svrhu izgradnje priključnog dalekovoda 2x110 kV za TS 110/20 kV Medulin na teret kč.br. 3578, u korist: HRVATSKI OPERATOR PRIJENOSNOG SUSTAVA D.O.O., OIB: 13148821633, ZAGREB, KUPSKA 4		
3.			
3.1	Zaprimljeno 17.01.2014. broj Z-502/14 Na temelju Ugovora o osnivanju prava služnosti na zemljištu u vlasništvu republike Hrvatske i elaborata za nepotpuno izvlaštenje priključni dalekovod 2x110 kV za TS 110/20 kV Medulin od listopada 2008. godine, uknjižuje se pravo služnosti izgradnje, polaganja i održavanja kabelskog dalekovoda u svrhu izgradnje priključnog dalekovoda 2x110 kV za TS 110/20 kV Medulin na teret kč.br. 3579, u korist: HRVATSKI OPERATOR PRIJENOSNOG SUSTAVA D.O.O., OIB: 13148821633, ZAGREB, KUPSKA 4		
4.			
4.1	Zaprimljeno 17.01.2014. broj Z-502/14 Na temelju Ugovora o osnivanju prava služnosti na zemljištu u vlasništvu republike Hrvatske i elaborata za nepotpuno izvlaštenje priključni dalekovod 2x110 kV za TS 110/20 kV Medulin od listopada 2008. godine, uknjižuje se pravo služnosti izgradnje, polaganja i održavanja kabelskog dalekovoda u svrhu izgradnje priključnog dalekovoda 2x110 kV za TS 110/20 kV Medulin na teret kč.br. 3586/1, u korist: HRVATSKI OPERATOR PRIJENOSNOG SUSTAVA D.O.O., OIB: 13148821633, ZAGREB, KUPSKA 4		
5.			
5.1	Zaprimljeno 17.01.2014. broj Z-502/14 Na temelju Ugovora o osnivanju prava služnosti na zemljištu u vlasništvu republike Hrvatske i elaborata za nepotpuno izvlaštenje priključni dalekovod 2x110 kV za TS 110/20 kV Medulin od listopada 2008. godine, uknjižuje se pravo služnosti izgradnje, polaganja i održavanja kabelskog dalekovoda u svrhu izgradnje priključnog dalekovoda 2x110 kV za TS 110/20 kV Medulin na teret kč.br. 3586/2, u korist: HRVATSKI OPERATOR PRIJENOSNOG SUSTAVA D.O.O., OIB: 13148821633, ZAGREB, KUPSKA 4		
6.			
6.1	Zaprimljeno 17.01.2014. broj Z-502/14 Na temelju Ugovora o osnivanju prava služnosti na zemljištu u vlasništvu republike Hrvatske i elaborata za nepotpuno izvlaštenje priključni dalekovod 2x110 kV za TS 110/20 kV Medulin od listopada 2008. godine, uknjižuje se pravo služnosti izgradnje, polaganja i održavanja kabelskog dalekovoda u svrhu izgradnje priključnog dalekovoda 2x110 kV za TS 110/20 kV Medulin na teret kč.br. 3586/3, u korist: HRVATSKI OPERATOR PRIJENOSNOG SUSTAVA D.O.O., OIB: 13148821633, ZAGREB, KUPSKA 4		
7.			
7.1	Zaprimljeno 17.01.2014. broj Z-502/14 Na temelju Ugovora o osnivanju prava služnosti na zemljištu u vlasništvu republike Hrvatske i elaborata za nepotpuno izvlaštenje priključni dalekovod 2x110 kV za TS 110/20 kV Medulin od listopada 2008. godine, uknjižuje se pravo služnosti izgradnje, polaganja i održavanja kabelskog dalekovoda u svrhu izgradnje priključnog dalekovoda 2x110 kV za TS 110/20 kV Medulin na teret kč.br. 3590/1, u korist: HRVATSKI OPERATOR PRIJENOSNOG SUSTAVA D.O.O., OIB: 13148821633, ZAGREB, KUPSKA 4		

C

Teretovnica

Rbr.	Sadržaj upisa	Iznos	Primjedba
7.2	Zaprimljeno 13.07.2015. broj Z-7018/15 Na temelju Prijavnog lista DGU - Područnog ureda za katastar Pula - Pola klasa: 932-06/12-02/1101 od 6. studenog 2012. godine sa nacrtom te pravomoćnog Rješenja DGU - Područnog ureda za katastar Pula-Pola klasa: UP/I-932-07/15-02/81 od 29. svibnja 2015. godine, zabilježuje se da se upis prava služnosti određen ovosudnim rješenjem posl. br. Z-502/14 u korist Hrvatskog operatora prijenosnog sustava d.o.o., OIB: 13148821633, sada odnosi i na novonastalu kč.br. 3590/3.		

Potvrđuje se da ovaj izvadak odgovara stanju zemljišne knjige na datum 24.04.2018.



REPUBLIKA HRVATSKA

Općinski sud u Puli-Pola

ZEMLJIŠNOKNJIŽNI ODJEL PULA

Stanje na dan: 24.04.2018. 23:25

Verificirani ZK uložak

Katastarska općina: 324256, PULA

Broj ZK uložka: 3871

Broj zadnjeg dnevnika: Z-37590/2017

Aktivne plombe:

IZVADAK IZ ZEMLJIŠNE KNJIGE

A

Posjedovnica
PRVI ODJELJAK

Rbr.	Broj zemljišta (kat. čestice)	Oznaka zemljišta	Površina			Primjedba
			jutro	čhv	m2	
1.	1638/2	ORANICA, PAŠNJAK			4856	
2.	1638/17	ORANICA			28	
3.	3519	VINOGRAD				
4.	3522	ORANICA				
5.	3523	ORANICA				
6.	3583/1	ORANICA			2098	
7.	3583/2	ORANICA			546	
		UKUPNO:			7528	

DRUGI ODJELJAK

Rbr.	Sadržaj upisa	Primjedba
	Zaprimljeno 11.12.2017.g. pod brojem Z-37590/2017	
3.1	ZABILJEŽBA, Odbacuje se provedba Prijavnog lista Državne geodetske uprave, Područni ured za katastar Pula-Pola br. Klasa: 932-06/17-02/938 urbroj: 541-27-01/1-17-4 od 09. lipnja 2017. godine s nacrtima i pravomoćnog Rješenja Državne geodetske uprave, Područni ured za katastar Pula-Pola br. Klasa: UP/I-932-07/17-02/894 Urbroj: 541-27-02/12-17-2 od 13. studenog 2017. godine, a glede kč.br. 3583/2.	

B

Vlastovnica

Rbr.	Sadržaj upisa	Primjedba
1.	Vlasnički dio: 1/1 REPUBLIKA HRVATSKA	

C

Teretovnica

Rbr.	Sadržaj upisa	Iznos	Primjedba
1.			

C

Teretovnica

Rbr.	Sadržaj upisa	Iznos	Primjedba
1.1	<p>Zaprimljeno 04.03.2014. broj Z-2187/14</p> <p>Na temelju Ugovora o osnivanju prava služnosti na zemljištu u vlasništvu republike Hrvatske i elaborata za nepotpuno izvlaštenje priključni dalekovod 2x110 kV za TS 110/20 kV Medulin od listopada 2008. godine koji se nalazi u ovosudnoj zbirci isprava pod posl. br. Z- 502/14, uknjižuje se pravo služnosti izgradnje, polaganja i održavanja kablenskog dalekovoda u svrhu izgradnje priključnog dalekovoda 2x110 kV za TS 110/20 kV Medulin na teret kč.br. 3583, u korist:</p> <p>HRVATSKI OPERATOR PRIJENOSNOG SUSTAVA D.O.O., OIB: 13148821633, ZAGREB, KUPSKA 4</p>		
1.2	<p>Zaprimljeno 18.05.2015. broj Z-4931/15</p> <p>Temeljem Prijavnog lista Državne geodetske uprave, Područnog ureda za katastar Pula-Pola, klasa: 932-06/12-02/1102 od 06. studenog 2012. godine s nacrtom i pravomoćnog Rješenja Državne geodetske uprave, Područnog ureda za katastar Pula-Pola, klasa: UP/I-932-07/15-02/82 od 10. travnja 2015. godine, čini se vidljivim da se upis prava služnosti određen ovosudnim Rješenjem posl.br. Z-2187/14 odnosi na novonastale kč.br. 3583/1 i kč.br. 3583/2.</p>		

Potvrđuje se da ovaj izvadak odgovara stanju zemljišne knjige na datum 24.04.2018.



REPUBLIKA HRVATSKA

Općinski sud u Puli-Pola
ZEMLJIŠNOKNJIŽNI ODJEL PULA
Stanje na dan: 24.04.2018. 23:25

Verificirani ZK uložak

Katastarska općina: 324256, PULA

Broj ZK uložka: 9743

Broj zadnjeg dnevnika: Z-37590/2017
Aktivne plombe:

IZVADAK IZ ZEMLJIŠNE KNJIGE

A

Posjedovnica
PRVI ODJELJAK

Rbr.	Broj zemljišta (kat. čestice)	Oznaka zemljišta	Površina			Primjedba
			jutro	čhv	m2	
1.	3504/2	PAŠNJAK			9385	
2.	3504/16	PAŠNJAK			40	
3.	3574/1	VOČNJAK			2368	
4.	3574/3	VOČNJAK			3073	
5.	3576	ORANICA				
6.	3584	ORANICA				
7.	3594/3	VOČNJAK			1944	
8.	4693/5	ŠUMA			408	
		UKUPNO:			17218	

DRUGI ODJELJAK

Rbr.	Sadržaj upisa	Primjedba
	Zaprimljeno 11.12.2017.g. pod brojem Z-37590/2017	
2.1	ZABILJEŽBA, Odbacuje se provedba Prijavnog lista Državne geodetske uprave, Područni ured za katastar Pula-Pola br. Klasa: 932-06/17-02/938 urbroj: 541-27-01/1-17-4 od 09. lipnja 2017. godine s nacrtima i pravomoćnog Rješenja Državne geodetske uprave, Područni ured za katastar Pula-Pola br. Klasa: UP/I-932-07/17-02/894 Urbroj: 541-27-02/12-17-2 od 13. studenog 2017. godine, a glede kč.br. 3504/16.	

B

Vlastovnica

Rbr.	Sadržaj upisa	Primjedba
1.	Vlasnički dio: 1/1 REPUBLIKA HRVATSKA	

C

Teretovnica

Rbr.	Sadržaj upisa	Iznos	Primjedba
1.			
1.1	<p>Zaprimljeno 17.01.2014. broj Z-502/14 Na temelju Ugovora o osnivanju prava služnosti na zemljištu u vlasništvu republike Hrvatske i elaborata za nepotpuno izvlaštenje priključni dalekovod 2x110 kV za TS 110/20 kV Medulin od listopada 2008. godine, uknjižuje se pravo služnosti izgradnje, polaganja i održavanja kabelskog dalekovoda u svrhu izgradnje priključnog dalekovoda 2x110 kV za TS 110/20 kV Medulin na teret kč.br. 3574/1, u korist:</p> <p>HRVATSKI OPERATOR PRIJENOSNOG SUSTAVA D.O.O., OIB: 13148821633, ZAGREB, KUPSKA 4</p>		
2.			
2.1	<p>Zaprimljeno 17.01.2014. broj Z-502/14 Na temelju Ugovora o osnivanju prava služnosti na zemljištu u vlasništvu republike Hrvatske i elaborata za nepotpuno izvlaštenje priključni dalekovod 2x110 kV za TS 110/20 kV Medulin od listopada 2008. godine, uknjižuje se pravo služnosti izgradnje, polaganja i održavanja kabelskog dalekovoda u svrhu izgradnje priključnog dalekovoda 2x110 kV za TS 110/20 kV Medulin na teret kč.br. 3576, u korist:</p> <p>HRVATSKI OPERATOR PRIJENOSNOG SUSTAVA D.O.O., OIB: 13148821633, ZAGREB, KUPSKA 4</p>		
3.			
3.1	<p>Zaprimljeno 04.03.2014. broj Z-2187/14 Na temelju Ugovora o osnivanju prava služnosti na zemljištu u vlasništvu republike Hrvatske i elaborata za nepotpuno izvlaštenje priključni dalekovod 2x110 kV za TS 110/20 kV Medulin od listopada 2008. godine koji se nalazi u ovosudnoj zbirci isprava pod posl. br. Z- 502/14, uknjižuje se pravo služnosti izgradnje, polaganja i održavanja kabelskog dalekovoda u svrhu izgradnje priključnog dalekovoda 2x110 kV za TS 110/20 kV Medulin na teret kč.br. 3584, u korist:</p> <p>HRVATSKI OPERATOR PRIJENOSNOG SUSTAVA D.O.O., OIB: 13148821633, ZAGREB, KUPSKA 4</p>		

Potvrđuje se da ovaj izvadak odgovara stanju zemljišne knjige na datum 24.04.2018.



REPUBLIKA HRVATSKA

Općinski sud u Puli-Pola

ZEMLJIŠNOKNJIŽNI ODJEL PULA

Stanje na dan: 24.04.2018. 23:25

Verificirani ZK uložak

Katastarska općina: 324256, PULA

Broj ZK uložka: 15879

Broj zadnjeg dnevnika: Z-2187/2014

Aktivne plombe:

IZVADAK IZ ZEMLJIŠNE KNJIGE

A

Posjedovnica
PRVI ODJELJAK

Rbr.	Broj zemljišta (kat. čestice)	Oznaka zemljišta	Površina			Primjedba
			jutro	čhv	m2	
1.	3585	ORANICA			798	Pripis iz uložka 359
		UKUPNO:			798	

B

Vlastovnica

Rbr.	Sadržaj upisa	Primjedba
1.	Vlasnički dio: 1/1 REPUBLIKA HRVATSKA	

C

Teretovnica

Rbr.	Sadržaj upisa	Iznos	Primjedba
1.			
1.1	Zaprimljeno 04.03.2014. broj Z-2187/14 Na temelju Ugovora o osnivanju prava služnosti na zemljištu u vlasništvu republike Hrvatske i elaborata za nepotpuno izvlaštenje priključni dalekovod 2x110 kV za TS 110/20 kV Medulin od listopada 2008. godine koji se nalazi u ovosudnoj zbirci isprava pod posl. br. Z- 502/14, uknjižuje se pravo služnosti izgradnje, polaganja i održavanja kablenskog dalekovoda u svrhu izgradnje priključnog dalekovoda 2x110 kV za TS 110/20 kV Medulin na teret kč.br. 3585, u korist: HRVATSKI OPERATOR PRIJENOSNOG SUSTAVA D.O.O., OIB: 13148821633, ZAGREB, KUPSKA 4		

Potvrđuje se da ovaj izvadak odgovara stanju zemljišne knjige na datum 24.04.2018.



REPUBLIKA HRVATSKA

Općinski sud u Puli-Pola
ZEMLJIŠNOKNJIŽNI ODJEL PULA
Stanje na dan: 24.04.2018. 23:25

Verificirani ZK uložak

Katastarska općina: 324256, PULA

Broj ZK uložka: 133

Broj zadnjeg dnevnika: Z-20679/2007

Aktivne plombe:

IZVADAK IZ ZEMLJIŠNE KNJIGE

A

Posjedovnica
PRVI ODJELJAK

Rbr.	Broj zemljišta (kat. čestice)	Oznaka zemljišta	Površina			Primjedba
			jutro	čhv	m2	
1.	2109/2	VINOGRAD				
2.	2109/3	VINOGRAD				
		UKUPNO:				

B

Vlastovnica


Rbr.	Sadržaj upisa	Primjedba
1.	Vlasnički dio: 1/1 REPUBLIKA HRVATSKA	

C

Teretovnica

Rbr.	Sadržaj upisa	Iznos	Primjedba
	Tereta nema!		

Potvrđuje se da ovaj izvadak odgovara stanju zemljišne knjige na datum 24.04.2018.



REPUBLIKA HRVATSKA

Općinski sud u Puli-Pola

ZEMLJIŠNOKNJIŽNI ODJEL PULA

Stanje na dan: 24.04.2018. 23:25

Verificirani ZK uložak

Katastarska općina: 324256, PULA

Broj ZK uložka: 2329

Broj zadnjeg dnevnika: Z-10314/2015

Aktivne plombe: Z-7841/2018

IZVADAK IZ ZEMLJIŠNE KNJIGE

A

Posjedovnica
PRVI ODJELJAK

Rbr.	Broj zemljišta (kat. čestice)	Oznaka zemljišta	Površina			Primjedba
			jutro	čhv	m2	
1.	422/ZGR.	NEPLODNO			3947	
2.	1335/1	JAVNI PARK PODUL. 13147, 5286, 5461, 5980 KPU			716	
3.	1335/3	PARK PODUL. 241, 8000, 7116, 5938, 6329 KPU			616	
4.	1335/4	PARK			20	
5.	1335/5	NEPLODNO PODUL. 9632 KPU			24	
6.	1335/7	PRIVREDNO DVORIŠTE			8	
7.	1335/8	PRIVREDNO DVORIŠTE			142	
8.	1335/9	DVORIŠTE			66	
9.	1416/3	NEPLODNO			77	
10.	1416/4	NEPLODNO			180	
11.	1417/2	NEPLODNO			88	
12.	2005/12 ZGR.	POSLOVNA ZGRADA I PRIVREDNO DVORIŠTE			2034	
13.	2113/2	TVRĐAVA				
14.	2242/4 ZGR.	NEPLODNO				
15.	2773/2	PAŠNJAK			1805	
16.	2773/3	PAŠNJAK			424	
17.	3437/ZGR	ZGRADA			181	
18.	3439/5	PUT				
19.	3442	POMOĆNA ZGRADA, GOSPODARSKA ZGRADA (STRELIŠTE), POMOĆNA ZGRADA (SANITARNI ČVOR), NEPLODNO ZEMLJIŠTE			106206	
20.	5276/1	DVORIŠTE			2768	
21.	5276/2	DVORIŠTE			35	
22.	5278	CESTA				
23.	5536/4	GARAŽA 1, GARAŽA 2, GARAŽA 3, GARAŽA 4, GARAŽA 5, GARAŽA 6, GARAŽA 7, GARAŽA 8, GARAŽA 9, GARAŽA 10, GARAŽA 11, GARAŽA 12, GARAŽA 13, GARAŽA 14, ULICA			474	
		UKUPNO:			119811	

DRUGI ODJELJAK

Rbr.	Sadržaj upisa	Primjedba
1.1	Primljeno 16. listopada 2003. br. Z- 7789/03 Na temelju prijavnog lista Državne geodetske uprave - Područnog ureda za katastar Pazin - Ispostava Pula, broj; UP/I- 932- 07/03-02/1045 od 15. listopada 2003. godine i nacрта i čl. 75 Zakona o gradnji (NN 52/99), zabilježuje se da za građevinu sagrađenu na kč. br. zgr. 2005/12 nije priložena uporabna dozvola.	
10.1	Zaprimljeno 13.08.2014. broj Z-8228/14 Temeljem Prijavnog lista DGU - Područnog ureda za katastar Pula - Pola, klasa broj: 932-06/14-02/102 od 17. lipnja 2014. godine, nacрта i pravomoćnog Rješenja Republike Hrvatske, Državne geodetske uprave, Područni ured za katastar Pula - Pola, Odjel za katastar nekretnina Pula-Pola, Klasa: UP/I-932-07/14-02/422 od 10. srpnja 2014. godine cijepa se kč.br. 5276 u nove kč.br. 5276/1 i kč.br. 5276/2.	
12.1	Zaprimljeno 05.03.2015. broj Z-2132/15 Temeljem Obavijesti Državne geodetske uprave, Područnog ureda za katastar Pula - Pola, Odjela za katastar nekretnina Pula-Pola, Klasa: UP/I-932-07/14-02/826 od 2. ožujka 2015. godine i čl. 149. Zakona o gradnji, zabilježuje se da je za evidentiranje građevina na kč.br. 5536/4, u katastru priložen akt o gradnji, odnosno Uporabna dozvola Upravnog odjela za prostorno uređenje Grada Pule-Pola, Odsjek za gradnju, Klasa: IP/I-361-05/14-03/47, Urbroj: 2168/01-03-04-0410-14-2 od 17. rujna 2014. godine.	
14.1	Zaprimljeno 07.10.2015. broj Z-10314/15 Temeljem Obavijesti Državne geodetske uprave, Područnog ureda za katastar Pula-Pola, Odjela za katastar nekretnina Pula-Pola klasa: UP/I-932-07/15-02/876 od 6. listopada 2015. godine i čl. 149. Zakona o gradnji, zabilježuje se da je za evidentiranje građevina na kč.br. 3442 u katastru priložen akt o gradnji, Uporabna dozvola izdana od Upravnog odjela za prostorno uređenje Grada Pule-Pola, Odsjeka za gradnju klasa: UP/I-361-05/14-02/156, urbroj: 2168/01-03-04-0410-14-2 od 31. listopada 2014. godine.	

B

Vlastovnica

Rbr.	Sadržaj upisa	Primjedba
1.	Vlasnički dio: 1/1 REPUBLIKA HRVATSKA	

C

Teretovnica

Rbr.	Sadržaj upisa	Iznos	Primjedba
1.			
1.1	Primlj. 18. svibnja 1988. br. Z-1616/88. Na temelju pravom. rješenja Općine Pula od 20. lipnja 1987, broj UP-I-06-VI- MA-1530/1-1987, uknjižuje se pravo služnosti, polaganja i održavanja električnog kabla, na teret kč. 3439/5 a na korist: RO "ELEKTROISTRA" PULA - RZ "ZAJEDNIČKA SLUŽBA " PULA		
5.			
5.1	Zaprimljeno 30.08.2006. broj Z-13705/06 Na temelju Ugovora o osnivanju prava služnosti na zemljištu u vlasništvu Republike Hrvatske broj klase: 944-17/05-01/21 od 24. srpnja 2006. godine, uknjižuje se pravo služnosti postavljanja i održavanja kanalizacijskih vodova na teret kč. br. 1335/3, u korist: PULA HERCULANEA D.O.O., PULA, TRG I. ISTARSKE BRIGADE 14		
6.			
6.1	Zaprimljeno 30.08.2006. broj Z-13705/06 Na temelju Ugovora o osnivanju prava služnosti na zemljištu u vlasništvu Republike Hrvatske broj klase: 944-17/05-01/21 od 24. srpnja 2006. godine, uknjižuje se pravo služnosti postavljanja i održavanja kanalizacijskih vodova na teret kč. br. 1335/5, u korist: PULA HERCULANEA D.O.O., PULA, TRG I. ISTARSKE BRIGADE 14		

Potvrđuje se da ovaj izvadak odgovara stanju zemljišne knjige na datum 24.04.2018.



REPUBLIKA HRVATSKA

Općinski sud u Puli-Pola

ZEMLJIŠNOKNJIŽNI ODJEL PULA

Stanje na dan: 24.04.2018. 23:25

Verificirani ZK uložak

Katastarska općina: 324256, PULA

Broj ZK uložka: 16731

Broj zadnjeg dnevnika: Z-7594/2015

Aktivne plombe:

IZVADAK IZ ZEMLJIŠNE KNJIGE

A

Posjedovnica
PRVI ODJELJAK

Rbr.	Broj zemljišta (kat. čestice)	Oznaka zemljišta	Površina			Primjedba
			jutro	čhv	m2	
1.	2118/2	PAŠNJAK			946	Pripis iz uložka 974
2.	2191/1	PAŠNJAK				Pripis iz uložka 974
3.	2191/2	PAŠNJAK				Pripis iz uložka 974
4.	2191/4	ORANICA				Pripis iz uložka 974
		UKUPNO:			946	

B

Vlastovnica

Rbr.	Sadržaj upisa	Primjedba
1.	Vlasnički dio: 1/1 REPUBLIKA HRVATSKA	
2.1	Zaprimljeno 27.02.2009. broj Z-1937/09 Usljed prijenosa nekretnina, prenosi se slijedeći upis: Primljeno 18. listopada 2001. br. Z-6219/01 Na temelju prijedloga Ureda državne uprave u istarskoj županiji, Ureda za imovinsko pravne poslove, Ispostava Pula, klasa br. 942-03/01-01/41 od 11. listopada 2001. god. zabilježuje se da kč.br. 2118/2, 2191/2, 2191/1, 2191/4 predstavljaju optansku imovinu za koju je naknada isplaćena temeljem Sporazuma između SFRJ i Rep. Italije od 03. srpnja 1965.g. o primjeni Sporazuma od 18. prosinca 1954. god., a prijašnje vlasništvo Brussi Aurelia o d Giovannia.	

C

Teretovnica

Rbr.	Sadržaj upisa	Iznos	Primjedba
1.			
1.1	Zaprimljeno 29.07.2015. broj Z-7594/15 Na temelju Ugovora o osnivanju prava služnosti na šumama i šumskom zemljištu u vlasništvu Republike Hrvatske od 31. ožujka 2015. godine i Punomoći br. 4/404/15 ŽŠ/NK od 02. ožujka 2015. godine koja se nalazi u ovisnoj zbirci isprava pod br. Z-3169/15, uknjižuje se pravo služnosti radi izgradnje SN priključka TS 10(20)/0,4 kV i NN mreže "Komunal sjever", na teret kč.br. 2191/1, u korist: HRVATSKA ELEKTROPRIVREDA D.D., OIB: 28921978587, ZAGREB, ULICA GRADA VUKOVARA 37		

Potvrđuje se da ovaj izvadak odgovara stanju zemljišne knjige na datum 24.04.2018.



REPUBLIKA HRVATSKA

Općinski sud u Puli-Pola

ZEMLJIŠNOKNJIŽNI ODJEL PULA

Stanje na dan: 24.04.2018. 23:25

Verificirani ZK uložak

Katastarska općina: 324256, PULA

Broj ZK uložka: 15881

Broj zadnjeg dnevnika: Z-14103/2006

Aktivne plombe:

IZVADAK IZ ZEMLJIŠNE KNJIGE

A

Posjedovnica
PRVI ODJELJAK

Rbr.	Broj zemljišta (kat. čestice)	Oznaka zemljišta	Površina			Primjedba
			jutro	čhv	m2	
1.	2122/5	NEPLODNO				Pripis iz uložka 2330
		UKUPNO:				

B

Vlastovnica

Rbr.	Sadržaj upisa	Primjedba
I. Vlasnički dio: 1/1		
REPUBLIKA HRVATSKA		

C

Teretovnica

Rbr.	Sadržaj upisa	Iznos	Primjedba
Tereta nema!			

Potvrđuje se da ovaj izvadak odgovara stanju zemljišne knjige na datum 24.04.2018.



REPUBLIKA HRVATSKA

Općinski sud u Puli-Pola

ZEMLJIŠNOKNJIŽNI ODJEL PULA

Stanje na dan: 24.04.2018. 23:25

Verificirani ZK uložak

Katastarska općina: 324256, PULA

Broj ZK uložka: 18054

Broj zadnjeg dnevnika: Z-4981/2009

Aktivne plombe:

IZVADAK IZ ZEMLJIŠNE KNJIGE

A

Posjedovnica
PRVI ODJELJAK

Rbr.	Broj zemljišta (kat. čestice)	Oznaka zemljišta	Površina			Primjedba
			jutro	čhv	m2	
1.	2138/2	TVRĐAVA				Pripis iz uložka 2330
2.	2139/2	PAŠNJAK				Pripis iz uložka 2330
3.	2448/2 ZGR.	STRAŽARNICA				Pripis iz uložka 2330
4.	3360	NEPLODNO				Pripis iz uložka 2330
		UKUPNO:				

B

Vlastovnica


Rbr.	Sadržaj upisa	Primjedba
1.	Vlasnički dio: 1/1 REPUBLIKA HRVATSKA	

C

Teretovnica

Rbr.	Sadržaj upisa	Iznos	Primjedba
	Tereta nema!		

Potvrđuje se da ovaj izvadak odgovara stanju zemljišne knjige na datum 24.04.2018.



REPUBLIKA HRVATSKA

Općinski sud u Puli-Pola

ZEMLJIŠNOKNJIŽNI ODJEL PULA

Stanje na dan: 24.04.2018. 23:25

Verificirani ZK uložak

Katastarska općina: 324256, PULA

Broj ZK uložka: 4213

Broj zadnjeg dnevnika: Z-11470/2015

Aktivne plombe:

IZVADAK IZ ZEMLJIŠNE KNJIGE

A

Posjedovnica
PRVI ODJELJAK

Rbr.	Broj zemljišta (kat. čestice)	Oznaka zemljišta	Površina			Primjedba
			jutro	čhv	m2	
1.	2215/8	ORANICA			2451	
2.	3280/2	ORANICA			828	
3.	3280/3	ORANICA			856	
		UKUPNO:			4135	

B

Vlastovnica

Rbr.	Sadržaj upisa	Primjedba
1.	Vlasnički dio: 1/1 REPUBLIKA HRVATSKA	

C

Teretovnica

Rbr.	Sadržaj upisa	Iznos	Primjedba
	Tereta nema!		

Potvrđuje se da ovaj izvadak odgovara stanju zemljišne knjige na datum 24.04.2018.



REPUBLIKA HRVATSKA

Općinski sud u Puli-Pola

ZEMLJIŠNOKNJIŽNI ODJEL PULA

Stanje na dan: 24.04.2018. 23:25

Verificirani ZK uložak

Katastarska općina: 324256, PULA

Broj ZK uložka: 1305

Broj zadnjeg dnevnika: Z-11182/2009

Aktivne plombe:

IZVADAK IZ ZEMLJIŠNE KNJIGE

A

Posjedovnica
PRVI ODJELJAK

Rbr.	Broj zemljišta (kat. čestice)	Oznaka zemljišta	Površina			Primjedba
			jutro	čhv	m2	
1.	2191/3	PAŠNJAK				
2.	3280/1	ORANICA			4714	
3.	3280/5	ORANICA			209	
		UKUPNO:			4923	

B

Vlastovnica

Rbr.	Sadržaj upisa	Primjedba
1.	Vlasnički dio: 1/1 REPUBLIKA HRVATSKA	

C

Teretovnica

Rbr.	Sadržaj upisa	Iznos	Primjedba
	Tereta nema!		

Potvrđuje se da ovaj izvadak odgovara stanju zemljišne knjige na datum 24.04.2018.



REPUBLIKA HRVATSKA

Općinski sud u Puli-Pola
ZEMLJIŠNOKNJIŽNI ODJEL PULA

Stanje na dan: 24.04.2018. 23:25

Verificirani ZK uložak

Katastarska općina: 324256, PULA

Broj ZK uložka: 17987

Broj zadnjeg dnevnika: Z-1936/2009

Aktivne plombe:

IZVADAK IZ ZEMLJIŠNE KNJIGE

A

Posjedovnica
PRVI ODJELJAK

Rbr.	Broj zemljišta (kat. čestice)	Oznaka zemljišta	Površina			Primjedba
			jutro	čhv	m2	
1.	2161/1	ORANICA			1885	Pripis iz uložka 4803
2.	2161/2	ORANICA				Pripis iz uložka 4803
3.	2304/2	ORANICA				Pripis iz uložka 4803
		UKUPNO:			1885	

B

Vlastovnica

Rbr.	Sadržaj upisa	Primjedba
1.	Vlasnički dio: 1/1 REPUBLIKA HRVATSKA	

C

Teretovnica

Rbr.	Sadržaj upisa	Iznos	Primjedba
	Tereta nema!		

Potvrđuje se da ovaj izvadak odgovara stanju zemljišne knjige na datum 24.04.2018.



REPUBLIKA HRVATSKA

Općinski sud u Puli-Pola
ZEMLJIŠNOKNJIŽNI ODJEL PULA

Stanje na dan: 24.04.2018. 23:25

Verificirani ZK uložak

Katastarska općina: 324256, PULA

Broj ZK uložka: 7977

Broj zadnjeg dnevnika: Z-5001/2009

Aktivne plombe:

IZVADAK IZ ZEMLJIŠNE KNJIGE

A

Posjedovnica
PRVI ODJELJAK

Rbr.	Broj zemljišta (kat. čestice)	Oznaka zemljišta	Površina			Primjedba
			jutro	čhv	m2	
1.	2224/1	ORANICA			3331	
		UKUPNO:			3331	

B

Vlastovnica

Rbr.	Sadržaj upisa	Primjedba
1.	Vlasnički dio: 1/1 REPUBLIKA HRVATSKA	

C

Teretovnica

Rbr.	Sadržaj upisa	Iznos	Primjedba
	Tereta nema!		

Potvrđuje se da ovaj izvadak odgovara stanju zemljišne knjige na datum 24.04.2018.



REPUBLIKA HRVATSKA

Općinski sud u Puli-Pola

ZEMLJIŠNOKNJIŽNI ODJEL PULA

Stanje na dan: 24.04.2018. 23:25

Verificirani ZK uložak

Katastarska općina: 324256, PULA

Broj ZK uložka: 18095

Broj zadnjeg dnevnika: Z-4538/2009

Aktivne plombe:

IZVADAK IZ ZEMLJIŠNE KNJIGE

A

Posjedovnica
PRVI ODJELJAK

Rbr.	Broj zemljišta (kat. čestice)	Oznaka zemljišta	Površina			Primjedba
			jutro	čhv	m2	
1.	2230/1	VINOGRAD				Pripis iz uložka 2167
		UKUPNO:				

B

Vlastovnica

Rbr.	Sadržaj upisa	Primjedba
1.	Vlasnički dio: 1/1 REPUBLIKA HRVATSKA	

C

Teretovnica

Rbr.	Sadržaj upisa	Iznos	Primjedba
	Tereta nema!		

Potvrđuje se da ovaj izvadak odgovara stanju zemljišne knjige na datum 24.04.2018.



REPUBLIKA HRVATSKA

Općinski sud u Puli-Pola

ZEMLJIŠNOKNJIŽNI ODJEL PULA

Stanje na dan: 24.04.2018. 23:25

Verificirani ZK uložak

Katastarska općina: 324256, PULA

Broj ZK uložka: 15934

Broj zadnjeg dnevnika: Z-14102/2006

Aktivne plombe:

IZVADAK IZ ZEMLJIŠNE KNJIGE

A

Posjedovnica
PRVI ODJELJAK

Rbr.	Broj zemljišta (kat. čestice)	Oznaka zemljišta	Površina			Primjedba
			jutro	čhv	m2	
1.	2278/6	ORANICA			4560	Pripis iz uložka 5023
		UKUPNO:			4560	

B

Vlastovnica

Rbr.	Sadržaj upisa	Primjedba
1.	Vlasnički dio: 1/1 REPUBLIKA HRVATSKA	

C

Teretovnica

Rbr.	Sadržaj upisa	Iznos	Primjedba
1.	1.1 Primlj. 7. rujna 2006. br. Z-14102/06 Usljed prijenosa nekretnina prenosi se i sljedeći teret: Primlj. 01. veljače 1993. br. Z-281/93 Na temelju prav. rješenja Općine Pula od 12. 02. 1988. br. UP-I-06-VI-SD-606/87, uknjižuje se pravo služnosti polaganja i održavnja dalekovoda PULA I - PULA II na teret kč. 2278/6, u korist: RO "ELEKTROPRIVREDA" RIJEKA, OOUR "ELEKTROPRIJENOS" OPATIJA		

Potvrđuje se da ovaj izvadak odgovara stanju zemljišne knjige na datum 24.04.2018.



REPUBLIKA HRVATSKA

Općinski sud u Puli-Pola

ZEMLJIŠNOKNJIŽNI ODJEL PULA

Stanje na dan: 24.04.2018. 23:25

Verificirani ZK uložak

Katastarska općina: 324256, PULA

Broj ZK uložka: 6892

Broj zadnjeg dnevnika: POČETNO STANJE

Aktivne plombe:

IZVADAK IZ ZEMLJIŠNE KNJIGE

A

Posjedovnica
PRVI ODJELJAK

Rbr.	Broj zemljišta (kat. čestice)	Oznaka zemljišta	Površina			Primjedba
			jutro	čhv	m2	
1.	2297/3	ORANICA			1844	
2.	2324/6	ORANICA				
3.	2324/9	ORANICA			904	
4.	2947	ORANICA				
		UKUPNO:			2748	

B

Vlastovnica

Rbr.	Sadržaj upisa	Primjedba
1.	Vlasnički dio: 1/1 REPUBLIKA HRVATSKA	

C

Teretovnica

Rbr.	Sadržaj upisa	Iznos	Primjedba
1.			
1.1	Primljeno 10. studenog 1986. br. Z-3737/86 Na temelju rješenja Općine Pula - Odsjeka za imovinsko pravne poslove Opć. Pula - od 15. veljače 1980. br. UP-I-06-VI-NR-563/1-1980 uknjižuje se pravo služnosti postavljanja vodovodnih cijevi na teret kč. 2297/3, za korist: RO "VODOVOD" PULA		
2.			
2.1	Primljeno 01. veljače 1993. br. Z-281/93 Na temelju pravomoćnog rješenja Općine Pula od 12. veljače 1988. br. UP/I-06-VI-SD-606/87 uknjižuje se pravo služnosti polaganja i održavanja dalekovoda Pula I - Pula II na teret kč. 2297/3, u korist: RO "ELEKTROPRIVREDA" RIJEKA OOUR "ELEKTROPRIJENOS" OPATIJA		

Potvrđuje se da ovaj izvadak odgovara stanju zemljišne knjige na datum 24.04.2018.



REPUBLIKA HRVATSKA

Općinski sud u Puli-Pola

ZEMLJIŠNOKNJIŽNI ODJEL PULA

Stanje na dan: 24.04.2018. 23:25

Verificirani ZK uložak

Katastarska općina: 324256, PULA

Broj ZK uložka: 18147

Broj zadnjeg dnevnika: Z-12532/2009

Aktivne plombe:

IZVADAK IZ ZEMLJIŠNE KNJIGE

A

Posjedovnica
PRVI ODJELJAK

Rbr.	Broj zemljišta (kat. čestice)	Oznaka zemljišta	Površina			Primjedba
			jutro	čhv	m2	
1.	2304/8	ORANICA				Pripis iz uložka 4803
		UKUPNO:				

B

Vlastovnica

Rbr.	Sadržaj upisa	Primjedba
1.	Vlasnički dio: 1/1 REPUBLIKA HRVATSKA	

C

Teretovnica

Rbr.	Sadržaj upisa	Iznos	Primjedba
	Tereta nema!		

Potvrđuje se da ovaj izvadak odgovara stanju zemljišne knjige na datum 24.04.2018.



REPUBLIKA HRVATSKA

Općinski sud u Puli-Pola

ZEMLJIŠNOKNJIŽNI ODJEL PULA

Stanje na dan: 24.04.2018. 23:25

Verificirani ZK uložak

Katastarska općina: 324256, PULA

Broj ZK uložka: 18011

Broj zadnjeg dnevnika: Z-4536/2009

Aktivne plombe:

IZVADAK IZ ZEMLJIŠNE KNJIGE

A

Posjedovnica
PRVI ODJELJAK

Rbr.	Broj zemljišta (kat. čestice)	Oznaka zemljišta	Površina			Primjedba
			jutro	čhv	m2	
1.	2528/1	ORANICA			4280	Pripis iz uložka 11189
		UKUPNO:			4280	

B

Vlastovnica

Rbr.	Sadržaj upisa	Primjedba
1.	Vlasnički dio: 1/1 REPUBLIKA HRVATSKA	

C

Teretovnica

Rbr.	Sadržaj upisa	Iznos	Primjedba
1.	1.1 Zaprimljeno 13.05.2009. broj Z-4536/09 Usljed prijenosa nekretnina prenosi se i slijedeći teret: Primljeno, 01. veljače 1993. br. Z-281/93 Na temelju pravomoćnog rješenja Općine Pula br. UP/1-06/VI-606/87 od 12. veljače 1988. godine uknjižuje se pravo služnosti polaganja i održavanja dalekovoda Pula I - Pula II na teret kč.2528/1, 2275/2, 1974/6 u korist: RO "ELEKTROISTRA" RIJEKA, OOUR "ELEKTROPRIJENOS" OPATIJA		

Potvrđuje se da ovaj izvadak odgovara stanju zemljišne knjige na datum 24.04.2018.



REPUBLIKA HRVATSKA

Općinski sud u Puli-Pola

ZEMLJIŠNOKNJIŽNI ODJEL PULA

Stanje na dan: 24.04.2018. 23:25

Verificirani ZK uložak

Katastarska općina: 324256, PULA

Broj ZK uložka: 11318

Broj zadnjeg dnevnika: Z-5008/2015

Aktivne plombe:

IZVADAK IZ ZEMLJIŠNE KNJIGE

A

Posjedovnica
PRVI ODJELJAK

Rbr.	Broj zemljišta (kat. čestice)	Oznaka zemljišta	Površina			Primjedba
			jutro	čhv	m2	
1.	2537/3	ORANICA			1311	
2.	4426	KAMENOLOM, PUT				
3.	4428/1	ŠUMA			306	
4.	4428/2	ŠUMA			423	
5.	4429/1	ŠUMA			9134	
6.	4429/2	PAŠNJAK			4619	
		UKUPNO:			15793	

DRUGI ODJELJAK

Rbr.	Sadržaj upisa	Primjedba
3.1	Zaprimljeno 10.04.2015. broj Z-3542/15 Zabilježuje se odbijen prijedlog Republike Hrvatske, zastupane po ODO u Puli, Gradansko-upravnom odjelu za upis površine kod kč.br. 4426, kč.br.zgr. 2535, kč.br.zgr. 2536, kč.br.zgr. 2537, kč.br.zgr. 2538, kč.br.zgr. 2539, kč.br. 4427, kč.br. 4435, kč.br.zgr. 2534, kč.br. 4436, kč.br. 4425 k.o. Pula, temeljem tri preslika Posjedovnih listova broj 11409 od 19. veljače 2015. godine.	

B

Vlastovnica

Rbr.	Sadržaj upisa	Primjedba
1.	Vlasnički dio: 1/1 REPUBLIKA HRVATSKA	

C

Teretovnica

Rbr.	Sadržaj upisa	Iznos	Primjedba
	Tereta nema!		

Potvrđuje se da ovaj izvadak odgovara stanju zemljišne knjige na datum 24.04.2018.



REPUBLIKA HRVATSKA

Općinski sud u Puli-Pola

ZEMLJIŠNOKNJIŽNI ODJEL PULA

Stanje na dan: 24.04.2018. 23:25

Verificirani ZK uložak

Katastarska općina: 324256, PULA

Broj ZK uložka: 18020

Broj zadnjeg dnevnika: Z-4534/2009

Aktivne plombe:

IZVADAK IZ ZEMLJIŠNE KNJIGE

A

Posjedovnica
PRVI ODJELJAK

Rbr.	Broj zemljišta (kat. čestice)	Oznaka zemljišta	Površina			Primjedba
			jutro	čhv	m2	
1.	2554/1	LIVADA				Pripis iz uložka 6529
		UKUPNO:				

B

Vlastovnica

Rbr.	Sadržaj upisa	Primjedba
1.	Vlasnički dio: 1/1 REPUBLIKA HRVATSKA	

C

Teretovnica

Rbr.	Sadržaj upisa	Iznos	Primjedba
	Tereta nema!		

Potvrđuje se da ovaj izvadak odgovara stanju zemljišne knjige na datum 24.04.2018.



REPUBLIKA HRVATSKA

Općinski sud u Puli-Pola

ZEMLJIŠNOKNJIŽNI ODJEL PULA

Stanje na dan: 24.04.2018. 23:25

Verificirani ZK uložak

Katastarska općina: 324256, PULA

Broj ZK uložka: 18139

Broj zadnjeg dnevnika: Z-11195/2009

Aktivne plombe:

IZVADAK IZ ZEMLJIŠNE KNJIGE

A

Posjedovnica
PRVI ODJELJAK

Rbr.	Broj zemljišta (kat. čestice)	Oznaka zemljišta	Površina			Primjedba
			jutro	čhv	m2	
1.	2601/1	ORANICA			852	Pripis iz uložka 8460
		UKUPNO:			852	

B

Vlastovnica

Rbr.	Sadržaj upisa	Primjedba
1.	Vlasnički dio: 1/1 REPUBLIKA HRVATSKA	

C

Teretovnica

Rbr.	Sadržaj upisa	Iznos	Primjedba
	Tereta nema!		

Potvrđuje se da ovaj izvadak odgovara stanju zemljišne knjige na datum 24.04.2018.



REPUBLIKA HRVATSKA

Općinski sud u Puli-Pola

ZEMLJIŠNOKNJIŽNI ODJEL PULA

Stanje na dan: 24.04.2018. 23:25

Verificirani ZK uložak

Katastarska općina: 324256, PULA

Broj ZK uložka: 8760

Broj zadnjeg dnevnika: Z-11193/2009

Aktivne plombe:

IZVADAK IZ ZEMLJIŠNE KNJIGE

A

Posjedovnica
PRVI ODJELJAK

Rbr.	Broj zemljišta (kat. čestice)	Oznaka zemljišta	Površina			Primjedba
			jutro	čhv	m2	
1.	2717/5	ORANICA			2520	
		UKUPNO:			2520	

B

Vlastovnica

Rbr.	Sadržaj upisa	Primjedba
1.	Vlasnički dio: 1/1 REPUBLIKA HRVATSKA	

C

Teretovnica

Rbr.	Sadržaj upisa	Iznos	Primjedba
1.	1.1 Primlj. 10. studenog 1986. br. Z-3737/86 Na temelju rješenja Opć. Pula - Odsjeka za imov. prav. posloved 15. veljače 1980. br. UP-I-06-VI-IVR-568/1-1980 uknjižuje se pravo služnosti postavljanja vodovodnih cijevi na teret kč.br. 2717/5 - za korist: RO "VODOVOD" PULA		

Potvrđuje se da ovaj izvadak odgovara stanju zemljišne knjige na datum 24.04.2018.



REPUBLIKA HRVATSKA

Općinski sud u Puli-Pola

ZEMLJIŠNOKNJIŽNI ODJEL PULA

Stanje na dan: 24.04.2018. 23:25

Verificirani ZK uložak

Katastarska općina: 324256, PULA

Broj ZK uložka: 18010

Broj zadnjeg dnevnika: Z-4536/2009

Aktivne plombe:

IZVADAK IZ ZEMLJIŠNE KNJIGE

A

Posjedovnica
PRVI ODJELJAK

Rbr.	Broj zemljišta (kat. čestice)	Oznaka zemljišta	Površina			Primjedba
			jutro	čhv	m2	
1.	2774/1	PAŠNJAK			1994	Pripis iz uložka 5293
		UKUPNO:			1994	

B

Vlastovnica

Rbr.	Sadržaj upisa	Primjedba
1.	Vlasnički dio: 1/1 REPUBLIKA HRVATSKA	

C

Teretovnica

Rbr.	Sadržaj upisa	Iznos	Primjedba
	Tereta nema!		

Potvrđuje se da ovaj izvadak odgovara stanju zemljišne knjige na datum 24.04.2018.



REPUBLIKA HRVATSKA

Općinski sud u Puli-Pola

ZEMLJIŠNOKNJIŽNI ODJEL PULA

Stanje na dan: 24.04.2018. 23:25

Verificirani ZK uložak

Katastarska općina: 324256, PULA

Broj ZK uložka: 18009

Broj zadnjeg dnevnika: Z-4536/2009

Aktivne plombe:

IZVADAK IZ ZEMLJIŠNE KNJIGE

A

Posjedovnica
PRVI ODJELJAK

Rbr.	Broj zemljišta (kat. čestice)	Oznaka zemljišta	Površina			Primjedba
			jutro	čhv	m2	
1.	2781/2	PAŠNJAK				Pripis iz uložka 10790
		UKUPNO:				

B

Vlastovnica


Rbr.	Sadržaj upisa	Primjedba
1.	Vlasnički dio: 1/1 REPUBLIKA HRVATSKA	

C

Teretovnica

Rbr.	Sadržaj upisa	Iznos	Primjedba
	Tereta nema!		

Potvrđuje se da ovaj izvadak odgovara stanju zemljišne knjige na datum 24.04.2018.



REPUBLIKA HRVATSKA

Općinski sud u Puli-Pola

ZEMLJIŠNOKNJŽNI ODJEL PULA

Stanje na dan: 24.04.2018. 23:25

Verificirani ZK uložak

Katastarska općina: 324256, PULA

Broj ZK uložka: 15481

Broj zadnjeg dnevnika: Z-5513/2018

Aktivne plombe: Z-8993/2018, Z-9525/2018

IZVADAK IZ ZEMLJIŠNE KNJIGE

A
Posjedovnica
PRVI ODJELJAK

Rbr.	Broj zemljišta (kat. čestice)	Oznaka zemljišta	Površina			Primjedba
			jutro	čhv	m2	
1.	2846/1	KOROŠOVICA PAŠNJAK			8894 8894	
		UKUPNO:			8894	

B
Vlastovnica

Rbr.	Sadržaj upisa	Primjedba
1.	Vlasnički dio: 1/1 REPUBLIKA HRVATSKA	

C
Teretovnica

Rbr.	Sadržaj upisa	Iznos	Primjedba
	Tereta nema!		

Potvrđuje se da ovaj izvadak odgovara stanju zemljišne knjige na datum 24.04.2018.



REPUBLIKA HRVATSKA

Općinski sud u Puli-Pola

ZEMLJIŠNOKNJŽNI ODJEL PULA

Stanje na dan: 24.04.2018. 23:25

Verificirani ZK uložak

Katastarska općina: 324256, PULA

Broj ZK uložka: 2645

Broj zadnjeg dnevnika: Z-7974/2013

Aktivne plombe:

IZVADAK IZ ZEMLJIŠNE KNJIGE

A

Posjedovnica
PRVI ODJELJAK

Rbr.	Broj zemljišta (kat. čestice)	Oznaka zemljišta	Površina			Primjedba
			jutro	čhv	m2	
1.	3283/3	ORANICA, VINOGRAD			6753	
		UKUPNO:			6753	

B

Vlastovnica


Rbr.	Sadržaj upisa	Primjedba
1.	Vlasnički dio: 1/1 REPUBLIKA HRVATSKA	

C

Teretovnica

Rbr.	Sadržaj upisa	Iznos	Primjedba
1.	Na suvlasnički dio: 1		
1.1	Zaprimljeno 22.07.2013. broj Z-7974/13 Temeljem Ugovora o dugogodišnjem zakupu poljoprivrednog zemljišta u vlasništvu države od 29. svibnja 2013. godine, uknjižuje se pravo dugogodišnjeg zakupa poljoprivrednog zemljišta na rok od 50 godina od dana sklapanja ugovora te ostalih uvjeta iz Ugovora, na teret kč.br. 3283/3, u korist: AGROPRODUKT D.O.O., OIB: 40427101841, PULA, MEDULINSKA CESTA 15		

Potvrđuje se da ovaj izvadak odgovara stanju zemljišne knjige na datum 24.04.2018.



REPUBLIKA HRVATSKA

Općinski sud u Puli-Pola

ZEMLJIŠNOKNJIŽNI ODJEL PULA

Stanje na dan: 24.04.2018. 23:25

Verificirani ZK uložak

Katastarska općina: 324256, PULA

Broj ZK uložka: 17938

Broj zadnjeg dnevnika: Z-7974/2013

Aktivne plombe:

IZVADAK IZ ZEMLJIŠNE KNJIGE

A

Posjedovnica
PRVI ODJELJAK

Rbr.	Broj zemljišta (kat. čestice)	Oznaka zemljišta	Površina			Primjedba
			jutro	čhv	m2	
1.	3289/4	ORANICA				Pripis iz uložka 359
		UKUPNO:				

B

Vlastovnica

Rbr.	Sadržaj upisa	Primjedba
1.	Vlasnički dio: 1/1 REPUBLIKA HRVATSKA	

C

Teretovnica

Rbr.	Sadržaj upisa	Iznos	Primjedba
1.	Na suvlasnički dio: 1		
1.1	Zaprimljeno 22.07.2013. broj Z-7974/13 Temeljem Ugovora o dugogodišnjem zakupu poljoprivrednog zemljišta u vlasništvu države od 29. svibnja 2013. godine, uknjižuje se pravo dugogodišnjeg zakupa poljoprivrednog zemljišta na rok od 50 godina od dana sklapanja ugovora te ostalih uvjeta iz Ugovora, na teret kč.br. 3289/4, u korist: AGROPRODUKT D.O.O., OIB: 40427101841, PULA, MEDULINSKA CESTA 15		

Potvrđuje se da ovaj izvadak odgovara stanju zemljišne knjige na datum 24.04.2018.



REPUBLIKA HRVATSKA

Općinski sud u Puli-Pola

ZEMLJIŠNOKNJŽNI ODJEL PULA

Stanje na dan: 24.04.2018. 23:25

Verificirani ZK uložak

Katastarska općina: 324256, PULA

Broj ZK uložka: 17912

Broj zadnjeg dnevnika: Z-7974/2013

Aktivne plombe:

IZVADAK IZ ZEMLJIŠNE KNJIGE

A

Posjedovnica
PRVI ODJELJAK

Rbr.	Broj zemljišta (kat. čestice)	Oznaka zemljišta	Površina			Primjedba
			jutro	čhv	m2	
1.	3295/1	ORANICA				Pripis iz uložka 359
		UKUPNO:				

B

Vlastovnica

Rbr.	Sadržaj upisa	Primjedba
1.	Vlasnički dio: 1/1 REPUBLIKA HRVATSKA	

C

Teretovnica

Rbr.	Sadržaj upisa	Iznos	Primjedba
1.	Na suvlasnički dio: 1		
1.1	Zaprimljeno 22.07.2013. broj Z-7974/13 Temeljem Ugovora o dugogodišnjem zakupu poljoprivrednog zemljišta u vlasništvu države od 29. svibnja 2013. godine, uknjižuje se pravo dugogodišnjeg zakupa poljoprivrednog zemljišta na rok od 50 godina od dana sklapanja ugovora te ostalih uvjeta iz Ugovora, na teret kč.br. 3295/1, u korist: AGROPRODUKT D.O.O., OIB: 40427101841, PULA, MEDULINSKA CESTA 15		

Potvrđuje se da ovaj izvadak odgovara stanju zemljišne knjige na datum 24.04.2018.



REPUBLIKA HRVATSKA

Općinski sud u Puli-Pola

ZEMLJIŠNOKNJIŽNI ODJEL PULA

Stanje na dan: 24.04.2018. 23:25

Verificirani ZK uložak

Katastarska općina: 324256, PULA

Broj ZK uložka: 4513

Broj zadnjeg dnevnika: Z-11191/2009

Aktivne plombe:

IZVADAK IZ ZEMLJIŠNE KNJIGE

A

Posjedovnica
PRVI ODJELJAK

Rbr.	Broj zemljišta (kat. čestice)	Oznaka zemljišta	Površina			Primjedba
			jutro	čhv	m2	
1.	3317/2	ORANICA			3856	
		UKUPNO:			3856	

B

Vlastovnica

Rbr.	Sadržaj upisa	Primjedba
1.	Vlasnički dio: 1/1 REPUBLIKA HRVATSKA	

C

Teretovnica

Rbr.	Sadržaj upisa	Iznos	Primjedba
1.	1.1 Primitljeno 24. ožujka 1986. br Z - 806/86 Na temelju prav. rješenja Opć. Pula - Opć. komiteta za urban. građev. stam. i komunalne djelatnosti od 27. veljače 1986. br UP-I-06-VI-SO-394/86 uknjižuje se pravo služnosti pijelaza, prijevoza, postavljanja i održavanja vodovodne mreže na teret kč.br 3317/2 za korist: RO "VODOVOD" PULA		

Potvrđuje se da ovaj izvadak odgovara stanju zemljišne knjige na datum 24.04.2018.



REPUBLIKA HRVATSKA

Općinski sud u Puli-Pola

ZEMLJIŠNOKNJIŽNI ODJEL PULA

Stanje na dan: 24.04.2018. 23:25

Verificirani ZK uložak

Katastarska općina: 324256, PULA

Broj ZK uložka: 17910

Broj zadnjeg dnevnika: Z-7974/2013

Aktivne plombe:

IZVADAK IZ ZEMLJIŠNE KNJIGE

A

Posjedovnica
PRVI ODJELJAK

Rbr.	Broj zemljišta (kat. čestice)	Oznaka zemljišta	Površina			Primjedba
			jutro	čhv	m2	
1.	3323/1	ORANICA				Pripis iz uložka 5023
2.	3323/2	PAŠNJAK				Pripis iz uložka 5023
		UKUPNO:				

B

Vlastovnica

Rbr.	Sadržaj upisa	Primjedba
I. Vlasnički dio: 1/1	REPUBLIKA HRVATSKA	

C

Teretovnica

Rbr.	Sadržaj upisa	Iznos	Primjedba
1.	1.1 Zaprmljeno 06.11.2008. broj Z-13869/08 Usljed prijenosa nekretnina u A prenosi se i sljedeći upis: Primlj. 12. svibnja 1986. br. Z-1462/86 Na temelju pravomoć. rješenja Općine Pula od 27. veljače 1986. g. br. 06-UP-393/86, uknjižuje se pravo služnosti prijelaza, prijevoza, postavljanja i održavanja vodovodne mreže na teret kč.br. 3313, 3323/1, 3323/2 i 3314, a u korist: RO "VODOVOD" PULA		
1. Na suvlasnički dio: 1	1.1 Zaprmljeno 22.07.2013. broj Z-7974/13 Temeljem Ugovora o dugogodišnjem zakupu poljoprivrednog zemljišta u vlasništvu države od 29. svibnja 2013. godine, uknjižuje se pravo dugogodišnjeg zakupa poljoprivrednog zemljišta na rok od 50 godina od dana sklapanja ugovora te ostalih uvjeta iz Ugovora, na teret kč.br. 3323/1, u korist: AGROPRODUKT D.O.O., OIB: 40427101841, PULA, MEDULINSKA CESTA 15		
2. Na suvlasnički dio: 1			

C
Teretovnica

Rbr.	Sadržaj upisa	Iznos	Primjedba
2.1	Zaprimljeno 22.07.2013. broj Z-7974/13 Temeljem Ugovora o dugogodišnjem zakupu poljoprivrednog zemljišta u vlasništvu države od 29. svibnja 2013. godine, uknjižuje se pravo dugogodišnjeg zakupa poljoprivrednog zemljišta na rok od 50 godina od dana sklapanja ugovora te ostalih uvjeta iz Ugovora, na teret kč.br. 3323/2, u korist: AGROPRODUKT D.O.O., OIB: 40427101841, PULA, MEDULINSKA CESTA 15		

Potvrđuje se da ovaj izvadak odgovara stanju zemljišne knjige na datum 24.04.2018.



REPUBLIKA HRVATSKA

Općinski sud u Puli-Pola

ZEMLJIŠNOKNJIŽNI ODJEL PULA

Stanje na dan: 24.04.2018. 23:25

Verificirani ZK uložak

Katastarska općina: 324256, PULA

Broj ZK uložka: 1843

Broj zadnjeg dnevnika: Z-14172/2006

Aktivne plombe:

IZVADAK IZ ZEMLJIŠNE KNJIGE

A

Posjedovnica
PRVI ODJELJAK

Rbr.	Broj zemljišta (kat. čestice)	Oznaka zemljišta	Površina			Primjedba
			jutro	čhv	m2	
1.	3335/1	ORANICA				
		UKUPNO:				

B

Vlastovnica

Rbr.	Sadržaj upisa	Primjedba
1.	Vlasnički dio: 1/1 REPUBLIKA HRVATSKA	

C

Teretovnica

Rbr.	Sadržaj upisa	Iznos	Primjedba
	Tereta nema!		

Potvrđuje se da ovaj izvadak odgovara stanju zemljišne knjige na datum 24.04.2018.



REPUBLIKA HRVATSKA

Općinski sud u Puli-Pola

ZEMLJIŠNOKNJŽNI ODJEL PULA

Stanje na dan: 24.04.2018. 23:25

Verificirani ZK uložak

Katastarska općina: 324256, PULA

Broj ZK uložka: 15901

Broj zadnjeg dnevnika: Z-14163/2006

Aktivne plombe:

IZVADAK IZ ZEMLJIŠNE KNJIGE

A

Posjedovnica
PRVI ODJELJAK

Rbr.	Broj zemljišta (kat. čestice)	Oznaka zemljišta	Površina			Primjedba
			jutro	čhv	m2	
I.	3335/2	ORANICA				Pripis iz uložka 359
		UKUPNO:				

B

Vlastovnica

Rbr.	Sadržaj upisa	Primjedba
I.	Vlasnički dio: 1/1 REPUBLIKA HRVATSKA	

C

Teretovnica

Rbr.	Sadržaj upisa	Iznos	Primjedba
	Tereta nema!		

Potvrđuje se da ovaj izvadak odgovara stanju zemljišne knjige na datum 24.04.2018.



REPUBLIKA HRVATSKA

Općinski sud u Puli-Pola

ZEMLJIŠNOKNJIŽNI ODJEL PULA

Stanje na dan: 24.04.2018. 23:25

Verificirani ZK uložak

Katastarska općina: 324256, PULA

Broj ZK uložka: 15912

Broj zadnjeg dnevnika: Z-14177/2006

Aktivne plombe:

IZVADAK IZ ZEMLJIŠNE KNJIGE

A
Posjedovnica
PRVI ODJELJAK

Rbr.	Broj zemljišta (kat. čestice)	Oznaka zemljišta	Površina			Primjedba
			jutro	čhv	m2	
I.	3329/2	ORANICA				Pripis iz uložka 11147
		UKUPNO:				

B
Vlastovnica

Rbr.	Sadržaj upisa	Primjedba
I.	Vlasnički dio: 1/1 REPUBLIKA HRVATSKA	

C
Teretovnica

Rbr.	Sadržaj upisa	Iznos	Primjedba
I.	1.1 Zaprimljeno 07.09.2006. broj Z-14177/06 Usljed prijenosa nekretnine prenosi se i sljedeći upis: Primlj.: 24. ožujka 1986. br. Z-806/86 Na temelju prav. rješenja Općine Pula-Općinskog komiteta za urban. građev. stan. i komun. djelatnost od 27. veljače 1986. br. UP-106-VI-SD-394/86 uknjižuje se pravo služnosti prijelaza prijevoza, postavljanja i održavanja vodovodne mreže, na teret kč.br. 3329/2, u korist: RO "VODOVOD", PULA		

Potvrđuje se da ovaj izvadak odgovara stanju zemljišne knjige na datum 24.04.2018.



REPUBLIKA HRVATSKA

Općinski sud u Puli-Pola

ZEMLJIŠNOKNJIŽNI ODJEL PULA

Stanje na dan: 24.04.2018. 23:25

Verificirani ZK uložak

Katastarska općina: 324256, PULA

Broj ZK uložka: 17908

Broj zadnjeg dnevnika: Z-13873/2008

Aktivne plombe:

IZVADAK IZ ZEMLJIŠNE KNJIGE

A

Posjedovnica
PRVI ODJELJAK

Rbr.	Broj zemljišta (kat. čestice)	Oznaka zemljišta	Površina			Primjedba
			jutro	čhv	m2	
1.	3327/1	ORANICA				Pripis iz uložka 359
2.	3333/1	PAŠNJAK				Pripis iz uložka 359
3.	3333/3	PAŠNJAK				Pripis iz uložka 359
		UKUPNO:				

B

Vlastovnica

Rbr.	Sadržaj upisa	Primjedba
1.	Vlasnički dio: 1/1 REPUBLIKA HRVATSKA	

C

Teretovnica

Rbr.	Sadržaj upisa	Iznos	Primjedba
	Tereta nema!		

Potvrđuje se da ovaj izvadak odgovara stanju zemljišne knjige na datum 24.04.2018.



REPUBLIKA HRVATSKA

Općinski sud u Puli-Pola

ZEMLJIŠNOKNJIŽNI ODJEL PULA

Stanje na dan: 24.04.2018. 23:25

Verificirani ZK uložak

Katastarska općina: 324256, PULA

Broj ZK uložka: 15886

Broj zadnjeg dnevnika: Z-14164/2006

Aktivne plombe:

IZVADAK IZ ZEMLJIŠNE KNJIGE

A

Posjedovnica
PRVI ODJELJAK

Rbr.	Broj zemljišta (kat. čestice)	Oznaka zemljišta	Površina			Primjedba
			jutro	čhv	m2	
1.	3335/4	PAŠNJAK				Pripis iz uložka 359
		UKUPNO:				

B

Vlastovnica

Rbr.	Sadržaj upisa	Primjedba
1.	Vlasnički dio: 1/1 REPUBLIKA HRVATSKA	

C

Teretovnica

Rbr.	Sadržaj upisa	Iznos	Primjedba
	Tereta nema!		

Potvrđuje se da ovaj izvadak odgovara stanju zemljišne knjige na datum 24.04.2018.



REPUBLIKA HRVATSKA

Općinski sud u Puli-Pola

ZEMLJIŠNOKNJIŽNI ODJEL PULA

Stanje na dan: 24.04.2018. 23:25

Verificirani ZK uložak

Katastarska općina: 324256, PULA

Broj ZK uložka: 15896

Broj zadnjeg dnevnika: Z-14174/2006

Aktivne plombe:

IZVADAK IZ ZEMLJIŠNE KNJIGE

A

Posjedovnica
PRVI ODJELJAK

Rbr.	Broj zemljišta (kat. čestice)	Oznaka zemljišta	Površina			Primjedba
			jutro	čhv	m2	
I.	3335/5	ORANICA				Pripis iz uložka 3551
		UKUPNO:				

B

Vlastovnica

Rbr.	Sadržaj upisa	Primjedba
1.	Vlasnički dio: 1/1 REPUBLIKA HRVATSKA	

C

Teretovnica

Rbr.	Sadržaj upisa	Iznos	Primjedba
	Tereta nema!		

Potvrđuje se da ovaj izvadak odgovara stanju zemljišne knjige na datum 24.04.2018.



REPUBLIKA HRVATSKA

Općinski sud u Puli-Pola

ZEMLJIŠNOKNJIŽNI ODJEL PULA

Stanje na dan: 24.04.2018. 23:25

Verificirani ZK uložak

Katastarska općina: 324256, PULA

Broj ZK uložka: 15885

Broj zadnjeg dnevnika: Z-7974/2013

Aktivne plombe:

IZVADAK IZ ZEMLJIŠNE KNJIGE

A

Posjedovnica
PRVI ODJELJAK

Rbr.	Broj zemljišta (kat. čestice)	Oznaka zemljišta	Površina			Primjedba
			jutro	čhv	m2	
1.	3339/2	ORANICA				Pripis iz uložka 5023
		UKUPNO:				

B

Vlastovnica

Rbr.	Sadržaj upisa	Primjedba
1.	Vlasnički dio: 1/1 REPUBLIKA HRVATSKA	

C

Teretovnica

Rbr.	Sadržaj upisa	Iznos	Primjedba
1.	Na suvlasnički dio: 1 1.1 Zaprimito 22.07.2013. broj Z-7974/13 Temeljem Ugovora o dugogodišnjem zakupu poljoprivrednog zemljišta u vlasništvu države od 29. svibnja 2013. godine, uknjižuje se pravo dugogodišnjeg zakupa poljoprivrednog zemljišta na rok od 50 godina od dana sklapanja ugovora te ostalih uvjeta iz Ugovora, na teret kč.br. 3339/2, u korist: AGROPRODUKT D.O.O., OIB: 40427101841, PULA, MEDULINSKA CESTA 15		

Potvrđuje se da ovaj izvadak odgovara stanju zemljišne knjige na datum 24.04.2018.



REPUBLIKA HRVATSKA

Općinski sud u Puli-Pola

ZEMLJIŠNOKNJŽNI ODJEL PULA

Stanje na dan: 24.04.2018. 23:25

Verificirani ZK uložak

Katastarska općina: 324256, PULA

Broj ZK uložka: 15891

Broj zadnjeg dnevnika: Z-7974/2013

Aktivne plombe:

IZVADAK IZ ZEMLJIŠNE KNJIGE

A

Posjedovnica
PRVI ODJELJAK

Rbr.	Broj zemljišta (kat. čestice)	Oznaka zemljišta	Površina			Primjedba
			jutro	čhv	m2	
1.	3350/2	ORANICA			5975	Pripis iz uložka 359
		UKUPNO:			5975	

B

Vlastovnica

Rbr.	Sadržaj upisa	Primjedba
1.	Vlasnički dio: 1/1 REPUBLIKA HRVATSKA	

C

Teretovnica

Rbr.	Sadržaj upisa	Iznos	Primjedba
1.	Na suvlasnički dio: 1		
1.1	Zaprimljeno 22.07.2013. broj Z-7974/13 Temeljem Ugovora o dugogodišnjem zakupu poljoprivrednog zemljišta u vlasništvu države od 29. svibnja 2013. godine, uknjižuje se pravo dugogodišnjeg zakupa poljoprivrednog zemljišta na rok od 50 godina od dana sklapanja ugovora te ostalih uvjeta iz Ugovora, na teret kč.br. 3350/2, u korist: AGROPRODUKT D.O.O., OIB: 40427101841, PULA, MEDULINSKA CESTA 15		

Potvrđuje se da ovaj izvadak odgovara stanju zemljišne knjige na datum 24.04.2018.



REPUBLIKA HRVATSKA

Općinski sud u Puli-Pola

ZEMLJIŠNOKNJIZNI ODJEL PULA

Stanje na dan: 24.04.2018. 23:25

Verificirani ZK uložak

Katastarska općina: 324256, PULA

Broj ZK uložka: 15946

Broj zadnjeg dnevnika: Z-14176/2006

Aktivne plombe:

IZVADAK IZ ZEMLJIŠNE KNJIGE

A

Posjedovnica
PRVI ODJELJAK

Rbr.	Broj zemljišta (kat. čestice)	Oznaka zemljišta	Površina			Primjedba
			jutro	čhv	m2	
1.	3439/9	PAŠNJAK				Pripis iz uložka 5433
		UKUPNO:				

B

Vlastovnica

Rbr.	Sadržaj upisa	Primjedba
1.	Vlasnički dio: 1/1 REPUBLIKA HRVATSKA	

C

Teretovnica

Rbr.	Sadržaj upisa	Iznos	Primjedba
	Tereta nema!		

Potvrđuje se da ovaj izvadak odgovara stanju zemljišne knjige na datum 24.04.2018.



REPUBLIKA HRVATSKA

Općinski sud u Puli-Pola

ZEMLJIŠNOKNJIZNI ODJEL PULA

Stanje na dan: 24.04.2018. 23:25

Verificirani ZK uložak

Katastarska općina: 324256, PULA

Broj ZK uložka: 15985

Broj zadnjeg dnevnika: Z-14175/2006

Aktivne plombe:

IZVADAK IZ ZEMLJIŠNE KNJIGE

A

Posjedovnica
PRVI ODJELJAK

Rbr.	Broj zemljišta (kat. čestice)	Oznaka zemljišta	Površina			Primjedba
			jutro	čhv	m2	
1.	3439/10	PAŠNJAK				Pripis iz uložka 5433
		UKUPNO:				

B

Vlastovnica

Rbr.	Sadržaj upisa	Primjedba
1.	Vlasnički dio: 1/1 REPUBLIKA HRVATSKA	

C

Teretovnica

Rbr.	Sadržaj upisa	Iznos	Primjedba
	Tereta nema!		

Potvrđuje se da ovaj izvadak odgovara stanju zemljišne knjige na datum 24.04.2018.



REPUBLIKA HRVATSKA

Općinski sud u Puli-Pola

ZEMLJIŠNOKNJIŽNI ODJEL PULA

Stanje na dan: 24.04.2018. 23:25

Verificirani ZK uložak

Katastarska općina: 324256, PULA

Broj ZK uložka: 18021

Broj zadnjeg dnevnika: Z-4534/2009

Aktivne plombe:

IZVADAK IZ ZEMLJIŠNE KNJIGE

A

Posjedovnica
PRVI ODJELJAK

Rbr.	Broj zemljišta (kat. čestice)	Oznaka zemljišta	Površina			Primjedba
			jutro	čhv	m2	
1.	3439/11	PAŠNJAK			8047	Pripis iz uložka 6529
		UKUPNO:			8047	

B

Vlastovnica

Rbr.	Sadržaj upisa	Primjedba
1.	Vlasnički dio: 1/1 REPUBLIKA HRVATSKA	

C

Teretovnica

Rbr.	Sadržaj upisa	Iznos	Primjedba
	Tereta nema!		

Potvrđuje se da ovaj izvadak odgovara stanju zemljišne knjige na datum 24.04.2018.



REPUBLIKA HRVATSKA

Općinski sud u Puli-Pola

ZEMLJIŠNOKNJIŽNI ODJEL PULA

Stanje na dan: 24.04.2018. 23:25

Verificirani ZK uložak

Katastarska općina: 324256, PULA

Broj ZK uložka: 18022

Broj zadnjeg dnevnika: Z-4534/2009

Aktivne plombe:

IZVADAK IZ ZEMLJIŠNE KNJIGE

A

Posjedovnica
PRVI ODJELJAK

Rbr.	Broj zemljišta (kat. čestice)	Oznaka zemljišta	Površina			Primjedba
			jutro	čhv	m2	
1.	3439/27	PAŠNJAK			2097	Pripis iz uložka 6529
		UKUPNO:			2097	

B

Vlastovnica

Rbr.	Sadržaj upisa	Primjedba
1.	Vlasnički dio: 1/1 REPUBLIKA HRVATSKA	

C

Teretovnica

Rbr.	Sadržaj upisa	Iznos	Primjedba
	Tereta nema!		

Potvrđuje se da ovaj izvadak odgovara stanju zemljišne knjige na datum 24.04.2018.



REPUBLIKA HRVATSKA

Općinski sud u Puli-Pola

ZEMLJIŠNOKNJŽNI ODJEL PULA

Stanje na dan: 24.04.2018. 23:25

Verificirani ZK uložak

Katastarska općina: 324256, PULA

Broj ZK uložka: 15916

Broj zadnjeg dnevnika: Z-14091/2006

Aktivne plombe:

IZVADAK IZ ZEMLJIŠNE KNJIGE

A

Posjedovnica
PRVI ODJELJAK

Rbr.	Broj zemljišta (kat. čestice)	Oznaka zemljišta	Površina			Primjedba
			jutro	čhv	m2	
1.	3439/28	PAŠNJAK			1436	Pripis iz uložka 6529
		UKUPNO:			1436	

B

Vlastovnica


Rbr.	Sadržaj upisa	Primjedba
1.	Vlasnički dio: 1/1 REPUBLIKA HRVATSKA	

C

Teretovnica

Rbr.	Sadržaj upisa	Iznos	Primjedba
	Tereta nema!		

Potvrđuje se da ovaj izvadak odgovara stanju zemljišne knjige na datum 24.04.2018.



REPUBLIKA HRVATSKA

Općinski sud u Puli-Pola

ZEMLJIŠNOKNJIŽNI ODJEL PULA

Stanje na dan: 24.04.2018. 23:25

Verificirani ZK uložak

Katastarska općina: 324256, PULA

Broj ZK uložka: 15917

Broj zadnjeg dnevnika: Z-14091/2006

Aktivne plombe:

IZVADAK IZ ZEMLJIŠNE KNJIGE

A

Posjedovnica
PRVI ODJELJAK

Rbr.	Broj zemljišta (kat. čestice)	Oznaka zemljišta	Površina			Primjedba
			jutro	čhv	m2	
1.	3439/29	PAŠNJAK			1412	Pripis iz uložka 6529
		UKUPNO:			1412	

B

Vlastovnica

Rbr.	Sadržaj upisa	Primjedba
1.	Vlasnički dio: 1/1 REPUBLIKA HRVATSKA	

C

Teretovnica

Rbr.	Sadržaj upisa	Iznos	Primjedba
	Tereta nema!		

Potvrđuje se da ovaj izvadak odgovara stanju zemljišne knjige na datum 24.04.2018.



REPUBLIKA HRVATSKA

Općinski sud u Puli-Pola

ZEMLJIŠNOKNJŽNI ODJEL PULA

Stanje na dan: 24.04.2018. 23:25

Verificirani ZK uložak

Katastarska općina: 324256, PULA

Broj ZK uložka: 15918

Broj zadnjeg dnevnika: Z-5515/2016

Aktivne plombe:

IZVADAK IZ ZEMLJIŠNE KNJIGE

A

Posjedovnica
PRVI ODJELJAK

Rbr.	Broj zemljišta (kat. čestice)	Oznaka zemljišta	Površina			Primjedba
			jutro	čhv	m2	
1.	3439/30	PAŠNJAK			1349	Pripis iz uložka 6529
		UKUPNO:			1349	

B

Vlastovnica

Rbr.	Sadržaj upisa	Primjedba
1.	Vlasnički dio: 1/1 REPUBLIKA HRVATSKA	

C

Teretovnica

Rbr.	Sadržaj upisa	Iznos	Primjedba
	Tereta nema!		

Potvrđuje se da ovaj izvadak odgovara stanju zemljišne knjige na datum 24.04.2018.



REPUBLIKA HRVATSKA

Općinski sud u Puli-Pola

ZEMLJIŠNOKNJIŽNI ODJEL PULA

Stanje na dan: 24.04.2018. 23:25

Verificirani ZK uložak

Katastarska općina: 324256, PULA

Broj ZK uložka: 15919

Broj zadnjeg dnevnika: Z-14091/2006

Aktivne plombe:

IZVADAK IZ ZEMLJIŠNE KNJIGE

A

Posjedovnica
PRVI ODJELJAK

Rbr.	Broj zemljišta (kat. čestice)	Oznaka zemljišta	Površina			Primjedba
			jutro	čhv	m2	
1.	3439/31	PAŠNJAK			311	Pripis iz uložka 6529
		UKUPNO:			311	

B

Vlastovnica

Rbr.	Sadržaj upisa	Primjedba
1.	Vlasnički dio: 1/1 REPUBLIKA HRVATSKA	

C

Teretovnica

Rbr.	Sadržaj upisa	Iznos	Primjedba
	Tereta nema!		

Potvrđuje se da ovaj izvadak odgovara stanju zemljišne knjige na datum 24.04.2018.



REPUBLIKA HRVATSKA

Općinski sud u Puli-Pola

ZEMLJIŠNOKNJŽNI ODJEL PULA

Stanje na dan: 24.04.2018. 23:25

Verificirani ZK uložak

Katastarska općina: 324256, PULA

Broj ZK uložka: 15920

Broj zadnjeg dnevnika: Z-14091/2006

Aktivne plombe:

IZVADAK IZ ZEMLJIŠNE KNJIGE

A
Posjedovnica
PRVI ODJELJAK

Rbr.	Broj zemljišta (kat. čestice)	Oznaka zemljišta	Površina			Primjedba
			jutro	čhv	m2	
1.	3439/32	PAŠNJAK			1667	Pripis iz uložka 6529
		UKUPNO:			1667	

B
Vlastovnica

Rbr.	Sadržaj upisa	Primjedba
1.	Vlasnički dio: 1/1 REPUBLIKA HRVATSKA	

C
Teretovnica

Rbr.	Sadržaj upisa	Iznos	Primjedba
	Tereta nema!		

Potvrđuje se da ovaj izvadak odgovara stanju zemljišne knjige na datum 24.04.2018.



REPUBLIKA HRVATSKA

Općinski sud u Puli-Pola

ZEMLJIŠNOKNJŽNI ODJEL PULA

Stanje na dan: 24.04.2018. 23:25

Verificirani ZK uložak

Katastarska općina: 324256, PULA

Broj ZK uložka: 15921

Broj zadnjeg dnevnika: Z-14091/2006

Aktivne plombe:

IZVADAK IZ ZEMLJIŠNE KNJIGE

A
Posjedovnica
PRVI ODJELJAK

Rbr.	Broj zemljišta (kat. čestice)	Oznaka zemljišta	Površina			Primjedba
			jutro	čhv	m2	
1.	3439/33	PAŠNJAK			1459	Pripis iz uložka 6529
		UKUPNO:			1459	

B
Vlastovnica

Rbr.	Sadržaj upisa	Primjedba
1.	Vlasnički dio: 1/1 REPUBLIKA HRVATSKA	

C
Teretovnica

Rbr.	Sadržaj upisa	Iznos	Primjedba
	Tereta nema!		

Potvrđuje se da ovaj izvadak odgovara stanju zemljišne knjige na datum 24.04.2018.



REPUBLIKA HRVATSKA

Općinski sud u Puli-Pola

ZEMLJIŠNOKNJŽNI ODJEL PULA

Stanje na dan: 24.04.2018. 23:25

Verificirani ZK uložak

Katastarska općina: 324256, PULA

Broj ZK uložka: 15922

Broj zadnjeg dnevnika: Z-14091/2006

Aktivne plombe:

IZVADAK IZ ZEMLJIŠNE KNJIGE

A

Posjedovnica
PRVI ODJELJAK

Rbr.	Broj zemljišta (kat. čestice)	Oznaka zemljišta	Površina			Primjedba
			jutro	čhv	m2	
1.	3439/34	PAŠNJAK			1617	Pripis iz uložka 6529
		UKUPNO:			1617	

B

Vlastovnica

Rbr.	Sadržaj upisa	Primjedba
1.	Vlasnički dio: 1/1 REPUBLIKA HRVATSKA	

C

Teretovnica

Rbr.	Sadržaj upisa	Iznos	Primjedba
	Tereta nema!		

Potvrđuje se da ovaj izvadak odgovara stanju zemljišne knjige na datum 24.04.2018.



REPUBLIKA HRVATSKA

Općinski sud u Puli-Pola

ZEMLJIŠNOKNJŽNI ODJEL PULA

Stanje na dan: 24.04.2018. 23:25

Verificirani ZK uložak

Katastarska općina: 324256, PULA

Broj ZK uloška: 15904

Broj zadnjeg dnevnika: Z-14092/2006

Aktivne plombe:

IZVADAK IZ ZEMLJIŠNE KNJIGE

A
Posjedovnica
PRVI ODJELJAK

Rbr.	Broj zemljišta (kat. čestice)	Oznaka zemljišta	Površina			Primjedba
			jutro	čhv	m2	
I.	3443/1	ORANICA				Pripis iz uloška 5433
		UKUPNO:				

B
Vlastovnica

Rbr.	Sadržaj upisa	Primjedba
I.	Vlasnički dio: 1/1 REPUBLIKA HRVATSKA	

C
Teretovnica

Rbr.	Sadržaj upisa	Iznos	Primjedba
	Tereta nema!		

Potvrđuje se da ovaj izvadak odgovara stanju zemljišne knjige na datum 24.04.2018.



REPUBLIKA HRVATSKA

Općinski sud u Puli-Pola

ZEMLJIŠNOKNJŽNI ODJEL PULA

Stanje na dan: 24.04.2018. 23:25

Verificirani ZK uložak

Katastarska općina: 324256, PULA

Broj ZK uložka: 15905

Broj zadnjeg dnevnika: Z-14092/2006

Aktivne plombe:

IZVADAK IZ ZEMLJIŠNE KNJIGE

A

Posjedovnica
PRVI ODJELJAK

Rbr.	Broj zemljišta (kat. čestice)	Oznaka zemljišta	Površina			Primjedba
			jutro	čhv	m2	
1.	3443/2	ORANICA				Pripis iz uložka 5433
		UKUPNO:				

B

Vlastovnica

Rbr.	Sadržaj upisa	Primjedba
1.	Vlasnički dio: 1/1 REPUBLIKA HRVATSKA	

C

Teretovnica

Rbr.	Sadržaj upisa	Iznos	Primjedba
	Tereta nema!		

Potvrđuje se da ovaj izvadak odgovara stanju zemljišne knjige na datum 24.04.2018.



REPUBLIKA HRVATSKA

Općinski sud u Puli-Pola

ZEMLJIŠNOKNJŽNI ODJEL PULA

Stanje na dan: 24.04.2018. 23:25

Verificirani ZK uložak

Katastarska općina: 324256, PULA

Broj ZK uložka: 15914

Broj zadnjeg dnevnika: Z-14109/2006

Aktivne plombe:

IZVADAK IZ ZEMLJIŠNE KNJIGE

A
Posjedovnica
PRVI ODJELJAK

Rbr.	Broj zemljišta (kat. čestice)	Oznaka zemljišta	Površina			Primjedba
			jutro	čhv	m2	
1.	3495/3	ORANICA			2237	Pripis iz uložka 8803
		UKUPNO:			2237	

B
Vlastovnica

Rbr.	Sadržaj upisa	Primjedba
I. Vlasnički dio: 1/1		
	REPUBLIKA HRVATSKA	

C
Teretovnica

Rbr.	Sadržaj upisa	Iznos	Primjedba
	Tereta nema!		

Potvrđuje se da ovaj izvadak odgovara stanju zemljišne knjige na datum 24.04.2018.



REPUBLIKA HRVATSKA

Općinski sud u Puli-Pola

ZEMLJIŠNOKNJŽNI ODJEL PULA

Stanje na dan: 24.04.2018. 23:25

Verificirani ZK uložak

Katastarska općina: 324256, PULA

Broj ZK uložka: 15984

Broj zadnjeg dnevnika: Z-14106/2006

Aktivne plombe:

IZVADAK IZ ZEMLJIŠNE KNJIGE

A
Posjedovnica
PRVI ODJELJAK

Rbr.	Broj zemljišta (kat. čestice)	Oznaka zemljišta	Površina			Primjedba
			jutro	čhv	m2	
I.	3516/1	ORANICA			3490	Pripis iz uložka 3551
		UKUPNO:			3490	

B
Vlastovnica

Rbr.	Sadržaj upisa	Primjedba
I.	Vlasnički dio: 1/1 REPUBLIKA HRVATSKA	

C
Teretovnica

Rbr.	Sadržaj upisa	Iznos	Primjedba
	Tereta nema!		

Potvrđuje se da ovaj izvadak odgovara stanju zemljišne knjige na datum 24.04.2018.



REPUBLIKA HRVATSKA

Općinski sud u Puli-Pola

ZEMLJIŠNOKNJŽNI ODJEL PULA

Stanje na dan: 24.04.2018. 23:25

Verificirani ZK uložak

Katastarska općina: 324256, PULA

Broj ZK uložka: 15889

Broj zadnjeg dnevnika: Z-502/2014

Aktivne plombe:

IZVADAK IZ ZEMLJIŠNE KNJIGE

A

Posjedovnica
PRVI ODJELJAK

Rbr.	Broj zemljišta (kat. čestice)	Oznaka zemljišta	Površina			Primjedba
			jutro	čhv	m2	
1.	3574/2	VOĆNJAK			2454	Pripis iz uložka 11175
2.	3574/7	ORANICA			567	Pripis iz uložka 11175
		UKUPNO:			3021	

B

Vlastovnica


Rbr.	Sadržaj upisa	Primjedba
1.	Vlasnički dio: 1/1 REPUBLIKA HRVATSKA	

C

Teretovnica

Rbr.	Sadržaj upisa	Iznos	Primjedba
1.	1.1 Zaprimljeno 17.01.2014. broj Z-502/14 Na temelju Ugovora o osnivanju prava služnosti na zemljištu u vlasništvu republike Hrvatske i elaborata za nepotpuno izvlaštenje priključni dalekovod 2x110 kV za TS 110/20 kV Medulin od listopada 2008. godine, uknjižuje se pravo služnosti izgradnje, polaganja i održavanja kabelskog dalekovoda u svrhu izgradnje priključnog dalekovoda 2x110 kV za TS 110/20 kV Medulin na teret kč.br. 3574/2, u korist: HRVATSKI OPERATOR PRIJENOSNOG SUSTAVA D.O.O., OIB: 13148821633, ZAGREB, KUPSKA 4		
2.	2.1 Zaprimljeno 17.01.2014. broj Z-502/14 Na temelju Ugovora o osnivanju prava služnosti na zemljištu u vlasništvu republike Hrvatske i elaborata za nepotpuno izvlaštenje priključni dalekovod 2x110 kV za TS 110/20 kV Medulin od listopada 2008. godine, uknjižuje se pravo služnosti izgradnje, polaganja i održavanja kabelskog dalekovoda u svrhu izgradnje priključnog dalekovoda 2x110 kV za TS 110/20 kV Medulin na teret kč.br. 3574/7, u korist: HRVATSKI OPERATOR PRIJENOSNOG SUSTAVA D.O.O., OIB: 13148821633, ZAGREB, KUPSKA 4		

Potvrđuje se da ovaj izvadak odgovara stanju zemljišne knjige na datum 24.04.2018.



REPUBLIKA HRVATSKA

Općinski sud u Puli-Pola

ZEMLJIŠNOKNJIŽNI ODJEL PULA

Stanje na dan: 24.04.2018. 23:25

Verificirani ZK uložak

Katastarska općina: 324256, PULA

Broj ZK uložka: 15933

Broj zadnjeg dnevnika: Z-14120/2006

Aktivne plombe:

IZVADAK IZ ZEMLJIŠNE KNJIGE

A

Posjedovnica
PRVI ODJELJAK

Rbr.	Broj zemljišta (kat. čestice)	Oznaka zemljišta	Površina			Primjedba
			jutro	čhv	m2	
1.	3574/5	ORANICA			545	Pripis iz uložka 5023
		UKUPNO:			545	

B

Vlastovnica

Rbr.	Sadržaj upisa	Primjedba
1.	Vlasnički dio: 1/1 REPUBLIKA HRVATSKA	

C

Teretovnica

Rbr.	Sadržaj upisa	Iznos	Primjedba
	Tereta nema!		

Potvrđuje se da ovaj izvadak odgovara stanju zemljišne knjige na datum 24.04.2018.



REPUBLIKA HRVATSKA

Općinski sud u Puli-Pola

ZEMLJIŠNOKNJŽNI ODJEL PULA

Stanje na dan: 24.04.2018. 23:25

Verificirani ZK uložak

Katastarska općina: 324256, PULA

Broj ZK uložka: 18023

Broj zadnjeg dnevnika: Z-502/2014

Aktivne plombe:

IZVADAK IZ ZEMLJIŠNE KNJIGE

A

Posjedovnica
PRVI ODJELJAK

Rbr.	Broj zemljišta (kat. čestice)	Oznaka zemljišta	Površina			Primjedba
			jutro	čhv	m2	
1.	3574/6	NEPLODNO			264	Pripis iz uložka 11175
		UKUPNO:			264	

B

Vlastovnica

Rbr.	Sadržaj upisa	Primjedba
1.	Vlasnički dio: 1/1 REPUBLIKA HRVATSKA	

C

Teretovnica

Rbr.	Sadržaj upisa	Iznos	Primjedba
1.	1.1 Zaprimljeno 17.01.2014. broj Z-502/14 Na temelju Ugovora o osnivanju prava služnosti na zemljištu u vlasništvu republike Hrvatske i elaborata za nepotpuno izvlaštenje priključni dalekovod 2x110 kV za TS 110/20 kV Medulin od listopada 2008. godine, uknjižuje se pravo služnosti izgradnje, polaganja i održavanja kablenskog dalekovoda u svrhu izgradnje priključnog dalekovoda 2x110 kV za TS 110/20 kV Medulin na teret kč.br. 3574/6, u korist: HRVATSKI OPERATOR PRIJENOSNOG SUSTAVA D.O.O., OIB: 13148821633, ZAGREB, KUPSKA 4		

Potvrđuje se da ovaj izvadak odgovara stanju zemljišne knjige na datum 24.04.2018.



REPUBLIKA HRVATSKA

Općinski sud u Puli-Pola

ZEMLJIŠNOKNJIŽNI ODJEL PULA

Stanje na dan: 24.04.2018. 23:25

Verificirani ZK uložak

Katastarska općina: 324256, PULA

Broj ZK uložka: 17914

Broj zadnjeg dnevnika: Z-13867/2008

Aktivne plombe:

IZVADAK IZ ZEMLJIŠNE KNJIGE

A
Posjedovnica
PRVI ODJELJAK

Rbr.	Broj zemljišta (kat. čestice)	Oznaka zemljišta	Površina			Primjedba
			jutro	čhv	m2	
1.	3574/4	NEPL. (KANAL)			307	Pripis iz uložka 5023
2.	3574/8	NEPLODNO (KANAL)			268	Pripis iz uložka 5023
3.	3574/9	ORANICA			220	Pripis iz uložka 5023
		UKUPNO:			795	

B
Vlastovnica

Rbr.	Sadržaj upisa	Primjedba
1.	Vlasnički dio: 1/1 REPUBLIKA HRVATSKA	

C
Teretovnica

Rbr.	Sadržaj upisa	Iznos	Primjedba
	Tereta nema!		

Potvrđuje se da ovaj izvadak odgovara stanju zemljišne knjige na datum 24.04.2018.



REPUBLIKA HRVATSKA

Općinski sud u Puli-Pola

ZEMLJIŠNOKNJIŽNI ODJEL PULA

Stanje na dan: 24.04.2018. 23:25

Verificirani ZK uložak

Katastarska općina: 324256, PULA

Broj ZK uložka: 15939

Broj zadnjeg dnevnika: Z-14116/2006

Aktivne plombe:

IZVADAK IZ ZEMLJIŠNE KNJIGE

A

Posjedovnica
PRVI ODJELJAK

Rbr.	Broj zemljišta (kat. čestice)	Oznaka zemljišta	Površina			Primjedba
			jutro	čhv	m2	
1.	3589/1	ORANICA			8588	Pripis iz uložka 4242
		UKUPNO:			8588	

B

Vlastovnica


Rbr.	Sadržaj upisa	Primjedba
1.	Vlasnički dio: 1/1 REPUBLIKA HRVATSKA	

C

Teretovnica

Rbr.	Sadržaj upisa	Iznos	Primjedba
	Tereta nema!		

Potvrđuje se da ovaj izvadak odgovara stanju zemljišne knjige na datum 24.04.2018.



REPUBLIKA HRVATSKA

Općinski sud u Puli-Pola

ZEMLJIŠNOKNJŽNI ODJEL PULA

Stanje na dan: 24.04.2018. 23:25

Verificirani ZK uložak

Katastarska općina: 324256, PULA

Broj ZK uložka: 15894

Broj zadnjeg dnevnika: Z-14114/2006

Aktivne plombe:

IZVADAK IZ ZEMLJIŠNE KNJIGE

A
Posjedovnica
PRVI ODJELJAK

Rbr.	Broj zemljišta (kat. čestice)	Oznaka zemljišta	Površina			Primjedba
			jutro	čhv	m2	
1.	3594/1	VOČNJAK			1817	Pripis iz uložka 3265
		UKUPNO:			1817	

B
Vlastovnica

Rbr.	Sadržaj upisa	Primjedba
1.	Vlasnički dio: 1/1 REPUBLIKA HRVATSKA	

C
Teretovnica

Rbr.	Sadržaj upisa	Iznos	Primjedba
	Tereta nema!		

Potvrđuje se da ovaj izvadak odgovara stanju zemljišne knjige na datum 24.04.2018.



REPUBLIKA HRVATSKA

Općinski sud u Puli-Pola

ZEMLJIŠNOKNJIŽNI ODJEL PULA

Stanje na dan: 24.04.2018. 23:25

Verificirani ZK uložak

Katastarska općina: 324256, PULA

Broj ZK uložka: 15982

Broj zadnjeg dnevnika: Z-14115/2006

Aktivne plombe:

IZVADAK IZ ZEMLJIŠNE KNJIGE

A

Posjedovnica
PRVI ODJELJAK

Rbr.	Broj zemljišta (kat. čestice)	Oznaka zemljišta	Površina			Primjedba
			jutro	čhv	m2	
1.	3594/2	VOĆNJAK			1893	Pripis iz uložka 3963
		UKUPNO:			1893	

B

Vlastovnica


Rbr.	Sadržaj upisa	Primjedba
1.	Vlasnički dio: 1/1 REPUBLIKA HRVATSKA	

C

Teretovnica

Rbr.	Sadržaj upisa	Iznos	Primjedba
	Tereta nema!		

Potvrđuje se da ovaj izvadak odgovara stanju zemljišne knjige na datum 24.04.2018.



REPUBLIKA HRVATSKA

Općinski sud u Puli-Pola

ZEMLJIŠNOKNJŽNI ODJEL PULA

Stanje na dan: 24.04.2018. 23:25

Verificirani ZK uložak

Katastarska općina: 324256, PULA

Broj ZK uložka: 18017

Broj zadnjeg dnevnika: Z-5003/2009

Aktivne plombe:

IZVADAK IZ ZEMLJIŠNE KNJIGE

A
Posjedovnica
PRVI ODJELJAK

Rbr.	Broj zemljišta (kat. čestice)	Oznaka zemljišta	Površina			Primjedba
			jutro	čhv	m2	
1.	3594/6	ORANICA			289	Pripis iz uložka 3265
		UKUPNO:			289	

B
Vlastovnica

Rbr.	Sadržaj upisa	Primjedba
1.	Vlasnički dio: 1/1 REPUBLIKA HRVATSKA	

C
Teretovnica

Rbr.	Sadržaj upisa	Iznos	Primjedba
	Tereta nema!		

Potvrđuje se da ovaj izvadak odgovara stanju zemljišne knjige na datum 24.04.2018.



REPUBLIKA HRVATSKA

Općinski sud u Puli-Pola

ZEMLJIŠNOKNJŽNI ODJEL PULA

Stanje na dan: 24.04.2018. 23:25

Verificirani ZK uložak

Katastarska općina: 324256, PULA

Broj ZK uložka: 15883

Broj zadnjeg dnevnika: Z-14113/2006

Aktivne plombe:

IZVADAK IZ ZEMLJIŠNE KNJIGE

A
Posjedovnica
PRVI ODJELJAK

Rbr.	Broj zemljišta (kat. čestice)	Oznaka zemljišta	Površina			Primjedba
			jutro	čhv	m2	
1.	3594/7	ORANICA			596	Pripis iz uložka 3265
		UKUPNO:			596	

B
Vlastovnica

Rbr.	Sadržaj upisa	Primjedba
1.	Vlasnički dio: 1/1 REPUBLIKA HRVATSKA	

C
Teretovnica

Rbr.	Sadržaj upisa	Iznos	Primjedba
	Tereta nema!		

Potvrđuje se da ovaj izvadak odgovara stanju zemljišne knjige na datum 24.04.2018.



REPUBLIKA HRVATSKA

Općinski sud u Puli-Pola

ZEMLJIŠNOKNJŽNI ODJEL PULA

Stanje na dan: 24.04.2018. 23:25

Verificirani ZK uložak

Katastarska općina: 324256, PULA

Broj ZK uložka: 15983

Broj zadnjeg dnevnika: Z-14097/2006

Aktivne plombe:

IZVADAK IZ ZEMLJIŠNE KNJIGE

A

Posjedovnica
PRVI ODJELJAK

Rbr.	Broj zemljišta (kat. čestice)	Oznaka zemljišta	Površina			Primjedba
			jutro	čhv	m2	
1.	3594/9	ORANICA			450	Pripis iz uložka 3963
		UKUPNO:			450	

B

Vlastovnica


Rbr.	Sadržaj upisa	Primjedba
1.	Vlasnički dio: 1/1 REPUBLIKA HRVATSKA	

C

Teretovnica

Rbr.	Sadržaj upisa	Iznos	Primjedba
	Tereta nema!		

Potvrđuje se da ovaj izvadak odgovara stanju zemljišne knjige na datum 24.04.2018.



REPUBLIKA HRVATSKA

Općinski sud u Puli-Pola

ZEMLJIŠNOKNJIŽNI ODJEL PULA

Stanje na dan: 24.04.2018. 23:25

Verificirani ZK uložak

Katastarska općina: 324256, PULA

Broj ZK uložka: 7976

Broj zadnjeg dnevnika: Z-502/2014

Aktivne plombe:

IZVADAK IZ ZEMLJIŠNE KNJIGE

A

Posjedovnica
PRVI ODJELJAK

Rbr.	Broj zemljišta (kat. čestice)	Oznaka zemljišta	Površina			Primjedba
			jutro	čhv	m2	
1.	3597/2	ORANICA			7738	
		UKUPNO:			7738	

B

Vlastovnica


Rbr.	Sadržaj upisa	Primjedba
1.	Vlasnički dio: 1/1 REPUBLIKA HRVATSKA	

C

Teretovnica

Rbr.	Sadržaj upisa	Iznos	Primjedba
1.	1.1 Zaprimljeno 17.01.2014. broj Z-502/14 Na temelju Ugovora o osnivanju prava služnosti na zemljištu u vlasništvu republike Hrvatske i elaborata za nepotpuno izvlaštenje priključni dalekovod 2x110 kV za TS 110/20 kV Medulin od listopada 2008. godine, uknjižuje se pravo služnosti izgradnje, polaganja i održavanja kabelskog dalekovoda u svrhu izgradnje priključnog dalekovoda 2x110 kV za TS 110/20 kV Medulin na teret kč.br. 3597/2, u korist: HRVATSKI OPERATOR PRIJENOSNOG SUSTAVA D.O.O., OIB: 13148821633, ZAGREB, KUPSKA 4		

Potvrđuje se da ovaj izvadak odgovara stanju zemljišne knjige na datum 24.04.2018.



REPUBLIKA HRVATSKA

Općinski sud u Puli-Pola

ZEMLJIŠNOKNJIZNI ODJEL PULA

Stanje na dan: 24.04.2018. 23:25

Verificirani ZK uložak

Katastarska općina: 324256, PULA

Broj ZK uložka: 15878

Broj zadnjeg dnevnika: Z-2187/2014

Aktivne plombe:

IZVADAK IZ ZEMLJIŠNE KNJIGE

A
Posjedovnica
PRVI ODJELJAK

Rbr.	Broj zemljišta (kat. čestice)	Oznaka zemljišta	Površina			Primjedba
			jutro	čhv	m2	
1.	3600	PAŠNJAK			283	Pripis iz uložka 5004
2.	3601	PAŠNJAK			122	Pripis iz uložka 5004
3.	3602/3	PAŠNJAK			7174	Pripis iz uložka 5004
		UKUPNO:			7579	

B
Vlastovnica

Rbr.	Sadržaj upisa	Primjedba
1.	Vlasnički dio: 1/1 REPUBLIKA HRVATSKA	

C
Teretovnica

Rbr.	Sadržaj upisa	Iznos	Primjedba
1.	1.1 Zaprmljeno 04.03.2014. broj Z-2187/14 Na temelju Ugovora o osnivanju prava služnosti na zemljištu u vlasništvu republike Hrvatske i elaborata za nepotpuno izvlaštenje priključni dalekovod 2x110 kV za TS 110/20 kV Medulin od listopada 2008. godine koji se nalazi u ovosudnoj zbirci isprava pod posl. br. Z- 502/14, uknjižuje se pravo služnosti izgradnje, polaganja i održavanja kablenskog dalekovoda u svrhu izgradnje priključnog dalekovoda 2x110 kV za TS 110/20 kV Medulin na teret kč.br. 3602/3, u korist: HRVATSKI OPERATOR PRIJENOSNOG SUSTAVA D.O.O., OIB: 13148821633, ZAGREB, KUPSKA 4		

Potvrđuje se da ovaj izvadak odgovara stanju zemljišne knjige na datum 24.04.2018.



REPUBLIKA HRVATSKA

Općinski sud u Puli-Pola

ZEMLJIŠNOKNJIŽNI ODJEL PULA

Stanje na dan: 24.04.2018. 23:25

Verificirani ZK uložak

Katastarska općina: 324256, PULA

Broj ZK uložka: 15877

Broj zadnjeg dnevnika: Z-14094/2006

Aktivne plombe:

IZVADAK IZ ZEMLJIŠNE KNJIGE

A

Posjedovnica
PRVI ODJELJAK

Rbr.	Broj zemljišta (kat. čestice)	Oznaka zemljišta	Površina			Primjedba
			jutro	čhv	m2	
1.	3611/10	PAŠNJAK			6321	Pripis iz uložka 8803
		UKUPNO:			6321	

B

Vlastovnica


Rbr.	Sadržaj upisa	Primjedba
1.	Vlasnički dio: 1/1 REPUBLIKA HRVATSKA	

C

Teretovnica

Rbr.	Sadržaj upisa	Iznos	Primjedba
1.	1.1 Primlj. 6. rujna 2006. br. Z-14094/06 Usljed prijenosa nekretnina prenosi se i slijedeći teret: Primlj. 01. veljače 1993. br. Z-281/93 Na temelju pravomoćnog rješenja Općine Pula od 12. veljače 1988. br. UP-I-06-VI-SD-606/87 uknjižuje se pravo služnosti polaganja i održavanja dalekovoda Pula I - Pula II na teret kč.br. 3611/10 u korist: RO "ELEKTROPRIVREDA"RIJEKA, OOUR "ELEKTROPRIJENOS" OPATIJA		

Potvrđuje se da ovaj izvadak odgovara stanju zemljišne knjige na datum 24.04.2018.



REPUBLIKA HRVATSKA

Općinski sud u Puli-Pola

ZEMLJIŠNOKNJŽNI ODJEL PULA

Stanje na dan: 24.04.2018. 23:25

Verificirani ZK uložak

Katastarska općina: 324256, PULA

Broj ZK uložka: 15952

Broj zadnjeg dnevnika: Z-14093/2006

Aktivne plombe:

IZVADAK IZ ZEMLJIŠNE KNJIGE

A

Posjedovnica
PRVI ODJELJAK

Rbr.	Broj zemljišta (kat. čestice)	Oznaka zemljišta	Površina			Primjedba
			jutro	čhv	m2	
1.	3612/1	PAŠNJAK			568	Pripis iz uložka 11189
		UKUPNO:			568	

B

Vlastovnica

Rbr.	Sadržaj upisa	Primjedba
1.	Vlasnički dio: 1/1 REPUBLIKA HRVATSKA	

C

Teretovnica

Rbr.	Sadržaj upisa	Iznos	Primjedba
	Tereta nema!		

Potvrđuje se da ovaj izvadak odgovara stanju zemljišne knjige na datum 24.04.2018.