

Na temelju čl. 35. Zakona o vlasništvu i drugim stvarnim pravima (NN 91/96, 68/98, 137/99, 22/00, 73/00, 129/00, 114/01, 79/06, 141/06, 146/08, 38/09, 153/09, 143/12, 152/14, 81/15 - pročišćeni tekst i 94/17), u vezi sa čl. 48. Zakona o lokalnoj i područnoj (regionalnoj) samoupravi («Narodne novine» br. 33/01, 60/01, 129/05, 109/07, 125/08, 36/09, 150/11, 144/12, 19/13 – pročišćeni tekst, 137/15 i 123/17), čl. 3., 4. i 118. Zakona o pomorskom dobru i morskim lukama (NN 158/03, 100/04, 141/06, 38/09, 123/11 i 56/16) i čl. 61. Statuta Grada Pule – Pola (Službene novine Grada Pule br. 7/09, 16/09, 12/11, 1/13 i 2/18), Gradonačelnik Grada Pule dana 04. listopada 2018. godine, donosi

ODLUKU **o izdavanju Tabularne isprave**

I

Utvrđuje se:

- da su u zemljišnim knjigama Općinskog suda u Puli – Pola kao vlasništvo Grada Pule upisane nekretnine k.č. br. 5295/2 k.o. Pula u 1/1 dijela, k.č. br. 5293 k.o. Pula u 1/5 i 1/5 dijela, k.č. br. 5290/3 k.o. Pula u 1/1 dijela, zatim k.č. zgr. 4908, k.č. zgr. 4909, k.č. zgr. 4910, k.č. br. 5290/1 i k.č. br. 5290/2 sve k.o. Pula, sve u 1/1 dijela, k.č. zgr. 4911 k.o. Pula u 1/5 i 1/5 dijela, k.č. br. 5295/1 i k.č. br. 5295/3 obje k.o. Pula obje u 1/1 dijela te k.č. br. 5273/4 k.o. Pula u 1/1 dijela,
- da je pravomoćnim Rješenjem Ministarstva mora, prometa i infrastrukture, Sektora upravljanja pomorskim dobrom, lučkim i koncesijskim sustavom, Povjerenstva za granice KLASA: UP/I-342-01/12-01/16 URBROJ: 530-03-1-2-17-13 od 19.07.2017. godine te pravomoćnim Rješenjem istog tijela o ispravci pogreške KLASA: UP/I-342-01/12-01/16 URBROJ: 530-03-1-2-17-15 od 04.09.2017. godine utvrđena granica lučkog područja za luku posebne namjene – brodogradilišnu luku „Tehnomont Pula“ na dijelu k.o. Pula, lokacija „Fižela“ Stoja te se u lučko područje (lučki bazen) obuhvaćaju sve naprijed navedene nekretnine u cijelosti.

II

Sukladno utvrđenjima iz točke I ove Odluke, Grad Pula-Pola izdati će Općinskom državnom odvjetništvu u Puli – Pola Tabularnu ispravu podobnu za uknjižbu pomorskog dobra na nekretninama:

- k.č. br. 5295/2 k.o. Pula u 1/1 dijela,
- k.č. br. 5293 k.o. Pula u 1/5 i 1/5 dijela,
- k.č. br. 5290/3 k.o. Pula u 1/1 dijela,
- k.č. zgr. 4908, k.č. zgr. 4909, k.č. zgr. 4910, k.č. br. 5290/1 i k.č. br. 5290/2 sve k.o. Pula, u 1/1 dijela,
- k.č. zgr. 4911 k.o. Pula u 1/5 i 1/5 dijela,
- k.č. br. 5295/1 i k.č. br. 5295/3 obje k.o. Pula u 1/1 dijela,
- k.č. br. 5273/4 k.o. Pula u 1/1 dijela.



ISO 9001



ISO 27001



IQNet SR-10



Cro Cert

III

Provođenje ove Odluke povjerava se Upravnom odjelu za prostorno uređenje, komunalni sustav i imovinu Grada Pule.

IV

Ova Odluka stupa na snagu danom donošenja.

KLASA:947-03/18-01/527

URBROJ:2168/01-03-06-00-0384-18-3

Pula, 04. listopada 2018.

GRADONAČELNIK
Boris Miletić

OBRAZLOŽENJE

PRAVNI TEMELJ ZA DONOŠENJE AKTA:

Pravni temelj za donošenje akta predstavljaju odredbe čl. 35. Zakona o vlasništvu i drugim stvarnim pravima (NN 91/96, 68/98, 137/99, 22/00, 73/00, 129/00, 114/01, 79/06, 141/06, 146/08, 38/09, 153/09, 143/12, 152/14, 81/15 - pročišćeni tekst i 94/17), u vezi sa čl. 48. Zakona o lokalnoj i područnoj (regionalnoj) samoupravi («Narodne novine» br. 33/01, 60/01, 129/05, 109/07, 125/08, 36/09, 150/11, 144/12, 19/13 – pročišćeni tekst, 137/15 i 123/17), čl. 3., 4. i 118. Zakona o pomorskom dobru i morskim lukama (NN 158/03, 100/04, 141/06, 38/09, 123/11 i 56/16) i čl. 61. Statuta Grada Pule – Pola (Službene novine Grada Pule br. 7/09, 16/09, 12/11, 1/13 i 2/18).

OSNOVNA PITANJA KOJA SE UREĐUJU AKTOM:

Predlaže se donošenje Odluke o izdavanju Tabularne isprave Općinskom državnom odvjetništvu u Puli-Pola podobne za uknjižbu pomorskog dobra na nekretninama k.č. br. 5295/2 k.o. Pula u 1/1 dijela, k.č. br. 5293 k.o. Pula u 1/5 i 1/5 dijela, k.č. br. 5290/3 k.o. Pula u 1/1 dijela, zatim k.č. zgr. 4908, k.č. zgr. 4909, k.č. zgr. 4910, k.č. br. 5290/1 i k.č. br. 5290/2 sve k.o. Pula, sve u 1/1 dijela, k.č. zgr. 4911 k.o. Pula u 1/5 i 1/5 dijela, k.č. br. 5295/1 i k.č. br. 5295/3 obje k.o. Pula obje u 1/1 dijela te k.č. br. 5273/4 k.o. Pula u 1/1 dijela.

PRIKAZ STANJA KOJE SE UREĐUJE AKTOM:

U zemljišnim knjigama Općinskog suda u Puli – Pola kao vlasništvo Grada Pule dolaze upisane nekretnine k.č. br. 5295/2 k.o. Pula u 1/1 dijela, k.č. br. 5293 k.o. Pula u 1/5 i 1/5 dijela, k.č. br. 5290/3 k.o. Pula u 1/1 dijela, zatim k.č. zgr. 4908, k.č. zgr. 4909, k.č. zgr. 4910, k.č. br. 5290/1 i k.č. br. 5290/2 sve k.o. Pula, sve u 1/1 dijela, k.č. zgr. 4911 k.o. Pula u 1/5 i 1/5 dijela, k.č. br. 5295/1 i k.č. br. 5295/3 obje k.o. Pula obje u 1/1 dijela te k.č. br. 5273/4 k.o. Pula u 1/1 dijela.

Dana 28. kolovoza 2018. godine podnesen je Gradu Puli, Upravnom odjelu za prostorno uređenje, komunalni sustav i imovinu zahtjev Općinskog državnog odvjetništva u Puli za izdavanjem Tabularne isprave radi upisa pomorskog dobra na naprijed navedenim nekretninama.

Pravomoćnim Rješenjem Ministarstva mora, prometa i infrastrukture, Sektora upravljanja pomorskim dobrom, lučkim i koncesijskim sustavom, Povjerenstva za granice KLASA: UP/I-342-01/12-01/16 URBROJ: 530-03-1-2-17-13 od 19.07.2017. godine te pravomoćnim Rješenjem istog tijela o ispravci pogreške KLASA: UP/I-342-01/12-01/16 URBROJ: 530-03-1-2-17-15 od 04.09.2017. godine utvrđena je granica lučkog područja za luku posebne namjene – brodogradilišnu luku „Tehnomont Pula“ na dijelu k.o. Pula, lokacija „Fižela“ Stoja te se u lučko područje (lučki bazen) obuhvaćaju naprijed navedene nekretnine u cijelosti.

S obzirom da se radi o nekretninama koje nesporno predstavljaju pomorsko dobro, temeljem odredbi čl. 3., 4. i 118. Zakona o pomorskom dobru i morskim lukama, predlaže se donošenje Odluke o izdavanju Tabularne isprave u svrhu uknjižbe predmetnih nekretnina u zemljišnoj knjizi kao pomorskog dobra.

PROCJENA FINANCIJSKIH SREDSTAVA POTREBNIH ZA PROVEDBU AKTA:

Za provođenje ove Odluke nije potrebno izdvojiti nikakva sredstva iz Proračuna Grada Pule.

Pripremila:

Ivana Vujinović Legović, dipl.iur.

P.O. GRADONAČELNIKA
Giordano Škuflić, mag.ing.aedif.



REPUBLIKA HRVATSKA
OPĆINSKO DRŽAVNO ODVJETNIŠTVO
U PULI - POLA

REPUBLIKA HRVATSKA
GRAD PULA
2168/01-03 UPRAVNI ODJEL ZA PROSTORNO
UREĐENJE, KOMUNALNI SUSTAV I IMOVINU

Primljeno:	28-08-2018		
Klasifikacijska oznaka:	99203/18-01/P2A	Org. jed.	06
Urudžbeni broj:	41218-1	Pril.	Vrij.

Broj: Iph-DO-50/12
Pula, 1. lipnja 2015.
MPM/MPM

GRAD PULA

PREDMET: Upis pomorskog dobra na nekretninama na području lučkog područja za luku posebne namjene – brodogradilišnu luku "Tehnomont Pula" na dijelu k.o. Pula, lokacija "Fižela" Stoja

- zahtjev za izdavanje tabularne isprave radi upisa pomorskog dobra

U zemljišnim knjigama Općinskog suda u Puli – Pola, za k.o. Pula, dolaze upisane slijedeće nekretnine kao vlasništvo Grada Pule:

- k.č.br. 5295/2 u 1/1 dijela
- k.č.br. 5293 u 1/5 u 1/5 dijela
- k.č.br. 5290/3 u 1/1 dijela
- 4908/zgr, 4909/zgr, 4910/zgr, 5290/1, 5290/2, sve u 1/1 dijela
- k.č.br. 5295/1 i 5295/3 u 1/1 dijela
- k.č.br. 5273/4 u 1/1 dijela.

DOKAZ: navedeni e-zk izvratci

Rješenjem Ministarstva mora, prometa i infrastrukture od 19. srpnja 2017., klasa: UP/I-342-01/12-01/16, a koje je ispravljeno rješenjem od 4. rujna 2017. utvrđena je granica lučkog područja za luku posebne namjene – brodogradilišnu luku "Tehnomont Pula" na dijelu k.o. Pula, lokacija "Fižela" Stoja te da navedenu granicu čine, između ostalih, i ovdje navedene nekretnine, upisane u cijelosti ili u dijelu kao vlasništvo Grada Pule.

DOKAZ: preslici navedenih rješenja

Zakon o pomorskom dobru i morskim lukama (NN 158/03, 100/04, 141/06, 38/09) u članku 3. određuje da je pomorsko dobro opće dobro od interesa za Republiku Hrvatsku, ima njezinu osobitu zaštitu, upotrebljava se ili koristi pod uvjetima i na način propisan tim zakonom, da pomorsko dobro čine unutarnje morske vode i teritorijalno more, njihovo dno i podzemlje te dio kopna koji je po svojoj prirodi namijenjen općoj upotrebi ili je proglašen takvim, kao i sve što je s tim dijelom kopna trajno spojeno na površini ili ispod nje (stavak 2.).

Članak dalje navodi da se u smislu stavka 2., dijelom kopna smatraju: morska obala, luke, nasipi, sprudovi, hridi, grebeni, plaže, ušća rijeka koje se izljevaju u more, kanali spojeni s morem te u moru i morskom podzemlju živa i neživa prirodna bogatstva.

U skladu s člankom 10. navedenog zakona vlast nad pomorskim dobrom ima Republika Hrvatska koja upravlja, vodi brigu o zaštiti i odgovara neposredno ili putem jedinica područne (lokalne) samouprave tj. jedinica lokalne samouprave u skladu sa zakonom.

Člankom 52. Ustava Republike Hrvatske propisano je da je pomorsko dobro opće dobro od interesa za Republiku Hrvatsku, da ima njezinu osobitu zaštitu te da se upotrebljava i koristi samo na temelju koncesije. Članak 3. stavak 2. Zakona o vlasništvu i drugim stvarnim pravima RH (NN 91/96, 68/98, 137/99, 22/00, 73/00, 114/01, 179/06, 141/06, 146/08) također određuje da nisu sposobni biti objektom prava vlasništva i drugih stvarnih prava oni dijelovi prirode koji po svojim osobinama na mogu biti u vlasti niti jedne fizičke ili pravne osobe, nego su na uporabi svih, a posebno se u ovoj odredbi navodi morska obala tj. generalno opća dobra.

Slijedom navedenog, pozivamo vas da nam u roku od **30 dana** dostavite ispravu podobnu za upis pomorskog dobra na nekretninama upisanima kao vlasništvo Grada Pule u k.o. Pula oznake:

- k.č.br. 5295/2 u 1/1 dijela
- k.č.br. 5293 u 1/5 u 1/5 dijela
- k.č.br. 5290/3 u 1/1 dijela
- 4908/zgr, 4909/zgr, 4910/zgr, 5290/1, 5290/2, sve u 1/1 dijela
- k.č.br. 5295/1 i 5295/3 u 1/1 dijela
- k.č.br. 5273/4 u 1/1 dijela, a koje predstavljaju nesporno pomorsko dobro jer ćemo u protivnom biti primorani pokrenuti sudski postupak radi brisanja upisa prava vlasništva.

S poštovanjem,

ZAMJENICA
OPĆINSKOG DRŽAVNOG ODVJETNIKA
Dunja Kalčić





REPUBLIKA HRVATSKA
Ministarstvo mora,
prometa i infrastrukture
10000 Zagreb, Prisavlje 14
Tel: 01 61 69 111, Fax: 61 69 047



OVO RJEŠENJE POSTAJE PRAVOMOCNO
I IZVRŠNO DANA 25. RUJNA 2017 G.
[Signature]



Sektor upravljanja pomorskim dobrom,
lučkim i koncesijskim sustavom
POVJERENSTVO ZA GRANICE
KLASA: UP/I-342-01/12-01/16
URBROJ: 530-03-1-2-17-13
Zagreb, 19. srpnja 2017.

KOPINA ODGOVARA IZVJESNIKU
U ZAGREBU, 19. SRPNJA 2017 G.



Povjerenstvo za granice Ministarstva mora, prometa i infrastrukture u sastavu:

- Boris Fantulin, kao predsjednik,
- Marijana Iviček, kao član,
- Ines Merćep, kao član

nadležno temeljem članka 14. stavka 1. Zakona o pomorskom dobru i morskim lukama (u daljnjem tekstu: Zakon) ("Narodne novine" br. 158/2003, 100/2004, 141/2006, 38/2009, 123/2011 i 56/2016) i članka 9. stavka 1. Uredbe o postupku utvrđivanja granice pomorskog dobra (u daljnjem tekstu: Uredba) ("Narodne novine" br. 08/2004 i 82/2005), rješavajući po prijedlogu granice lučkog područja za luku posebne namjene – brodogradilišnu luku „Tehnomont Pula“, na dijelu k.o. Pula – lokacija „Fižela“, Stoja, izrađenom od strane Povjerenstva za granice pomorskog dobra Istarske županije (u daljnjem tekstu: Predlagatelj) (KLASA: 342-01/17-01/256, URBROJ: 2163/1-08-01/1-17-03, od 3. srpnja 2017. godine) i upućenom od strane Županijskog Upravnog odjela za održivi razvoj, Odsjeka za pomorstvo, promet i infrastrukturu (KLASA: 342-01/17-01/256, URBROJ: 2163/1-08-01/1-17-04, od 03. srpnja 2017. godine), donosi:

RJEŠENJE

- I. Utvrđuje se granica lučkog područja za luku posebne namjene – brodogradilišnu luku „Tehnomont Pula“ na dijelu k.o. Pula, lokacija „Fižela“, Stoja, koja je na grafičkoj podlozi – geodetskom snimku područja - digitalnom ortofoto planu (DOF) s uklopljenom kopijom katastarskog plana, u mjerilu 1:2000, ucrtana i označena crvenom linijom kao zatvoreni poligon točaka od 1 do 58 i nastavno do početne točke 1 (obuhvat kopna i mora).**

- II. Utvrđenom granicom luke posebne namjene iz točke I. ovog Rješenja, u lučko područje obuhvaćen je dio kopna i dio mora, sve kao lučki bazen, označen na grafičkoj podlozi – geodetskim snimku područja - digitalnom ortofoto planu (DOF) s uklopljenom kopijom katastarskog plana, u mjerilu 1:2000, lomnim točkama čiji je položaj definiran koordinatama izraženim u metrima, u HTRS96/TM projekcijskom sustavu kako slijedi:

kopneni i morski dio lučkog područja – lučkog bazena
(zatvoreni poligon točaka 1-58-1)

TOČKA	E	N
1	288 057.73	4 972 977.70
2	288 125.76	4 972 934.58
3	288 486.21	4 972 936.67
4	288 484.36	4 972 836.70
5	288 484.76	4 972 823.79
6	288 483.15	4 972 816.28
7	288 481.89	4 972 809.83
8	288 481.23	4 972 806.40
9	288 479.61	4 972 798.20
10	288 479.03	4 972 797.71
11	288 476.10	4 972 783.72
12	288 473.78	4 972 772.58
13	288 472.50	4 972 766.74
14	288 471.88	4 972 763.88
15	288 471.63	4 972 763.95
16	288 465.59	4 972 764.98
17	288 417.21	4 972 768.36
18	288 402.35	4 972 767.56
19	288 399.61	4 972 767.33
20	288 396.94	4 972 766.90
21	288 388.94	4 972 765.25
22	288 370.33	4 972 761.43
23	288 357.10	4 972 758.66
24	288 344.05	4 972 754.91
25	288 333.60	4 972 751.90
26	288 324.67	4 972 749.31
27	288 315.38	4 972 746.62
28	288 299.75	4 972 742.02
29	288 284.16	4 972 737.42
30	288 271.22	4 972 733.42
31	288 247.98	4 972 726.46
32	288 234.88	4 972 722.70
33	288 216.64	4 972 717.52
34	288 201.01	4 972 713.01

35	288 199.57	4 972 712.61
36	288 204.47	4 972 727.72
37	288 206.80	4 972 734.91
38	288 207.56	4 972 737.08
39	288 215.47	4 972 763.08
40	288 224.21	4 972 795.93
41	288 170.01	4 972 813.96
42	288 156.77	4 972 813.55
43	288 144.37	4 972 809.06
44	288 135.61	4 972 802.35
45	288 133.18	4 972 795.23
46	288 131.43	4 972 784.23
47	288 128.53	4 972 778.48
48	288 126.57	4 972 774.32
49	288 124.90	4 972 771.70
50	288 120.21	4 972 773.61
51	288 101.04	4 972 781.56
52	288 099.20	4 972 782.17
53	288 097.39	4 972 782.81
54	288 057.53	4 972 798.92
55	288 052.59	4 972 800.91
56	288 053.12	4 972 803.48
57	288 053.86	4 972 807.02
58	288 054.66	4 972 811.80
1	288 057.73	4 972 977.70

III. Načinom na koji je utvrđena granica luke posebne namjene iz točke I. ovog Rješenja, u lučko područje (lučki bazen) obuhvaćaju se:

- u cijelosti k.č.br.: 5290/1, 5290/2, 5290/3, 5292, 5293, 5295/1, 5295/2, 5295/3, 6005, 6006, 6056, 4908 (ZGR), 4909 (ZGR), 4910 (ZGR) i 4911 (ZGR), sve k.o. Pula,
- u dijelu k.č.br.: 5273/4 k.o. Pula,
- u cijelosti kopno koje nije evidentirano u katastru i zemljišnim knjigama, a položajno između morskih strana katastarskih međa k.č.br. 6056, 5295/1, 6006, 5295/2 k.o. Pula i mora,
- te dio mora,

a sve prema grafičkoj podlozi – geodetskim snimku područja - digitalnom ortofoto planu (DOF) s uklopljenom kopijom katastarskog plana i ucrtanom linijom granice lučkog područja, u mjerilu 1:2000 (izrađivač: Geoured Petrić d.o.o. iz Pule po ovlaštenom inženjeru geodezije Klementini Sinčić, mag.ing.geod. et geoinf., broj predmeta: K-15/17-1751, Pula, svibanj 2017. godine), koja, kao prilog, čini sastavni dio ovog Rješenja.

- IV. Po izvršnosti Rješenja potrebno je izraditi geodetski elaborat sukladno odredbama članka od 6. do 12. Pravilnika o evidentiranju i obilježavanju pomorskog dobra („Narodne novine“ broj: 29/2005). Zadužuje se podnositelj zahtjeva za provođenjem predmetnog postupka da naruči izradu geodetskog elaborata iz stavka 1. ove točke.

O b r a z l o ž e n j e

Predlagatelj je izradio Prijedlog granice lučkog područja za luku posebne namjene – brodogradilišnu luku „Tehnomont Pula“, na dijelu k.o. Pula - lokacija „Fižela“, Stoja, te isti, putem Županijskog Upravnog odjela za održivi razvoj, Odsjeka za pomorstvo, promet i infrastrukturu dostavio dana 04. srpnja 2017. godine ovom tijelu na daljnji postupak, uz napomenu da s istim povlače svoj prijedlog (prvotni) granice lučkog područja za predmetnu luku posebne namjene od 15. ožujka 2012. godine pod KLASOM: 342-01/12-01/20 i URBROJEM: 2163/1-08-01/1-12-02.

U tekstualnom dijelu (novog) prijedloga granice lučkog područja predmetne luke posebne namjene, predlagatelj, pored ostalog, navodi i slijedeće:

- da su temeljem članka 4. stavka 4. i članka 11. i 13. Uredbe utvrdili prijedlog granice lučkog područja i da je ista ucrtana i označena od točke 1 do točke 58 na geodetskom snimku područja, u mjerilu 1:2000, izrađenom od strane tvrtke Geoured Petrić doo iz Pule;
- da lučko područje obuhvaća u kopnenom dijelu k.č.br. 5295/2, k.č.br. 5295/3 (za istu česticu predlagatelj se naknadno očitovao da je ista u cijelosti, a ne djelomično obuhvaćena), k.č.br. 5295/1, k.č.br. 6056, k.č.br. 6006, k.č.br. 5293, k.č.br. 5292, k.č.br.z 4911, k.č.br. 5290/1, dio k.č.br. 5273/4, k.č.br. 6005, k.č.br.z 4910, k.č.br.z 4909, k.č.br. 4908, k.č.br. 5290/2, k.č.br. 5290/3 sve k.o. Pula i dio obale neevidentiran u katastru i zemljišnim knjigama;
- da lučko područje obuhvaća površinu od ukupno 73200 m², od čega je površina kopnenog dijela lučkog područja 27295 m², a površina morskog dijela lučkog područja 45905 m²;
- da je postupak utvrđivanja granice lučkog područja pokrenulo trgovačko društvo Tehnomont Brodogradilište Pula d.o.o.;
- da je utvrđivanje granice lučkog područja preduvjet za pokretanje postupka koncesioniranja i da je istu potrebno utvrditi i to na način da se obuhvat predloženog lučkog područja podudara sa obuhvatom lučkog područja prema GUP-u;
- da se prijedlog granice lučkog područja temelji na Prostornom planu uređenja Grada Pule („Službene novine Grada Pule“ br.: 12/06, 12/12, 05/14, pročišćeni tekst 08/14, 07/15, 10/15 – pročišćeni tekst, 05/16, 08/16 – pročišćeni tekst i 02/17) i Generalnom urbanističkom planu Grada Pule („Službene novine Grada Pule“ br.: 5a/08, 12/12, 05/14, pročišćeni tekst 08/14, 10/14, 13/14, pročišćeni tekst 19/14, 07/15, 09/15 – pročišćeni tekst i 02/17);

- da je brodogradilišna luka „Tehnomont Pula“ smještena na južnoj strani pulske luke i raspolaže sa dva navoza za izgradnju brodova veličine do 50 metara, a u sklopu luke nalaze se upravna zgrada, proizvodna hala, popratne radionice, skladišni prostori, dizalice i operativna obala, te da je luka ograđena betonskim zidom i žičanom ogradom u granicama postojeće koncesije, a k.č.br. 5295/2 koja nije obuhvaćena koncesijom u naravi predstavlja neuređenu obalu, betonske molove i barake u derutnom stanju, te nije u funkciji brodogradilišta;
- da je vlasničko – pravni status obuhvaćenih katastarskih čestica u lučko područje takav da su k.č.br. 5273/4, 5290/1, 5290/2, 5290/3, 5295/1, 5295/2, 5295/3, z4908, z4909, z4910, sve k.o. Pula u vlasništvu Grada Pule, k.č.br. 5292 k.o. Pula u društvenom je vlasništvu, a korisnik je „Tehnomont“ OOUR „Brodogradnja“ Pula, k.č.br. 5293 i z4911 k.o. Pula u suvlasništvu su Grada Pule i Herzberg K., Herzberg E. i Herzberg M., a k.č.br. 6005, 6006, 6056, sve k.o. Pula su pomorsko dobro.

Predlagatelj je uz prijedlog granice lučkog područja predmetne luke posebne namjene, pored ostalog, dostavio i Lokacijsku informaciju s popisom prostornih planova (PPUG Pula i GUP Grada Pule) i njihovim grafičkim dijelovima (kartografskim prikazima) unutar čijeg obuhvata se nalazi područje predmetne luke posebne namjene, izdanu od strane Istarske županije, Grada Pule, Upravnog odjel za prostorno uređenje, komunalni sustav i imovinu, Odsjek za gradnju (KLASA: 350-05/17-10/000071, URBROJ: 2168/01-03-05-0367-17-0002, od 30. svibnja 2017. godine).

Analizirajući prijedlog granice lučkog područja predmetne luke posebne namjene utvrđeno je:

- da je prijedlog izrađen u skladu sa zakonskom definicijom pomorskog dobra i luka posebne namjene (članak 3. stavak 3. i članak 2. stavak 1. točka 1. i točka 3. Zakona);
- da je prijedlog izrađen u skladu sa planiranom namjenom i obuhvatom predmetnog područja (luka posebne namjene – brodogradilišna luka - LB) prema važećim dokumentima prostornog uređenja (PPUG Pula „Službene novine Grada Pule“ br.: 12/06, 12/12, 05/14, pročišćeni tekst 08/14, 07/15, 10/15 – pročišćeni tekst, 05/16, 08/16 – pročišćeni tekst i 02/17 i GUP Grada Pule „Službene novine Grada Pule“ br.: 5a/08, 12/12, 05/14, pročišćeni tekst 08/14, 10/14, 13/14, pročišćeni tekst 19/14, 07/15, 09/15 – pročišćeni tekst i 02/17);
- da je dokumentacija prijedloga dostavljena u skladu s člankom 13. stavkom 3. Uredbe o postupku utvrđivanja granice pomorskog dobra;

- da prvotno dostavljeni prijedlog predlagatelja (KLASA: 342-01/12-01/20, URBROJ: 2163/1-08-01/1-12-02, od 15. ožujka 2012. godine) nije u lučko područje u cijelosti (kopno i more) obuhvatio planiranu zonu brodogradilišne luke prema dokumentu prostornog uređenja (GUP Grada Pule);
- da se po pitanju granice lučkog područja za predmetnu luku posebne namjene i okončanja istog postupka ovom tijelu više puta obraćalo Općinsko državno odvjetništvo u Puli zbog statusa pojedinih nekretnina (čestica zgrada) na predmetnom području, javna bilježnica Nensi Kopic u svojstvu sudskog povjerenika u ostavinskom postupku koji se vodi pri Općinskom sudu u Puli, a vezano za dio predmetnih nekretnina, Tehnomont – Brodogradilište Pula d.o.o. iz Pule u svojstvu podnositelja zahtjeva za provođenjem predmetnog postupka, te sa požurnicama sam predlagatelj putem nadležnog Županijskog Upravnog odjela za poslove pomorstva.

Predmetno lučko područje dio je obalnog pojasa k.o. Pula uz južnu obalu pulske luke, smješteno na lokaciji naziva Fižela, a u užem smislu smješteno je između uvale Privlaka na zapadnoj strani i uvale Čađavica na istočnoj strani, na području Grada Pule.

Granicom obuhvaćeno predmetno područje u naravi predstavlja izgrađeno područje u funkciji brodogradilišta kao dva navoza za izgradnju brodova veličine do 50 metara, upravnu zgradu, proizvodnu halu, popratne radionice, skladišne prostore, dizalice i operativnu obalu, a sve kao prostor koji je ograđen betonskim zidom i žičanom ogradom, te dio morskog akvatorija ispred kopnenog dijela luke.

Također, granicom u lučko područje obuhvaćena je i k.č.br. 5295/2 k.o. Pula čija površina do sada nije bila funkciji brodogradilišta (u naravi neuređena obala, betonski molovi i barake u derutnom stanju), ali je dokumentima prostornog uređenja (GUP Grada Pule) planirana kao sastavni dio predmetne luke posebne namjene.

U nastavku, u dubinu kopna proteže se asfaltirana dvosmjerna prometnica lokalnog značaja – ulica Fižela, te većim dijelom neuređene površine obrasle visokom vegetacijom i manjim dijelom uređene i izgrađene površine i objekti s pristupnim i dvorišnim površinama.

Granica lučkog područja predmetne luke posebne namjene predložena je i utvrđena u skladu sa planiranom namjenom predmetnog područja koja je definirana dokumentima prostornog uređenja (Prostorni plan uređenja Grada Pule i Generalni urbanistički plan Grada Pule), odnosno na način da u lučko područje obuhvaća dio kopna i dio mora kao planirani lučki bazen luke posebne namjene – brodogradilišne luke (u grafičkom dijelu GUP-a Grada Pule, kartografskim prikazima označeno kao brodogradilišna luka LB) na dijelu k.o. Pula, na području Grada Pule i koji se u naravi kao takav najvećim dijelom (osim k.č.br. 5295/2 k.o. Pula) i koristio.

Opisno, granica lučkog područja predmetne luke posebne namjene (dio kopna i dio mora kao lučki bazen luke - LB), utvrđena je na slijedeći način:

(crvena linija kao zatvoreni poligon od točke 1 do točke 58 i nastavno do početne točke 1)

Linija granice lučkog područja započinje u točki 1 (ista točka u naravi predstavlja točku u moru), iz koje u smjeru jugoistoka – istoka, preko točke 2 presijeca površinu mora na udaljenosti približno 100 metara od kopna i dolazi u točku 3 (ista točka u naravi predstavlja točku u moru).

U točki 3 linija granice lučkog područja lomi se u smjeru juga i zatvarajući s istočne strane pripadajući morski dio luke dolazi u točku 4 (ista točka položena na morskoj međi k.č.br. 6005, k.o. Pula, u naravi na krajnjem istočnom rubu postojeće betonske operativne obale i ujedno na crti srednjih viših visokih voda).

Od točke 4 linija granice lučkog područja se u smjeru juga "diže" u kopno i preko lomnih točaka redom sve do točke 14 (ista točka položena na međi između k.č.br. 5290/3 i 5291, k.o. Pula, a u naravi krajnja točka postojeće ograde) prati istočne međe k.č.br. 6005, zatim k.č.br. 5290/2 i 5290/3, k.o. Pula, a u naravi postojeću betonsko-željeznu ogradu.

Od točke 14 linija granice lučkog područja lomi se u smjeru zapada, te usporedno s postojećom prometnicom – ulica Fižela, prateći među između k.č.br. 5290/3 i 5291, te među između k.č.br. 5290/2 i 5291, k.o. Pula, a u naravi postojeću željeznu ogradu, dolazi u točku 17 (ista točka položena na međi između k.č.br. 5290/2, 5291, 5273/4 i 5290/1, k.o. Pula).

Od točke 17 linija granice lučkog područja nastavlja u smjeru zapada, te prateći dijelom među između k.č.br. 5273/4 i 5291, k.o. Pula (spojna linija točaka 17-19), dijelom među između k.č.br. 5273/4 i 5273/2, k.o. Pula (spojna linija točaka 19-21), a dijelom presijecati površinu pripadnosti k.č.br. 5273/4, k.o. Pula (spojna linija točaka 21-23), dolazi u točku 23 (ista točka položena na međi između k.č.br. 5273/4 i 5290/1, k.o. Pula).

Od točke 23 linija granice lučkog područja nastavlja u smjeru jugozapada, te prateći dijelom među između k.č.br. 5273/4 i 5290/1, k.o. Pula (spojna linija točaka 23-28), a dijelom među između k.č.br. 5290/1 i 5273/2, k.o. Pula (spojna linija točaka 28-30), dolazi u točku 30 (ista točka položena na tromeđi k.č.br. između 5290/1, 5293 i 5273/2, k.o. Pula), nakon koje do točke 35 slijedi, u kontinuitetu, među između k.č.br. 5293 i 5273/2, k.o. Pula, a u naravi postojeću željeznu ogradu.

Od točke 35 linija granice lučkog područja oštro se lomi u smjeru sjeveroistoka i „spuštajući“ se prema moru, preko lomnih točaka, dolazi u točku 40 (ista točka položena na tromeđi između k.č.br. 5293, 5294/1 i 5295/1, k.o. Pula) slijedeći pritom među između k.č.br. 5293, k.o. Pula (zapadnu stranu njezine međe) sa k.č.br. 5294/1 i k.č.zgr.br. 4912, k.o. Pula (istočne strane njihovih međa).

Od točke 40 linija granice lučkog područja lomi se prema zapadu i preko lomnih točaka sve do točke 44 (ista točka položena na međi između k.č.br. 5295/3, 5294/5, 5295/2 i 5294/2, k.o. Pula) slijedi katastarsku među između k.č.br. 5295/1 i 5295/3, k.o. Pula (južne strane njihovih međa) sa k.č.br. 5294/1 i 5294/5, k.o. Pula (sjeverne strane njihovih međa).

Od točke 44 linija granice lučkog područja nastavlja slijediti, u kontinuitetu, među između k.č.br. 5295/2, k.o. Pula (južnu stranu njezine međe) i k.č.br. 5294/2, k.o. Pula (sjevernu stranu njezine međe), a u naravi rub visoke vegetacije, obuhvaćajući u lučko područje neuređenu obalu i betonske molove korištene za vez plovila, te preko lomnih točaka, dolazi do točke 55 (ista točka položena na međi između k.č.br. 5295/2, 5294/2 i 5300/1, k.o. Pula, a u naravi točka na rubu vegetacije).

Od točke 55, linija granice lučkog područja lomi se u smjeru sjevera i „spuštajući“ se prema moru nastavlja slijediti među između k.č.br. 5295/2, k.o. Pula (zapadnu stranu njezine međe) sa k.č.br. 5300/1 i 5297, k.o. Pula (istočne strane njihovih međa), te preko lomnih točaka dolazi do točke 58 (ista točka u naravi predstavlja točku u moru).

Od točke 58 linija granice lučkog područja nastavlja u smjeru sjevera (u naravi more) i veže se u početnu točku 1, zatvarajući tako poligon točaka predmetnog lučkog područja, koji je prema dokumentima prostornog uređenja (PPUG Pula i GUP Grada Pule) planiran kao lučko područje luke posebne namjene – brodogradilišne luke (LB) (u naravi najvećim dijelom izgrađen i korišten kao takav).

U odnosu na uklopljeni katastarski plan na grafičkom prilogu, u obuhvatu granice lučkog područja nalaze se kopnene površine pripadnosti: u cijelosti k.č.br. 5290/1, 5290/2, 5290/3, 5292, 5293, 5295/1, 5295/2, 5295/3, 6005, 6006, 6056, 4908 (ZGR), 4909 (ZGR), 4910 (ZGR) i 4911 (ZGR) i djelomično k.č.br. 5273/4, sve u k.o. Pula, te u cijelosti kopno koje nije evidentirano u katastru i zemljišnim knjigama, a položajno između morskih strana katastarskih međa k.č.br. 6056, 5295/1, 6006, 5295/2 k.o. Pula i mora.

Ukupna površina lučkog bazena predmetne brodogradilišne luke, prema grafičkom prilogu – geodetskim snimku područja - digitalnom ortofoto planu (DOF), obuhvaća površinu od 73200 m², od čega površina kopnenog dijela luke iznosi 27295 m², a površina morskog dijela (akvatorija) iznosi 45905m².

Zbog načina na koji je utvrđena granica za predmetno područje potrebno je izraditi geodetski elaborat.

Sukladno članku 7. Pravilnika o evidentiranju i obilježavanju pomorskog dobra ("Narodne novine" br. 29/2005) obveza naručivanja geodetskog elaborata ide na teret društva Tehnomont Brodogradilište Pula d.o.o. iz Pule, u svojstvu podnositelja zahtjeva za provođenjem predmetnog postupka.

Slijedom svega navedenog, odlučeno je kao u dispozitivu Rješenja.

UPUTA O PRAVNOM LIJEKU

Protiv ovog Rješenja može se uložiti žalba Ministarstvu mora, prometa i infrastrukture, Zagreb, Prisavlje 14, u roku od 15 dana od dana dostave ovog Rješenja.

PREDSIJEDNIK POVJERENSTVA

Boris Fantulin, dipl.ing.



Dostaviti:

1. Istarska županija
Upravni odjel za održivi razvoj
Odsjek za pomorstvo, promet i infrastrukturu
Povjerenstvo za granice pomorskog dobra
52000 PAZIN, M.B. Rašana 2/4;
2. Tehnomont Brodogradilište Pula d.o.o.
52101 PULA, Ulica Fižela 6, pp 111;
3. Županijsko državno odvjetništvo
52100 PULA, Rovinjska 2a;
4. Općinsko državno odvjetništvo
52100 PULA, Rovinjska 2/a
(veza – Broj: U-DO-36/2015);
5. Javni bilježnik Nensi Kopic
52100 PULA, Anticova 9/I.

Prilog

geodetskim snimku područja - digitalnom ortofoto planu (DOF)

356



REPUBLIKA HRVATSKA
**Ministarstvo mora, prometa
i infrastrukture**

10000 Zagreb, Prisavlje 14
Tel: 01 61 69 111, Fax: 61 69 047

**Sektor za pomorsko dobro,
morske luke i koncesije**
POVJERENSTVO ZA GRANICE

KLASA: UP/I-342-01/12-01/16
URBROJ: 530-03-1-2-17-15
Zagreb, 04. rujna 2017.

OVO RJEŠENJE JE PRAVOTOCNO
I IZVRŠNO D
25. RUJNA 2017. G



KOPINA ODGOVARA IZVORNIKU
U ZAGREBU, DANA 10. RUJNA 2017. G



Povjerenstvo za granice Ministarstva mora, prometa i infrastrukture u sastavu:

- Boris Fantulin, kao predsjednik,
- Marijana Iviček, kao član,
- Ines Merćep, kao član

nadležno temeljem članka 14. stavka 1. Zakona o pomorskom dobru i morskim lukama (u daljnjem tekstu: Zakon) („Narodne novine“ broj: 158/2003, 100/2004, 141/2006, 38/2009, 123/2011 i 56/2016), članka 9. stavka 1. Uredbe o postupku utvrđivanja granice pomorskog dobra (u daljnjem tekstu: Uredba) („Narodne novine“, broj: 08/2004 i 82/2005) i članka 104. Zakona o općem upravnom postupku („Narodne novine“ br. 47/2009), rješavajući po traženju Istarske županije, Upravnog odjela za održivi razvoj, Odsjeka za pomorstvo, promet i infrastrukturu (KLASA: 342-01/17-01/256, URBROJ: 2163/1-08-01/1-17-12, 27. srpanj 2017. godine) za ispravak pogreške u Rješenju o utvrđivanju granice lučkog područja za luku posebne namjene – brodogradilišnu luku „Tehnomont Pula“ na dijelu k.o. Pula, lokacija „Fižela“, Stoja (KLASA: UP/I-342-01/12-01/16, Ur.broj: 530-03-1-2-17-13, 19. srpnja 2017. godine), donosi

RJEŠENJE

O ISPRAVCI POGREŠKE

- I. U točki III. izreke Rješenja o utvrđivanju granice lučkog područja za luku posebne namjene – brodogradilišnu luku „Tehnomont Pula“ na dijelu k.o. Pula, lokacija „Fižela“, Stoja (KLASA: UP/I-342-01/12-01/16, Ur.broj: 530-03-1-2-17-13, 19. srpnja 2017. godine) riječi „u dijelu k.č.br.: 5273/4 k.o. Pula,“ mijenjaju i glase „cijela k.č.br.: 5273/4 k.o. Pula,“.

II. U tekstualnom dijelu obrazloženja Rješenja (dio koji se odnosi na navode predlagatelja) (Klasa: UP/I 342-01/12-01/16, Ur.broj: 530-03-1-2-17-13, 19. srpnja 2017. godine) ispred riječi „k.č.br. 5273/4“ riječ „dio“ briše se.

U tekstualnom dijelu obrazloženja Rješenja (dio koji se odnosi na opisno utvrđenu granicu lučkog područja - dio teksta koji se odnosi na dio između točaka 17 i 28, te popis obuhvaćenih čestica) (Klasa: UP/I 342-01/12-01/16, Ur.broj: 530-03-1-2-17-13, 19. srpnja 2017. godine) mijenja se na način:

Riječi „(spojna linija točaka 19-21)“ mijenjaju se i glase „(spojna linija točaka 19-28)“.

Riječi „a dijelom presijecati površinu pripadnosti k.č.br. 5273/4, k.o. Pula (spojna linija točaka 21-23), dolazi u točku 23 (ista točka položena na međi između k.č.br. 5273/4 i 5290/1 k.o. Pula). Od točke 23 linija granice lučkog područja nastavlja u smjeru jugozapada, te prateći dijelom među između k.č.br. 5273/4 i 5290/1, k.o. Pula (spojna linija točaka 23-28),“ brišu se.

Riječi „i djelomično k.č.br. 5273/4“ mijenjaju se i glase „te k.č.br. 5273/4“.

O b r a z l o ž e n j e

Dana 19. srpnja 2017. godine ovo tijelo donijelo je Rješenje (KLASA: UP/I-342-01/12-01/16, URBROJ: 530-03-1-2-17-13) kojim po prijedlogu Povjerenstva za granice pomorskog dobra Istarske županije (KLASA: 342-01/17-01/256, URBROJ: 2163/1-08-01/1-17-03, od 03. srpnja 2017. godine) utvrđuje granicu lučkog područja za luku posebne namjene – brodogradilišnu luku „Tehnomont Pula“ na dijelu k.o. Pula, lokacija „Fižela“, Stoja.

Granica lučkog područja predložena je i utvrđena u skladu sa planiranom namjenom predmetnog područja definiranom dokumentima prostornog uređenja (Prostorni plan uređenja Grada Pule i Generalni urbanistički plan Grada Pule).

Predloženom i utvrđenom granicom lučkog područja definirane su i lomne točke obuhvata s koordinatama, te katastarski evidentirane čestice koje ulaze u obuhvat lučkog područja.

Dana 02. kolovoza 2017. godine ovo tijelo zaprimilo je od strane Istarske županije, Upravnog odjela za održivi razvoj, Odsjeka za pomorstvo, promet i infrastrukturu dopis u kojem se traži donošenje rješenja o ispravku pogreške, na način da se ispred „k.č.br. 5273/4 k.o. Pula“ brišu riječi „u dijelu“ navodeći pritom da je ista čestica u cijelosti planirana da je unutar obuhvata lučkog područja prema dokumentu prostornog uređenja (Generalni urbanistički plan Grada Pule) i da je zahtjev za istim zatražilo društvo Tehnomont Brodogradilište Pula d.o.o.

Ovo tijelo analizirajući traženje Istarske županije, Upravnog odjela za održivi razvoj, Odsjeka za pomorstvo, promet i infrastrukturu u svojstvu predlagatelja, utvrdilo je da je isto traženje opravdano jer se obuhvat predložene i utvrđene granice lučkog područja predmetne luke temelji na planiranom obuhvatu lučkog područja prema dokumentu prostornog uređenja (Generalni urbanistički plan Grada Pule, „Službene novine Grada Pule“ broj 5a/08, 12/12. 05/14, pročišćeni tekst 08/14, 10/14, 13/14, pročišćeni tekst 19/14, 07/15, 09/15 – pročišćeni tekst i 02/17), a kojim je planiran obuhvat u cijelosti predmetne čestica zemljišta.

Sukladno navedenom, ovo tijelo ispravlja Rješenje od dana 19. srpnja 2017. godine na način kako je navedeno u dispozitivu ovog Rješenja.

UPUTA O PRAVNOM LIJEKU

Protiv ovog Rješenja može se uložiti žalba Ministarstvu mora, prometa i infrastrukture, Zagreb, Prisavlje 14, u roku od 15 dana od dana dostave ovog Rješenja.


PREDSJEDNIK POVJERENSTVA

Boris Fantulin, dipl.ing.



Dostaviti:

1. Istarska županija
Upravni odjel za održivi razvoj
Odsjek za pomorstvo, promet i infrastrukturu
Povjerenstvo za granice pomorskog dobra
52000 PAZIN, M.B. Rašana 2/4;
2. Tehnomont Brodogradilište Pula d.o.o.
52101 PULA, Ulica Fižela 6, pp 111;
3. Županijsko državno odvjetništvo
52100 PULA, Rovinjska 2a;
4. Općinsko državno odvjetništvo
52100 PULA, Rovinjska 2/a
(veza – Broj: U-DO-36/2015);
5. Javni bilježnik Nensi Kopic
52100 PULA, Anticova 9/I.



Početna stranica (index.jsp) Ministarstvo pravosuđa Državna geodetska uprava

Korisne informacije Prijava (/private/login.jsp)

PREGLED GLAVNE KNJIGE (/RSERVICES.JSP?ACTION=PUBLICLDBEXTRACT) PREGLED KNJIGE POLOŽENIH UGOI

[Povratak](#)

[PDF verzija](#)

Pregled izvotka



REPUBLIKA HRVATSKA

NESLUŽBENA KOPIJA

Općinski sud u Puči-Pola
ZEMLJIŠNOKNJIŽNI ODJEL PULA
Stanje na dan: 26.08.2018. 22:47

Verificirani ZK uložak

Katastarska općina: 324256, PULA

Broj ZK uloška: 2326

Broj zadnjeg dnevnika: Z-11867/2012 (/Services.jsp?action=publicFile&status&institutionId=258&fileNameNumber=Z-11867%2F2012)
Aktivne plombe:

IZVADAK IZ ZEMLJIŠNE KNJIGE

A
Posjedovnica
PRVI ODJELJAK

Rbr.	Broj zemljišta (kat. čestice)	Oznaka zemljišta	Površina			Primjedba
			jutro	čhv	m2	
1.	5295/1	PRIVREDNO DVORIŠTE			1657	
2.	5295/3	PRIVREDNO DVORIŠTE			46	
UKUPNO:					1703	

DRUGI ODJELJAK

Rbr. Sadržaj upisa Primjedba

Zaprimljeno 15.11.2004. broj Z-11579/2004
Zabilježuje se odbijen prijedlog za provedbu Prijavnog lista DGU Područnog ureda za katastar Pazin
1.1 - Ispostava Pula posl. br. 2776/98 od 31. prosinca 1998. godine sa kopijom katastarskog plana br. 36 i 49 od 04. ožujka 1997. godine u pogledu kč. 5295.

B
Vlastovnica

Rbr.	Sadržaj upisa	Primjedba
1. Vlasnički dio: 1/1 GRAD PULA, OIB: 79517841355		
2.1	Zaprimljeno 08.11.2012. broj Z-11867/12 Temeljem ovjerenog Prijedloga - granice lučkog područja za luku posebne namjene - brodogradilišnu luku "Tehnomont-Pula" na dijelu k.o. Pula-lokacija "Fižela", Stoja i čl. 81. Zakona o zemljišnim knjigama, zabilježuje se spor kojim se čini vidljivim da se glede 5295/1 i kč. br. 5295/3 vodi upravni postupak pred Povjerenstvom za utvrđivanje granica pomorskog dobra, Upravnog odjela za održivi razvoj Istarske županije, klasa: 342-01/12-01/20, ur.br. 2163/1-08- 01/1-12-02.	


C
Teretovnica

Rbr.	Sadržaj upisa	Iznos	Primjedba
Tereta nema!			

Datirajuće se da ovaj izvadak odnove stani zemljišne kniige na datum 26.08.2018.

©2014-2018 - Ministarstvo pravosuđa i Državna geodetska uprava. Sva prava pridržana

Sadržaj aplikacije isključiva je odgovornost Ministarstva pravosuđa i Državne geodetske uprave i ne odražava nužno gledišta Europske unije.



Početna stranica (index.jsp) Ministarstvo pravosuđa Državna geodetska uprava

Korisne informacije Prijava (/private/login.jsp)

PREGLED GLAVNE KNJIGE (LRSERVICES.JSP?ACTION=PUBLICLDBEXTRACT) PREGLED KNJIGE POLOŽENIH UGOJ

[Povratak](#)

[PDF verzija](#)

Pregled izvotka



REPUBLIKA HRVATSKA

Općinski sud u Puli-Pola

ZEMLJIŠNOKNJIŽNI ODJEL PULA

Stanje na dan: 23.08.2018. 23:12

Katastarska općina: 324256, PULA

NESLUŽBENA KOPIJA

Verificirani ZK uložak

Broj ZK uložka: 16275

Broj zadnjeg dnevnika: Z-11867/2012 (lrServices.jsp?
action=publicLrFileStatust&institutionId=258&fileNumber=Z-
11867%2F2012)
Aktivne plombe:

IZVADAK IZ ZEMLJIŠNE KNJIGE

A
Posjedovnica
PRVI ODJELJAK

Rbr.	Broj zemljišta (kat. čestice)	Oznaka zemljišta	Površina			Primjedba
			jutro	čhv	m2	
1.	4867/26	ZGRADA, NEPLODNO, DVORIŠTE, PAŠNJAK			1712	
2.	4867/57	ŠUMA			295	
3.	4908/ZGR.	SERVISNA STANICA			1426	
4.	4909/ZGR.	SERVISNA STANICA			131	

5.	4910/ZGR. UPRAVA PODUZEĆA	533
6.	5290/1 PRIVREDNO DVORIŠTE, NADSTREŠNICA ZA PRIVREDNE POTREBE, SKLADIŠTE, SKLADIŠTE, ENERGETSKO POSTROJENJE, ENERGETSKO POSTROJENJE	7621
7.	5290/2 PRIVREDNO DVORIŠTE	3493
	UKUPNO:	15211

DRUGI ODJELJAK

Rbr.	Sadržaj upisa	Primjedba
	Zaprimljeno 19.02.2007. broj Z-2397/07 Uslijed prijenosa nekretnina, prenosi se i sljedeći upis:	
1.1	Zaprimljeno 15.11.2004. broj Z-11579/2004 Zabliježu se odbijen prijedlog za provedbu Prijavnog lista DGU Područnog ureda za katastar Pazin - Ispostava Pula posl. br. 2776/98 od 31. prosinca 1998. godine sa kopijom katastarskog plana br. 36 i 49 od 04. ožujka 1997. godine u pogledu kč. 5290/1, kč. 5290/2.	
	Zaprimljeno 19.02.2007. broj Z-2397/07 Uslijed prijenosa nekretnina, prenosi se i sljedeći upis:	
2.1	Zaprimljeno 01.03.2005. broj Z-2649/2005 Na temelju Prijavnog lista DGU - Područni ured za katastar Pazin - Ispostava Pula posl.br. Klasa: UP/I-2776/98 od 31. prosinca 1998. godine, nacrta i čl. 141. Zakona o gradnji (NN 175/03), zabliježu se da za građevinu sagradenu na kč.br. 5290/1 nije priložena uporabna dozvola.	
	Zaprimljeno 19.02.2007. broj Z-2397/07 Uslijed prijenosa nekretnina, prenosi se i sljedeći upis:	
3.1	Zaprimljeno 01.03.2005. broj Z-2649/2005 Na temelju Prijavnog lista DGU - Područni ured za katastar Pazin - Ispostava Pula posl.br. Klasa: UP/I-2776/98 od 31. prosinca 1998. godine, nacrta i čl. 141. Zakona o gradnji (NN 175/03), zabliježu se da za građevinu sagradenu na kč.br. 5290/1 nije priložena građevinska dozvola.	
	Zaprimljeno 19.02.2007. broj Z-2397/07 Uslijed prijenosa nekretnina, prenosi se i sljedeći upis:	
4.1	Zaprimljeno 01.03.2005. broj Z-2649/2005 Na temelju Prijavnog lista DGU - Područni ured za katastar Pazin - Ispostava Pula posl.br. Klasa: UP/I-2776/98 od 31. prosinca 1998. godine, nacrta i čl. 141. Zakona o gradnji (NN 175/03), zabliježu se da za građevinu sagradenu na zgr.kč.br. 4908 nije priložena uporabna dozvola.	
	Zaprimljeno 19.02.2007. broj Z-2397/07 Uslijed prijenosa nekretnina, prenosi se i sljedeći upis:	
5.1	Zaprimljeno 01.03.2005. broj Z-2649/2005 Na temelju Prijavnog lista DGU - Područni ured za katastar Pazin - Ispostava Pula posl.br. Klasa: UP/I-2776/98 od 31. prosinca 1998. godine, nacrta i čl. 141. Zakona o gradnji (NN 175/03), zabliježu se da za građevinu sagradenu na zgr.kč.br. 4908 nije priložena građevinska dozvola.	
	Zaprimljeno 19.02.2007. broj Z-2397/07 Uslijed prijenosa nekretnina, prenosi se i sljedeći upis:	
6.1	Zaprimljeno 01.03.2005. broj Z-2649/2005 Na temelju Prijavnog lista DGU - Područni ured za katastar Pazin - Ispostava Pula posl.br. Klasa: UP/I-2776/98 od 31. prosinca 1998. godine, nacrta i čl. 141. Zakona o gradnji (NN 175/03), zabliježu se da za građevinu sagradenu na zgr.kč.br. 4909 nije priložena uporabna dozvola.	

	Zaprimljeno 19.02.2007. broj Z-2397/07 Uslijed prijenosa nekretnina, prenosi se i sljedeći upis: Zaprimljeno 01.03.2005. broj Z-2649/2005
7.1	Na temelju Prijavnog lista DGU - Područni ured za katastar Pazin - Ispostava Pula posl.br. Klasa: UP/I-2776/98 od 31. prosinca 1998. godine, nacrt a čl. 141. Zakona o gradnji (NN 175/03), zabilježuje se da za građevinu sagradenu na zgr. kč.br. 4909 nije priložena građevinska dozvola.
	Zaprimljeno 19.02.2007. broj Z-2397/07 Uslijed prijenosa nekretnina, prenosi se i sljedeći upis: Zaprimljeno 01.03.2005. broj Z-2649/2005
8.1	Na temelju Prijavnog lista DGU - Područni ured za katastar Pazin - Ispostava Pula posl.br. Klasa: UP/I-2776/98 od 31. prosinca 1998. godine, nacrt a čl. 141. Zakona o gradnji (NN 175/03), zabilježuje se da za građevinu sagradenu na zgr. kč.br. 4910 nije priložena uporabna dozvola.
	Zaprimljeno 19.02.2007. broj Z-2397/07 Uslijed prijenosa nekretnina, prenosi se i sljedeći upis: Zaprimljeno 01.03.2005. broj Z-2649/2005
9.1	Na temelju Prijavnog lista DGU - Područni ured za katastar Pazin - Ispostava Pula posl.br. Klasa: UP/I-2776/98 od 31. prosinca 1998. godine, nacrt a čl. 141. Zakona o gradnji (NN 175/03), zabilježuje se da za građevinu sagradenu na zgr. kč.br. 4910 nije priložena građevinska dozvola.

B
Vlastovnica

Sadržaj upisa

Primjedba

1. Vlasnički dio: 1/1

GRAD PULA

2.1	Zaprimljeno 08.11.2012. broj Z-11867/12 Temeljem ovjerenog Prijedloga - granice lučkog područja za luku posebne namjene - brodogradilišnu luku "Tehnomont-Pula" na dijelu k.o. Pula-lokacija "Fžela", Stoja i čl. 81. Zakona o zemljišnim knjigama, zabilježuje se spor kojim se čini vidljivim da se glede kč. br. zgr. 4908, kč. br. zgr. 4909, kč. br. zgr. 4910, kč. br. 5290/1 i kč.br. 5290/2 vodi upravni postupak pred Povjerenštvom za utvrđivanje granica pomorskog dobra. Upravnog odjela za održivi razvoj Istarske županije, klasa: 342-01/12-01/20, ur.br. 2163/1-08-01/1-12-02.
-----	---

C

Teretovnica

--	--	--	--

©2014-2018 - Ministarstvo pravosuđa i Državna geodetska uprava. Sva prava pridržana

Sadržaj aplikacije isključiva je odgovornost Ministarstva pravosuđa i Državne geodetske uprave i ne odražava nužno gledišta Europske unije.



REPUBLIKA HRVATSKA
MINISTARSTVO PRAVOSUDA
DRŽAVNA GEODETSKA UPRAVA



Projekt "Razvoj 'One stop shop' podsustava za ZIS aplikaciju u zemljišnoknjižnom sustavu i usklađivanje podataka zemljišnih knjiga" sufinancira Europska unija

Početna stranica (index.jsp) Ministarstvo pravosuđa Državna geodetska uprava

Korisne informacije Prijava (/private/login.jsp)

PREGLED GLAVNE KNJIGE (LRSERVICES.JSP?ACTION=PUBLICLDBEXTRACT) PREGLED KNJIGE POLOŽENIH UGOI

[Povratak](#)

[PDF verzija](#)

Pregled izvotka



REPUBLIKA HRVATSKA

Općinski sud u Puli-Pola

ZEMLJIŠNOKNJIŽNI ODJEL PULA
Stanje na dan: 23.08.2018. 23:12

Katastarska općina: 324256, PULA

NESLUŽBENA KOPIJA

Verificirani ZK uložak

Broj ZK uložka: 15397

Broj zadnjeg dnevnika: Z-11867/2012 (f?Services.jsp?action=publicrfilestatus&institutionId=258&fileNumber=Z-11867%2F2012)
Aktivne plombe:

IZVADAK IZ ZEMLJIŠNE KNJIGE

A
Posjedovnica
PRVI ODJELJAK

Rbr.	Broj zemljišta (kat. čestice)	Oznaka zemljišta	Površina			Primjedba
			jutro	čhv	m2	
1.	5290/3	GRADSKA ULICA			13	
	UKUPNO:				13	

B

Vlastovnica

Sadržaj upisa

Primjedba

1. Vlasnički dio: 1/1


UKAD PULA

2.1 Zaprinjeno 08.11.2012. broj Z-11867/12
Temeljem ovjerenog Prijedloga - granice lučkog područja za luku posebne namjene -
brodogradilišnu luku "Tehnomont-Pula" na dijelu k.o. Pula-lokacija "Fržela", Stoja i čl. 81. Zakona
o zemljišnim knjigama, zabilježuje se spor kojim se čini vidljivim da se glede kč. br. 5290/3 vodi
upravni postupak pred Povjerenstvom za utvrđivanje granica pomorskog dobra, Upravnog odjela
za održivi razvoj Istarske županije, Klasa: 342-01/12-01/20, ur.br. 2163/1-08-01/1-12-02.

C**Teretovnica**

Rbr.	Sadržaj upisa	Iznos	Primjedba
Tereta nema!			

Potvrđuje se da ovaj izvadak odgovara stanju zemljišne knjige na datum 23.08.2018.**©2014-2018 - Ministarstvo pravosuđa i Državna geodetska uprava. Sva prava pridržana***Sadržaj aplikacije isključiva je odgovornost Ministarstva pravosuđa i Državne geodetske uprave i ne odražava nužno gledišta Europske unije.*



REPUBLIKA HRVATSKA
MINISTARSTVO PRAVOSUDA
DRŽAVNA GEODETSKA UPRAVA



Projekt "Razvoj 'One stop shop' podsustava za ZIS aplikaciju u zemljišnoknjižnom sustavu i usklađivanje podataka zemljišnih knjiga" sufinancira Europska unija

Početna stranica (index.jsp) Ministarstvo pravosuđa Državna geodetska uprava

Korisne informacije Prijava (/private/login.jsp)

PREGLED GLAVNE KNJIGE (LRSERVICES.JSP?ACTION=PUBLICLDBEXTRACT) PREGLED KNJIGE POLOŽENIH UGOI

[Povratak](#)

[PDF verzija](#)

Pregled izvotka



REPUBLIKA HRVATSKA

NESLUŽBENA KOPIJA

Općinski sud u Puli-Pola
ZEMLJIŠNOKNJIŽNI ODJEL PULA
Stanje na dan: 23.08.2018. 23:12

Verificirani ZK uložak

Katastarska općina: 324256, PULA

Broj ZK uložka: 19310

Broj zadnjeg dnevnika: Z-10522/2016 (lrServices.jsp?
action=publiclrFileStatus&institutionId=258&fileNumber=Z-
10522%6ZF2016)
Aktivne plombe:

IZVADAK IZ ZEMLJIŠNE KNJIGE

A
Posjedovnica
PRVI ODJELJAK

Rbr.	Broj zemljišta (kat. čestice)	Oznaka zemljišta	Površina			Primjedba
			jutro	čhv	m2	
1.	5293	PRIVREDNO DVORIŠTE			3484	
UKUPNO:					3484	

B

Vlastovnica

Rbr.	Sadržaj upisa	Primjedba

1. Suvlasnički dio: 1/5

2.1 Zaprimitjeno 08.11.2012. broj Z-11867/12
 Temeljem ovjerenog Prijedloga - granice lučkog područja za luku posebne namjene -
 brodogradilišnu luku "Tehnomont-Pula" na dijelu k.o. Pula-lokacija "Fižela", Stoja i čl. 81. Zakona
 o zemljišnim knjigama, zabilježuje se spor kojim se čini vidljivim da se glede kč. br. 5293 vodi
 upravni postupak pred Povjerenstvom za utvrđivanje granica pomorskog dobra, Upravnog odjela
 za održivi razvoj Istarske županije, Klasa: 342-01/12-01/20, ur.br. 2163/1-08-01/1-12-02.

2. Suvlasnički dio: 1/5

GRAD PULA-POLA, OIB: 79517841355, PULA, FORUM 1

2.1 Zaprimitjeno 08.11.2012. broj Z-11867/12
 Temeljem ovjerenog Prijedloga - granice lučkog područja za luku posebne namjene -
 brodogradilišnu luku "Tehnomont-Pula" na dijelu k.o. Pula-lokacija "Fižela", Stoja i čl. 81. Zakona
 o zemljišnim knjigama, zabilježuje se spor kojim se čini vidljivim da se glede kč. br. 5293 vodi
 upravni postupak pred Povjerenstvom za utvrđivanje granica pomorskog dobra, Upravnog odjela
 za održivi razvoj Istarske županije, Klasa: 342-01/12-01/20, ur.br. 2163/1-08-01/1-12-02.

3. Suvlasnički dio: 1/5

HERZBERG KURT

2.1 Zaprimitjeno 08.11.2012. broj Z-11867/12
 Temeljem ovjerenog Prijedloga - granice lučkog područja za luku posebne namjene -
 brodogradilišnu luku "Tehnomont-Pula" na dijelu k.o. Pula-lokacija "Fižela", Stoja i čl. 81. Zakona
 o zemljišnim knjigama, zabilježuje se spor kojim se čini vidljivim da se glede kč. br. 5293 vodi
 upravni postupak pred Povjerenstvom za utvrđivanje granica pomorskog dobra, Upravnog odjela
 za održivi razvoj Istarske županije, Klasa: 342-01/12-01/20, ur.br. 2163/1-08-01/1-12-02.

4. Suvlasnički dio: 1/5

HERZBERG EMA

2.1 Zaprimitjeno 08.11.2012. broj Z-11867/12
 Temeljem ovjerenog Prijedloga - granice lučkog područja za luku posebne namjene -
 brodogradilišnu luku "Tehnomont-Pula" na dijelu k.o. Pula-lokacija "Fižela", Stoja i čl. 81. Zakona
 o zemljišnim knjigama, zabilježuje se spor kojim se čini vidljivim da se glede kč. br. 5293 vodi
 upravni postupak pred Povjerenstvom za utvrđivanje granica pomorskog dobra, Upravnog odjela
 za održivi razvoj Istarske županije, Klasa: 342-01/12-01/20, ur.br. 2163/1-08-01/1-12-02.

5. Suvlasnički dio: 1/5

HERZBERG MALVINA

2.1 Zaprimitjeno 08.11.2012. broj Z-11867/12
 Temeljem ovjerenog Prijedloga - granice lučkog područja za luku posebne namjene -
 brodogradilišnu luku "Tehnomont-Pula" na dijelu k.o. Pula-lokacija "Fižela", Stoja i čl. 81. Zakona
 o zemljišnim knjigama, zabilježuje se spor kojim se čini vidljivim da se glede kč. br. 5293 vodi
 upravni postupak pred Povjerenstvom za utvrđivanje granica pomorskog dobra, Upravnog odjela
 za održivi razvoj Istarske županije, Klasa: 342-01/12-01/20, ur.br. 2163/1-08-01/1-12-02.

C

Teretovnica

Rbr.	Sadržaj upisa	Iznos	Primjedba
Tereta nema!			

Potvrđuje se da ovaj izvadak odgovara stanju zemljišne knjige na datum 23.08.2018.

Pregled izvatka



NESLUŽBENA KOPIJIA

REPUBLIKA HRVATSKA

Općinski sud u Puli-Pola
ZEMLJIŠNOKNJIZNI ODJEL PULA
Stanje na dan: 26.08.2018. 22:47

Verificirani ZK uložak

Katastarska općina: 324256, PULA

Broj ZK uložka: 15398

Broj zadnjeg dnevnika: Z-15535/2005 (I:Services.jsp?
action=publicFileStatustask&institutionId=258&fileNumber=Z-
15535%2F2005)
Aktivne plombe:

IZVADAK IZ ZEMLJIŠNE KNJIGE

A
Posjedovnica
PRVI ODJELJAK

Rbr.	Broj zemljišta (kat. čestice)	Oznaka zemljišta	Površina		Primjedba
			jutro	čhv m2	
1.	5295/2	PRIVREDNO DVORIŠTE		1052	
		UKUPNO:		1052	

B
Vlastovnica

Rbr.	Sadržaj upisa	Primjedba
1.	Vlasnički dio: 1/1 GRAD PULA	


C
Teretovnica

Rbr.	Sadržaj upisa	Iznos	Primjedba
	Tereta nema!		

Potvrđuje se da ovaj izvadak odgovara stanju zemljišne knjige na datum 26.08.2018.

ω2014-2018 - Ministarstvo pravosuđa i Državna geodetska uprava. Sva prava pridržana

Sadržaj aplikacije isključiva je odgovornost Ministarstva pravosuđa i Državne geodetske uprave i ne odražava nužno gledišta Europske unije.



REPUBLIKA HRVATSKA
MINISTARSTVO PRAVOSUDA
DRŽAVNA GEODETSKA UPRAVA



Projekt "Razvoj 'One stop shop' podsustava za ZIS aplikaciju u zemljišnoknjižnom sustavu i usklađivanje podataka zemljišnih knjiga" sufinancirana Europska unija

Početna stranica (index.jsp) Ministarstvo pravosuđa Državna geodetska uprava

Korisne informacije Prijava (/private/login.jsp)

PREGLED GLAVNE KNJIGE (LRSERVICES.JSP?ACTION=PUBLICLDBEXTRACT) PREGLED KNJIGE POLOŽENIH UGOI

[Povratak](#)

[PDF verzija](#)

Pregled izvotka



REPUBLIKA HRVATSKA

NESLUŽBENA KOPIJJA

Općinski sud u Puli-Pola
ZEMLJIŠNOKNJIŽNI ODJEL PULA
Stanje na dan: 23.08.2018. 23:12

Verificirani ZK uložak

Katastarska općina: 324256, PULA

Broj ZK uložka: 19007

Broj zadnjeg dnevnika: Z-11867/2012 (lrServices.jsp?action=publicLrFileStatus&institutionId=258&fileNumber=Z-11867%2F2012)
Aktivne plombe:

IZVADAK IZ ZEMLJIŠNE KNJIGE

A
Posjedovnica
PRVI ODJELJAK

Rbr.	Broj zemljišta (kat. čestice)	Oznaka zemljišta	Površina			Primjedba
			jutro	čhv	m2	
1.	5273/4	PRIVREDNO DVORIŠTE			311	
UKUPNO:					311	

B

Vlastovnica

Sadržaj upisa

Primjedba

1. Vlasnički dio: 1/1

2.1 Zaprimitljeno 08.11.2012. broj Z-11867/12
 Temeljem ovjerenog Prijedloga - granice lučkog područja za luku posebne namjene -
 brodogradilišnu luku "Tehnomont-Pula" na dijelu k.o. Pula-lokacija "Fžčela", Stoja i čl. 81. Zakona
 o zemljišnim knjigama, zabilježuje se spor kojim se čini vidljivim da se glede kč. br. 5273/4 vodi
 upravni postupak pred Povjerenstvom za utvrđivanje granica pomorskog dobra, Upravnog odjela
 za održivi razvoj Istarske županije, klasa: 342-01/12-01/20, ur.br. 2163/1-08-01/1-12-02.

C

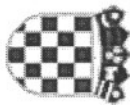
Teretovnica

Rbr.	Sadržaj upisa	Iznos	Primjedba
Tereta nema!			

Potvrđuje se da ovaj izvadak odgovara stanju zemljišne knjige na datum 23.08.2018.

©2014-2018 - Ministarstvo pravosuđa i Državna geodetska uprava. Sva prava pridržana

Sadržaj aplikacije isključiva je odgovornost Ministarstva pravosuđa i Državne geodetske uprave i ne odražava nužno gledišta Europske unije.



REPUBLIKA HRVATSKA
MINISTARSTVO PRAVOSUDA
DRŽAVNA GEODETSKA UPRAVA



Projekt "Razvoj 'One stop shop' podstrukture za ZIS aplikaciju u zemljišnoknjižnom sustavu i usklađivanje podataka zemljišnih knjiga" sufinancira Europska unija

Početna stranica (index.jsp) Ministarstvo pravosuđa Državna geodetska uprava

Korisne informacije Prijava (/private/login.jsp)

PREGLED GLAVNE KNJIGE (LRSERVICES.JSP?ACTION=PUBLICLDBEXTRACT) PREGLED KNJIGE POLOŽENIH UGOI

[Povratak](#)

[PDF verzija](#)

[Pregled izvataka](#)



REPUBLIKA HRVATSKA

NESLUŽBENA KOPPIJA

Općinski sud u Puli-Pola

ZEMLJIŠNOKNJIŽNI ODJEL PULA

Stanje na dan: 26.08.2018. 22:47

Verificirani ZK uložak

Katastarska općina: 324256, PULA

Broj ZK uložka: 19624

Broj zadnjeg dnevnika: Z-10522/2016 (f?Services.jsp?
action=publicLrFileStatus&institutionId=258&fileNumber=Z-
10522%2F2016)

Aktivne plombe:

IZVADAK IZ ZEMLJIŠNE KNJIGE

A

Posjedovnica
PRVI ODJELJAK

Rbr.	Broj zemljišta (kat. čestice)	Oznaka zemljišta	Površina			Primjedba
			jutro	čhv	m2	
1.	4911/ZGR.	PRIVREDNO DVORIŠTE			488	
	UKUPNO:				488	

B

Vlastovnica

Rbr.

Sadržaj upisa

Primjedba

1. Suvlasnički dio: 1/5

GRAD PULA, OIB: 79517841355

- 2.1 Zaprimitljeno 08.11.2012. broj Z-11867/12
 Temeljem ovjerenog Prijedloga - granice lučkog područja za luku posebne namjene - brodogradilišnu luku "Tehnomont-Pula" na dijelu k.o. Pula-lokacija "Fižela", Stoja i čl. 81. Zakona o zemljišnim knjigama, zabilježuje se spor kojim se čini vidljivim da se glede kč. br. zgr. 4911 pred Povjerenstvom za utvrđivanje granica pomorskog dobra, Upravnog odjela za održivi razvoj Istarske županije, klasa: 342-01/12-01/20, ur.br. 2163/1-08-01/1-12-02

2. Suvlasnički dio: 1/5**GRAD PULA-POLA, OIB: 79517841355, PULA, FORUM 1**

- 2.1 Zaprimitljeno 08.11.2012. broj Z-11867/12
 Temeljem ovjerenog Prijedloga - granice lučkog područja za luku posebne namjene - brodogradilišnu luku "Tehnomont-Pula" na dijelu k.o. Pula-lokacija "Fižela", Stoja i čl. 81. Zakona o zemljišnim knjigama, zabilježuje se spor kojim se čini vidljivim da se glede kč. br. zgr. 4911 pred Povjerenstvom za utvrđivanje granica pomorskog dobra, Upravnog odjela za održivi razvoj Istarske županije, klasa: 342-01/12-01/20, ur.br. 2163/1-08-01/1-12-02

3. Suvlasnički dio: 1/5**HERZBERG KURT**

- 2.1 Zaprimitljeno 08.11.2012. broj Z-11867/12
 Temeljem ovjerenog Prijedloga - granice lučkog područja za luku posebne namjene - brodogradilišnu luku "Tehnomont-Pula" na dijelu k.o. Pula-lokacija "Fižela", Stoja i čl. 81. Zakona o zemljišnim knjigama, zabilježuje se spor kojim se čini vidljivim da se glede kč. br. zgr. 4911 pred Povjerenstvom za utvrđivanje granica pomorskog dobra, Upravnog odjela za održivi razvoj Istarske županije, klasa: 342-01/12-01/20, ur.br. 2163/1-08-01/1-12-02

4. Suvlasnički dio: 1/5**HERZBERG EMA**

- 2.1 Zaprimitljeno 08.11.2012. broj Z-11867/12
 Temeljem ovjerenog Prijedloga - granice lučkog područja za luku posebne namjene - brodogradilišnu luku "Tehnomont-Pula" na dijelu k.o. Pula-lokacija "Fižela", Stoja i čl. 81. Zakona o zemljišnim knjigama, zabilježuje se spor kojim se čini vidljivim da se glede kč. br. zgr. 4911 pred Povjerenstvom za utvrđivanje granica pomorskog dobra, Upravnog odjela za održivi razvoj Istarske županije, klasa: 342-01/12-01/20, ur.br. 2163/1-08-01/1-12-02

5. Suvlasnički dio: 1/5**HERZBERG MALVINA**

- 2.1 Zaprimitljeno 08.11.2012. broj Z-11867/12
 Temeljem ovjerenog Prijedloga - granice lučkog područja za luku posebne namjene - brodogradilišnu luku "Tehnomont-Pula" na dijelu k.o. Pula-lokacija "Fižela", Stoja i čl. 81. Zakona o zemljišnim knjigama, zabilježuje se spor kojim se čini vidljivim da se glede kč. br. zgr. 4911 pred Povjerenstvom za utvrđivanje granica pomorskog dobra, Upravnog odjela za održivi razvoj Istarske županije, klasa: 342-01/12-01/20, ur.br. 2163/1-08-01/1-12-02

C

Teretovnica

Rbr.	Sadržaj upisa	Iznos	Primjedba
Tereta nema!			

Potvrđuje se da ovaj izvadak odgovara stanju zemljišne knjige na datum 26.08.2018.

Sadržaj aplikacije isključiva je odgovornost Ministarstva pravosuđa i Državne geodetske uprave i ne odražava nužno gledišta Europske unije.