

Temeljem članka 35. i članka 219. Zakona o vlasništvu i drugim stvarnim pravima („Narodne novine“ broj: 91/96, 68/98, 137/99, 22/00, 73/00, 114/01, 79/06, 141/06, 146/08, 38/09, 153/09, 143/12, 152/14, 81/15 - pročišćeni tekst i 94/17 - ispravak), a u vezi sa člankom 48. Zakona o lokalnoj i područnoj (regionalnoj) samoupravi („Narodne novine“ broj: 33/01, 129/05, 109/07, 125/08, 36/09, 150/11, 144/12, 19/13 - pročišćeni tekst, 137/15 - ispravak, 123/17, 98/19 i 144/20) i članka 61. Statuta Grada Pula - Pola („Službene novine“ Grada Pule, broj: 7/09, 16/09, 12/11, 1/13, 2/18, 2/20, 4/21 i 5/21 - pročišćeni tekst), Gradonačelnik Grada Pule, dana 05. srpnja 2022. godine, donosi

ODLUKU

o osnivanju prava služnosti polaganja i održavanja elektroenergetskog objekta „SN kabelski priključak za TS 10(20)/0,4 kV Valdebek 5, TS 10(20)/0,4 kV Valdebek 5 i NN mreža“

I

Utvrđuje se:

- da trgovačko društvo HEP - Operator distribucijskog sustava d.o.o. Zagreb namjerava izvršiti radove na polaganju i održavanju elektroenergetskog objekta „SN kabelski priključak za TS 10(20)/0,4 kV Valdebek 5, TS 10(20)/0,4 kV Valdebek 5 i NN mreža“ radi potrebe kvalitetnijeg napajanja električnom energijom naselja Valdebek;
- da trasa izgradnje navedenog elektroenergetskog objekta obuhvaća sljedeće katastarske čestice:
 - k.č. br. 3622/1, u površini od 6 m²
 - k.č. br. 3643/7, u površini od 143 m²
 - k.č. br. 3643/25, u površini od 42 m²
 - k.č. br. 3643/34, u površini od 1 m²
 - k.č. br. 3723/473, u površini od 33 m²
 - k.č. br. 3723/474, u površini od 28 m²
 - k.č. br. 3723/531, u površini od 2 m²
 - k.č. br. 3639/6, u površini od 92 m²
 - k.č. br. 3723/532, u površini od 8 m²
 - k.č. br. 3723/381, u površini od 162 m²
 - k.č. br. 3723/397, u površini od 50 m²
 - k.č. br. 3723/348, u površini od 40 m²
 - k.č. br. 3723/353, u površini od 6 m²
 - k.č. br. 3723/22, u površini od 69 m²;
- da nekretnine koje ulaze u trasu navedenog elektroenergetskog objekta, u zemljišnim knjigama Općinskog suda u Puli - Pola dolaze upisane kao vlasništvo Grada Pula - Pola.

II

Sukladno utvrđenju iz točke I ove Odluke, osniva se u korist trgovačkog društva HEP - Operator distribucijskog sustava d.o.o., sa sjedištem u Zagrebu, Ulica grada Vukovara 37, OIB: 46830600751, pravo služnosti polaganja i održavanja elektroenergetskog objekta „SN kabelski priključak za TS 10(20)/0,4 kV Valdebek 5, TS 10(20)/0,4 kV Valdebek 5 i NN mreža“, na k.č. br. 3622/1, k.č. br. 3643/7, k.č. br. 3643/25, k.č. br. 3643/34, k.č. br. 3723/473, k.č. br. 3723/474, k.č. br. 3723/531, k.č. br. 3639/6, k.č. br. 3723/532, k.č. br. 3723/381, k.č. br. 3723/397, k.č. br. 3723/348, k.č. br. 3723/353, k.č. br. 3723/22, sve k.o. Pula, na način i u obuhvatu prikazanim na grafičkim prikazima koji se nalaze u prilogu ove Odluke i čine njezin sastavni dio.

III

Pravo služnosti na nekretninama iz točke II ove Odluke osniva se uz naknadu za osnivanje prava služnosti u iznosu od 22.382,00 kuna.

Način plaćanja naknade za osnivanje prava služnosti, odrediti će se ugovorom o osnivanju prava služnosti.

IV

Trgovačko društvo HEP - Operator distribucijskog sustava d.o.o. Zagreb dužno je po izgradnji katastarski snimiti izgrađenu trasu elektroenergetskog objekta iz točke II ove Odluke, radi njezina evidentiranja u katastarskim i zemljišnim knjigama.

V

Za provedbu ove Odluke zadužuje se Upravni odjel za komunalni sustav i upravljanje imovinom.

VI

Ova Odluka stupa na snagu danom donošenja.

KLASA:944-17/22-01/6

URBROJ:2163-7-05-05-0411-22-3

Pula, 05. srpanj 2022.

GRADONAČELNIK
dr.sc. Filip Zoričić, prof.

OBRAZLOŽENJE

PRAVNI TEMELJ ZA DONOŠENJE AKTA:

Članak 35. i članak 219. Zakona o vlasništvu i drugim stvarnim pravima („Narodne novine“ broj: 91/96, 68/98, 137/99, 22/00, 73/00, 114/01, 79/06, 141/06, 146/08, 38/09, 153/09, 143/12, 152/14, 81/15 - pročišćeni tekst i 94/17 - ispravak), a u vezi sa člankom 48. Zakona o lokalnoj i područnoj (regionalnoj) samoupravi („Narodne novine“ broj: 33/01, 129/05, 109/07, 125/08, 36/09, 150/11, 144/12, 19/13 - pročišćeni tekst, 137/15 - ispravak, 123/17, 98/19 i 144/20) i članak 61. Statuta Grada Pula - Pola („Službene novine“ Grada Pule, broj: 7/09, 16/09, 12/11, 1/13, 2/18, 2/20, 4/21 i 5/21 - pročišćeni tekst).

OSNOVNA PITANJA KOJA SE UREĐUJU AKTOM:

Predlaže se donošenje Odluke o osnivanju prava služnosti polaganja i održavanja elektroenergetskog objekta „SN kablanski priključak za TS 10(20)/0,4 kV Valdebek 5, TS 10(20)/0,4 kV Valdebek 5 i NN mreža“, u korist trgovačkog društva HEP - Operator distribucijskog sustava d.o.o., sa sjedištem u Zagrebu, Ulica grada Vukovara 37.

PRIKAZ STANJA KOJE SE UREĐUJE AKTOM:

Trgovačko društvo HEP - Operator distribucijskog sustava d.o.o. (Distribucijsko područje Elektroistra Pula) podnijelo je dana 21. 02. 2022. godine zahtjev za osnivanje prava služnosti polaganja i održavanja elektroenergetskog objekta „SN kablanski priključak za TS 10(20)/0,4 kV Valdebek 5, TS 10(20)/0,4 kV Valdebek 5 i NN mreža“, u korist trgovačkog društva HEP - Operator distribucijskog sustava d.o.o. Zagreb.

Nekretnine koje ulaze u trasu polaganja navedenog elektroenergetskog objekta, u zemljišnim knjigama Općinskog suda u Puli - Pola upisane su kao vlasništvo Grada Pula - Pola.

Trasa postavljanja elektroenergetskog objekta prikazana je na grafičkim prikazima koji su priloženi prijedlogu Odluke kao njezin sastavni dio.

Pravo služnosti osniva se uz naknadu za osnivanje prava služnosti u iznosu od 22.382,00 kuna. Naknadu za smanjenu vrijednost služnošću opterećenog zemljišta odredio je Stalni sudski vještak graditeljske struke i procjenitelj nekretnina Gorana Martinović, dipl. ing. građ., iz Medulina, Burle 3.

Slijedom navedenog, predlaže osnivanje prava služnosti u korist podnositelja zahtjeva uz plaćanja prethodno navedene naknade.

PROCJENA POTREBNIH FINACIJSKIH SREDSTAVA ZA PROVEDBU AKTA:

Za provedbu akta nije potrebno osigurati financijska sredstva.

Pripremio:

Nenad Žufić, dipl. iur.

PROČELNIK

Robert Stemberger, dipl. ing. geod.

DRŽAVNA GEODETSKA UPRAVA
PODRUČNI URED ZA KATASTAR PULA-POLA
OSS BROJ ZAHTJEVA: 81956/2022
Stanje na dan: 27.01.2022.

Katastarska općina: 324256, PULA
Izvorno mjerilo: 1:1250



TUMAČ:

	kopija katastarskog plana
3622/1	broj katastarske čestice
	koridor za nepotpuno izvlaštenje
	površina zauzeća 6 m ²



PROJEKTANT:
Željka Anušić, E71, ovlaštenu inženjer elektrotehnike

OVLAŠTEN INŽENJER GEODEZIJE:
Matić Goran, mag.ing.geod. et geoinf., Geo1002

RAZINA RAZRADE:
ELABORAT ZA NEPOTPUNO IZVLAŠTENJE

STRUKOVNA ODREDNICA:
ELEKTROTEHNIČKI PROJEKT

INVESTITOR:
HEP-Operator distribucijskog sustava d.o.o. Elektroistra Pula
Vergerijeva 6, 52100 Pula
OIB: 46830600751

NAZIV PROJEKTIRANOG DIJELA GRAĐEVINE:
SN kabelski priključak za TS 10(20)/0.4 kV Valdebek 5 i NN mreža

LOKACIJA:
k.č. 3622/1 k.o. Pula
Grad Pula, Istarska županija

GRAFIČKI PRIKAZ:
KORIDOR ZA NEPOTPUNO IZVLAŠTENJE
NA KOPIJI KATASTARSKOG PLANA

ZAJEDNIČKA OZNAKA PROJEKTA: PA1186

OZNAKA NAVE: PA1186 E1

BROJ PRILOGA: PA1186K2-06

MJEŠTO I DATUM IZRADE:
Zagreb, 01/2022

BROJ IZMJENE:

MJERILO:
1:500

LIST/USTOVA:
1/20

DRŽAVNA GEODETSKA UPRAVA
PODRUČNI URED ZA KATASTAR PULA-POLA
OSS BROJ ZAHTJEVA: 81956/2022
Stanje na dan: 27.01.2022.

Katastarska općina: 324256, PULA
Izvorno mjerilo: 1:1250



TUMAČ:

	kopija katastarskog plana
3643/7	broj katastarske čestice
	koridor za nepotpuno izvlaštenje
	površina zauzeća 143 m ²

 d.o.o., 10 000 Zagreb, Marijana Čavića 4	INVESTITOR: HEP-Operator distribucijskog sustava d.o.o. Elektroistra Pula Vergerijeva 6, 52100 Pula OIB: 46830600751		
	NAZIV PROJEKTIRANOG DIJELA GRAĐEVINE: SN kabelski priključak za TS 10(20)/0.4 kV Valdebek 5 i NN mreža		
PROJEKTANT: Željka Anušić, E71, ovlaštenu inženjer elektrotehnike	LOKACIJA: k.č. 3643/7 k.o. Pula Grad Pula, Istarska županija		
OVLAŠTEN INŽENJER GEODEZIJE: Matić Goran, mag.ing.geod. et geoinf., Geo1002	GRAFIČKI PRIKAZ: KORIDOR ZA NEPOTPUNO IZVLAŠTENJE NA KOPIJI KATASTARSKOG PLANA		
RAZINA RAZRADE: ELABORAT ZA NEPOTPUNO IZVLAŠTENJE	ZAJEDNIČKA OZNAKA PROJEKTA: PA1186	MJEŠTO I DATUM IZRADE: Zagreb, 01/2022	MJERILO: 1:1000
STRUKOVNA ODREDNICA: ELEKTROTEHNIČKI PROJEKT	OZNAKA NADJE: PA1186 E1	BROJ IZMJENE:	LIST U STOVU: 2/20
	BROJ PRILOGA: PA1186K2-06		

DRŽAVNA GEODETSKA UPRAVA
 PODRUČNI URED ZA KATASTAR PULA-POLA
 OSS BROJ ZAHTJEVA: 81956/2022
 Stanje na dan: 27.01.2022.

Katastarska općina: 324256, PULA
 Izvorno mjerilo: 1:1250



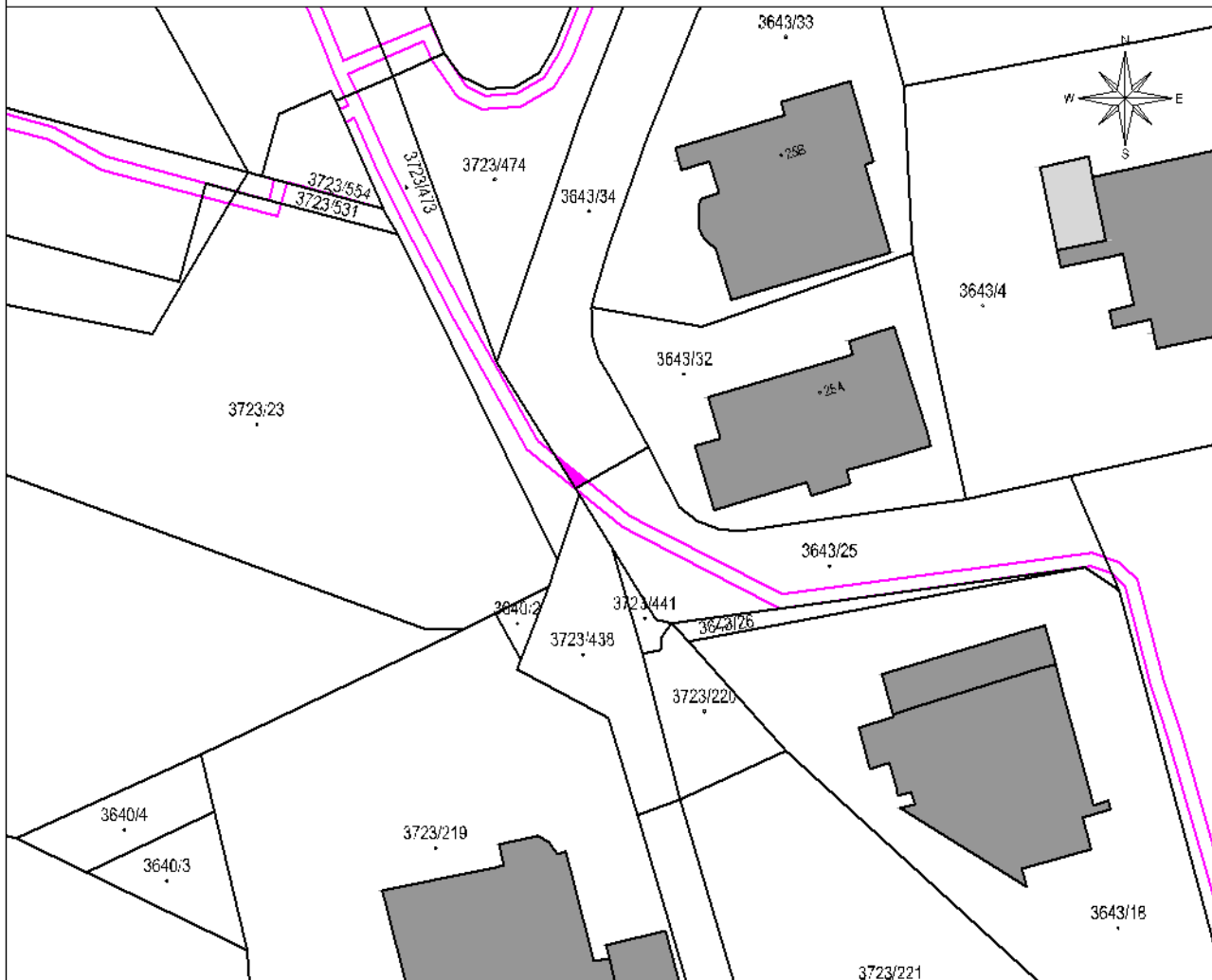
TUMAČ:

	kopija katastarskog plana
3643/25	broj katastarske čestice
	koridor za nepotpuno izvlaštenje
	površina zauzeća 42 m ²

 d.o.o., 10 000 Zagreb, Marijana Čavića 4	INVESTITOR: HEP-Operator distribucijskog sustava d.o.o. Elektroistra Pula Vergerijeva 6, 52100 Pula OIB: 46830600751		
	NAZIV PROJEKTIRANOG DIJELA GRAĐEVINE: SN kabelski priključak za TS 10(20)/0.4 kV Valdebek 5 i NN mreža		
PROJEKTANT: Željka Anušić, E71, ovlaštteni inženjer elektrotehnike	LOKACIJA: k.č. 3643/25 k.o. Pula Grad Pula, Istarska županija		
OVLAŠTEN INŽENJER GEODEZIJE: Matic Goran, mag.ing.geod. et geoinf., Geo1002	GRAFIČKI PRIKAZ: KORIDOR ZA NEPOTPUNO IZVLAŠTENJE NA KOPIJI KATASTARSKOG PLANA		
RAZINA RAZRADE: ELABORAT ZA NEPOTPUNO IZVLAŠTENJE	ZAJEDNIČKA OZNAKA PROJEKTA: PA1186	MJEŠTO I DATUM IZRADE: Zagreb, 01/2022	MJERLO: 1:500
STRUKOVNA ODREDNICA: ELEKTROTEHNIČKI PROJEKT	OZNAKA NADJE: PA1186 E1	BROJ IZMJENE:	LISTUŠTOVA: 3/20
	BROJ PRILOGA: PA1186K2-06		

DRŽAVNA GEODETSKA UPRAVA
 PODRUČNI URED ZA KATASTAR PULA-POLA
 OSS BROJ ZAHTJEVA: 81956/2022
 Stanje na dan: 27.01.2022.

Katastarska općina: 324256, PULA
 Izvorno mjerilo: 1:1250



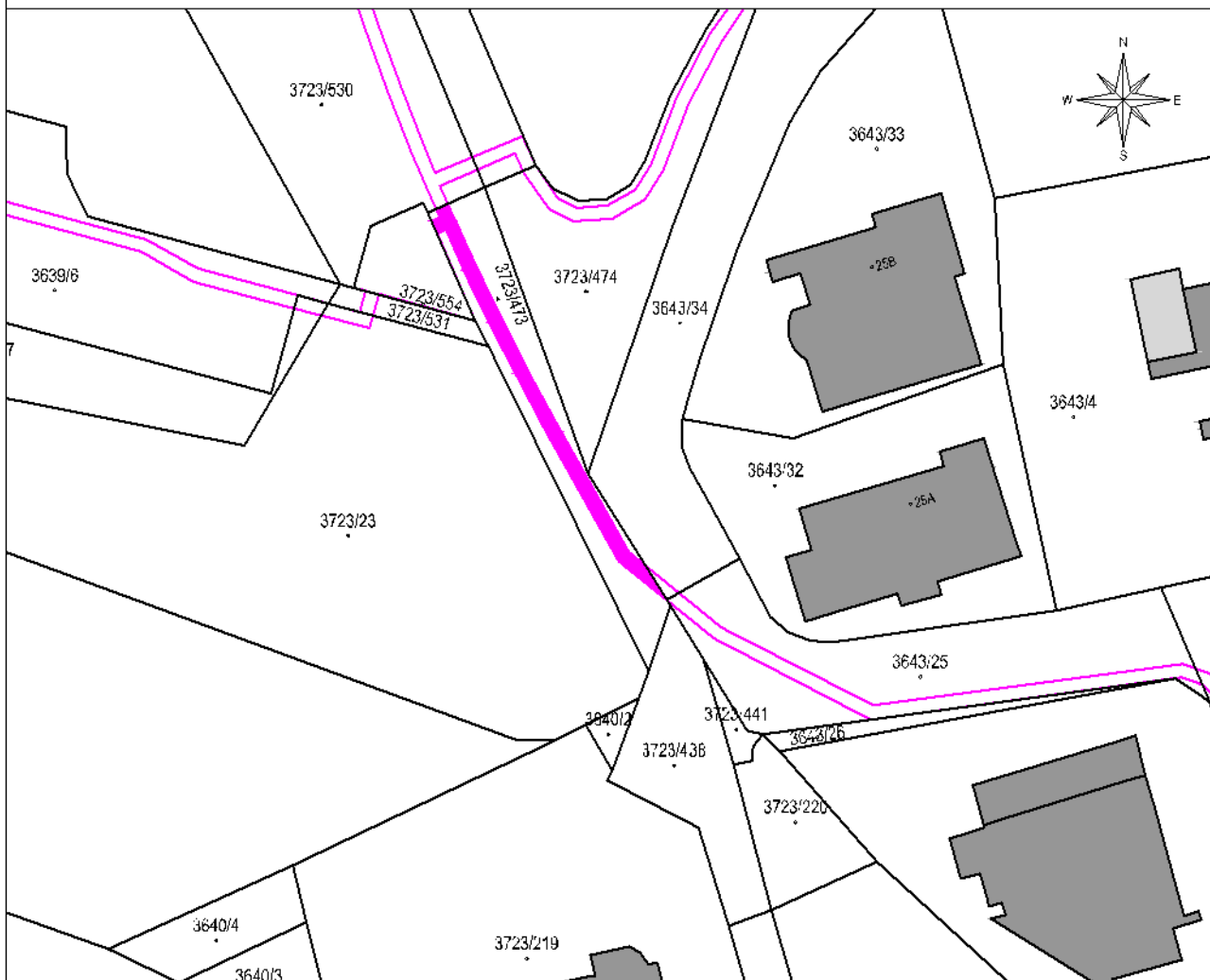
TUMAČ:

	kopija katastarskog plana
3643/34	broj katastarske čestice
	koridor za nepotpuno izvlaštenje
	površina zauzeća 1 m ²

 d.o.o., 10 000 Zagreb, Marijana Čavića 4	INVESTITOR: HEP-Operator distribucijskog sustava d.o.o. Elektroistra Pula Vergerijeva 6, 52100 Pula OIB: 46830600751		
	NAZIV PROJEKTIRANOG DIJELA GRAĐEVINE: SN kabelski priključak za TS 10(20)/0.4 kV Valdebek 5 i NN mreža		
PROJEKTANT: Željka Anušić, E71, ovlaštenu inženjer elektrotehnike	LOKACIJA: k.č. 3643/34 k.o. Pula Grad Pula, Istarska županija		
OVLAŠTEN INŽENJER GEODEZIJE: Matic Goran, mag.ing.geod. et geoinf., Geo1002	GRAFIČKI PRIKAZ: KORIDOR ZA NEPOTPUNO IZVLAŠTENJE NA KOPIJI KATASTARSKOG PLANA		
RAZINA RAZRADE: ELABORAT ZA NEPOTPUNO IZVLAŠTENJE	ZAJEDNIČKA OZNAKA PROJEKTA: PA1186	MJEŠTO I DATUM IZRADE: Zagreb, 01/2022	MJERILO: 1:500
STRUKOVNA ODREDNICA: ELEKTROTEHNIČKI PROJEKT	OZNAKA NADJE: PA1186 E1	BROJ IZMJENE:	LIST/USTOVA: 4/20
	BR. PRILOGA: PA1186K2-06		

DRŽAVNA GEODETSKA UPRAVA
 PODRUČNI URED ZA KATASTAR PULA-POLA
 OSS BROJ ZAHTJEVA: 81956/2022
 Stanje na dan: 27.01.2022.

Katastarska općina: 324256, PULA
 Izvorno mjerilo: 1:1250



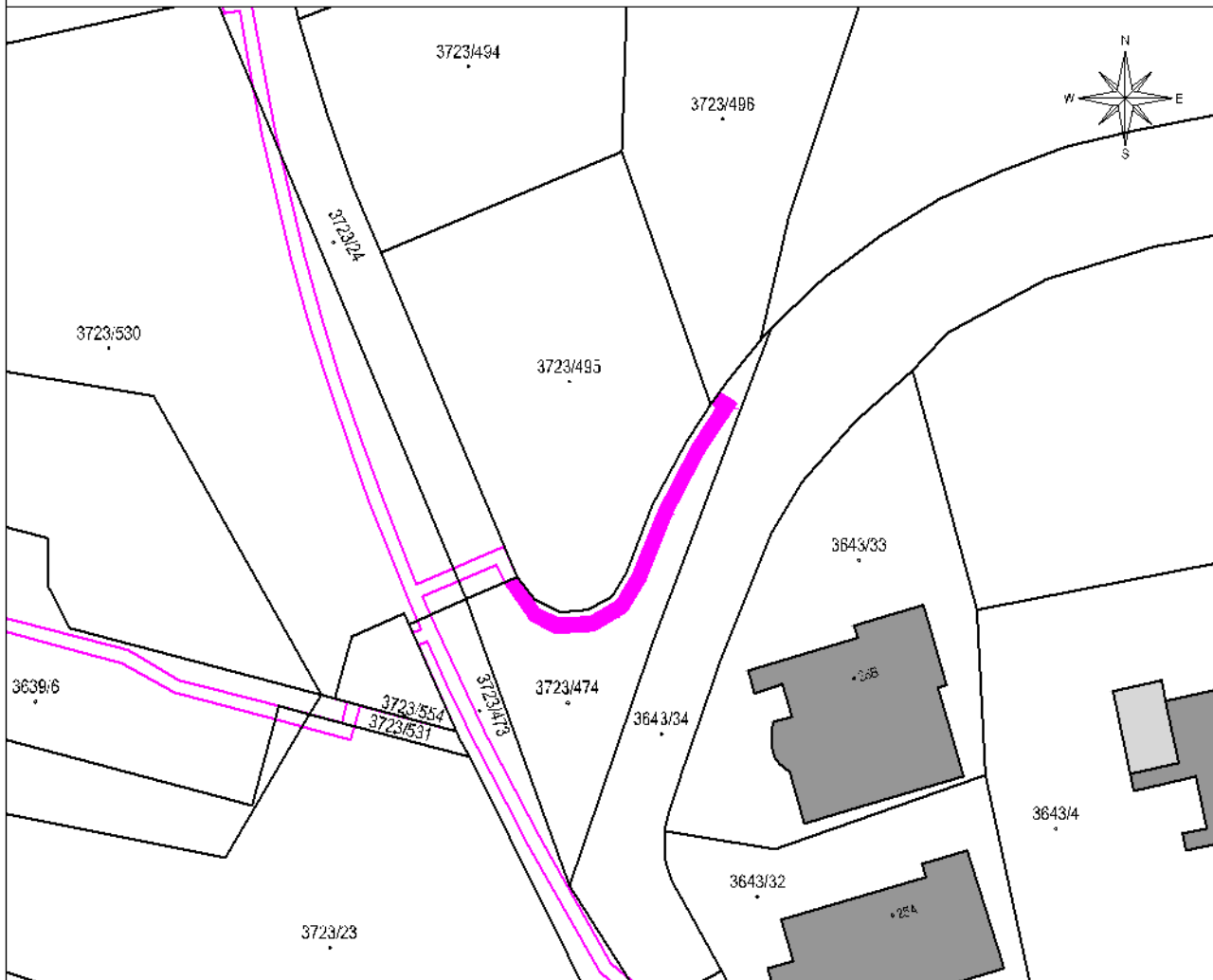
TUMAČ:

	kopija katastarskog plana
3723/473	broj katastarske čestice
	koridor za nepotpuno izvlaštenje
	površina zauzeća 33 m ²

 d.o.o., 10 000 Zagreb, Marijana Čavića 4	INVESTITOR: HEP-Operator distribucijskog sustava d.o.o. Elektroistra Pula Vergerijeva 6, 52100 Pula OIB: 46830600751		
	NAZIV PROJEKTIRANOG DIJELA GRAĐEVINE: SN kabelski priključak za TS 10(20)/0.4 kV Valdebek 5 i NN mreža		
PROJEKTANT: Željka Anušić, E71, ovlaštteni inženjer elektrotehnike	LOKACIJA: k.č. 3723/473 k.o. Pula Grad Pula, Istarska županija		
	GRAFIČKI PRIKAZ: KORIDOR ZA NEPOTPUNO IZVLAŠTENJE NA KOPIJI KATASTARSKOG PLANA		
RAZINA RAZRADE: ELABORAT ZA NEPOTPUNO IZVLAŠTENJE	ZAJEDNIČKA OZNAKA PROJEKTA: PA1186	MJEŠTO I DATUM IZRADE: Zagreb, 01/2022	MJERLO: 1:500
	STRUKOVNA ODREDNICA: ELEKTROTEHNIČKI PROJEKT	OZNAKA NADJE: PA1186 E1	BROJ IZMJENE:
	BR. PRILOGA: PA1186K2-06		

DRŽAVNA GEODETSKA UPRAVA
PODRUČNI URED ZA KATASTAR PULA-POLA
OSS BROJ ZAHTEVA: 81956/2022
Stanje na dan: 27.01.2022.

Katastarska općina: 324256, PULA
Izvorno mjerilo: 1:1250



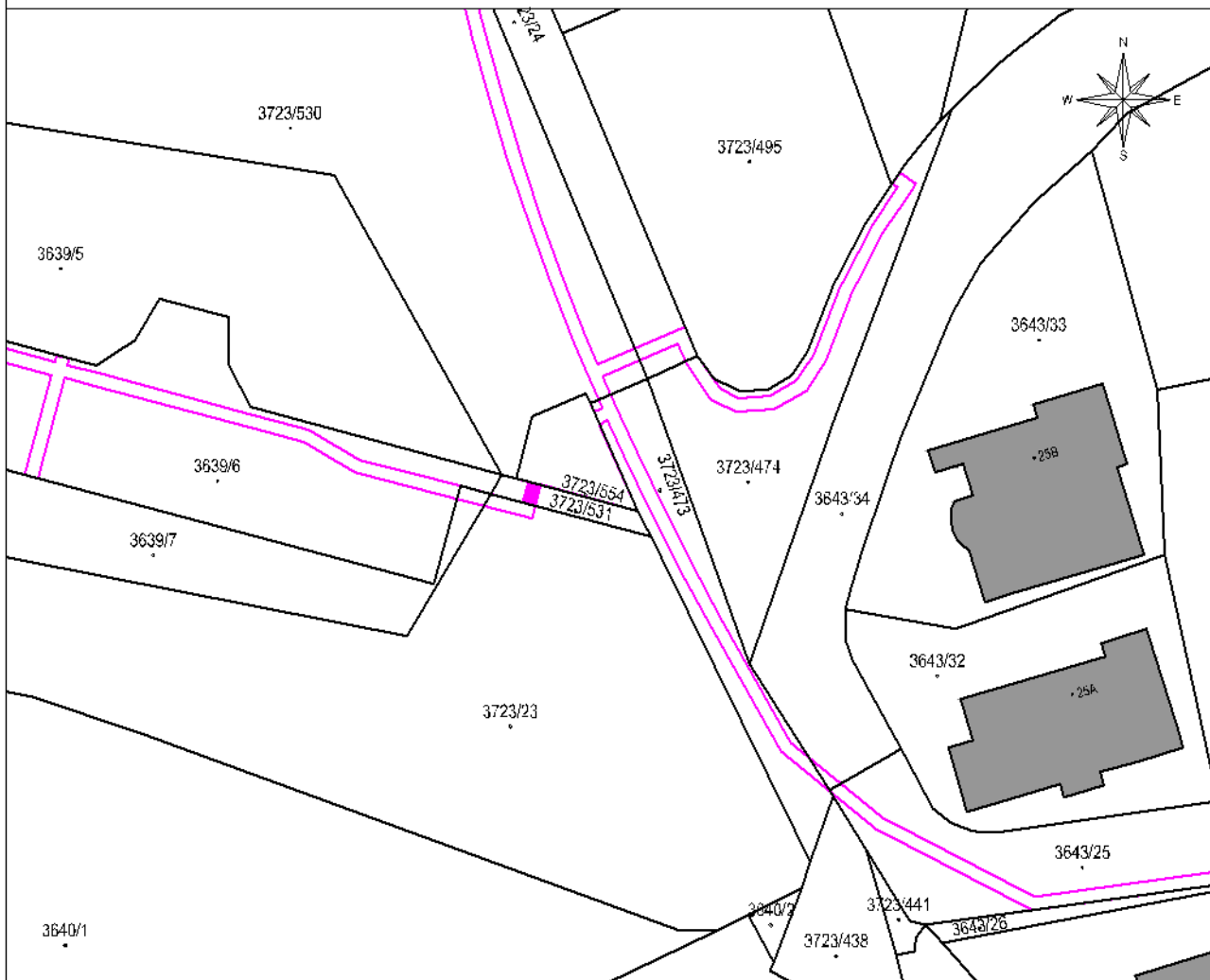
TUMAČ:

	kopija katastarskog plana
3723/474	broj katastarske čestice
	koridor za nepotpuno izvlaštenje
	površina zauzeća 28 m ²

 d.o.o., 10 000 Zagreb, Marijana Čavića 4	INVESTITOR: HEP-Operator distribucijskog sustava d.o.o. Elektroistra Pula Vergerijeva 6, 52100 Pula OIB: 46830600751		
	NAZIV PROJEKTIRANOG DIJELA GRAĐEVINE: SN kabelski priključak za TS 10(20)/0.4 kV Valdebek 5 i NN mreža		
PROJEKTANT: Željka Anušić, E71, ovlaštenu inženjer elektrotehnike	LOKACIJA: k.č. 3723/474 k.o. Pula Grad Pula, Istarska županija		
OVLAŠTEN INŽENJER GEODEZIJE: Matić Goran, mag.ing.geod. et geoinf., Geo1002	GRAFIČKI PRIKAZ: KORIDOR ZA NEPOTPUNO IZVLAŠTENJE NA KOPIJI KATASTARSKOG PLANA		
RAZINA RAZRADE: ELABORAT ZA NEPOTPUNO IZVLAŠTENJE	ZAJEDNIČKA OZNAKA PROJEKTA: PA1186	MJESTO I DATUM IZRADE: Zagreb, 01/2022	MJERILO: 1:500
STRUKOVNA ODREDNICA: ELEKTROTEHNIČKI PROJEKT	OZNAKA NADJE: PA1186 E1	BROJ IZMJENE:	LISTUŠTOVA: 6/20
	BROJ PRILOGA: PA1186K2-06		

DRŽAVNA GEODETSKA UPRAVA
 PODRUČNI URED ZA KATASTAR PULA-POLA
 OSS BROJ ZAHTJEVA: 81956/2022
 Stanje na dan: 27.01.2022.

Katastarska općina: 324256, PULA
 Izvorno mjerilo: 1:1250



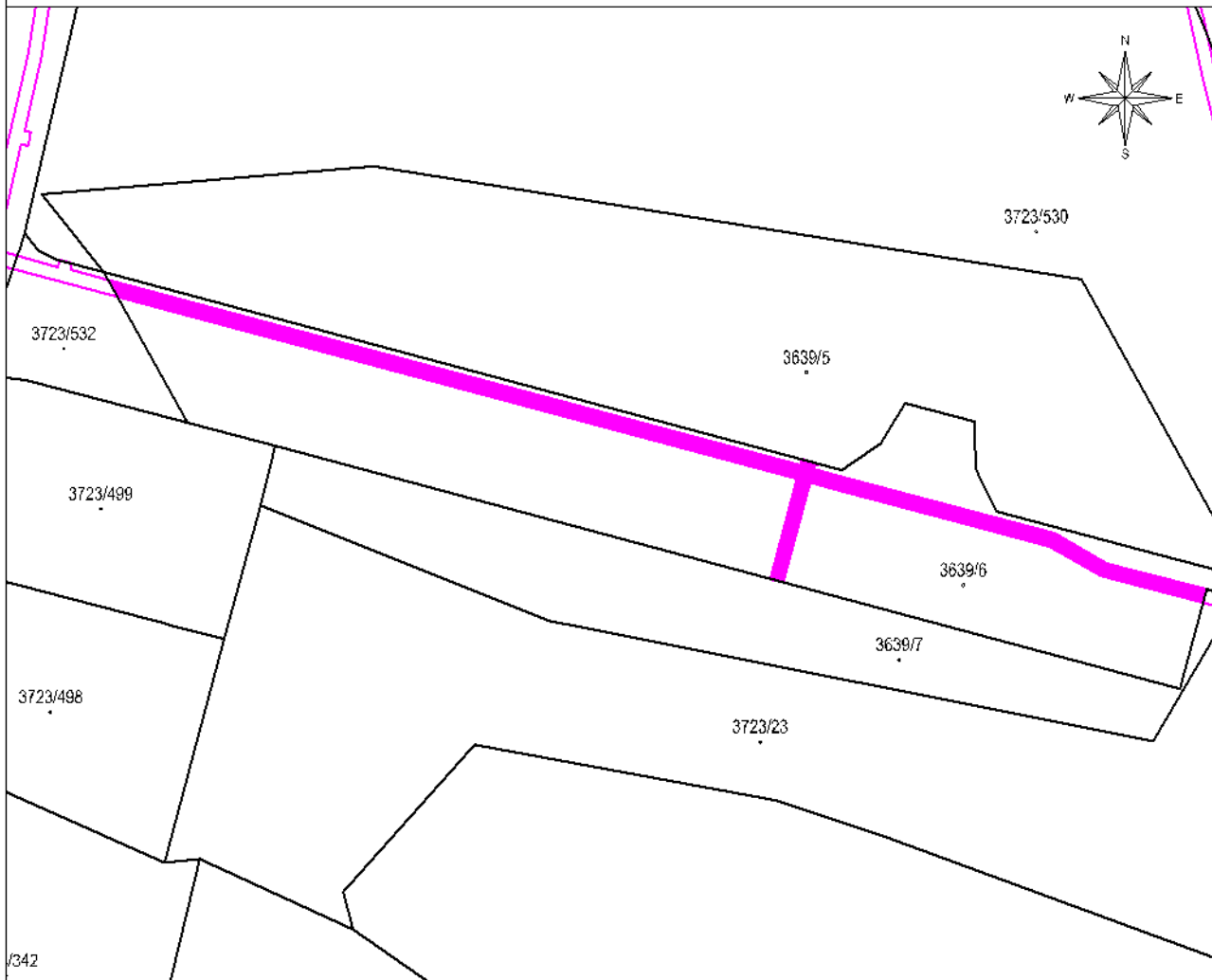
TUMAČ:

	kopija katastarskog plana
3723/531	broj katastarske čestice
	koridor za nepotpuno izvlaštenje
	površina zauzeća 2 m ²

 d.o.o., 10 000 Zagreb, Marijana Čavića 4	INVESTITOR: HEP-Operator distribucijskog sustava d.o.o. Elektroistra Pula Vergerijeva 6, 52100 Pula OIB: 46830600751		
	NAZIV PROJEKTIRANOG DIJELA GRAĐEVINE: SN kabelski priključak za TS 10(20)/0.4 kV Valdebek 5 i NN mreža		
PROJEKTANT: Željka Anušić, E71, ovlaštenu inženjer elektrotehnike	LOKACIJA: k.č. 3723/531 k.o. Pula Grad Pula, Istarska županija		
OVLAŠTEN INŽENJER GEODEZIJE: Matić Goran, mag.ing.geod. et geoinf., Geo1002	GRAFIČKI PRIKAZ: KORIDOR ZA NEPOTPUNO IZVLAŠTENJE NA KOPIJI KATASTARSKOG PLANA		
RAZINA RAZRADE: ELABORAT ZA NEPOTPUNO IZVLAŠTENJE	ZAJEDNIČKA OZNAKA PROJEKTA: PA1186	MJEŠTO I DATUM IZRADE: Zagreb, 01/2022	MJERILO: 1:500
STRUKOVNA ODREDNICA: ELEKTROTEHNIČKI PROJEKT	OZNAKA NADJE: PA1186 E1	BROJ IZMJENE: BR. PRILOGA: PA1186K2-06	LISTUŠTOVA: 11/20

DRŽAVNA GEODETSKA UPRAVA
 PODRUČNI URED ZA KATASTAR PULA-POLA
 OSS BROJ ZAHTJEVA: 81956/2022
 Stanje na dan: 27.01.2022.

Katastarska općina: 324256, PULA
 Izvorno mjerilo: 1:1250



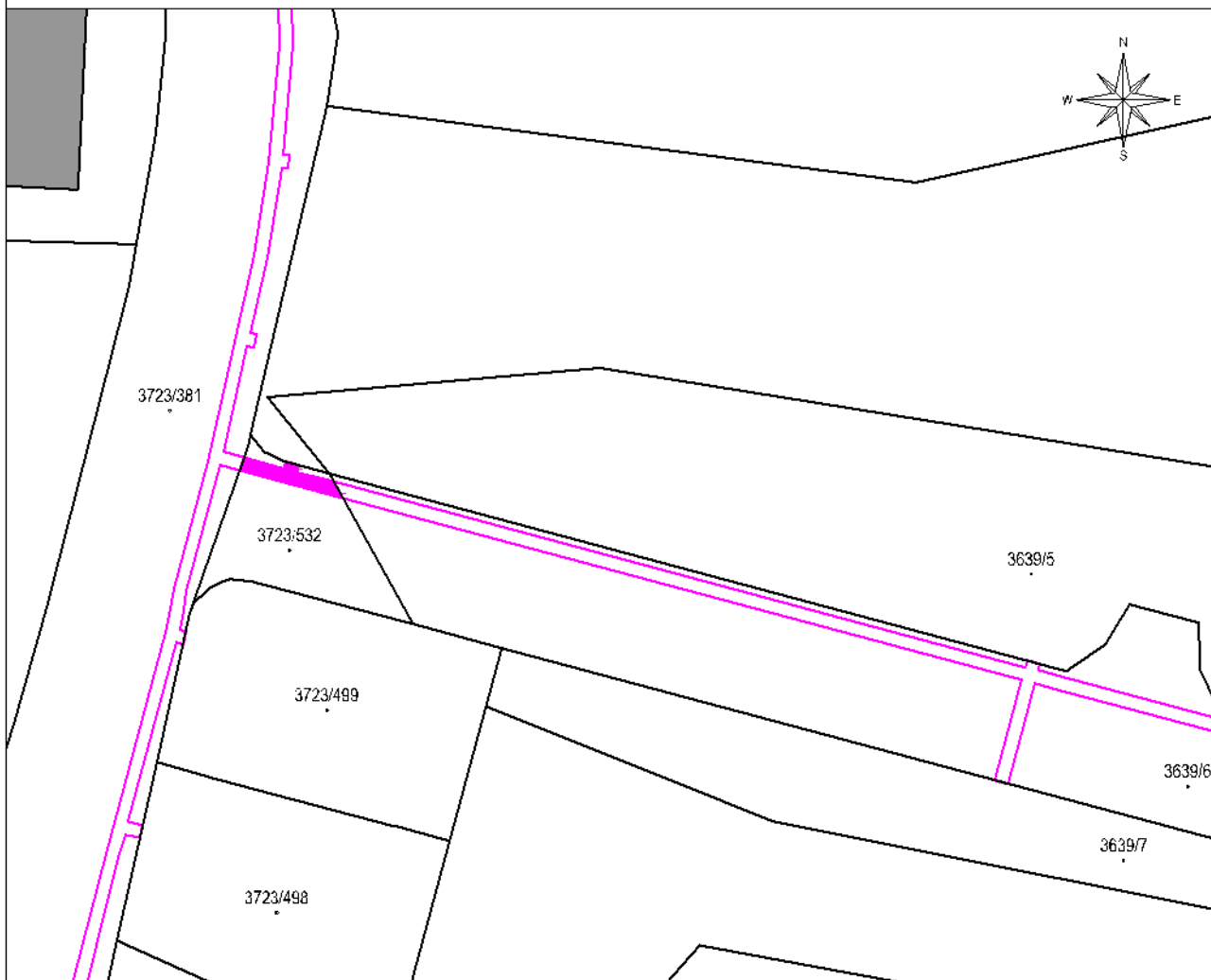
TUMAČ:

	kopija katastarskog plana
3639/6	broj katastarske čestice
	koridor za nepotpuno izvlaštenje
	površina zauzeća 92 m ²

 d.o.o., 10 000 Zagreb, Marijana Čavića 4	INVESTITOR: HEP-Operator distribucijskog sustava d.o.o. Elektroistra Pula Vergerijeva 6, 52100 Pula OIB: 46830600751		
	NAZIV PROJEKTIRANOG DIJELA GRAĐEVINE: SN kabelski priključak za TS 10(20)/0.4 kV Valdebek 5 i NN mreža		
PROJEKTANT: Željka Anušić, E71, ovlaštenu inženjer elektrotehnike	LOKACIJA: k.č. 3639/6 k.o. Pula Grad Pula, Istarska županija		
OVLAŠTEN INŽENJER GEODEZIJE: Matic Goran, mag.ing.geod. et geoinf., Geo1002	GRAFIČKI PRIKAZ: KORIDOR ZA NEPOTPUNO IZVLAŠTENJE NA KOPIJI KATASTARSKOG PLANA		
RAZINA RAZRADE: ELABORAT ZA NEPOTPUNO IZVLAŠTENJE	ZAJEDNIČKA OZNAKA PROJEKTA: PA1186	MJEŠTO I DATUM IZRADE: Zagreb, 01/2022	MJERILO: 1:500
STRUKOVNA ODREDNICA: ELEKTROTEHNIČKI PROJEKT	OZNAKA NAVE: PA1186 E1	BROJ IZMJENE:	LIST/USTOVA: 14/20
	BR. PRILOGA: PA1186K2-06		

DRŽAVNA GEODETSKA UPRAVA
PODRUČNI URED ZA KATASTAR PULA-POLA
OSS BROJ ZAHTJEVA: 81956/2022
Stanje na dan: 27.01.2022.

Katastarska općina: 324256, PULA
Izvorno mjerilo: 1:1250



TUMAČ:

	kopija katastarskog plana
3723/532	broj katastarske čestice
	koridor za nepotpuno izvlaštenje
	površina zauzeća 8 m ²

 d.o.o., 10 000 Zagreb, Marijana Čavića 4	INVESTITOR: HEP-Operator distribucijskog sustava d.o.o. Elektroistra Pula Vergerijeva 6, 52100 Pula OIB: 46830600751		
	NAZIV PROJEKTIRANOG DIJELA GRAĐEVINE: SN kabelski priključak za TS 10(20)/0.4 kV Valdebek 5 i NN mreža		
PROJEKTANT: Željka Anušić, E71, ovlaštenu inženjer elektrotehnike	LOKACIJA: k.č. 3723/532 k.o. Pula Grad Pula, Istarska županija		
OVLAŠTEN INŽENJER GEODEZIJE: Matić Goran, mag.ing.geod. et geoinf., Geo1002	GRAFIČKI PRIKAZ: KORIDOR ZA NEPOTPUNO IZVLAŠTENJE NA KOPIJI KATASTARSKOG PLANA		
RAZINA RAZRADE: ELABORAT ZA NEPOTPUNO IZVLAŠTENJE	ZAJEDNIČKA OZNAKA PROJEKTA: PA1186	MJEŠTO I DATUM IZRADE: Zagreb, 01/2022	MJERILO: 1:500
STRUKOVNA ODREDNICA: ELEKTROTEHNIČKI PROJEKT	OZNAKA NADJE: PA1186 E1	BROJ IZMJENE:	LIST U OSTOVA: 15/20
	BROJ PRILOGA: PA1186K2-06		

DRŽAVNA GEODETSKA UPRAVA
 PODRUČNI URED ZA KATASTAR PULA-POLA
 OSS BROJ ZAHTJEVA: 81956/2022
 Stanje na dan: 27.01.2022.

Katastarska općina: 324256, PULA
 Izvorno mjerilo: 1:1250



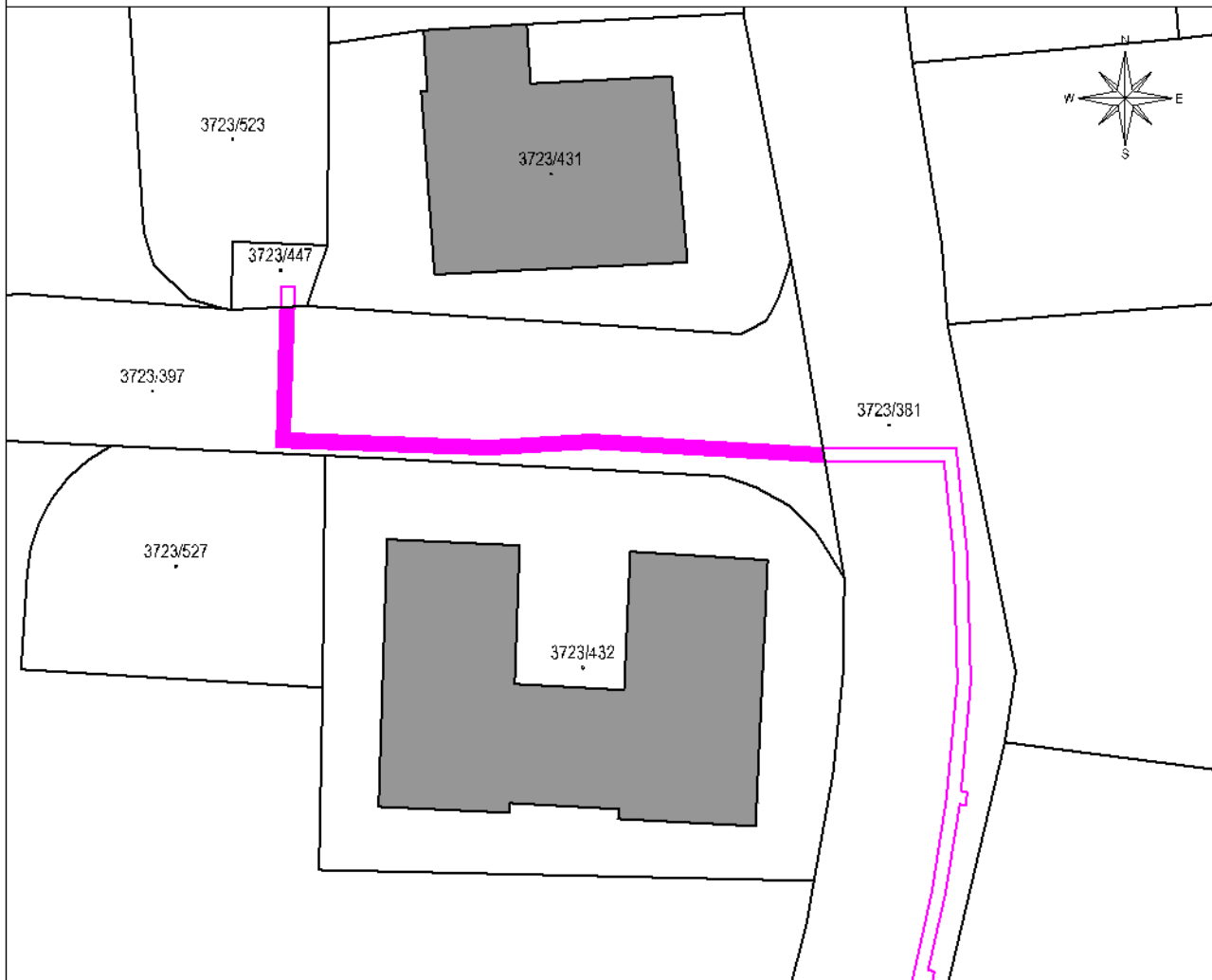
TUMAČ:

	kopija katastarskog plana
3723/381	broj katastarske čestice
	koridor za nepotpuno izvlaštenje
	površina zauzeća 162 m ²

 d.o.o., 10 000 Zagreb, Marijana Čavića 4	INVESTITOR: HEP-Operator distribucijskog sustava d.o.o. Elektroistra Pula Vergerijeva 6, 52100 Pula OIB: 46830600751		
	NAZIV PROJEKTIRANOG DIJELA GRAĐEVINE: SN kabelski priključak za TS 10(20)/0.4 kV Valdebek 5 i NN mreža		
PROJEKTANT: Željka Anušić, E71, ovlaštenu inženjer elektrotehnike	LOKACIJA: k.č. 3723/381 k.o. Pula Grad Pula, Istarska županija		
OVLAŠTEN INŽENJER GEODEZIJE: Matić Goran, mag.ing.geod. et geoinf., Geo1002	GRAFIČKI PRIKAZ: KORIDOR ZA NEPOTPUNO IZVLAŠTENJE NA KOPIJI KATASTARSKOG PLANA		
RAZINA RAZRADE: ELABORAT ZA NEPOTPUNO IZVLAŠTENJE	ZAJEDNIČKA OZNAKA PROJEKTA: PA1186	MJEŠTO I DATUM IZRADE: Zagreb, 01/2022	MJERILO: 1:1000
STRUKOVNA ODREDNICA: ELEKTROTEHNIČKI PROJEKT	OZNAKA NADJE: PA1186 E1	BROJ IZMJENE:	LISTUŠTOVA: 16/20
	BR. PRILOGA: PA1186K2-06		

DRŽAVNA GEODETSKA UPRAVA
 PODRUČNI URED ZA KATASTAR PULA-POLA
 OSS BROJ ZAHTJEVA: 81956/2022
 Stanje na dan: 27.01.2022.

Katastarska općina: 324256, PULA
 Izvorno mjerilo: 1:1250



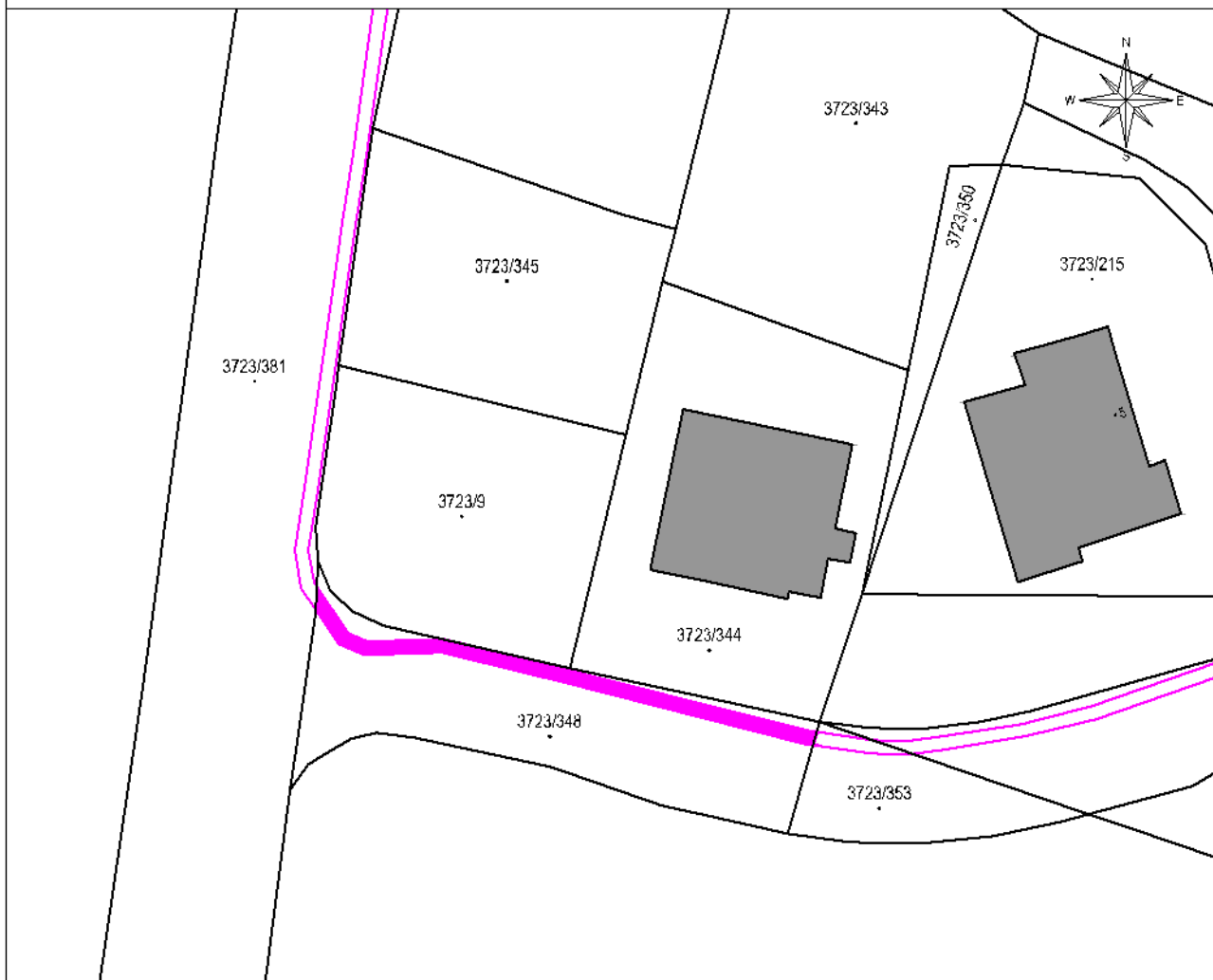
TUMAČ:

	kopija katastarskog plana
3723/397	broj katastarske čestice
	koridor za nepotpuno izvlaštenje
	površina zauzeća 50 m ²




 d.o.o., 10 000 Zagreb, Marijana Čavića 4	INVESTITOR: HEP-Operator distribucijskog sustava d.o.o. Elektroistra Pula Vergerijeva 6, 52100 Pula OIB: 46830600751		
	NAZIV PROJEKTIRANOG DIJELA GRAĐEVINE: SN kabelski priključak za TS 10(20)/0.4 kV Valdebek 5 i NN mreža		
PROJEKTANT: Željka Anušić, E71, ovlaštenu inženjer elektrotehnike	LOKACIJA: k.č. 3723/397 k.o. Pula Grad Pula, Istarska županija		
OVLAŠTEN INŽENJER GEODEZIJE: Matic Goran, mag.ing.geod. et geoinf., Geo1002	GRAFIČKI PRIKAZ: KORIDOR ZA NEPOTPUNO IZVLAŠTENJE NA KOPIJI KATASTARSKOG PLANA		
RAZINA RAZRADE: ELABORAT ZA NEPOTPUNO IZVLAŠTENJE	ZAJEDNIČKA OZNAKA PROJEKTA: PA1186	MJEŠTO I DATUM IZRADE: Zagreb, 01/2022	MJERILO: 1:500
STRUKOVNA ODREDNICA: ELEKTROTEHNIČKI PROJEKT	OZNAKA NAPE: PA1186 E1	BROJ IZMJENE:	LIST U STOVA: 17/20
	BROJ PRILOGA: PA1186K2-06		


DRŽAVNA GEODETSKA UPRAVA
PODRUČNI URED ZA KATASTAR PULA-POLA
OSS BROJ ZAHTJEVA: 81956/2022
Stanje na dan: 27.01.2022.

Katastarska općina: 324256, PULA
Izvorno mjerilo: 1:1250



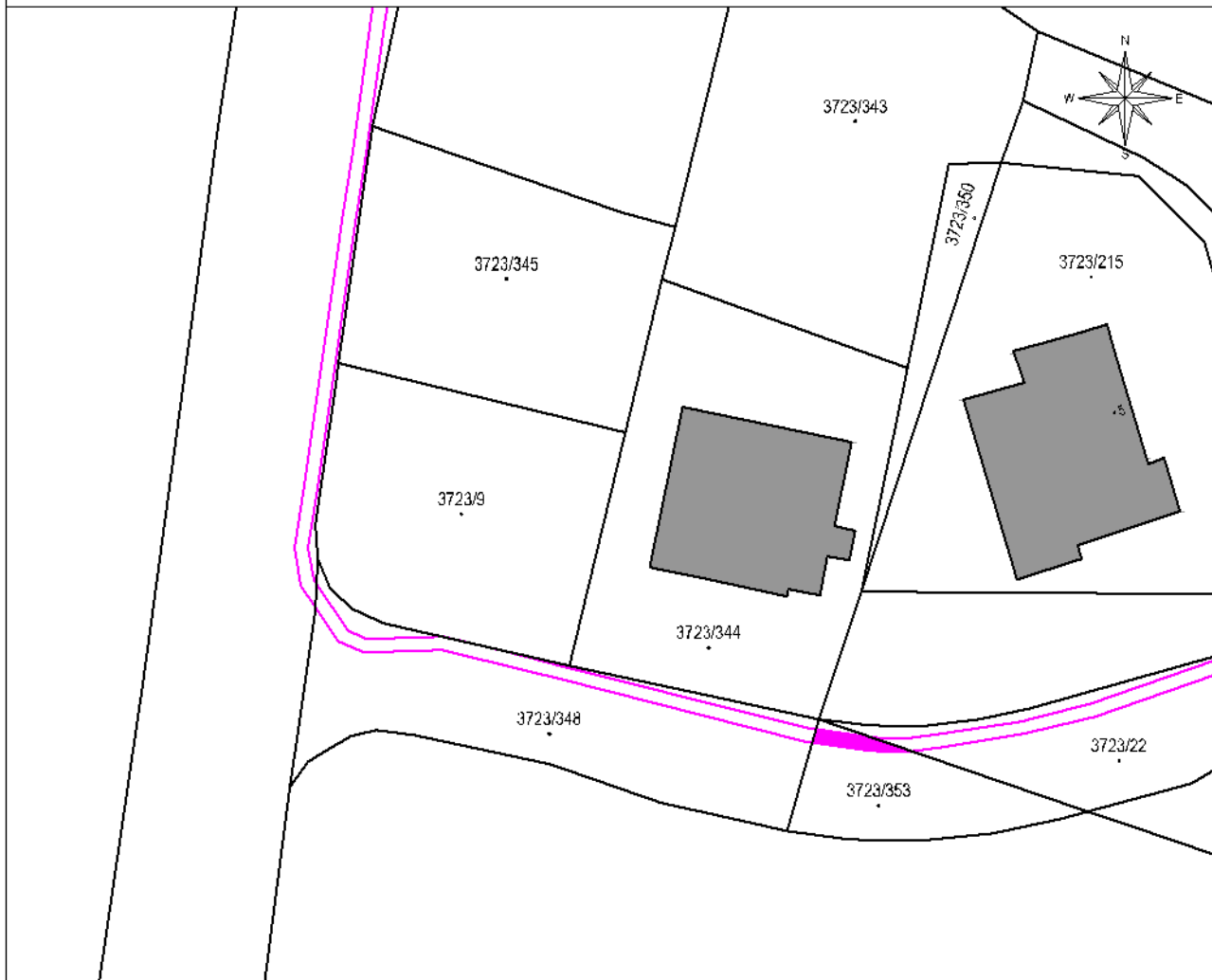
TUMAČ:

	kopija katastarskog plana
3723/348	broj katastarske čestice
	koridor za nepotpuno izvlaštenje
	površina zauzeća 40 m ²

 d.o.o., 10 000 Zagreb, Marijana Čavića 4	INVESTITOR: HEP-Operator distribucijskog sustava d.o.o. Elektroistra Pula Vergerijeva 6, 52100 Pula OIB: 46830600751		
	NAZIV PROJEKTIRANOG DIJELA GRAĐEVINE: SN kabelski priključak za TS 10(20)/0.4 kV Valdebek 5 i NN mreža		
PROJEKTANT: Željka Anušić, E71, ovlaštenu inženjer elektrotehnike	LOKACIJA: k.č. 3723/348 k.o. Pula Grad Pula, Istarska županija		
OVLAŠTEN INŽENJER GEODEZIJE: Matić Goran, mag.ing.geod. et geoinf., Geo1002	GRAFIČKI PRIKAZ: KORIDOR ZA NEPOTPUNO IZVLAŠTENJE NA KOPIJI KATASTARSKOG PLANA		
RAZINA RAZRADE: ELABORAT ZA NEPOTPUNO IZVLAŠTENJE	ZAJEDNIČKA OZNAKA PROJEKTA: PA1186	MJEŠTO I DATUM IZRADE: Zagreb, 01/2022	MJERILO: 1:500
STRUKOVNA ODREDNICA: ELEKTROTEHNIČKI PROJEKT	OZNAKA NADJE: PA1186 E1	BROJ IZMJENE:	LIST/USTOVA: 18/20
	BROJ PRILOGA: PA1186K2-06		

DRŽAVNA GEODETSKA UPRAVA
 PODRUČNI URED ZA KATASTAR PULA-POLA
 OSS BROJ ZAHTJEVA: 81956/2022
 Stanje na dan: 27.01.2022.

Katastarska općina: 324256, PULA
 Izvorno mjerilo: 1:1250



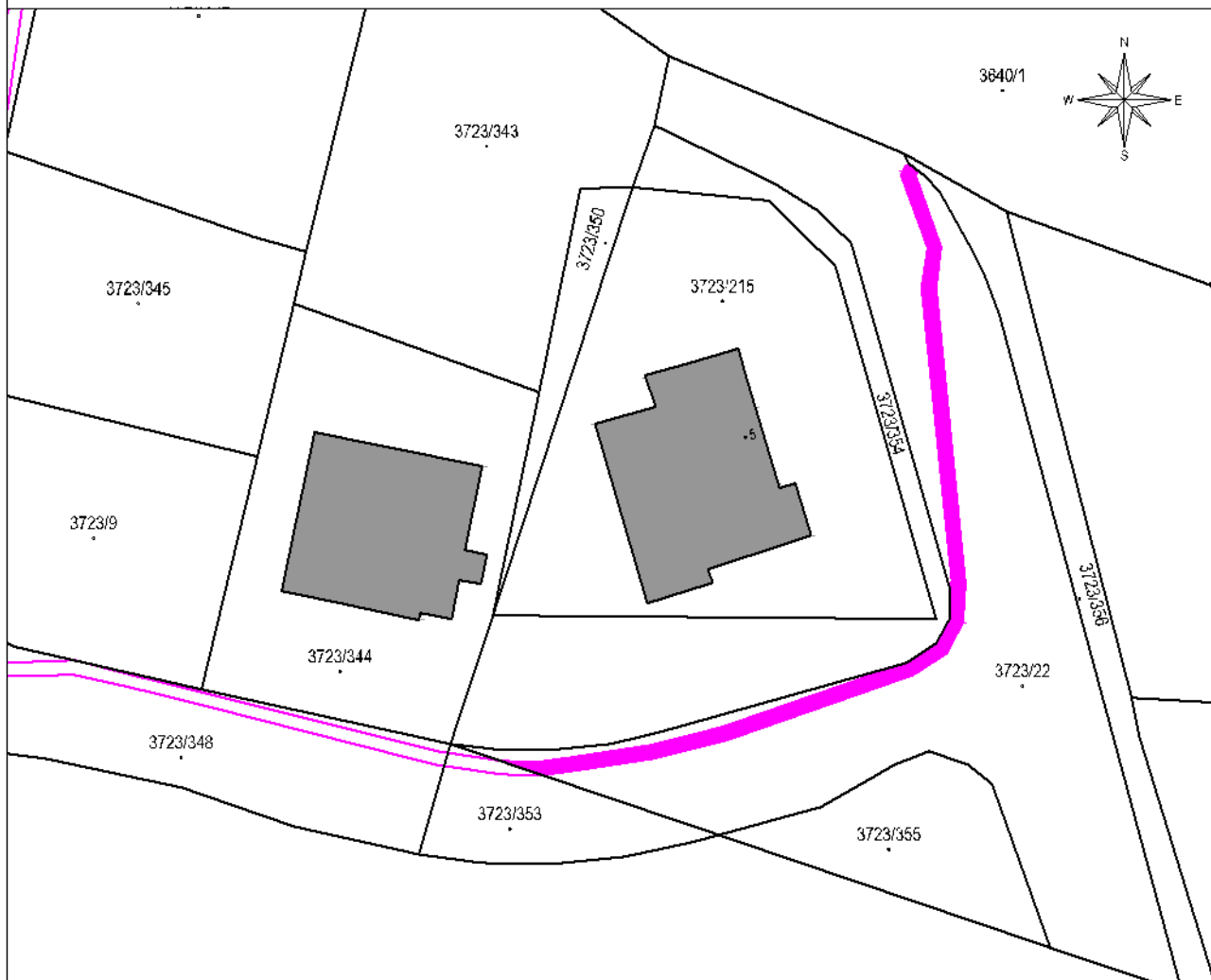
TUMAČ:

	kopija katastarskog plana
3723/353	broj katastarske čestice
	koridor za nepotpuno izvlaštenje
	površina zauzeća 6 m ²

 d.o.o., 10 000 Zagreb, Marijana Čavića 4	INVESTITOR: HEP-Operator distribucijskog sustava d.o.o. Elektroistra Pula Vergerijeva 6, 52100 Pula OIB: 46830600751		
	NAZIV PROJEKTIRANOG DIJELA GRAĐEVINE: SN kabelski priključak za TS 10(20)/0.4 kV Valdebek 5 i NN mreža		
PROJEKTANT: Željka Anušić, E71, ovlaštenu inženjer elektrotehnike	LOKACIJA: k.č. 3723/353 k.o. Pula Grad Pula, Istarska županija		
OVLAŠTEN INŽENJER GEODEZIJE: Matić Goran, mag.ing.geod. et geoinf., Geo1002	GRAFIČKI PRIKAZ: KORIDOR ZA NEPOTPUNO IZVLAŠTENJE NA KOPIJI KATASTARSKOG PLANA		
RAZINA RAZRADE: ELABORAT ZA NEPOTPUNO IZVLAŠTENJE	ZAJEDNIČKA OZNAKA PROJEKTA: PA1186	MJEŠTO I DATUM IZRADE: Zagreb, 01/2022	MJERILO: 1:500
STRUKOVNA ODREDNICA: ELEKTROTEHNIČKI PROJEKT	OZNAKA NADJE: PA1186 E1	BROJ IZMJENE:	LIST/USTOVA: 19/20
	BROJ PRILOGA: PA1186K2-06		

DRŽAVNA GEODETSKA UPRAVA
PODRUČNI URED ZA KATASTAR PULA-POLA
OSS BROJ ZAHTJEVA: 81956/2022
Stanje na dan: 27.01.2022.

Katastarska općina: 324256, PULA
Izvorno mjerilo: 1:1250



TUMAČ:

	kopija katastarskog plana
3723/22	broj katastarske čestice
	koridor za nepotpuno izvlaštenje
	površina zauzeća 69 m ²

 d.o.o., 10 000 Zagreb, Marijana Čavića 4	INVESTITOR: HEP-Operator distribucijskog sustava d.o.o. Elektroistra Pula Vergerijeva 6, 52100 Pula OIB: 46830600751		
	NAZIV PROJEKTIRANOG DIJELA GRAĐEVINE: SN kabelski priključak za TS 10(20)/0.4 kV Valdebek 5 i NN mreža		
PROJEKTANT: Željka Anušić, E71, ovlaštenu inženjer elektrotehnike	LOKACIJA: k.č. 3723/22 k.o. Pula Grad Pula, Istarska županija		
OVLAŠTEN INŽENJER GEODEZIJE: Matić Goran, mag.ing.geod. et geoinf., Geo1002	GRAFIČKI PRIKAZ: KORIDOR ZA NEPOTPUNO IZVLAŠTENJE NA KOPIJI KATASTARSKOG PLANA		
RAZINA RAZRADE: ELABORAT ZA NEPOTPUNO IZVLAŠTENJE	ZAJEDNIČKA OZNAKA PROJEKTA: PA1186	MJEŠTO I DATUM IZRADE: Zagreb, 01/2022	MJERILO: 1:500
STRUKOVNA ODREDNICA: ELEKTROTEHNIČKI PROJEKT	OZNAKA NADJE: PA1186 E1	BROJ IZMJENE:	LISTUŠTOVA: 20/20
	BROJ PRILOGA: PA1186K2-06		